Dokument
podpisany przez
Marek Głuch
Data: 2016.12.06
16:59:17 CET

DZIENNIK USTAW
RZECZYPOSPOLITEJ POLSKIEJ

Warszawa, dnia 6 grudnia 2016 r.

Poz. 1967

ROZPORZĄDZENIE
RADY MINISTRÓW

z dnia 18 października 2016 r.

w sprawie Planu gospodarowania wodami na obszarze dorzecza Odry

Na podstawie art. 114 ust. 5 ustawy z dnia 18 lipca 2001 r. – Prawo wodne (Dz. U. z 2015 r. poz. 469, z późn. zm.[1)]) zarządza się, co następuje:

§ 1. 1. Rada Ministrów przyjmuje Plan gospodarowania wodami na obszarze dorzecza Odry stanowiący aktualizację dotychczasowego Planu gospodarowania wodami na obszarze dorzecza Odry[2)].

2. Plan gospodarowania wodami na obszarze dorzecza Odry, o którym mowa w ust. 1, stanowi załącznik do rozporządzenia.

§ 2. Rozporządzenie wchodzi w życie po upływie 14 dni od dnia ogłoszenia.

Prezes Rady Ministrów: *B. Szydło*

---

1) Zmiany tekstu jednolitego wymienionej ustawy zostały ogłoszone w Dz. U. z 2015 r. poz. 1590, 1642 i 2295 oraz z 2016 r. poz. 352, 1250 i 1948.

2) M.P. z 2011 r. poz. 451.

Załącznik do rozporządzenia Rady Ministrów
z dnia 18 października 2016 r. (poz. 1967)

Plan gospodarowania wodami na obszarze dorzecza Odry

1. Wykaz skrótów określeń stosowanych w planie gospodarowania wodami na obszarze dorzecza Odry

1) aKPOŚK – aktualizacja krajowego programu oczyszczania ścieków komunalnych;
2) aPGW – aktualizacja planu gospodarowania wodami;
3) aPWŚK – aktualizacja programu wodno-Środowiskowego kraju;
4) BZT_5 – pięciodobowe biochemiczne zapotrzebowanie tlenu;
5) ChZT – chemiczne zapotrzebowanie tlenu;
6) GIOŚ – Główny Inspektorat Ochrony Środowiska;
7) GDOŚ – Generalny Dyrektor Ochrony Środowiska;
8) GUS – Główny Urząd Statystyczny;
9) GZWP – Główny Zbiornik Wód Podziemnych;
10) IMGW-PIB – Instytut Meteorologii i Gospodarki Wodnej – Państwowy Instytut Badawczy;
11) IOŚ – Inspekcja Ochrony Środowiska
12) JCW – jednolita część wód;
13) JCWP – jednolita część wód powierzchniowych;
14) JCWPd – jednolita część wód podziemnych;
15) KE – Komisja Europejska;
16) KPOŚK – Krajowy program oczyszczania ścieków komunalnych;
17) KZGW – Krajowy Zarząd Gospodarki Wodnej;
18) NFOŚiGW – Narodowy Fundusz Ochrony Środowiska i Gospodarki Wodnej;
19) OSN – obszary szczególnie narażone na zanieczyszczenia związkami azotu pochodzącymi ze źródeł rolniczych;
20) OSO – obszary specjalnej ochrony ptaków;
21) OZE – odnawialne źródła energii;
22) OZW – obszary o znaczeniu wspólnotowym;
23) PGW – plan gospodarowania wodami;
24) PIG-PIB – Państwowy Instytut Geologiczny – Państwowy Instytut Badawczy;
25) PIS – Państwowa Inspekcja Sanitarna;
26) PMŚ – Państwowy Monitoring Środowiska;
27) PO – plany ochrony;
28) POIiŚ – Program Operacyjny Infrastruktura i Środowisko;
29) ppk – punkt pomiarowo-kontrolny;
30) PROW – Program Rozwoju Obszarów Wiejskich;
31) PSH – Państwowa Służba Hydrogeologiczna;
32) PWŚK – program wodno-środowiskowy kraju;
33) PZO – plany zadań ochronnych;
34) PZRP – plany zarządzania ryzykiem powodziowym;
35) rdoś – regionalny dyrektor ochrony środowiska;
36) RLM – równoważna liczba mieszkańców;
37) rzgw – regionalny zarząd gospodarki wodnej;
38) SCW – sztuczna część wód;
39) SHP – format plików grafiki wektorowej, stosowany dla danych geoprzestrzennych używanych w Systemach Informacji Geograficznej (ang. Shapefile);
40) SNQ – średnia z najmniejszych przepływów rocznych;
41) SSQ – średnia z przepływów średnich rocznych;
42) SZCW – silnie zmieniona część wód;
43) UE – Unia Europejska;
44) wfośigw – wojewódzkie fundusze ochrony środowiska i gospodarki wodnej;
45) wioś – wojewódzki inspektorat ochrony środowiska;
46) WJE – wskaźnik jakości ekologicznej;
47) WWA – wielopierścieniowe węglowodory aromatyczne;
48) WORP – wstępna ocena ryzyka powodziowego.

2. Wykaz skrótów tytułów aktów prawnych stosowanych w planie gospodarowania wodami na obszarze dorzecza Odry

1) ustawy:

a) ustawa z dnia 14 czerwca 1960 r. Kodeks postępowania administracyjnego (Dz. U. z 2016 r. poz. 23 z późn. zm.) – zwana dalej „Kodeksem postępowania administracyjnego”,

b) ustawa z dnia 14 marca 1985 r. o Państwowej Inspekcji Sanitarnej (Dz. U. z 2015 r. poz. 1412 z późn. zm.) – zwana dalej „ustawą o PIS”,

c) ustawa z dnia 21 marca 1991 r. o obszarach morskich Rzeczypospolitej Polskiej i administracji morskiej (Dz. U. z 2013 r. poz. 934 i z późn. zm.) – zwana dalej „ustawą o obszarach morskich”;

d) ustawa z dnia 20 lipca 1991 r. o Inspekcji Ochrony Środowiska (Dz. U. 2013 r. poz. 686 z późn. zm.) – zwana dalej „ustawą o IOŚ”,

e) ustawa z dnia 13 września 1996 r. o utrzymaniu czystości i porządku w gminach (Dz. U. z 2016 r. poz. 250 z późn. zm.) – zwana dalej „ustawą o czystości w gminach”,

f) ustawa z dnia 4 września 1997 r. o działach administracji rządowej (Dz. U. z 2016 r. poz. 543 i 749) – zwana dalej „ustawą o działach”,

g) ustawa z dnia 27 kwietnia 2001 r. – Prawo ochrony środowiska (Dz. U. z 2016 r. poz. 672) – zwana dalej „ustawą – POŚ”,

h) ustawa z dnia 7 czerwca 2001 r. o zbiorowym zaopatrzeniu w wodę i zbiorowym odprowadzaniu ścieków (Dz. U. z 2015 r. poz. 139 i 1893) – zwana dalej „ustawą o zaopatrzeniu w wodę”,

i) ustawa z dnia 18 lipca 2001 r. – Prawo wodne (Dz. U. z 2015 r. poz. 469, z późn. zm.) – zwana dalej „ustawą – Prawo wodne”,

j) ustawa z dnia 27 marca 2003 r. o planowaniu i zagospodarowaniu przestrzennym (Dz. U. z 2016 r. poz. 778 z późn. zm.) – zwana dalej „ustawą PIZP”,

k) ustawa z dnia 16 kwietnia 2004 r. o ochronie przyrody (Dz. U. z 2015 r. poz. 1651 oraz z 2016 r. poz. 422) – zwana dalej „ustawą o ochronie przyrody”,

l) ustawa z dnia 10 lipca 2007 r. o nawozach i nawożeniu (Dz. U. z 2015 r. poz. 625, z późn. zm.) – zwana dalej „ustawą o nawozach i nawożeniu”,

m) ustawa z dnia 3 października 2008 r. o udostępnianiu informacji o środowisku i jego ochronie, udziale społeczeństwa w ochronie środowiska oraz o ocenach oddziaływania na środowisko (Dz. U. z 2016 r. poz. 353) – zwana dalej „ustawą o informacji o środowisku”,

n) ustawą z dnia 5 stycznia 2011 r. o zmianie ustawy z dnia 18 lipca 2001 r. Prawo wodne oraz niektórych innych ustaw (Dz. U. Nr 32 poz.159) – zwana dalej „ustawą o o zmianie ustawy – Prawo wodne z 2011 r.”,

o) ustawa z dnia 14 grudnia 2012 r. o odpadach (Dz. U. z 2013 r. poz. 21, z późn. zm.) – zwana dalej „ustawą o odpadach”

p) ustawa z dnia 8 marca 2013 r. o środkach ochrony roślin (Dz.U. z 2015 r. poz. 547, z późn. zm.)– zwana dalej „ustawą o środkach ochrony roślin”;

2) rozporządzenia, w tym rozporządzenia UE:

a) rozporządzenie Ministra Środowiska z dnia 27 listopada 2002 r. w sprawie wymagań, jakim powinny odpowiadać wody powierzchniowe wykorzystywane do zaopatrzenia ludności w wodę przeznaczoną

do spożycia (Dz.U. poz. 1728) – zwane dalej „rozporządzeniem o wodach wykorzystywanych do zaopatrzenia ludności”,

b) rozporządzenie Ministra Środowiska z dnia 23 grudnia 2002 r. w sprawie kryteriów wyznaczania wód wrażliwych na zanieczyszczenie związkami azotu ze źródeł rolniczych (Dz. U. poz. 2093) – zwane dalej „rozporządzeniem OSN”,

c) rozporządzenie Ministra Środowiska z dnia 23 grudnia 2002 r. w sprawie szczegółowych wymagań, jakim powinny odpowiadać programy działań mających na celu ograniczenie odpływu azotu ze źródeł rolniczych (Dz. U. z 2003 r. poz. 44) – zwane dalej „rozporządzeniem o programach działań na OSN”,

d) rozporządzenie Ministra Spraw Wewnętrznych i Administracji z dnia 8 czerwca 2016 r. w sprawie wymagań, jakim powinny odpowiadać plany operacyjno-ratownicze (Dz. U. poz. 821) – zwane dalej „rozporządzeniem o planach operacyjno-ratowniczych”,

e) rozporządzenie Rady Ministrów z dnia 27 czerwca 2006 r. w sprawie przebiegu granic obszarów dorzeczy i regionów wodnych (Dz. U. poz. 878 z późn. zm.) – zwane dalej „rozporządzeniem o obszarach dorzeczy”;

f) rozporządzenie Ministra Rolnictwa i Rozwoju Wsi z dnia 16 kwietnia 2008 r. w sprawie szczegółowego sposobu stosowania nawozów oraz prowadzenia szkoleń z zakresu ich stosowania (Dz. U. z 2014 r. poz. 393) – zwane dalej „rozporządzeniem o nawozach”,

g) rozporządzenie Parlamentu Europejskiego i Rady (WE) nr 1107/2009 z dnia 21 października 2009 r. dotyczące wprowadzania do obrotu środków ochrony roślin i uchylające dyrektywy Rady 79/117/EWG i 91/414/EWG (Dz. Urz. UE L 309 z 24.11.2009, str. 1) – zwane dalej „rozporządzeniem PE o środkach ochrony roślin”,

h) rozporządzenie Rady Ministrów z dnia 9 listopada 2010 r. w sprawie przedsięwzięć mogących znacząco oddziaływać na środowisko (Dz. U. z 2016 r. poz. 71) – zwane dalej „rozporządzeniem w sprawie przedsięwzięć oddziałujących na środowisko”,

i) rozporządzenie Ministra Środowiska z dnia 12 stycznia 2011 r. w sprawie obszarów specjalnej ochrony ptaków (Dz.U. poz. 133, z późn. zm.) - zwane dalej „rozporządzeniem OSO”,

j) rozporządzenie Ministra Zdrowia z dnia 8 kwietnia 2011 r. w sprawie prowadzenia nadzoru nad jakością wody w kąpielisku i miejscu wykorzystywanym do kąpieli (Dz. U. poz. 478 oraz z 2015 r. poz. 1510) – zwane dalej „rozporządzeniem o nadzorze nad jakością wody w kąpielisku”,

k) rozporządzenie Ministra Zdrowia z dnia 28 kwietnia 2011 r. w sprawie ewidencji kąpielisk oraz sposobu oznakowania kąpielisk i miejsc wykorzystywanych do kąpieli (Dz. U. poz. 527 oraz z 2015 r. poz. 1672) – zwane dalej „rozporządzeniem o ewidencji kąpielisk”,

l) rozporządzenie Ministra Środowiska z dnia 9 listopada 2011 r. w sprawie klasyfikacji stanu ekologicznego, potencjału ekologicznego i stanu chemicznego jednolitych części wód powierzchniowych (Dz. U. poz. 1549) – zwane dalej „rozporządzeniem klasy”,

m) rozporządzenie nr 6/2012 Dyrektora Regionalnego Zarządu Gospodarki Wodnej w Szczecinie z dnia 15 czerwca 2012r. W sprawie określenia wód wrażliwych na zanieczyszczenie związkami azotu ze źródeł rolniczych oraz obszarów szczególnie narażonych, z których odpływ azotu ze źródeł rolniczych do tych wód należy ograniczyć (Dz. Urz. Woj. Zachodniopomorskiego poz.1398) zwane dalej „rozporządzeniem nr 6/2012 Dyrektora Regionalnego Zarządu Gospodarki Wodnej w Szczecinie”,

n) rozporządzenie nr 4/2012 Dyrektora Regionalnego Zarządu Gospodarki Wodnej we Wrocławiu z dnia 5 lipca 2012 r. w sprawie określenia wód powierzchniowych i podziemnych wrażliwych na zanieczyszczenie związkami azotu ze źródeł rolniczych oraz obszarów szczególnie narażonych, z których odpływ azotu ze źródeł rolniczych do tych wód należy ograniczyć (Dz. Urz. Woj.

Dolnośląskiego poz. 2543) zwane dalej „rozporządzeniem nr 4/2012 Dyrektora Regionalnego Zarządu Gospodarki Wodnej we Wrocławiu”,

o) rozporządzenie Dyrektora Regionalnego Zarządu Gospodarki Wodnej w Poznaniu z dnia 12 lipca 2012 r. w sprawie określenia w regionie wodnym Warty w granicach województwa wielkopolskiego wód wrażliwych na zanieczyszczenie związkami azotu ze źródeł rolniczych oraz obszarów szczególnie narażonych, z których odpływ azotu ze źródeł rolniczych do tych wód należy ograniczyć (Dz. Urz. Woj. Dolnośląskiego poz. 3143), zwane dalej „rozporządzeniem Dyrektora Regionalnego Zarządu Gospodarki Wodnej w Poznaniu z dnia 12 lipca 2012 r w spawie OSN”,

p) rozporządzenie Dyrektora Regionalnego Zarządu Gospodarki Wodnej w Poznaniu z dnia 30 lipca 2012 r. w sprawie określenia w regionie wodnym Warty w granicach województwa kujawsko-pomorskiego wód wrażliwych na zanieczyszczenie związkami azotu ze źródeł rolniczych oraz obszarów szczególnie narażonych, z których odpływ azotu ze źródeł rolniczych do tych wód należy ograniczyć (Dz. Urz. Woj. Kujawsko-Pomorskiego poz. 1664) zwane dalej „rozporządzeniem Dyrektora Regionalnego Zarządu Gospodarki Wodnej w Poznaniu z dnia z dnia 30 lipca 2012 r. w sprawie OSN”,

q) rozporządzenie Nr 3/2012 Dyrektora Regionalnego Zarządu Gospodarki Wodnej w Warszawie z dnia 08 października 2012 r. w sprawie określenia wód powierzchniowych wrażliwych na zanieczyszczenie związkami azotu ze źródeł rolniczych oraz obszarów szczególnie narażonych, z których odpływ azotu ze źródeł rolniczych do tych wód należy ograniczyć na terenie województwa wielkopolskiego (Dz. Urz. woj. wielkopolskiego poz. 4328) zwane dalej „rozporządzeniem Nr 3/2012 Dyrektora Regionalnego Zarządu Gospodarki Wodnej w Warszawie”,

r) rozporządzenie Nr 5/2012 Dyrektora Regionalnego Zarządu Gospodarki Wodnej w Warszawie z dnia 12 października 2012 r., w sprawie określenia wód powierzchniowych wrażliwych na zanieczyszczenie związkami azotu ze źródeł rolniczych oraz obszarów szczególnie naraŝonych, z których odpływ azotu ze źródeł rolniczych do tych wód należy ograniczyć na terenie województwa kujawsko-pomorskiego (Dz. Urz. Woj. Kujawsko-Pomorskiego poz. 2278), zwane dalej „rozporządzeniem nr 5/2012 Dyrektora Regionalnego Zarządu Gospodarki Wodnej w Warszawie”;

s) rozporządzenie Rady Ministrów z dnia 29 marca 2013 r. w sprawie szczegółowego zakresu opracowania planów gospodarowania wodami na obszarach dorzeczy (Dz. U. poz. 578) – zwane dalej „rozporządzeniem o PGW”;

t) rozporządzenie Ministra Rolnictwa i Rozwoju Wsi z dnia 22 maja 2013 r. w sprawie sposobu postępowania przy stosowaniu i przechowywaniu środków ochrony roślin (Dz. U. z 2013 r. poz. 625) – zwane dalej „rozporządzeniem o stosowaniu i przechowywaniu środków ochrony roślin”;

u) rozporządzenie Ministra Rolnictwa i Rozwoju Wsi z dnia 31 marca 2014 r. w sprawie warunków stosowania środków ochrony roślin (Dz. U. poz. 516) – zwane dalej „rozporządzeniem o środkach ochrony roślin”,

v) rozporządzenie Ministra Środowiska z dnia 18 listopada 2014 r. w sprawie warunków, jakie należy spełnić przy wprowadzaniu ścieków do wód lub do ziemi, oraz w sprawie substancji szczególnie szkodliwych dla środowiska wodnego (Dz. U. poz. 1800) – zwane dalej „rozporządzeniem ściekowym”,

w) rozporządzenie Ministra Środowiska z dnia 6 lutego 2015 r. w sprawie komunalnych osadów ściekowych (Dz. U. poz. 257) – zwane dalej „rozporządzeniem osadowym”,

x) rozporządzenie nr 11/2015 Dyrektora Regionalnego Zarządu Gospodarki Wodnej we Wrocławiu z dnia 4 maja 2015r. w sprawie określenia wód powierzchniowych wrażliwych na zanieczyszczenie związkami azotu ze źródeł rolniczych oraz obszarów szczególnie narażonych, z których odpływ azotu ze źródeł rolniczych do tych wód należy ograniczyć (Dz. Urz. Woj. Lubelskiego poz. 874), zwane dalej „rozporządzeniem nr 11/2015Dyrektora Regionalnego Zarządu Gospodarki Wodnej we Wrocławiu”,

y) rozporządzenie Nr 5/2015 Dyrektora Regionalnego Zarządu Gospodarki Wodnej z dnia 5 maja 2015 r. w sprawie określenia wód wrażliwych na zanieczyszczenie związkami azotu ze źródeł rolniczych oraz obszarów szczególnie narażonych, z których odpływ azotu ze źródeł rolniczych do tych wód należy ograniczyć (Dz. Urz. Woj. Zachodniopomorskiego, poz. 1794) zwane dalej „rozporządzeniem nr 5/2015 Dyrektora Regionalnego Zarządu Gospodarki Wodnej w Szczecinie”,

z) rozporządzenie Ministra Zdrowia z dnia 13 listopada 2015 r. w sprawie jakości wody przeznaczonej do spożycia przez ludzi (Dz. U. poz. 1989) – zwane dalej „rozporządzeniem o wodzie do spożycia”,

aa) rozporządzenie Ministra Środowiska z dnia 21 grudnia 2015 r. w sprawie kryteriów i sposobu oceny stanu jednolitych części wód podziemnych (Dz.U. z 2016 r. poz.85) – zwane dalej „nowym rozporządzeniem o ocenie wód podziemnych”,

bb) rozporządzenie Ministra Środowiska z dnia 19 lipca 2016 r. w sprawie form i sposobu prowadzenia monitoringu jednolitych części wód powierzchniowych i podziemnych (Dz. U. poz. 1178) – zwane dalej „rozporządzeniem monitoringowym”,

cc) rozporządzenie Ministra Środowiska z dnia 21 lipca 2016 r. w sprawie sposobu klasyfikacji stanu jednolitych części wód powierzchniowych oraz środowiskowych norm jakości dla substancji priorytetowych (Dz. U. poz. 1187) – zwane dalej „rozporządzeniem klasyfikacyjnym”;

1. OGÓLNY OPIS CECH CHARAKTERYSTYCZNYCH OBSZARU DORZECZA

Obszar dorzecza Odry na terytorium Polski zajmuje powierzchnię 118 015 km, co stanowi 38% powierzchni kraju. Obejmuje on swoim zasięgiem południowo-zachodnie, zachodnie oraz północno-zachodnie tereny Polski, a pod względem administracyjnym leży w województwach: śląskim, opolskim, dolnośląskim, łódzkim, kujawsko-pomorskim, wielkopolskim, lubuskim, zachodniopomorskim i pomorskim. Obszar dorzecza Odry, oprócz dorzecza samej rzeki Odry, obejmuje także dorzecza Regi, Parsęty, Wieprzy oraz pozostałych rzek uchodzących do Zalewu Szczecińskiego oraz do Morza Bałtyckiego na zachód od ujścia Słupi.

Główną rzeką obszaru dorzecza jest Odra o długości całkowitej 855 km, z czego 742 km znajdują się w granicach Polski. Źródła rzeki zlokalizowane są na terytorium Republiki Czeskiej w Górach Odrzańskich, w południowo-wschodniej części środkowego pasma Sudetów i położone są na wysokości 634 m n. p. m. Odra uchodzi do Zalewu Szczecińskiego.

Obszar dorzecza Odry charakteryzuje się asymetrią, z dużą prawostronną i małą lewostronną częścią. Najważniejsze lewostronne dopływy Odry to: Opawa, Nysa Kłodzka, Oława, Bystrzyca, Kaczawa, Bóbr i Nysa Łużycka (cieki II rzędu). Natomiast do największych dopływów prawostronnych należy: Ostrawica, Olza, Kłodnica, Mała Panew, Stobrawa, Widawa, Barycz, Warta, Myśla, Ina (cieki II rzędu). Największe zbiorniki zaporowe na obszarze dorzecza to Otmuchów, Nysa, Bukówka, Pilchowice, Sosnówka, Mietków, Słup, Leśna, Złotniki, Jeziorsko, Turawa, Dzierżno Duże, Topola, Kozielno.

Odra ma górski charakter w odcinku źródłowym, natomiast w niższym biegu zmienia się w rzekę nizinną. Odra jest rzeką żeglowną od Kędzierzyna-Koźla w dół biegu. Od Kędzierzyna do Brzegu Dolnego, Odra jest rzeką skanalizowaną, a na odcinku o długości 187 km zlokalizowane są 24 stopnie wodne. Poniżej Brzegu Dolnego nurt Odry jest uregulowany przy pomocy ostróg. Rzeka, poprzez system kanałów, posiada połączenie żeglugowe ze Szprewą i Hawelą.

Ze względu na spadek podłużny wydziela się Odrę górną, środkową i dolną:

1) górna: od źródeł do Koźla, ma długość 202 km. Na długości pierwszych 54 km Odra ma charakter rzeki górskiej o spadku 7,2‰, natomiast na terytorium Polski spadek jest dużo mniejszy i wynosi około 0,33‰;
2) środkowa: od Koźla do ujścia Warty, o spadkach od 0,28 do 0,19‰, ma długość 522 km (w tym odcinek skanalizowany o długości 187 km i swobodnie płynący o długości 335 km);
3) dolna: od ujścia Warty do Zalewu Szczecińskiego, o spadkach od 0,05 do 0,001‰;
4) Średni spadek Odry wynosi 0,74‰.

Według rozporządzenia o obszarach dorzeczy na obszarze dorzecza Odry rozróżnia się 4 regiony wodne: Górnej Odry, Środkowej Odry, Warty oraz Dolnej Odry i Przymorza Zachodniego.

Region wodny Górnej Odry zajmuje powierzchnie 3 829,93 km^2. Obejmuje górną część obszaru dorzecza Odry od granic państwa do ujścia Kanału Gliwickiego.

Według podziału fizyczno-geograficznego obszar regionu obejmuje makroregiony: Sudety Wschodnie i Nizinę Śląską od zachodu, Wyżynę Śląską od wschodu, od południa Kotlinę Ostrawską, Pogórze Zachodniobeskidzkie oraz Beskidy Zachodnie.

Do najważniejszych prawobrzeżnych dopływów Odry w regionie wodnym Górnej Odry należą Olza, Ruda, Bierawka i Kłodnica, natomiast najważniejszym lewobrzeżnym dopływem jest Psina (cieki II rzędu). Całkowita długość sieci hydrograficznej regionu wodnego Górnej Odry wynosi około 2 125 km.

W regionie wodnym zlokalizowane są sztuczne zbiorniki wodne, z których największe to: Zbiornik Dzierżno Duże (o funkcji przeciwpowodziowej, przyrodniczej i krajobrazowej), Zbiornik Rybnicki (o funkcji hydroenergetycznej), Zbiornik Pławniowice (o funkcji rekreacyjnej), Zbiornik Dzierżno Małe (pełniący funkcję przeciwpowodziową i akwenu żeglownego).

Na przeważającej części regionu wodnego występuje równowaga zasilania podziemnego i powierzchniowego. Jedynie w północno-wschodniej części regionu wodnego Górnej Odry, w odpływie całkowitym przeważa zasilanie podziemne.

Na podstawie danych Corine Land Cover[1)] można stwierdzić, że największy udział w powierzchni regionu mają użytki rolne około 60%, dalej lasy 23,5%, tereny zantropogenizowane około 15%, a tereny wodne i strefy podmokłe około 1,3%. Do największych miast regionu wodnego Górnej Odry należą Katowice, Gliwice, Zabrze, Bytom.

Zagospodarowanie regionu wodnego Górnej Odry charakteryzuje się dużym zróżnicowaniem. Najwyższy stopień uprzemysłowienia i koncentracji ludności w regionie cechuje rejon Kędzierzyna – Koźla oraz rejony położone w obrębie województwa śląskiego (Górnośląski Okręg Przemysłowy, Rybnicki Okręg Węglowy). Jest to jednocześnie najbardziej zmieniony antropogenicznie obszar w kraju. Górnośląski Okręg Przemysłowy

1) Właścicielem danych powstałych w ramach projektu Corine Land Cover 2012 jest UE. Jednostką odpowiedzialną za rozpowszechnianie danych krajowych jest GIOŚ

(GOP), zlokalizowany jest również w regionie wodnym Małej Wisły (leżącym na obszarze dorzecza Wisły, więc nieobjętym niniejszym Planem). W obu regionach wodnych GOP funkcjonuje, jako jeden twór powiązany infrastrukturą techniczną, wodociągową i kanalizacyjną. W Górnośląskim Okręgu Przemysłowym dominuje przemysł górniczy, hutniczy, transportowy, energetyczny i chemiczny. Koncentracja tego typu uciążliwych gałęzi przemysłu w regionie wodnym Górnej Odry ma znaczny wpływ na wody powierzchniowe i podziemne w regionie.

Region wodny Środkowej Odry zajmuje obszar 3 9298,97 km^2. Obejmuje odcinek Odry rozpoczynający się poniżej ujścia Kłodnicy po ujście Nysy Łużyckiej.

Według podziału fizyczno-geograficznego region wodny obejmuje tereny Niziny Śląskiej, Wyżyny Śląskiej, Wyżyny Woźnicko-Wieluńskiej, Przedgórza Sudeckiego, Sudetów Wschodnich, Sudetów Środkowych, Sudetów Zachodnich, Pogórza Zachodniosudeckiego, Niziny Śląsko-Łużyckiej, Wału Trzebnickiego, Obniżenia Milicko-Głogowskiego, Wzniesień Łużyckich, Obniżenia Łużyckiego, Wzniesień Zielonogórskich, Niziny Południowowielkopolskiej, Pojezierza Leszczyńskiego, Pradoliny Warciańsko-Odrzańskiej oraz Pojezierza Lubuskiego.

Długość odcinka rzeki w regionie wodnym Środkowej Odry wynosi nieco ponad 430 km. Do najważniejszych prawobrzeżnych dopływów Odry w regionie wodnym należą: Mała Panew, Stobrawa, Widawa, Barycz, Krzycki Rów (cieki II rzędu). Ważniejsze lewostronne dopływy to: Osobłoga, Nysa Kłodzka, Oława, Ślęza, Bystrzyca, Kaczawa, Bóbr, Nysa Łużycka (cieki II rzędu). Całkowita długość sieci hydrograficznej zlewni środkowej Odry wynosi 22 042 km.

Na obszarze regionu wodnego Środkowej Odry znajdują się sztuczne zbiorniki wodne między innymi: Zbiornik Leśna (o funkcji retencyjnej i hydroenergetycznej), Zbiornik Bukówka (o funkcji retencyjnej i zbiornika wody pitnej), Zbiornik Słup (pełniący funkcję retencyjną), Zbiornik Nysa (o funkcji retencyjnej i hydroenergetycznej), Zbiornik Kozielno (o funkcji retencyjnej, rekreacyjnej i hydroenergetycznej).

W regionie wodnym przeważają obszary, na których występuje równowaga zasilania podziemnego z powierzchniowym (podziemne 45 – 55%, powierzchniowe 45 – 55% odpływu całkowitego). Na niewielkim obszarze, w północnej części regionu wodnego występuje słaba przewaga zasilania podziemnego. W obrębie Sudetów występuje głównie słaba przewaga zasilania powierzchniowego (podziemne 35 – 45%, powierzchniowe 55 – 65% odpływu całkowitego), natomiast w południowo-zachodniej części regionu wodnego występuje znaczna przewaga zasilania powierzchniowego (podziemne do 35%, powierzchniowe ponad 65% odpływu całkowitego).

Na podstawie danych Corine Land Cover można stwierdzić, iż prawie 60% powierzchni regionu wodnego Środkowej Odry zajmują użytki rolne, lasy około 25%, tereny zantropogenizowane około 5%, a tereny wodne oraz strefy podmokłe niewiele ponad 1%. Największymi skupiskami ludności są miasta: Wrocław, Legnica, Zielona Góra, Leszno, Opole, Wałbrzych i Jelenia Góra.

W regionie wodnym Środkowej Odry znajduje się Legnicko-Głogowski Okręg Miedziowy (LGOM), na którego obszarze, o powierzchni ponad 400 km^2, w trzech zakładach górniczych: Lubin, Rudna oraz Polkowice – Sieroszowice prowadzona jest podziemna eksploatacja rud miedzi. Konsekwencją działalności górniczej na tym terenie jest, między innymi, odkształcenie powierzchni terenu w postaci osiadania gruntu. Ponadto odwadnianie kopalń skutkuje zmianą warunków wodnych, zubożeniem zasobów użytkowych wód podziemnych oraz tworzeniem się lejów depresyjnych. Przy wydobyciu miedzi dokonywane są również zrzuty wód kopalnianych do wód powierzchniowych. Dodatkowym obciążeniem dla środowiska wodnego są huty metali nieżelaznych, których działalność związana jest z bezpośrednią emisją metali ciężkich do środowiska, zanieczyszczających wody powierzchniowe i podziemne.

W granicach regionu wodnego Środkowej Odry znajdują są również pokłady węgla brunatnego na obszarze tak zwanego *Worka Turoszowskiego*. Długoletnie wydobycie węgla jest przyczyną degradacji środowiska w tym rejonie, a efektem prowadzonej eksploatacji jest zmiana stosunków wodnych, prowadząca do zmniejszenia i zubożenia dostępnych zasobów wód powierzchniowych oraz użytkowych poziomów wodonośnych. Odwadnianie kopalni „Turów" prowadzi, zarówno do powstania leja depresyjnego, obniżającego o kilkanaście metrów zwierciadło wód podziemnych, jak również sprzyja zmianie warunków krążenia wód podziemnych oraz przekształceniu lokalnej sieci hydrograficznej. Wpływ na reżim wód powierzchniowych i podziemnych ma także eksploatacja prowadzona przez kopalnie węgla brunatnego, które zlokalizowane są w niewielkiej odległości od granicy polsko-niemieckiej.

Z kolei, wydobycie surowców mineralnych, takich jak wapienie i margle, ma znaczny wpływ na ilość wód podziemnych. Woda z odwodnienia tego typu kopalń wypompowywana jest głównie do wód powierzchniowych. Niewielka ilość wód pochodzących z odwodnienia kopalń wykorzystywana jest na cele komunalne i przemysłowe.

Ponadto w obrębie regionu wodnego Środkowej Odry występuje Wrocławski Okręg Przemysłowy

z przemysłem maszynowo-metalowym, środków transportu, spożywczym, elektronicznym, metalowym, odzieżowym i chemicznym.

Region wodny Warty zajmuje obszar 54 479,97 km², co stanowi około połowy całego obszaru dorzecza Odry i nadaje mu typową dla tego obszaru dorzecza asymetrię, charakteryzującą się występowaniem dużej prawostronnej i małej lewostronnej części. Region obejmuje zlewnię Warty od źródeł po ujście do Odry w okolicach Kostrzyna. Warta jest najdłuższym dopływem Odry o długości 793,5 km. Zlewnia Warty graniczy od zachodu i południa z obszarem dorzecza Odry, którego jest częścią, a od wschodu z obszarem dorzecza Wisły.

Do większych rzek na terenie regionu wodnego Warty zalicza się: Noteć, Prosnę, Obrę, Ner, Wełnę (cieki III rzędu) oraz Drawę, Gwdę (cieki IV rzędu). Całkowita długość sieci hydrograficznej wynosi niemal 17 950 km. Poza siecią rzeczną dobrze rozwinięta jest sieć jezior, przy czym ich główne skupiska występują na trzech pojezierzach: Wielkopolskim, Lubuskim i Zachodniopomorskim. W części pojeziernej regionu występują też liczne obszary bezodpływowe.

W regionie wodnym zlokalizowane są dwa sztuczne zbiorniki wodne: Zbiornik Jeziorsko (o funkcji retencyjnej i hydroenergetycznej) oraz Zbiornik Poraj (o funkcji retencyjnej).

Na podstawie danych Corine Land Cover można stwierdzić, iż dominującą formą użytkowania terenu w regionie wodnym Warty, szczególnie w środkowej części, są grunty orne zajmujące około 63,5% obszaru. Lasy zajmują około 31,2% powierzchni regionu wodnego, tereny zurbanizowane około 3,7%, a tereny wodne oraz strefy podmokłe około 1,5% powierzchni regionu wodnego. Największe miasta w regionie wodnym to Łódź, Poznań i Częstochowa. Na obszarze regionu wodnego Warty przemysł koncentruje się w piotrkowsko-bełchatowskim okręgu surowcowo-przemysłowym, gdzie miedzy innymi eksploatuje się złoża węgla brunatnego i funkcjonuje Elektrownia Bełchatów (największa elektrownia w Polsce spalająca węgiel brunatny), w konińskim zagłębiu górniczo-energetycznym, gdzie wydobycie węgla brunatnego trwa od połowy XX w., a także w Poznańskim Okręgu Przemysłowym, gdzie funkcjonują zakłady przemysłu elektromaszynowego.

Region wodny Dolnej Odry i Przymorza Zachodniego zajmuje obszar 20 405,95 km^2. Region obejmuje odcinek Odry o długości 219,4 km, który rozpoczyna się od ujścia Nysy Łużyckiej, natomiast kończy się ujściem Odry do Roztoki Odrzańskiej.

Zgodnie z podziałem fizycznogeograficznym Polski w obszarze regionu wodnego Dolnej Odry Przymorza Zachodniego występuje w całości makroregion Pobrzeża Szczecińskiego oraz fragmentarycznie następujące makroregiony: Pobrzeże Koszalińskie, Pojezierze Zachodniopomorskie, Pojezierze Południowopomorskie, Pradolina Toruńsko-Eberswaldzka, Pojezierze Lubuskie i Pradolina Warciańsko-Odrzańska.

Do największych dopływów Odry w regionie wodnym należą rzeki: Pliszka, Ilanka, Myśla, Kurzyca, Słubia, Rurzyca, Tywa, Płonia, Ina, Gunica (cieki II rzędu) Region wodny Dolnej Odry i Przymorza Zachodniego obejmuje także Zlewisko Bałtyku. Najistotniejszymi ciekami Przymorza są rzeki: Rega, Parsęta wraz z Radwią, Czerwona oraz Wieprza wraz z największym dopływem Grabową (cieki I rzędu). Całkowita długość sieci hydrograficznej regionu wodnego Odry i Przymorza Zachodniego wynosi około 7 528 km.

Ponadto w regionie wodnym Dolnej Odry i Przymorza Zachodniego znajduje się ponad tysiąc jezior, z czego największe to jezioro Dąbie, Miedwie, Jamno i Bukowo. Podobnie jak w regionie wodnym Warty, na terenie pojezierzy występują liczne obszary bezodpływowe. Zlokalizowany jest tu także Zalew Szczeciński, którego znaczna część znajduje się w granicach Polski (410 km^2, z całkowitej powierzchni równej 687 km^2).

Do najważniejszych sztucznych zbiorników wodnych w regionie wodnym należą: zbiornik Rosnowo (pełniący funkcję przeciwpowodziową, hydroenergetyczną i rekreacyjną), zbiornik Hajka (zbiornik wyrównawczy dla zbiornika Rosnowo pełniący funkcję hydroenergetyczną) zbiornik Likowo (zbiornik zaporowy pełniący funkcję hydroenergetyczną), zbiornik Rejowice (zbiornik retencyjny pełniący funkcję hydroenergetyczną), zbiornik Żurawie (o funkcji retencyjnej) oraz zbiornik Połczyn Zdrój (pełniący funkcję przeciwpowodziową i hydroenergetyczną).

Z danych Corine Land Cover wynika, iż pod względem użytkowania tereny region wodny Dolnej Odry i Przymorza Zachodniego jest również mocno zróżnicowany. Zlokalizowane są tu jednocześnie duże aglomeracje oraz tereny bardzo słabo zaludnione. Północno-zachodnia część regionu jest bardziej uprzemysłowiona od części wschodniej. Ma to związek z silnie rozwiniętą w tym regionie gospodarką morską oraz przebiegającą na Odrze granicą państwową z Niemcami.

W regionie wodnym Dolnej Odry i Przymorza Zachodniego przeszło 56% powierzchni obszaru stanowią tereny rolne, lasy porastają prawie 37%, tereny zurbanizowane stanowią prawie 2,5% obszaru regionu wodnego. Pozostały obszar zajmują tereny wodne oraz strefy podmokłe. Największymi miastami regionu wodnego są Koszalin i Szczecin, który pełni również rolę dużego morskiego portu handlowego. Północna część regionu wodnego w sezonie letnim jest intensywnie wykorzystywana turystycznie. Graficzne odwzorowanie granic obszaru dorzecza przedstawione zostało na rysunku 1, a ogólny opis obszaru dorzecza przedstawiono w tabeli 1.

Tabela 1. Ogólny opis obszaru dorzecza

Nazwa obszaru dorzecza	Obszar dorzecza Odry
powierzchnia obszaru dorzecza	118 015 km2
długość głównego cieku	840 km (742 km na terytorium Polski)
długość cieków istotnych (ciek (lub kilka cieków), dla którego wyznaczono JCWP)	41 564,7 km
główne dopływy	lewostronne: Opawa, Nysa Kłodzka, Bystrzyca, Bóbr, Nysa Łużycka, Kaczawa prawostronne: Mała Panew, Widawa, Barycz, Obrzyca, Warta, Myśla, Ina
największe jeziora	Dąbie, Miedwie, Jamno, Gopło
regiony wodne	region wodny Dolnej Odry i Przymorza Zachodniego, region wodny Środkowej Odry, region wodny Górnej Odry, region wodny Warty
liczba JCW	1735 JCWP rzecznych 4 JCWP przejściowych 4 JCWP przybrzeżnych 422 JCWP jezior 66 JCWPd
główne sposoby użytkowania wód	pobór wody na cele komunalne i gospodarcze pobór wody na cele technologiczne i chłodnicze pobór wody na cele rolnictwa rybactwo i wędkarstwo żegluga śródlądowa turystyka, rekreacja wodna
główne oddziaływania antropogeniczne	zrzuty ścieków komunalnych i przemysłowych zanieczyszczenia obszarowe odwadnianie kopalń, zaburzenie reżimu hydrologicznego zmiany hydromorfologiczne i hydrologiczne (regulacja rzek, wały przeciwpowodziowe)

Rysunek 1. Graficzne odwzorowanie granic obszaru dorzecza Odry

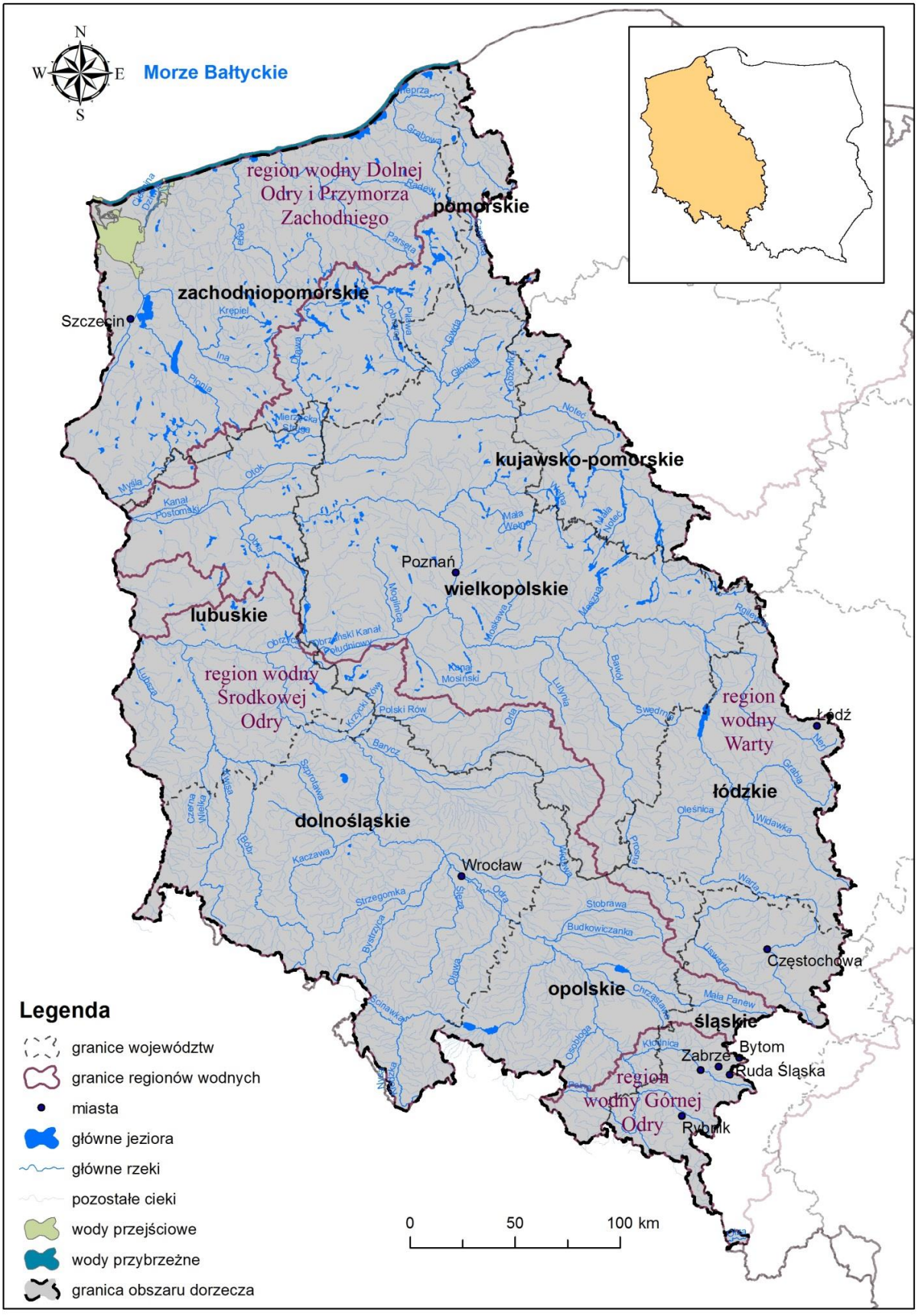

KLIMAT

Z uwagi na dostępną skalę opracowań prognoz zmienności i zmian klimatu, modelowanych w odniesieniu do terytorium kraju, zdecydowano o przedstawieniu cech klimatu obszaru dorzecza na tle klimatu Polski. Zabieg ten umożliwia wyróżnienie swoistych cech klimatu obszaru dorzecza; w tym cech wspólnych z innymi regionami kraju. Jednocześnie ułatwiona jest percepcja analizy przestrzennej zmienności i zmian klimatu prognozowanych dla obszaru dorzecza w aspekcie presji wynikającej ze zróżnicowania warunków prognozowanych dla kraju.

Polska położona jest w strefie klimatu umiarkowanego o charakterze przejściowym, pomiędzy klimatem lądowym i morskim, co jest efektem ścierania się mas wilgotnego powietrza znad Atlantyku z suchym powietrzem z głębi kontynentu euroazjatyckiego. W konsekwencji klimat charakteryzuje się dużą zmiennością pogody i zróżnicowaniem przebiegu pór roku w następujących po sobie latach. Pogoda kształtowana jest przez stałe układy baryczne – niż islandzki i wyż azorski oraz sezonowo zmieniające się ciśnienia baryczne znad Azji wyż wschodnioazjatycki (zima) i niż południowoazjatycki (lato). Ilościowym przejawem przejściowości klimatu jest zachmurzenie sięgające 60-70% dni w roku. Największe zachmurzenie notowane jest w listopadzie, najmniejsze w sierpniu i wrześniu. Średnia liczba dni pochmurnych (zachmurzenie powyżej 80%) wynosi 120-160 dni w roku, zaś dni pogodnych jest 30-50 w roku (zachmurzenie poniżej 20%).

Obszar Polski położony jest w strefie przeważających wiatrów zachodnich (60% wszystkich dni wietrznych), ku wschodowi zwiększa się odsetek wiatrów wschodnich, w obrębie obszaru dorzecza w górach – przeważa wiatr o składowej południowej.

Średnia roczna temperatura powietrza waha się od 5°C (Zakopane) do 9°C (Kotlina Sandomierska, Nizina Śląska, Nizina Wielkopolska, Pojezierze Wielkopolskie oraz zachodnia część Pojezierza Pomorskiego i Pobrzeża). Obszary górskie obszaru dorzecza należą do najchłodniejszych część kraju.

Średnia roczna amplituda temperatury jest zmienna od 19°C (wybrzeże) do 23°C (północny-wschód kraju). Przejawem zróżnicowania klimatu jest liczba dni mroźnych (temp. maks. poniżej 0°C), wzrastająca z zachodu (poniżej 20 dni w roku nad dolną Odrą i wzdłuż wybrzeża) na północny wschód (do ponad 50 dni na Pojezierzu Suwalskim), w górach do 192 na Śnieżce i 146 na Kasprowym Wierchu. Najniższe w Polsce temperatury zanotowano w Siedlcach -41°C (1940) i w Kotlinie Żywieckiej -40,6°C (1929). Zasadniczo termika Karpat w okresie chłodnym jest zbliżona w całym paśmie, zatem również na obszarze dorzecza Odry notowane są dni z temperaturą oscylującą poniżej -30°C. Liczba dni z przymrozkami (temp. min poniżej 0°C) waha się od 80 (nad morzem) do 120 na północno-wschodnich obszarach, w górach ponad 200. Typowe dla przejściowości klimatu Polski jest zróżnicowanie przestrzenne średniej temperatury miesięcznej w wieloleciu. Rejon górski, na tym obszarze dorzecza, charakteryzuje wyraźne oddzielenie pory chłodnej i ciepłej.

Na podstawie analizy średniej wieloletniej temperatury powietrza na obszarze Polski, w II połowie XX w. wyróżnia się wyraźne ocieplenie, począwszy od lat 80-tych. Wskazują na to dane dla 28 wybranych stacji meteorologicznych. Tendencja ta silnie zaznacza się również w obszarach górskich. Warunki termiczne zmieniają się przestrzennie z różną intensywnością w poszczególnych częściach kraju względem pór roku, ale co istotne – roczne trendy wzrostu temperatury są istotne dla całego państwa, w tym Karpaty wyróżnia jeden z najsilniejszych trendów w kraju.

Przyrost temperatury powietrza jest na obszarze dorzecza intensywniejszy dla pory chłodnej, słabiej zaznacza się w porze letniej, ale nie przekracza 1°C. Ponadto, w tym samym okresie stwierdzono przyrost częstości występowania ekstremalnych warunków termicznych, zarówno skrajnie wysokiej temperatury maksymalnej i minimalnej dobowej, skrajnie niskiej temperatury dobowej, występowanie dób tropikalnych.

Obserwuje się nasilanie dynamiki zmian termicznych w kraju. Niekorzystne zjawiska termiczne ujawniające się od lat 90. XX w. (uciążliwe dla ludności, środowiska i gospodarki) to: dotkliwe fale upałów (dni z maksymalną temperaturą dobową powietrza ≥30°C utrzymującą się, przez co najmniej 3 dni), dni upalne (z temperaturą maksymalną ≥30°), z najdłuższymi ciągami dni upalnych trwającymi ≥17 dni (Nowy Sącz, Opole, Racibórz). Na większości obszaru Polski obserwuje się tendencje spadkowe liczby dni mroźnych i bardzo mroźnych, ale długość trwania okresów mroźnych na przeważającym obszarze kraju wykazuje niewielką tendencję wzrostową. Najdłużej trwające okresy bardzo mroźne typowe są w północno-wschodniej i wschodniej Polsce (10-20 w ostatnim 40-leciu).

Współczesne rozchwianie klimatu, polegające na wzroście częstości występowania skrajnych wartości elementów pogody nawet w sąsiadujących latach i sezonach, potwierdzone jest wynikami badań instrumentalnych od początku lat 80. XX w. Prognozy krótkoterminowe, o horyzoncie czasowym 5-10 lat, zawierają z reguły 2 rodzaje wniosków: globalnie – następuje proces ocieplenia klimatu o zróżnicowanej intensywności zmian regionalnych, regionalnie – narasta rozchwianie klimatu przejawiające się wzrostem częstości występowania stanów ekstremalnych. Lokalnie, niejednokrotnie trudności sprawia rozdzielenie trendu zmiany klimatu, który jest maskowany jego narastającą zmiennością – rozchwianie klimatu.

W ramach wykonywanych w Polsce badań dotyczących prognoz zmian klimatu za podstawę rozważań przyjęto trzy scenariusze rozwojowe A1B, A2 i B1:

1) scenariusz A2: zakłada rozwój na podstawie kryteriów ekonomicznych, zwiększenia różnic między biednymi i bogatymi krajami, szybki wzrost ludności, szczególnie w krajach rozwijających się, brak

zaangażowania w kwestiach ekologicznych i postęp technologiczny najsłabszy w porównaniu do innych scenariuszy;

2) scenariusz B1: zakłada wysoki poziom świadomości ekologicznej i społecznej, odejście od postaw konsumpcyjnych, czysto ekonomicznych na rzecz zrównoważonego rozwoju;, świadomie i intensywnie inwestuje się w technologie, efektywność, ekologię;
3) scenariusz A1B (wariant pośredni): zakłada bardzo szybki wzrost gospodarczy; populacja rośnie do roku 2050 a następnie zmniejsza się, szybko są wdrażane nowe i efektywne technologie, zwiększona współpraca gospodarcza i migracja ludności powodują wyrównywanie poziomu cywilizacyjnego i poziomu dochodów między regionami świata – wariant ten zakłada zrównoważony układ systemów energetycznych, powstały w wyniku równomiernego rozwoju wszystkich form wytwarzania energii.

Opracowane scenariusze zmian klimatu dla Polski, które stanowi opisy prawdopodobnych przyszłych warunków klimatycznych przy zastosowaniu scenariusza globalnych zmian emisji gazów cieplarnianych. Scenariusz A1B to odzwierciedlenie warunków „średnich", zalecanych przy kształtowaniu polityki adaptacji do nadchodzących zmian.

Dla obszaru Polski prognozy krótkoterminowe modeli klimatycznych scenariusza A1B wskazują między innymi na:

1) powolny przyrost średniej rocznej temperatury powietrza, ale zmiana ta nie będzie istotnie wyższa w stosunku do okresu referencyjnego;
2) wzrost liczby dni z temperaturą >25°C;
3) spadek liczby dni z temperaturą <0°C;
4) wydłużanie się czasu trwania okresu wegetacyjnego;
5) regionalnie i lokalnie wzrost czasu trwania ekstremalnie wysokiej temperatury >25°C;
6) regionalnie i lokalnie wzrost czasu trwania ekstremalnie niskiej temperatury <-10°C;
7) wzrost częstości występowania wiatru o dużych prędkościach (trąby powietrzne);
8) sumy roczne opadów nie będą się znacząco różniły w stosunku do warunków historycznych (przewidywany wzrost jest spodziewany poniżej 5% dotychczasowej średniej sumy rocznej);
9) przyrost letniej sumy opadów na niekorzyść opadów zimowych;
10) spadek liczby dni z opadami śniegu oraz czasu trwania pokrywy śnieżnej;
11) wzrost częstości występowania krótkotrwałych intensywnych opadów (opady konwekcyjne), skrócenie czasu trwania okresów mokrych (opad >10 mm/doba);
12) przyrost natężenia opadów;
13) wzrost częstości występowania suszy atmosferycznej;
14) wydłużanie czasu trwania suszy atmosferycznej;
15) wzrost częstości występowania oraz przyrost czasu trwania suszy glebowej (deficyt wody w glebie) i hydrologicznej (obniżanie zasobów wód podziemnych i powierzchniowych).

Modele zmienności i zmian klimatu o dużej rozdzielczości, (czyli przybliżające zmienność przestrzenną parametrów klimatu dla powierzchni kilkusetkilometrowych, rozdzielczość 15'x15', rozdzielczość 25 km x 25 km) wskazują na znaczące zróżnicowanie przestrzenne wymienionych powyżej parametrów. Należy jednak pamiętać, iż w krótkim okresie gradient zmienności przestrzennej nie odbiega od współczesnej zmienności elementów klimatycznych. Istotą różnicy dla krótkiego okresu prognozy jest wzrost prawdopodobieństwa wystąpienia zjawisk i procesów wymienionych w tej krótkiej liście w najbliższej przyszłości.

Dane literaturowe zwracają uwagę na konieczne stosowanie w modelach regionalnych dużej rozdzielczości, co pozwala na znacząco lepszy opis parametrów podłoża (elementu sterującego lokalnymi parametrami pogodowymi), ale wciąż nie spełniają kryteriów oczekiwanych dokładnością lokalnej prognozy.

Obszar dorzecza Odry charakteryzuje się dużym zróżnicowaniem warunków przyrodniczych uczestniczących w kształtowaniu lokalnej zmienności i zmian klimatu. Z uwagi na położenie w zachodniej części kraju, obszar dorzecza eksponowany jest na napływ mas powietrza atlantyckiego, zaś cechy klimatu mają charakter bliższy morskiemu, niż przejściowemu. Pod względem warunków obiegu wody oraz cech klimatu wyróżnić należy obszar gór i przedgórza Sudetów, obszar nizinno-pojezierny środkowej Polski oraz pobrzeża południowobałtyckie.

Obszar Sudetów i ich przedgórza wyróżnia się specyficznymi warunkami klimatycznymi oraz obiegiem wody generowanym przez ukształtowanie powierzchni. Czas trwania okresów wilgotnych i suchych zgodnie z prognozami scenariusza A1B pozostają bardzo zbliżone względem aktualnych. Jest to najchłodniejszy region na obszarze dorzecza, ale również o prognozowanych stabilnych warunkach termicznych w krótkim horyzoncie prognoz. Warunki termiczne skrajnie chłodne również nie będą wykazywały znaczącej zmiany w przyszłości. Stwierdza się jednak tendencję do zwiększenia się liczby dni gorących.

Zlewnie sudeckie wyróżnia wysoki wskaźnik powodziowości typowy dla zlewni. Z uwagi na ekspozycję na napływ wilgotnych atlantyckich mas powietrza z zachodu i południowego zachodu występują tu jedne z najwyższych sum opadów. W sezonie letnim częste są lokalne opady nawalne, skutkujące błyskawicznymi wezbraniami lokalnymi. Region wyróżnia się dużą częstością występowania powodzi w konsekwencji

wystąpień bardzo intensywnych opadów w wyższych partiach terenu; maksymalne stwierdzone natężenie dobowe opadów to 345,1 mm (780 m n.p.m.), 300 mm (970 m n.p.m.), 278 mm (967). Badania dowodzą, że 3-dniowe opady o łącznej sumie powyżej 270 mm wywołują występowanie w regionie katastrofalną powódź. Szczególnie intensywne opady występują w pasmie Gór Izerskich – najbardziej wysuniętych ku zachodowi, co sprzyja intensywnej, bezpośredniej ekspozycji na napływ wilgotnych, oceanicznych mas powietrza.

W Sudetach równie typowe są opady o charakterze rozlewnym, obejmujące swym zasięgiem cały region. Z uwagi na niską retencyjność podłoża, formują się w tych warunkach wezbrania regionalne, sięgające zasięgiem obszar przedgórza, a w warunkach skrajnych – powodująca powodziowy przybór wód Odry, oddziałując na obszar doliny Odry na całej jej długości (na przykład katastrofalna powódź w 1997 r.). Fale wezbraniowe z deszczy nawalnych mają w Sudetach charakter złożony: mogą być podwójne lub potrójne, co wynika z charakteru lokalnej struktury hydrograficznej.

Wezbrania lokalne oraz regionalne zasadniczo występują oraz są prognozowane, jako wystąpienia w przyszłości głównie w sezonie letnim, ale w sprzyjających warunkach ciepłej zimy wystąpić mogą również wezbrania opadowe i opadowo-śnieżne w sezonie chłodnym.

W zakresie gospodarki wodnej w sudeckiej części obszaru dorzecza Odry należy spodziewać się:

1) w okresach wilgotnych nasilenia: erozji gleb, procesów masowych na stokach, erozji wodnej – erozji zmienności biegu koryt w wyniku erozji wgłębnej oraz bocznej, wzrostu transportu rumowiska;
2) w okresach suchych: naruszenia przepływu środowiskowego – niezbędnego do prawidłowego funkcjonowania flory i fauny, okresowego deficytu zasobów wód powierzchniowych i podziemnych do celów komunalnych, potencjalnie przekroczeń parametrów fizykochemicznych w wyniku wzrostu stężenia substancji rozpuszczonych.

Należy jednak wyraźnie podkreślić, że zmienność warunków klimatycznych stwierdzona w ostatnim 30-leciu i okresie poprzedzającym w regionie sudeckim nie będzie już tak wyraźna.

Obszar nizinno-pojezierny obszaru dorzecza Odry wyróżnia się wyższą średnią roczną temperaturą powietrza, istotnym trendem wzrostu rocznej temperatury powietrza oraz istotnie statystycznie przyrastającą długością okresu wegetacyjnego. Jednocześnie notowane są tu najniższe roczne i sezonowe sumy opadów, w tym stwierdzono malejące sumy roczne opadów w ostatnim 30-leciu, o istotnym statystycznie trendzie spadkowym. Korzystna dla tej części obszaru dorzecza jest prognoza czasu trwania suszy atmosferycznej oraz zbliżony do współczesnego rozkład czasu trwania okresów mokrych. Prognozowany jest krótki czas występowania pokrywy śnieżnej, jeden z najkrótszych w skali kraju, co będzie mieć niekorzystny wpływ na zasoby retencji powierzchniowej i podziemnej regionu.

Warunki termiczne charakteryzuje duża jednorodność przestrzenna; prognoza zmian i zmienności temperatury w krótkim horyzoncie naśladuje zasięgiem przestrzennym współczesny rozkład izoterm. Typowy dla regionu jest nieznaczny przyrost liczby dni gorących oraz równie niewielkie zmiany liczby dni skrajnie chłodnych. Modelowany wzrost temperatury powietrza skutkuje znaczącym wydłużeniem okresu wegetacyjnego, nawet o 3 tygodnie.

Reasumując, zgodnie z prognozami niekorzystne współczesne warunki termiczno-pluwialne będę się stopniowo pogłębiać. Tempo zmian prognozowane jest, jako powolna ewolucja ku warunkom klimatycznym charakterystycznym termicznie dla klimatu oceanicznego, ale z pogłębiającym się w czasie deficycie zasilania opadowego.

W zakresie gospodarki wodnej w części nizinno-pojeziernej obszaru dorzecza Odry współcześnie lokalnie występujący deficyt zasobów wodnych typowy dla lat suchych w przyszłości będzie narastał, jako zjawisko o zwiększającej się częstości. Deficyt będzie postępował w konsekwencji wydłużającego się czasu trwania okresu wegetacyjnego, skutkującego wzrostem zapotrzebowania roślin na wodę. Długość czasu trwania sprzyjających warunków dla wegetacji potencjalnie poprawi możliwości prowadzenia działalności rolniczej.

Oczekiwać należy narastającego sprzężenia zwrotnego regionalne zasoby wodne – potrzeby wodne na rzecz rolnictwa. Tendencja zmniejszania sumy opadów, zaznaczający się już współcześnie deficyt opadów przypadających na wegetację, wzrost parowania, wzrost potrzeb wodnych roślin będzie generował narastający deficyt zasobów wód powierzchniowych, prowadząc do pogłębiania suszy glebowej i hydrologicznej. Zaleca się łagodzenie prognozowanego deficytu wód dla potrzeb rolnictwa poprzez rozwijanie form retencji powierzchniowej oraz bieżące sterowanie zasobami dyspozycyjnymi. Zaleca się ostrożne korzystanie z zasobów wód podziemnych w celu uzupełnienia zasobów wód powierzchniowych do celów rolniczych. Prognozowane skrócenie czasu zalegania pokrywy śnieżnej oraz opadów śniegu będzie miało niekorzystny wpływ na odnawianie zasobów wód podziemnych.

Intensywne użytkowanie rolnicze regionu będzie sprzyjało dopływowi zanieczyszczeń do wód powierzchniowych i podziemnych. Przy malejącej objętości zasobów wodnych może następować wzrost stężenia zanieczyszczeń w postaci roztworów wodnych. Zaleca się prowadzenie szkoleń z zakresu dawkowania nawożenia mineralnego dostosowanego do zmienności warunków środowiskowych.

Pobrzeża południowobałtyckie na obszarze dorzecza Odry pod względem warunków klimatycznych znajdują się w strefie lokalnego, ocieplającego oddziaływania Morza Bałtyckiego. Pobrzeże jest termicznie

najcieplejszym obszarem dorzecza, ze stwierdzonym, istotnym statystycznie i najsilniejszym w skali kraju wzrostem temperatury powietrza: średniej rocznej oraz poszczególnych pór roku. W regionie prognozowane jest zwiększenie liczby dni gorących, przy zachowaniu dotychczasowych warunków występowania liczby dni zimnych. Generalnie, liczba dni z temperaturą poniżej 0^0C jest tu regionalnie najniższa w Polsce. Prognozy na najbliższe lata wskazują na sukcesywne wydłużanie się czasu trwania okresu wegetacyjnego.

Wpływ Morza Bałtyckiego zaznacza się również w postaci wzrostu średniej rocznej sumy opadu w regionie w porównaniu do obszarów południowych. Wyraźną granicą strefy podwyższonej sumy opadów jest wał morenowy Pojezierza Pomorskiego, wymuszający lokalne opady orograficzne. Prognozy nie stwierdzają istotnych zmian w rozkładzie opadów w regionie ani dla czasu trwania suszy atmosferycznej, ani długości trwania okresów mokrych.

Prognozowane globalne zmiany klimatu będą skutkowały w przyszłości podniesieniem się stanu wód oceanicznych i morskich, co dotyczy również Morza Bałtyckiego. Proces przyrostu stanu wody w Bałtyku nastąpi stopniowo i początkowo w niewielkim zakresie (prognoza 5 cm w horyzoncie 2030 r.). Z punktu widzenia gospodarowania wodami na obszarze dorzecza Odry, oddziaływanie akwenu morskiego będzie niekorzystne w aspekcie wzrostu prawdopodobieństwa występowania sztormów i wiatrów o dużej prędkości. Odcinki ujściowe rzek podatne będą na występowanie cofki sztormowej, zaś brzeg morski będzie narażony na proces erozji wodnej wynikającej z falowania. Należy spodziewać się również przyrostu temperatury wód morskich.

Ogółem dla obszaru całego dorzecza przeanalizowano wrażliwość klimatyczną dla działań z kategorii: gospodarka komunalna i przemysł, działania kontrolne, organizacyjno-prawne i edukacyjne, kształtowanie stosunków wodnych oraz ochrona ekosystemów od wód zależnych (w tym morfologia i zachowanie ciągłości biologicznej cieków), kształtowanie naturalnych warunków hydrodynamicznych, monitoring, projekty badawcze, działania z zakresu rekultywacji i rolnictwa. W grupie tej stwierdzono 3278 działań charakteryzujących się odpornością klimatyczną; są to głównie działania z zakresu prowadzenia kontroli postępowania w zakresie gromadzenia i oczyszczania ścieków przez użytkowników prywatnych i przedsiębiorców, regularny wywóz nieczystości płynnych, prowadzenie kontroli jakości wody, realizacja programu działań mającego na celu ograniczenie odpływu azotu ze źródeł rolniczych, dostęp do informacji oraz monitoring.

3697 działań dedykowanych dla dorzecza Odry wskazano jako wrażliwe klimatycznie. Główne kategorie działań wrażliwych zaliczane są przeważająco do gospodarki wodnej, rzadziej w kategorii rolnictwo. Wrażliwość klimatyczna działań jest regionalnie zmienna, w nawiązaniu do prognozowanego natężenia zmiany i współczesnej zmienności klimatu. Co istotne interpretacyjnie, działania wrażliwe klimatycznie z zakresu gospodarki komunalnej oraz rolnictwa należy rozpatrywać w powiązaniu z efektami przyrodniczymi zmian klimatu i regionalnym zróżnicowaniem presji antropogenicznej.

Z uwagi na ogólną powierzchnię dorzecza Odry prognozy średnio- i krótkoterminowe zmiana klimatu dla obszaru dorzecza wskazują na istotne zróżnicowanie przestrzenne narastania zmienności klimatu. Wnioski należy zatem formułować w tym przypadku regionalnie, stosownie do wewnętrznego zróżnicowania warunków kształtujących zmienność klimatu oraz prognozowanego zróżnicowania przestrzennego intensywności i konsekwencji zmiany klimatu w prognozach długoterminowych. Stosownie, weryfikację klimatyczną oraz wskazanie obszarów działań wrażliwych na zmienność i zmianę klimatu prowadzono oddzielnie w 3 regionach, quasi-homogenicznych również pod względem warunków obiegu wody: należy obszar gór i przedgórza Sudetów, obszar nizinno-pojezierny środkowej Polski oraz pobrzeża południowobałtyckie.

Najważniejsze tendencje w obszarze gór i przedgórza Sudetów to znaczący przyrost częstości występowania i sumy opadów nawalnych, zagrożenie powodziami błyskawicznymi, skrócenie czasu trwania pokrywy śnieżnej, wydłużanie suszy glebowej i hydrologicznej, postępujący deficyt dobrej jakości zasobów wód powierzchniowych i podziemnych. Sudety są predystynowane do występowania suszy glebowej i hydrologicznej jako konsekwencja budowy geologicznej: w podłożu występują skały krystaliczne o niskiej wodonośności, dodatkowo o ograniczonej miąższości zwietrzeliny.

Weryfikacja klimatyczna wskazuje w tej części obszaru dorzecza grupę działań wyróżniających się wrażliwością klimatyczną, wymagających wdrożenia programu adaptacyjnego. Zasadniczo są to działania z zakresu gospodarki komunalnej, silnie powiązane związkami przyczynowo-skutkowymi z pokrewnymi dziedzinami gospodarowania:

1) gospodarka przestrzenna: uwzględnienie w planowaniu przestrzennym ryzyka wystąpienia w regionie powodzi błyskawicznych oraz powodzi z opadów rozlewnych, weryfikacja stref ochronnych ujęć wód powierzchniowych i podziemnych, co wynika z racjonalnej tendencji do obniżania się ich zasobów;
2) gospodarka komunalna: weryfikacja pozwoleń wodno-prawnych na korzystanie z wód powierzchniowych i podziemnych oraz zabezpieczenie dostępu do wody do celów komunalnych jako konsekwencja pogłębiającej się tendencji do występowania i wydłużania się okresów suszy glebowej i hydrologicznej;

3) gospodarka rolna i leśna: wdrażanie metod zwiększenia retencji powierzchniowej i podziemnej w celu zapobiegania i niwelowania negatywnych skutków suszy atmosferycznej oraz deficytu wód powierzchniowych, wprowadzanie narzędzi ochrony gleb przed erozją;
4) infrastruktura komunikacyjna, techniczna, zabudowa mieszkalna i inna: uwzględnienie w projektach zagrożeń wynikających ze zmienności i zmiany klimatu – zmian temperatury, ulewnych opadów, oblodzenia i silnych wiatrów, wzrostu erozyjności rzek, aktywowania osuwisk, wdrożenie programu ochrony przed powodzią górnej Odry (jako wzorcowy można wskazać system zarządzania zagrożeniem powodziowym funkcjonujący w Kotlinie Kłodzkiej), ochrona przeciwpowodziowa obszarów położonych na ternach zalewowych, wdrażanie działań hydrotechnicznych zapobiegających intensyfikacji erozji wodnej potoków górskich;
5) działalność gospodarcza, szczególnie turystyka: przygotowanie nowej oferty turystycznej, uwzględniającej skrócenie okresu śnieżnego – dedykowanego sportom zimowym.

Najważniejsze tendencje w obszarze nizinno-pojeziernym środkowej Polski to znaczący przyrost częstości i wydłużania się okresów suszy glebowej i hydrologicznej, postępujący deficyt dobrej jakości zasobów wód powierzchniowych i podziemnych do celów komunalnych, przemysłowych, a przede wszystkim rolniczych. Prognozuje się występowanie i sumy opadów nawalnych, ale o charakterze lokalnym. Istotne dla zasobów wodnych jest prognozowane skrócenie czasu trwania pokrywy śnieżnej oraz dalsze wydłużanie się okresu wegetacyjnego.

Weryfikacja klimatyczna wskazuje w tej części dorzecza grupę działań wyróżniających się wrażliwością klimatyczną, szczególnie istotną dla rolnictwa oraz gospodarki komunalnej. Działania te są funkcyjnie powiązane z pokrewnymi – powiązanymi działaniami towarzyszącymi:

1) gospodarka przestrzenna: uwzględnienie w planowaniu przestrzennym ryzyka wystąpienia w regionie powodzi z opadów rozlewnych oraz powodzi o charakterze tranzytowym (głównie w dolinie Odry oraz dużych dopływów regionalnych, na przykład Warty);
2) gospodarka komunalna: weryfikacja pozwoleń wodno-prawnych na korzystanie z wód powierzchniowych i podziemnych oraz zabezpieczenie dostępu do wody do celów komunalnych i rolniczych jako konsekwencja szybko pogłębiającej się tendencji do występowania i wydłużania się okresów suszy glebowej i hydrologicznej;
3) gospodarka rolna i leśna: wdrażanie metod zwiększenia retencji powierzchniowej i podziemnej w celu zapobiegania i niwelowania negatywnych skutków suszy atmosferycznej oraz deficytu płytkich wód podziemnych oraz spowolnienie odpływu wód powierzchniowych, szczególnie dla małych, lokalnych zlewni o niskich zasobach wodnych;
4) infrastruktura techniczna w zakresie gospodarki wodnej i komunalnej: uwzględnienie w projektach zagrożeń wynikających ze zmienności i zmiany klimatu – zmian temperatury (szczególnie z uwagi na tendencję do wydłużania czasu trwania dni upalnych, temp. $>30^0$C), oblodzenia i silnych wiatrów, wdrożenie programu ochrony przed powodzią środkowej Odry, ochrona przeciwpowodziowa obszarów położonych na ternach zalewowych.

Dla obszaru pojeziernego i przymorskiego dorzecza Odry prognozowany jest w rozpatrywanej skali czasu największy względny przyrost temperatury powietrza, pociągający za sobą wielorakie negatywne konsekwencje środowiskowe: przyrost intensywności parowania skutkujący obniżaniem się lustra wód jeziornych, wzrostem koncentracji roztworów w wodach powierzchniowych, wzrost korzystnych warunków dla nasilenia eutrofizacji, inwazją nowych gatunków flory i fauny (nie tylko wodnej), intensyfikacji działalności rolniczej w wyniku wydłużania się okresu wegetacyjnego, wreszcie – wzrost poziomu wód Bałtyku skutkujący podniesieniem bazy erozyjnej rzek przymorskich oraz stanów wód gruntowych w strefie przybrzeżnej morza.

Należy podkreślić konsekwentną politykę prowadzoną przez Regionalny Zarząd Gospodarki Wodnej w Szczecinie w zakresie identyfikacji zmian zasobów wodnych, które będą prawdopodobnie istotnie odczuwalne w konsekwencji prognozowanych zmian klimatu w aspekcie zmian długookresowych. Wyniki przeprowadzonych badań dowodzą, iż w najbliższym horyzoncie czasowym nie należy spodziewać się istotnego zagrożenia niedoborów zasobów wodnych czy obniżenia ich jakości w stosunku do warunków współczesnych. Wyjątek w tym zakresie stanowi strefa wybrzeża Bałtyku w rejonie wysp Wolin oraz Uznam, gdzie stwierdzono w horyzoncie do 2030 r. zagrożenie zmiany warunków hydrodynamicznych potencjalnie skutkujące zasoleniem wód. W działaniach zaplanowanych uwzględnia się współpracę między obszarami dorzeczy Ücker oraz Odry.

Weryfikacja klimatyczna wskazuje w tej części obszaru dorzecza grupę działań wyróżniających się wrażliwością klimatyczną z zakresu gospodarki komunalnej oraz rolnictwa. Podobnie jak dla obszaru środkowej części dorzecza – wrażliwość klimatyczna działań powiązana jest przyczynowo z obszarami pokrewnymi:

1) gospodarka przestrzenna: uwzględnienie w planowaniu przestrzennym zwiększonego prawdopodobieństwa wystąpienia w regionie podniesienia się stanów wód powierzchniowych i gruntowych w strefie przybrzeżnej Bałtyku oraz potencjalnej możliwości wzrostu zasolenia wód gruntowych przy zmianie równowagi hydrodynamicznej, szczególnie istotne jest podjęcia działań w

strefie wysokiego brzegu morskiego, gdzie należy się spodziewać aktywowania procesów stokowych (abrazja, osuwiska), powodzi o charakterze tranzytowym w dolinie Odry; działania te są szczególnie istotne dla dobrych warunków prowadzenia działalności rolniczej;

2) gospodarka komunalna: weryfikacja pozwoleń wodno-prawnych na korzystanie z wód powierzchniowych i podziemnych oraz zabezpieczenie dostępu do wody do celów komunalnych jako konsekwencja pogłębiającej się tendencji do występowania i wydłużania się okresów suszy glebowej i hydrologicznej, dostosowanie działań z zakresu porządkowania gospodarki wodno-ściekowej, budowy infrastruktury wodno-kanalizacyjnej do narastającego prawdopodobieństwa występowania opadów o dużym natężeniu w strefie przymorskiej;
3) gospodarka rolna i leśna: wdrażanie metod zwiększenia retencji powierzchniowej i podziemnej w celu zapobiegania i niwelowania negatywnych skutków suszy atmosferycznej i glebowej oraz obniżania się zasobów wód powierzchniowych, wprowadzanie narzędzi ochrony gleb przed erozją;
4) infrastruktura techniczna z zakresu gospodarki wodnej i komunalnej: uwzględnienie w projektach zagrożeń wynikających ze zmienności i zmiany klimatu – zmian temperatury – w szczególności długich okresów gorących, rzadziej oblodzenia, spodziewanych silnych wiatrów (szczególnie w strefie wybrzeża), wzrostu procesu akumulacji rzek w odcinkach ujściowych do morza, ochrona przeciwpowodziowa obszarów położonych na ternach zalewowych, wdrażanie działań hydrotechnicznych zapobiegających intensyfikacji deficytu wód powierzchniowych.

W obrębie dorzecza Odry położone są obszary o znaczącej koncentracji skupisk ludności w kraju: aglomeracja Wrocławia i Poznania położone w dolinach rzecznych, aglomeracja Łódzka (położenie wododziałowe) oraz aglomeracja Szczecina w dolnym odcinku Odry. Są to ośrodki o zwartej zabudowie przestrzennej, dużym odsetku powierzchni nieprzepuszczalnej, dla których prognozowany jest dalszy przyrost liczby ludności, zatem w perspektywie – przyrost powierzchni antropogenicznie silnie przekształconej. Zwarte skupiska miejskie wykazują bardzo dużą wrażliwość klimatyczną oraz silne sprzężenie zwrotne miasto-klimat, negatywnie oddziałując na zmienność i zmianę klimatu w skali co najmniej regionalnej. Główne obszary wzajemnej wrażliwości i sprzężenia miasto-klimat to:

1) miejska wyspa ciepła: odmienny bilans energetyczny miasta w stosunku do przestrzeni przyrodniczej;
2) kontrasty termiczno-wilgotnościowe: przestrzenne, dobowe i sezonowe, pogarszające sanitację miasta,
3) regionalne zaburzenia w warstwie tarciowej strumieni przemieszczanego powietrza przypowierzchniowego;
4) zapylenie atmosfery pochodzenia antropogenicznego;
5) lokalny wzrost liczby dni z zachmurzeniem;
6) lokalne występowanie opadów konwekcyjnych o bardzo dużym natężeniu, krótkim czasie trwania i ograniczonej lokalnie przestrzeni stanowiące duże zagrożenie dla ludności oraz infrastruktury miejskiej;
7) występowanie lokalnych powodzi błyskawicznych, zaburzenie ustroju hydrologicznego miejskich cieków;
8) obniżanie stanu wód gruntowych poprzez wprowadzanie wielkoobszarowych powierzchni nieprzepuszczalnych, a w konsekwencji zerwanie łączności hydraulicznej.

Osiągnięcie odporności klimatycznej sprzężenia miasto-klimat nie jest współcześnie możliwe. Należy jednak podejmować działania służące obniżeniu wrażliwości klimatycznej. Najważniejsze działania programu adaptacyjnego winny koncentrować się w następujących obszarach:

1) gospodarka przestrzenna: uwzględnienie w planowaniu przestrzennym potrzeby tworzenia systemu korytarzy wietrzeniowych miasta, ułatwiających wymianę powietrza i sanitację, oraz potrzeby zwiększenia przepuszczalności powierzchniowej oraz retencyjności miasta poprzez wprowadzanie terenów zieleni miejskiej;
2) gospodarka komunalna: uwzględnianie prognozowanych przyrostów przepływów powodzi błyskawicznych w projektowaniu i modernizacji sieci kanalizacji burzowa;
3) infrastruktura komunikacyjna, techniczna, zabudowa mieszkalna i inna: uwzględnienie w projektach zagrożeń wynikających ze zmienności i zmiany klimatu – zmian temperatury, oblodzenia i silnych wiatrów, wzrostu powodziogenności rzek miejskich, ochrona przeciwpowodziowa obszarów położonych na ternach zalewowych rzek miejskich, wdrażanie działań hydrotechnicznych zapobiegających intensyfikacji lokalnego zagrożenia powodziowego.

Sukcesywne wdrażanie programów adaptacyjnych, tworzonych celowo dla poszczególnych działań z uwzględnieniem ich zmiennej wrażliwości regionalnej, powinno skutkować złagodzeniem niekorzystnego oddziaływania zmienności klimatu w najbliższym horyzoncie planowania. Niemniej, zaleca się aby program adaptacyjny był przygotowywany stosownie do czasu trwania poszczególnych działań. Należy pamiętać, że wrażliwość klimatyczna będzie miała charakter przyrastający wraz z narastaniem zmiany klimatu w stosunku do warunków aktualnych. Program adaptacji do zmienności i zmian klimatu powinien uwzględniać prognozy zmian klimatu w horyzoncie średnio- i długookresowym.

1.1. Wykaz JCWP wraz z podaniem ich typów i ustalonych warunków referencyjnych

Obowiązek przedstawienia w PGW wykazów JCWP wynika z przepisów ustawy – Prawo wodne. Informacje w tym zakresie uwzględniające podział na JCWP rzeczne i JCWP jeziorne przedstawiono odpowiednio w tabelach 2 oraz 3.

Tabela 2. Wykaz JCWP rzecznych

Lp.	Kod JCWP	Nazwa JCWP	Typ JCWP
region wodny Górnej Odry			
1	RW6000011459	Olza od granicy do Piotrówki	0
2	RW6000011513	Odra od Olzy do wypływu z polderu Buków	0
3	RW600001156539	Ruda w obrębie zbiornika Rybnik	0
4	RW6000011659	Kanał Gliwicki z Kłodnicą od Kozłówki do Dramy	0
5	RW6000011669	Drama od Pniówki do ujścia	0
6	RW6000011689	Toszecki Potok w obrębie zbiornika Pławniowice do ujścia	0
7	RW60000117166	Kanał Kędzierzyński	0
8	RW60000117169	Kanał Gliwicki	0
9	RW600012114139	Olza górna od źródeł do granicy	12
10	RW600012114369	Puńcówka	12
11	RW60001211449	Bobrówka	12
12	RW60001411453	Olza od Ropiczanki do granicy	14
13	RW600016112729	Ostra	16
14	RW60001611389	Bełk	16
15	RW60001611524	Psina do Suchej Psiny włącznie	16
16	RW600016115252	Dopływ z Krowiarek	16
17	RW600016115254	Łopień	16
18	RW6000161152669	Troja do Morawy włącznie	16
19	RW6000161152689	Rozumicki Potok	16
20	RW600016115289	Krzanówka	16
21	RW6000161152929	Grabia	16
22	RW6000161152949	Przykopa	16
23	RW60001611534	Rów K2	16
24	RW600016115669	Wierzbnik	16
25	RW60001611586	Łękawa	16
26	RW600016115876	Sierakowicki Potok	16
27	RW600016115929	Dzielniczka	16
28	RW600016115949	Cisek	16
29	RW60001611674	Bojszowski Potok	16
30	RW600016116859	Toszecki Potok do zbiornika Pławniowice	16
31	RW600016116929	Jaryszowiec	16
32	RW60001611696	Jordan	16
33	RW600016116989	Młynówka	16
34	RW600016116992	Cisowa	16
35	RW6000161171429	Olszówka	16
36	RW6000161171629	Rdzawka	16
37	RW600016117164	Poleśnica	16
38	RW600017115529	Czerwona Woda	17
39	RW600017115889	Przykopa	17
40	RW6000171158922	Dopływ z lasu	17
41	RW6000171158929	Łęknica	17
42	RW60001911279	Opawa od Opawicy do Morawicy	19
43	RW6000191139	Odra od granicy państwa w Chałupkach do Olzy	19
44	RW600019115269	Troja od Morawy do ujścia	19
45	RW600019115299	Psina od Suchej Psiny do ujścia	19
46	RW60001911569	Ruda od zbiornika Rybnik do ujścia	19
47	RW600019115899	Bierawka od Knurówki do ujścia	19
48	RW600019116999	Kłodnica od Dramy do ujścia	19
49	RW600019117159	Odra od wypływu ze zbiornika Polder Buków do Kanału Gliwickiego	19
50	RW600023115169	Łęgoń I	23
51	RW600023115322	Pleśnica	23
52	RW60002311549	Łęgoń	23
53	RW60002311574	Pogonica	23
54	RW600023115972	Dopływ z Brzeżec	23
55	RW6000511223	Opawica do Dopływu z Burkviz	5

Lp.	Kod JCWP	Nazwa JCWP	Typ JCWP
56	RW60005112289	Radynka	5
57	RW600061146999	Pietrówka z dopływami	6
58	RW60006114889	Lesznica z Jedłownickim	6
59	RW6000611489	Szotkówka bez Lesznicy	6
60	RW60006115634	Potok z Przegędzy	6
61	RW60006115636	Potok z Kamienia	6
62	RW60006115651	Ruda do zbiornika Rybnik bez Potoków: z Przegędzy i Kamienia	6
63	RW6000611565349	Gzel	6
64	RW6000611565369	Dopływ spod Ochojca	6
65	RW60006115683	Sumina do Dopływu w Suminie	6
66	RW60006115684	Dopływ w Suminie	6
67	RW600061156899	Sumina od Dopływu w Suminie do ujścia	6
68	RW60006115814	Dopływ z Podlesia	6
69	RW600061158329	Potok Szczygłowicki	6
70	RW60006115838	Bierawka do Knurówki włącznie (bez Dopływu z Podlesia i Potoku Szczygłowickiego)	6
71	RW60006115849	Śliwnica	6
72	RW60006116149	Jamna	6
73	RW60006116159	Kłodnica do Promnej (bez)	6
74	RW6000611616	Promna	6
75	RW600061162299	Jasienica do Ornontowickiego Potoku włącznie	6
76	RW6000611629	Jasienica od Ornontowickiego Potoku do ujścia	6
77	RW6000611632	Bielszowicki Potok	6
78	RW60006116330	Cienka	6
79	RW6000611634	Czerniawka	6
80	RW6000611649	Bytomka	6
81	RW60006116529	Ostropka	6
82	RW6000611654	Dopływ spod Starych Gliwic	6
83	RW60006116569	Kozłówka	6
84	RW600061165732	Dopływ z Rzeczyc Śląskich	6
85	RW60006116582	Potok Leśny	6
86	RW60006116669	Drama do Grzybowickiego Potoku włącznie	6
87	RW60006116689	Pniówka	6
88	RW6000811229	Opawica od Dopływu z Burkviz do ujścia	8
89	RW6000911499	Olza - odcinek graniczny od Piotrówki do ujścia	9
90	RW6000911655	Kłodnica od Promnej do Kozłówki	9
91	RW6000911667	Drama od Grzybowickiego Potoku do Pniówki	9
region wodny Środkowej Odry			
92	RW60000117929	Kanał Ulgi W Opolu	0
93	RW6000011859	Mała Panew, zbiornik Turawa	0
94	RW6000012599	Nysa Kłodzka od oddzielenia się Młynówki Pomianowskiej do wypływu ze zbiornika Nysa	0
95	RW60000133469	Kanał Psarski Potok - przerzut wody z Nysy Kłodzkiej do Oławy	0
96	RW6000013455	Bystrzyca, zbiornik Mietków	0
97	RW600001348339	Strzegomka, zbiornik Dobromierz	0
98	RW60000136311	Zbiornik Michalice (ponad 50 ha)	0
99	RW60000138491	Nysa Szalona, zbiornik Słup	0
100	RW6000013912	Bobrek	0
101	RW60000146729	Kanał Młyński	0
102	RW6000015223	Żelazny Most = Zbiornik Lipówka, zbiornik poflotacyjny	0
103	RW6000015649	Obrzański Kanał Południowy	0
104	RW60000161159	Bóbr, zbiornik Bukówka	0
105	RW600001628889	Czerwonka ze zbiornika Sosnówka	0
106	RW6000016333	Bóbr, zbiornik Pilchowice	0
107	RW60000166513	Kwisa, zbiornik Złotniki	0
108	RW600001665179	Kwisa, zbiornik Leśna	0
109	RW600001696	Kanał Dychowski	0
110	RW60000174156	Dopływ z wyrobiska Turoszów	0
111	RW6000017429	Witka ze zbiornika Niedów do ujścia	0
112	RW60001012333	Nysa Kłodzka od Ścinawki do oddzielenia się Młynówki Pomianowskiej	10
113	RW60001017431	Nysa Łużycka od Miedzianki do Pliessnitz	10
114	RW6000161334269	Rożnowski Rów	16
115	RW6000161334289	Jegłówka	16

Lp.	Kod JCWP	Nazwa JCWP	Typ JCWP
116	RW6000161334292	Dopływ spod Łojowic	16
117	RW6000161334294	Kuropatnik	16
118	RW600016133432	Jagoda	16
119	RW6000161334349	Babica	16
120	RW600016133436	Świnka	16
121	RW600016133449	Gnojna	16
122	RW600016133452	Witówka	16
123	RW6000161334659	Psarski Potok	16
124	RW6000161334666	Dopływ spod Czeskiej Wsi	16
125	RW6000161334899	Zielona	16
126	RW600016133492	Brochówka	16
127	RW60001613361969	Trawna	16
128	RW6000161336329	Cieniawa	16
129	RW6000161336469	Mała Ślęza od źródła do Pluskawy	16
130	RW6000161336489	Dopływ w Ludowie Śląskim	16
131	RW60001613364929	Wątok	16
132	RW6000161336529	Dopływ spod Budziszowa	16
133	RW6000161336532	Jarka	16
134	RW6000161336569	Sławka	16
135	RW6000161336589	Czarna Sławka	16
136	RW600016133669	Żurawka	16
137	RW600016133674	Domasławka	16
138	RW600016133689	Kasina	16
139	RW600016134369	Witoszówka	16
140	RW6000161344949	Bojanicka Woda	16
141	RW600016134496	Dopływ z Miłochowa	16
142	RW600016134529	Jabłoniec	16
143	RW600016134534	Dopływ z Klecina	16
144	RW600016134536	Dryżyna	16
145	RW60001613458	Grzmiąca	16
146	RW6000161345929	Młynówka	16
147	RW6000161346749	Barnica	16
148	RW6000161346769	Gniła	16
149	RW60001613478	Dopływ spod Pietrzykowic	16
150	RW600016134872	Cienia	16
151	RW600016134876	Dąbia	16
152	RW600016134889	Tarnawka	16
153	RW600016134894	Młynisko	16
154	RW6000161348989	Niesłusz	16
155	RW600016134929	Karczycki Potok	16
156	RW60001613496	Radakówka	16
157	RW60001613854	Dopływ w Przybkowie	16
158	RW600016138872	Wierzbiak od Chotli do Kojszkówki	16
159	RW60001711718	Dopływ w Kędzierzynie-Koźlu	17
160	RW60001711729	Łącka Woda	17
161	RW60001711732	Dopływ spod Większyc	17
162	RW60001711734	Słotnik	17
163	RW60001711738	Trzciniec	17
164	RW60001711752	Krępa	17
165	RW600017117549	Swornica	17
166	RW600017117569	Jasionna	17
167	RW6000171176714	Młynówka	17
168	RW600017117674	Dopływ spod Błażejowic Dolnych	17
169	RW600017117676	Dopływ z Kórnicy	17
170	RW6000171176829	Biała od źródła do Śmickiego Potoku	17
171	RW600017117684	Czarny Rów	17
172	RW6000171176869	Rzymkowicki Rów	17
173	RW6000171176889	Młynówka	17
174	RW60001711768942	Dopływ w Zbychowicach	17
175	RW6000171176929	Jaźwina	17
176	RW60001711772	Ziemnica	17
177	RW60001711774	Zakrzówka	17
178	RW60001711776	Lutnia	17
179	RW600017117789	Czarnka	17

Lp.	Kod JCWP	Nazwa JCWP	Typ JCWP
180	RW6000171178	Wiński Potok	17
181	RW600017117922	Dopływ spod Boguszyc	17
182	RW600017117924	Olszanka	17
183	RW600017118129	Psarka	17
184	RW600017118132	Zacharowski Rów	17
185	RW600017118134	Zimna Woda	17
186	RW600017118136	Dubielski Potok	17
187	RW600017118149	Leśnica	17
188	RW6000171181529	Wilczarnia	17
189	RW6000171181692	Potok Leśny	17
190	RW600017118189	Piła	17
191	RW6000171181949	Żelazna	17
192	RW6000171181952	Dopływ w Zawadzkim	17
193	RW6000171181989	Kanał Hutniczy	17
194	RW60001711829	Lublinica	17
195	RW600017118312	Smolina	17
196	RW600017118329	Bziczka	17
197	RW600017118349	Bziniczka	17
198	RW600017118369	Dopływ spod góry Habas	17
199	RW600017118389	Myślina	17
200	RW600017118529	Rosa	17
201	RW600017118889	Jemielnica od źródła do Suchej	17
202	RW6000171188949	Swornica	17
203	RW6000171192	Glinka	17
204	RW60001711932	Klepacz	17
205	RW6000171194	Czarna Struga	17
206	RW60001711969	Prószkowski Potok	17
207	RW60001711989	Krzywula	17
208	RW600017125529	Maciejowicki Potok	17
209	RW60001712569	Widna od Łuży do ujścia	17
210	RW60001712596	Przedpolna	17
211	RW60001712598	Kwiatkówka	17
212	RW60001712714	Płuta	17
213	RW60001712729	Kamienica	17
214	RW600017127329	Młynówka Niwnicka	17
215	RW6000171273899	Młynówka Bielicka	17
216	RW600017127449	Cielnica od źródła do Korzkwi	17
217	RW60001712748	Dopływ spod Sidziny	17
218	RW600017127529	Łokietnica	17
219	RW600017127549	Rybina	17
220	RW600017127569	Skoroszycki Potok	17
221	RW60001712769	Stara Struga	17
222	RW60001712789	Grodkowska Struga	17
223	RW60001712796	Ptakowicki Potok	17
224	RW60001712829	Ścinawa Niemodlińska od źródła do Mesznej	17
225	RW600017128349	Dopływ spod Pleśnicy	17
226	RW60001712849	Kiełcznica	17
227	RW60001712852	Ziębia	17
228	RW60001712854	Dopływ z Goszczowic	17
229	RW60001712869	Pradelna	17
230	RW60001712872	Dzięcielec	17
231	RW600017128749	Młynówka	17
232	RW600017128769	Wytoka	17
233	RW60001712889	Radoszówka	17
234	RW60001712894	Krzemionka	17
235	RW60001712914	Jasień	17
236	RW60001712929	Borkowicki Rów	17
237	RW6000171296	Wilczy Rów	17
238	RW60001713129	Cięcina	17
239	RW60001713231	Stobrawa od źródeł do Kluczborskiego Strumienia	17
240	RW600017132329	Kanał Krążel	17
241	RW600017132383	Szerzyna	17
242	RW600017132449	Bogacica do Borkówki	17
243	RW600017132469	Opusta	17

Lp.	Kod JCWP	Nazwa JCWP	Typ JCWP
244	RW600017132489	Grabica	17
245	RW600017132494	Promna	17
246	RW600017132496	Potok Paryski	17
247	RW60001713252	Brodnica	17
248	RW60001713256	Dopływ spod Siedlic	17
249	RW600017132629	Wołczyński Strumień	17
250	RW600017132649	Oziąbel	17
251	RW600017132729	Smolnica	17
252	RW60001713274	Miałka	17
253	RW6000171328349	Budkowiczanka od źródła do Wiszni	17
254	RW600017132849	Brojecka Rzeka	17
255	RW6000171328529	Skrzypna	17
256	RW600017132869	Prądzienica	17
257	RW600017132874	Bachorza	17
258	RW600017132884	Brynica od źródeł do dopływu spod Łubnian	17
259	RW6000171331149	Sadzawa	17
260	RW600017133129	Kościelna	17
261	RW600017133169	Psarski Potok	17
262	RW600017133249	Smortawa od źródla do Pijawki	17
263	RW600017133254	Dopływ spod Celiny	17
264	RW600017133269	Śmieszka	17
265	RW60001713328	Bystrzycki Kanał	17
266	RW6000171334661	Dopływ z Osieka Grodkowskiego	17
267	RW600017133474	Kanał Zakrzowski	17
268	RW60001713392	Trzciana	17
269	RW600017134854	Dopływ w Morawie	17
270	RW600017136139	Widawa od źródła do Czarnej Widawy	17
271	RW600017136149	Czarna Widawa	17
272	RW600017136152	Jagodnik	17
273	RW600017136169	Miłka	17
274	RW600017136189	Osuch	17
275	RW600017136192	Jarząbek	17
276	RW600017136194	Łózka	17
277	RW60001713629	Studnica	17
278	RW6000171363149	Chełszcząca	17
279	RW600017136322	Namysłówka	17
280	RW600017136332	Jaskółka	17
281	RW60001713634	Kraszowska Struga	17
282	RW600017136352	Dopływ z Wojciechowa	17
283	RW6000171363549	Bierutowska Woda	17
284	RW600017136369	Smolna	17
285	RW600017136389	Świerzna	17
286	RW600017136549	Leniwka	17
287	RW600017136849	Mielnica	17
288	RW600017136869	Topór	17
289	RW60001713688	Przyłęk	17
290	RW600017136929	Rakowski Potok	17
291	RW60001713729	Ława	17
292	RW6000171374	Lubniówka	17
293	RW60001713752	Strużnia	17
294	RW60001713756	Jodłówka	17
295	RW60001713758	Lutynia	17
296	RW6000171375929	Barłożna	17
297	RW600017137699	Średzka Woda	17
298	RW600017137729	Młynna	17
299	RW600017137899	Cicha Woda	17
300	RW6000171386529	Czarna Woda od źródła do Karkoszki	17
301	RW600017138654	Plęsawa	17
302	RW6000171386672	Dopływ spod Wojciechowa	17
303	RW6000171386689	Kanał Osetnicki	17
304	RW600017138674	Kanał Grzymaliński	17
305	RW600017138874	Żurawek	17
306	RW600017138889	Chłodnik z jeziorem Koskowickim	17
307	RW600017138929	Niecka	17

Lp.	Kod JCWP	Nazwa JCWP	Typ JCWP
308	RW60001713894	Młokita	17
309	RW60001713896	Jagodziniec	17
310	RW60001713898	Kaczorek	17
311	RW6000171389929	Kanał Prochowicki	17
312	RW600017139149	Jastrzębia	17
313	RW60001713916	Strużysko	17
314	RW600017139299	Zimnica	17
315	RW60001713952	Jasień	17
316	RW600017139672	Jezierzyca do Rowu Stawowego	17
317	RW60001713968	Nieciecza	17
318	RW60001713972	Kanał Dąbie (Strużnik)	17
319	RW6000171398	Słociec	17
320	RW60001714119	Barycz od źródła do Dąbrówki	17
321	RW60001714129	Dąbrówka	17
322	RW60001714149	Kuroch	17
323	RW600017141699	Złotnica	17
324	RW60001714189	Czarna Woda	17
325	RW600017141929	Zawłoka	17
326	RW60001714269	Polska Woda od źródeł do Młyńskiego Rowu	17
327	RW60001714289	Malinowa Woda	17
328	RW60001714312	Dopływ spod Wężewic	17
329	RW600017143149	Kanał Godnowski	17
330	RW60001714329	Prądnia	17
331	RW60001714332	Dopływ spod Pomorsk	17
332	RW60001714344	Dopływ spod Świebodowa	17
333	RW600017143549	Brzeźnik	17
334	RW60001714369	Krępica	17
335	RW60001714389	Sowina	17
336	RW60001714429	Głęboki Rów	17
337	RW600017144529	Kątna	17
338	RW600017144549	Strużyna	17
339	RW60001714469	Brzeźnica	17
340	RW60001714489	Struga	17
341	RW60001714529	Krępa	17
342	RW60001714549	Łacha	17
343	RW60001714639	Orla od źródła do Rdęcy	17
344	RW600017146499	Rdęca	17
345	RW600017146512	Dopływ spod Domaradzic	17
346	RW600017146529	Orla Leniwa	17
347	RW600017146532	Dopływ z Góreczek Żabich	17
348	RW60001714654	Dopływ spod Białego Kału	17
349	RW600017146569	Stara Orla	17
350	RW60001714658	Kanał Wilczyna	17
351	RW600017146699	Dąbroczna	17
352	RW6000171467269	Kanał Bachorzec	17
353	RW60001714689	Masłówka	17
354	RW600017146929	Kanał Książęcy	17
355	RW60001714696	Wąsowska Struga	17
356	RW600017147129	Bełcz	17
357	RW60001714714	Źródlisko	17
358	RW600017147169	Chlastawa	17
359	RW60001714729	Dziczek	17
360	RW60001714749	Tynica	17
361	RW6000171476	Świernia	17
362	RW60001714772	Dopływ z Goli Górowskiej	17
363	RW60001714774	Kanał Uszczonowski	17
364	RW60001714789	Wiewiernica	17
365	RW600017148549	Rów Polski od źródła do Rowu Kaczkowskiego	17
366	RW60001714869	Śląski Rów	17
367	RW600017148729	Ostrowita	17
368	RW60001714876	Dopływ z Sicin	17
369	RW600017148789	Dopływ spod Naratowa	17
370	RW60001714882	Dopływ w Henrykowie	17
371	RW600017148849	Rów Strzyżewicki	17

Lp.	Kod JCWP	Nazwa JCWP	Typ JCWP
372	RW60001714886	Rów Święciechowski	17
373	RW60001714888	Dopływ z Lasocic	17
374	RW600017148892	Dopływ spod Długiego Starego	17
375	RW60001715129	Kanał Wschodni	17
376	RW60001715269	Moskorzynka	17
377	RW60001715272	Brusina	17
378	RW600017152769	Rów Mleczarski	17
379	RW60001715289	Kanał Południowy	17
380	RW60001715312	Kanał Głogowski	17
381	RW60001715314	Biegnica	17
382	RW60001715329	Rzuchowska Struga	17
383	RW60001715332	Dalkówka	17
384	RW60001715334	Dobrzejówka	17
385	RW60001715336	Barcina	17
386	RW600017153499	Biała Woda	17
387	RW60001715369	Solanka	17
388	RW60001715385	Czarna Struga od źródła do Mirotki	17
389	RW600017153869	Mirotka	17
390	RW600017153889	Kożuszna	17
391	RW600017154332	Krzycki Rów do dopływu ze Wschowy z jeziorem Krzyckim Wielkim	17
392	RW60001715449	Spółdzielczy Rów	17
393	RW60001715469	Serbska Struga	17
394	RW600017154729	Dopływ poniżej Moszowic	17
395	RW60001715474	Kanał Grodzki	17
396	RW60001715476	Olszyna	17
397	RW60001715478	Kanał Bogomicki	17
398	RW6000171548	Kanał Moczar	17
399	RW60001715494	Czerwonak	17
400	RW600017155272	Śląska Ochla od źródła do Kanału Jeleniówka	17
401	RW600017155274	Kanał Niedoradzki	17
402	RW60001715528	Czarna Strużka	17
403	RW60001715632	Obrzyca do Ciekącej z jeziorem Sławskim, Tarnowskim Dużym	17
404	RW600017156429	Samica	17
405	RW60001715644532	Wencerka	17
406	RW60001715644912	Dopływ z Kluczewa	17
407	RW6000171564499	Kanał Przemęcki	17
408	RW600017156729	Kanał Bojadelski	17
409	RW60001715687	Gniła Obra do wypływu z jeziorem Wojnowskiego Zachodniego z jeziorem Wojnowskim Wschodnim i jeziorem Różańskim	17
410	RW60001715692	Dopływ z Łęgowa	17
411	RW60001715694	Kanał Obrzycki	17
412	RW60001715729	Sulechówka	17
413	RW60001715749	Jabłonna	17
414	RW6000171576	Kanał Pomorski	17
415	RW60001715859	Ołobok do Świebodki z jeziorem Niesłysz i Wilkowskim	17
416	RW6000171587929	Słomka	17
417	RW60001715929	Gryżynka	17
418	RW600017159659	Zimny Potok od źródła do Kanału Łącza	17
419	RW600017159669	Kanał Łącza	17
420	RW600017159689	Kanał Leniwy	17
421	RW60001716429	Szprotawa od źródła do Chocianowskiej Wody	17
422	RW60001716432	Leszczynka	17
423	RW60001716434	Błotna	17
424	RW600017164369	Kłębanówka	17
425	RW600017164372	Młot	17
426	RW600017164374	Dopływ spod Przemkowa	17
427	RW600017164499	Szprotawica	17
428	RW60001716452	Ostrężna	17
429	RW600017164699	Sucha	17
430	RW60001716489	Kamienny Potok	17
431	RW60001716492	Krownia	17
432	RW60001716549	Ruda	17
433	RW6000171656	Stawna	17
434	RW600017166972	Dopływ spod Łoz	17

Lp.	Kod JCWP	Nazwa JCWP	Typ JCWP
435	RW600017166989	Czernik	17
436	RW60001716729	Dopływ spod Chrobrowa	17
437	RW600017169129	Doły	17
438	RW600017169149	Stobrzyca	17
439	RW600017169169	Złotnica	17
440	RW60001716936	Dopływ z Tarnawy Krośnieńskiej	17
441	RW60001716938	Bobrownik	17
442	RW60001717239	Biela do wypływu z jeziora Głębokiego z jeziorem Bytnickim	17
443	RW60001717284	Lińska Struga	17
444	RW6000171732	Dopływ z polany Sosnowica	17
445	RW60001717346	Strumień od źródła do Raczy	17
446	RW600017173472	Młynówka Chlebowska	17
447	RW600017173489	Steklnik z jeziorem Borak	17
448	RW600017174569	Bielawka	17
449	RW600017174589	Żółta Woda	17
450	RW600017174689	Skródka	17
451	RW60001717469	Skroda	17
452	RW600017174769	Chwaliszówka	17
453	RW600017174772	Trzebna	17
454	RW600017174774	Ilna	17
455	RW600017174778	Ładzica	17
456	RW600017174789	Werdawa z jeziorem Brodzkim	17
457	RW600017174818	Makówka	17
458	RW600017174829	Kanał Młyński	17
459	RW600017174849	Kurka z jeziorem Jańsko	17
460	RW600017174869	Tymnica	17
461	RW6000171748729	Pstrąg	17
462	RW600017174874	Dopływ spod Koperna	17
463	RW600017174889	Golec	17
464	RW600017174892	Wełnica	17
465	RW60001717494	Budorądzanka	17
466	RW600018117449	Stradunia od źródła do Potoku Jakubowickiego	18
467	RW60001811746	Grudynka	18
468	RW600018117474	Dopływ poniżej Dobieszowic	18
469	RW600018117489	Ligocki Potok	18
470	RW6000181181649	Stoła od źródła do Kanara	18
471	RW600018118166	Bielawa	18
472	RW600018118168	Dębinica	18
473	RW600018118549	Libawa	18
474	RW600018134849	Czarnucha	18
475	RW600018136689	Oleśnica od źródła do Boguszyckiego Potoku	18
476	RW600018136834	Dobra od źródła do Jagodnej	18
477	RW6000181386729	Brochotka	18
478	RW600018138689	Lubiatówka	18
479	RW6000181386922	Pawłówka	18
480	RW600018138834	Wierzbiak od źródła do Chotli	18
481	RW60001814449	Sąsiecznica od źródła do Głębokiego Rowu	18
482	RW60001815259	Rudna od źródła do Moskorzynki	18
483	RW60001816389	Bobrzyca od Osiki do Bobru	18
484	RW600018165899	Iławka	18
485	RW60001816678	Złoty Stok	18
486	RW60001816692	Polanka	18
487	RW60001816694	Kliczkówka	18
488	RW60001816853	Czerna Wielka od źródła do Ziębiny	18
489	RW600018168549	Ziębina	18
490	RW600018168679	Czerna Mała do Czernicy	18
491	RW6000181686899	Czernica	18
492	RW60001816874	Olsza	18
493	RW60001816876	Gnilica	18
494	RW60001816889	Łubianka	18
495	RW60001816894	Czerwona Woda	18
496	RW600018168969	Złota	18
497	RW600018169276	Brzeźnica od źródła do Szumu	18
498	RW60001816949	Kosierska Młynówka	18

Lp.	Kod JCWP	Nazwa JCWP	Typ JCWP
499	RW600018174529	Jędrzychowicki Potok	18
500	RW600018174549	Żarecki Potok	18
501	RW600018174552	Łaźnik	18
502	RW600018174592	Świerczynka	18
503	RW600018174816	Lubsza od źródła do Uklejnej	18
504	RW60001911759	Odra od Kanału Gliwickiego do Osobłogi	19
505	RW6000191176899	Biała od Śmickiego Potoku do Osobłogi	19
506	RW600019117699	Osobłoga od Prudnika do Odry	19
507	RW600019118159	Mała Panew od Ligockiego Potoku do Stoły	19
508	RW600019118199	Mała Panew od Stoły do Lublinicy	19
509	RW600019118399	Mała Panew od Lublinicy do zbiornika Turawa	19
510	RW600019118899	Jemielnica od Suchej do Małej Panwi	19
511	RW60001911899	Mała Panew od zbiornika Turawa do Odry	19
512	RW60001912749	Cielnica od Korzkwi do Nysy Kłodzkiej	19
513	RW60001912899	Ścinawa Niemodlińska od Mesznej do Nysy Kłodzkiej	19
514	RW6000191299	Nysa Kłodzka od zbiornika Nysa do ujścia	19
515	RW600019132499	Bogacica od Borkówki do Stobrawy	19
516	RW60001913271	Stobrawa od Kluczborskiego Strumienia do Czarnej Wody	19
517	RW600019132889	Brynica od dopływu spod Łubnian do ujścia (EW. do Budkowiczanki)	19
518	RW60001913289	Budkowiczanka od Wiszni do Stobrawy	19
519	RW6000191329	Stobrawa od Czarnej Wody do Odry (EW. do ujścia)	19
520	RW60001913329	Smortawa od Pijawki do Odry	19
521	RW6000191334199	Oława od Podgródki do Krynki	19
522	RW6000191334299	Krynka od Karnkowskiego Potoku do ujścia	19
523	RW600019133439	Oława od Krynki do Gnojnej	19
524	RW600019133499	Oława od Gnojnej do Odry	19
525	RW600019133639	Ślęza od Księginki do Małej Ślęzy	19
526	RW6000191336499	Mała Ślęza od Pluskawy do Ślęzy	19
527	RW60001913369	Ślęza od Małej Ślęzy do Odry	19
528	RW60001913469	Czarna Woda od Potoku Sulistrowickiego do Bystrzycy	19
529	RW600019136199	Widawa od Czarnej Widawy do zbiornika Michalice	19
530	RW60001913659	Widawa od zbiornika Michalice do Oleśnicy	19
531	RW600019136699	Oleśnica od Boguszyckiego Potoku do Widawy	19
532	RW60001913679	Widawa od Oleśnicy do Dobrej	19
533	RW60001913689	Dobra od Jagodnej do Widawy	19
534	RW60001913699	Widawa od Dobrej do Odry	19
535	RW600019138699	Czarna Woda od Karkoszki do Kaczawy	19
536	RW60001913889	Wierzbiak od Kojszkówki do Kaczawy	19
537	RW600019139699	Jezierzyca od Rowu Stawowego	19
538	RW6000191429	Polska Woda od Młyńskiego Rowu do Baryczy	19
539	RW6000191439	Barycz od Dąbrówki do Sąsiecznicy	19
540	RW6000191449	Sąsiecznica od Głębokiego Rowu do Baryczy	19
541	RW6000191459	Barycz od Sąsiecznicy do Orli	19
542	RW60001914699	Orla od Rdęcy do Baryczy	19
543	RW6000191489	Polski Rów od Rowu Kaczkowskiego do Baryczy	19
544	RW600019149	Barycz od Orli do Odry	19
545	RW60001915299	Rudna od Moskorzynki do Odry	19
546	RW600019153899	Czarna Struga od Mirotki do Odry	19
547	RW60001915499	Krzycki Rów od dpł. ze Wschowy do Odry	19
548	RW600019155299	Śląska Ochla od Kanału Jeleniówka do Odry	19
549	RW60001915699	Obrzyca od Ciekącej do ujścia z jeziora Rudno	19
550	RW6000191589	Ołobok od zal. Skąpe (z zalewem) do Odry	19
551	RW60001915969	Zimny Potok od Łączy do ujścia	19
552	RW60001916499	Szprotawa od Chocianowskiej Wody do Bobru	19
553	RW6000191729	Biela od jeziora Głębokiego do ujścia	19
554	RW60001917349	Strumień od Raczy do Odry	19
555	RW60001917453	Nysa Łużycka od Pliessnitz do Żareckiego Potoku	19
556	RW600019174579	Nysa Łużycka od Żareckiego Potoku do Żółtej Wody	19
557	RW600019174599	Nysa Łużycka od Żółtej Wody do Skrody	19
558	RW60001917475	Nysa Łuzycka od Skrody do Chwaliszówki	19
559	RW600019174799	Nysa Łużycka od Chwaliszówki do Lubszy	19
560	RW600019174871	Lubsza od Uklejnej do Pstrąga	19
561	RW600019174899	Lubsza od Pstrąga do Nysy Łużyckiej	19
562	RW600019174999	Nysa Łużycka od Lubszy do Odry	19

Lp.	Kod JCWP	Nazwa JCWP	Typ JCWP
563	RW600020117499	Stradunia od Jakubowickiego Potoku do Odry	20
564	RW6000201181699	Stoła od Kanara do Małej Panwi	20
565	RW60002013479	Bystrzyca od zbiornika Mietków do Strzegomki	20
566	RW600020134899	Strzegomka od Pełcznicy do Bystrzycy	20
567	RW600020134999	Bystrzyca od Strzegomki do Odry	20
568	RW60002013859	Kaczawa od Nysy Szalonej do Czarnej Wody	20
569	RW6000201386699	Skora od Kraśnika do Czarnej Wody	20
570	RW600020138999	Kaczawa od Czarnej Wody do Odry	20
571	RW600020163799	Bóbr od Żeliszowskiego Potoku do Bobrzycy	20
572	RW60002016599	Bóbr od Bobrzycy do Kwisy	20
573	RW600020166939	Kwisa od zbiornika Leśna do Kliczkówki	20
574	RW600020166999	Kwisa od Kliczkówki do Bobru	20
575	RW60002016899	Czerna Wielka od Ziębiny do Bobru	20
576	RW600020169299	Brzeźnica od Szumu do Bobru	20
577	RW60002016931	Bóbr od Kwisy do Kanału Dychowskiego	20
578	RW6000201695	Bóbr od Kanału Dychowskiego do zbiornika Raduszec	20
579	RW6000201699	Bóbr od zbiornika Raduszec do Odry	20
580	RW60002111799	Odra od Osobłogi do Małej Panwi	21
581	RW60002113337	Odra od Małej Panwi do granic Wrocławia	21
582	RW60002113399	Odra w granicach Wrocławia	21
583	RW600021137579	Odra od gr. Wrocławia do Wałów Śląskich	21
584	RW6000211511	Odra od Wałów Śląskich do Kanału Wschodniego	21
585	RW60002115379	Odra od Kanału Wschodniego do Czarnej Strugi	21
586	RW6000211739	Odra od Czarnej Strugi do Nysy Łużyckiej	21
587	RW6000231181149	Mała Panew od źródła do Ligockiego Potoku	23
588	RW600023132888	Żydówka	23
589	RW60002313318	Otocznica	23
590	RW600023133329	Młynówka Jelecka	23
591	RW60002313334	Dopływ z Kotowic	23
592	RW6000231338	Ługowina	23
593	RW60002313649	Graniczna	23
594	RW600023136769	Kanał Graniczny	23
595	RW60002313754	Uchodza	23
596	RW600023137681	Stary Rów	23
597	RW60002313949	Przychowska Struga	23
598	RW60002313976	Stara Odra	23
599	RW60002315372	Odrzysko	23
600	RW60002315569	Śmiga	23
601	RW6000231598	Stara Odra	23
602	RW6000251564899	Młynówka Kaszczorska z jeziorem Wieleńskim, Białym-Miałkim, Lgińsko	25
603	RW60003121613	Biała Lądecka od źródła do Kobylej	3
604	RW600031216269	Morawka	3
605	RW60003161849	Łomnica od źródła do Łomniczki	3
606	RW60003161888	Jedlica od źródła do Maliny	3
607	RW600031622	Kamienna od źródła do Kamieńczyka	3
608	RW6000316244	Szklarka od źródła do Szrenickiego Potoku	3
609	RW60003162889	Wrzosówka od źródła do Podgórnej	3
610	RW60004117639	Osobłoga Prudnika	4
611	RW600041176449	Prudnik od źródła do Złotego Potoku	4
612	RW600041176469	Trzebinka	4
613	RW600041176489	Sadecki Potok	4
614	RW60004117669	Lubrzanka	4
615	RW60004121169	Nysa Kłodzka od źródeł do Różanki	4
616	RW60004121189	Domaszkowski Potok	4
617	RW600041211969	Porębnik	4
618	RW60004121299	Wilczka	4
619	RW60004121329	Toczna	4
620	RW60004121499	Bystrzyca	4
621	RW60004121529	Pławna	4
622	RW60004121549	Waliszewska Woda	4
623	RW60004121569	Łomnica	4
624	RW60004121589	Duna Górna wraz z Duną Dolną	4
625	RW60004121629	Biała Lądecka od Kobylej do Morawki, z Morawką od Kleśnicy	4

Lp.	Kod JCWP	Nazwa JCWP	Typ JCWP
626	RW60004121649	Orliczka	4
627	RW60004121669	Konradka	4
628	RW60004121689	Skrzynczanka	4
629	RW600041216929	Piotrówka	4
630	RW60004121929	Jaszkówka	4
631	RW60004121969	Jodłówka	4
632	RW60004122199	Ścinawka od źródła do Potoku z Nowego Siodła	4
633	RW6000412233	Ścinawka od Potoku z Nowego Siodła do Bożanowskiego Potoku	4
634	RW60004122349	Bożanowski Potok	4
635	RW60004122369	Studzieniec	4
636	RW60004122499	Włodzica	4
637	RW60004122529	Piekło	4
638	RW60004122569	Posna	4
639	RW6000412269	Dzik	4
640	RW6000412276	Bożkowski Potok	4
641	RW6000412289	Czerwionka	4
642	RW600041231149	Jaśnica	4
643	RW60004123129	Wilcza	4
644	RW60004123149	Studew	4
645	RW60004123169	Potok Ożarski	4
646	RW60004123189	Mąkolnica	4
647	RW60004123229	Budzówka od źródła do Jadkowej	4
648	RW60004123232	Zatoka	4
649	RW60004123236	Grabnik	4
650	RW60004123238	Braszówka	4
651	RW60004123249	Skorzyna	4
652	RW60004123269	Goleniówka	4
653	RW6000412332	Dopływ spod Starczowa	4
654	RW60004123529	Trująca	4
655	RW6000412369	Kamienica	4
656	RW6000412389	Tarnawka	4
657	RW6000412549	Raczyna	4
658	RW60004125669	Widna od Cerveneho Potoku do Łuży	4
659	RW60004125829	Olesnice	4
660	RW60004125869	Pisa	4
661	RW60004125889	Mora	4
662	RW60004125949	Płocha	4
663	RW60004133629	Oleszna	4
664	RW60004134189	Bystrzyca od źródła do Walimki	4
665	RW6000413419529	Młynówka	4
666	RW6000413429	Złotnica	4
667	RW60004134669	Czarna Woda od źródła do Potoku Sulistrowickiego	4
668	RW60004134831	Strzegomka od źródła do zbiornika Dobromierz	4
669	RW600041348689	Pełcznica od źródła do Milikówki	4
670	RW60004138449	Nysa Szalona od źródła do Sadówki	4
671	RW60004138452	Czyściec	4
672	RW600041384549	Parowa	4
673	RW600041384729	Paszówka	4
674	RW600041386649	Gajowa	4
675	RW600041386669	Skora od Gajowej do Kraśnika	4
676	RW6000416113	Bóbr od źródła do zbiornika Bukówka	4
677	RW600041611529	Złotna	4
678	RW60004161189	Czarnuszka	4
679	RW6000416129	Świdnik	4
680	RW60004161349	Bystra	4
681	RW6000416139	Bóbr od zbiornika Bukówka do Zadrnej	4
682	RW6000416149	Zadrna	4
683	RW60004161649	Lesk od źródła do Grzędzkiego Potoku	4
684	RW6000416166	Toczna	4
685	RW6000416172	Mienica	4
686	RW60004161769	Janówka	4
687	RW60004161789	Karpnicki Potok	4
688	RW60004161889	Jedlica od Maliny do Łomnicy	4
689	RW6000416189	Łomnica od Łomniczki do Bobru	4

Lp.	Kod JCWP	Nazwa JCWP	Typ JCWP
690	RW60004161929	Radomierka	4
691	RW600041626	Kamienna od Kamieńczyka do Małej Kamiennej	4
692	RW6000416296	Pijawnik	4
693	RW60004163129	Szumiąca	4
694	RW60004163249	Kamienica od źródła do Kamieniczki	4
695	RW60004163252	Młynówka	4
696	RW60004163269	Grudna	4
697	RW60004163289	Więziec	4
698	RW60004163529	Wierzbnik	4
699	RW60004163549	Jamna	4
700	RW60004163589	Sobótka	4
701	RW6000416369	Srebrna	4
702	RW60004163729	Słotwina	4
703	RW60004163732	Widnica	4
704	RW6000416386	Bobrzyca od źródła do Osiki	4
705	RW6000416619	Kwisa od źródła do Długiego Potoku	4
706	RW6000416629	Długi Potok	4
707	RW60004166329	Czarny Potok	4
708	RW6000416652	Bruśnik	4
709	RW60004166549	Miłoszowicki Potok	4
710	RW60004166569	Grabiszówka	4
711	RW60004166699	Olszówka	4
712	RW600041667299	Siekierka	4
713	RW60004166769	Luciąża	4
714	RW6000416689	Iwnica	4
715	RW60004174161	Miedzianka=Oleska do granicy Państwa	4
716	RW60004174169	Miedzianka od granicy Państwa do Nysy Łużyckiej	4
717	RW60004174249	Koci Potok	4
718	RW6000417448	Czerwona Woda od źródła do Studzianki	4
719	RW6000512188	Bystrzyca Dusznicka od Kamiennego Potoku do Wielisławki	5
720	RW6000513829	Kamiennik	5
721	RW60005138349	Bystrzyk	5
722	RW6000513836	Drążnica	5
723	RW60005138372	Dopływ spod Uniejowic	5
724	RW60005138389	Prusicki Potok	5
725	RW600051384789	Starucha	5
726	RW600051384949	Błotnia	5
727	RW6000516649	Oldza	5
728	RW60006125129	Młynówka Pomianowska	6
729	RW60006125149	Głęboka	6
730	RW600061334169	Cieńkówka	6
731	RW6000613341929	Oława od źródła do Podgródki	6
732	RW600061334249	Krynka od źródła do Karnkowskiego Potoku	6
733	RW600061336192	Ślęza od źródła do Księginki	6
734	RW60006134489	Piława od źródła do Gniłego Potoku	6
735	RW60006163749	Osownia	6
736	RW60006163752	Stoczek	6
737	RW6000616376	Żeliszowski Potok	6
738	RW60006163789	Mierzwiński Potok	6
739	RW60006163794	Młynówka	6
740	RW60007121839	Bystrzyca Dusznicka od źródła do Kamiennego Potoku	7
741	RW6000713819	Kaczawa od źródła do Kamiennika	7
742	RW60007138329	Młynka	7
743	RW60007138429	Rochowicka Woda	7
744	RW60007138469	Nysa Mała	7
745	RW60007138474	Jawornik	7
746	RW60007138663	Skora od źródła do Gajowej	7
747	RW60007161749	Świdna	7
748	RW6000716349	Lipka	7
749	RW60008117649	Prudnik od Złotego Potoku do Osobłogi	8
750	RW6000812159	Nysa Kłodzka od Różanki do Białej Lądeckiej	8
751	RW60008121699	Biała Lądecka od Morawki do Nysy Kłodzkiej	8
752	RW6000812199	Nysa Kłodzka od Białej Lądeckiej do Ścinawki	8
753	RW6000812299	Ścinawka od Bożanowskiego Potoku do Nysy Kłodzkiej	8

Lp.	Kod JCWP	Nazwa JCWP	Typ JCWP
754	RW6000812329	Budzówka od Jadkowej do Nysy Kłodzkiej	8
755	RW6000812589	Biała Głuchołaska od Oleśnice do zbiornika Nysa	8
756	RW6000813439	Bystrzyca od Walimki do Piławy	8
757	RW60008134539	Bystrzyca od Piławy do zbiornika Mietków	8
758	RW60008134859	Strzegomka od zbiornika Dobromierz do Pełcznicy	8
759	RW600081348699	Pełcznica od Milikówki do ujścia	8
760	RW60008138479	Nysa Szalona od Sadówki do zbiornika Słup	8
761	RW6000816169	Lesk od Grzędzkiego Potoku do Bobru	8
762	RW6000816299	Kamienna od Małej Kamiennej do Bobru	8
763	RW6000816329	Kamienica od Kamieniczki do Bobru	8
764	RW6000816331	Bóbr od Zadrnej do zbiornika Pilchowice	8
765	RW60008163759	Bóbr od zbiornika Pilchowice do Żeliszowskiego Potoku	8
766	RW60008166511	Kwisa od Długiego Potoku do zbiornika Złotniki	8
767	RW60008174131	Nysa Łużycka od Jerice do Pfaffenbach Hartau	8
768	RW60008174139	Nysa Łużycka od Pfaffenbach Hartau do Mandau	8
769	RW60008174159	Nysa Łużycka od Mandau do Miedzianki	8
770	RW60008174239	Witka=Smeda od Rasnice do zbiornika Niedów	8
771	RW6000817449	Czerwona Woda od Studzianki do Nysy Łużyckiej	8
772	RW60009134499	Piława od Gniłego Potoku do Bystrzycy	9
773	RW6000913839	Kaczawa od Kamiennika do Nysy Szalonej	9
774	RW60009138499	Nysa Szalona od zbiornika Słup do Kaczawy	9
region wodny Warty			
775	RW60000181159	Zbiornik Poraj	0
776	RW60000183179	Warta ze Zbiornika Jeziorsko	0
777	RW600001832789	Kanał Zbylczycki	0
778	RW60000183286	Kanał Łęka-Dobrogosty	0
779	RW6000018349	Kanał Ślesiński od jeziora Pątnowskiego do ujścia	0
780	RW600001836349	Dopływ ze zbiornika Słupca	0
781	RW6000018428	Rów Kierzno-Donaborów	0
782	RW60000184699	Trojanówka od Pokrzywnicy do ujścia	0
783	RW6000018489	Kanał Bernardyński	0
784	RW60000185639	Kanał Mosiński do Kani	0
785	RW60000185656	Kanał Obra-Samica	0
786	RW60000185673	Kanał Mosiński od Kani do Kanału Przysieka Stara	0
787	RW60000185691	Kanał Mosiński od Kanału Przysieka Stara do Żydowskiego Rowu	0
788	RW60000185699	Kanał Mosiński od Żydowskiego Rowu do ujścia	0
789	RW600001859299	Główna od zlewni zbiornika Kowalskiego do ujścia	0
790	RW600001871232	Przeźmierka	0
791	RW60000187271	Sama od Kanału Lubosińskiego do Dopływu z Brodziszewa	0
792	RW600001877729	Dopływ spod Strychów	0
793	RW600001878329	Obrzański Kanał Środkowy	0
794	RW60000187833	Północny Kanał Obry do Kanału Dzwińskiego	0
795	RW60000187834	Kanał Dzwiński	0
796	RW60000187899	Obra od wpływu do Zbiornika Bledzew do ujścia	0
797	RW60000188116	Śluza	0
798	RW60000188176	Dopływ z Bronikowa	0
799	RW6000018817899	Kanał Bachorze	0
800	RW600001881796	Kanał Ostrowo-Gopło od wypływu z jeziora Ostrowskiego do ujścia	0
801	RW600001881999	Noteć (Kanał Notecki)	0
802	RW600001883692	Czarny Rów	0
803	RW600001883829	Górny Kanał Noteci	0
804	RW60000188389	Kanał Bydgoski	0
805	RW600001886557	Gwda od wpływu do Zbiornika Podgaje do zbiornika Ptusza	0
806	RW600001886584	Kanał Sypniewski	0
807	RW6000018865889	Samborka	0
808	RW6000018866719	Zbiornik Nadarzycki z dopływu w Nadarzycach	0
809	RW6000018868699	Kocunia od wypływu z jeziora Sławianowskiego do ujścia	0
810	RW6000018874	Kanał Romanowski	0
811	RW600001888924	Kanał Szczuczarz	0
812	RW60000188989	Otok (Kanał Otok)	0
813	RW6000018949	Maszówek (Kanał Maszówek)	0
814	RW6000161812399	Stradomka do wypływu ze Zbiornika Blachownia	16
815	RW60001618126	Gorzelanka	16
816	RW600016181289	Konopka	16

Lp.	Kod JCWP	Nazwa JCWP	Typ JCWP
817	RW60001618129	Stradomka od wypływu ze Zbiornika Blachownia do ujścia	16
818	RW60001618134	Ciek spod Rudnik	16
819	RW600016181549	Widzówka	16
820	RW6000161815529	Radomka	16
821	RW600016181554	Dopływ spod Wikłowa	16
822	RW600016181569	Pijawka	16
823	RW600016181592	Rów od Konstantynowa	16
824	RW600016181656	Dopływ spod Napoleona	16
825	RW6000161816589	Górnianka	16
826	RW600016181669	Biała Oksza	16
827	RW6000161816899	Kocinka	16
828	RW6000161817369	Dopływ spod Józefowa	16
829	RW600016181749	Dopływ z Popowic	16
830	RW600016181752	Kamionka	16
831	RW6000161818894	Dopływ z Gromadzic	16
832	RW6000161818896	Dopływ z Nietuszyny	16
833	RW600016181892	Dopływ z Gronowa	16
834	RW600016181929	Dopływ ze Szklanej Huty	16
835	RW60001618198	Dopływ spod Strzałek Sękowskich	16
836	RW600016182139	Widawka do Kręcicy	16
837	RW600016182169	Jeziorka	16
838	RW60001618229	Rakówka	16
839	RW600016182499	Pilsia	16
840	RW600016182729	Chrząstawka	16
841	RW60001618274	Dopływ z Lucjanowa	16
842	RW60001618276	Dopływ spod Józefowa	16
843	RW600016182854	Grabia do Dłutówki	16
844	RW600016182856	Dopływ ze Ślądkowic	16
845	RW600016182858	Dopływ z Gucina	16
846	RW600016182869	Pałusznica	16
847	RW600016182874	Dopływ z Anielina	16
848	RW600016182876	Pisia	16
849	RW600016182878	Dopływ z Borszewic	16
850	RW600016182889	Końska Struga	16
851	RW600016182892	Tymianka	16
852	RW600016182894	Dopływ spod Paprotni	16
853	RW600016182898	Dopływ z Żaglin	16
854	RW600016183174	Dopływ z Cielc	16
855	RW600016183176	Dopływ z Emilianowa	16
856	RW600016183194	Dopływ spod Karnic	16
857	RW600016183196	Dopływ spod Kobylnik	16
858	RW600016183234	Jasieniec	16
859	RW600016183236	Zalewka	16
860	RW6000161832392	Dopływ z Mikołajewic	16
861	RW6000161832889	Dopływ z Gór Jackowskich	16
862	RW6000161833726	Wiercica do Borkówki	16
863	RW6000161835689	Dopływ z Kuchar Borowych	16
864	RW600016183649	Dopływ spod Ostrowa Kościelnego	16
865	RW600016183672	Dopływ z Jaroszyna	16
866	RW600016183684	Dopływ z Szemborowa	16
867	RW6000161836869	Rudnik	16
868	RW6000161836872	Dopływ z Sołeczna	16
869	RW600016183688	Dopływ spod Strzałkowa	16
870	RW6000161836892	Dopływ spod Bielawy	16
871	RW600016184154	Dopływ z Wojsławic	16
872	RW600016184169	Pratwa	16
873	RW600016184189	Pomianka	16
874	RW60001618452	Lipówka	16
875	RW60001618467	Trojanówka do Pokrzywnicy	16
876	RW6000161848239	Swędrnia do Żabianki	16
877	RW600016184914	Dopływ spod Bogucic	16
878	RW600016184929	Trzemna (Ciemna)	16
879	RW6000161849329	Giszka	16
880	RW6000161849349	Dopływ z Piątka Małego	16

Lp.	Kod JCWP	Nazwa JCWP	Typ JCWP
881	RW60001618496	Pleszewski Potok	16
882	RW6000161849729	Garbacz	16
883	RW60001618512	Odczepicha	16
884	RW60001618524	Lutynia do Radowicy	16
885	RW600016185269	Lubieszka	16
886	RW600016185272	Brodal	16
887	RW600016185274	Dopływ z Ludwinowa	16
888	RW60001618528	Lubianka	16
889	RW600016185469	Moskawa do Wielkiej	16
890	RW600016185492	Brodek	16
891	RW600016185632	Dąbrówka	16
892	RW6000161856849	Mogilnica do Mogilnicy Wschodniej	16
893	RW6000161856869	Mogilnica Zachodnia	16
894	RW60001618568812	Dopływ spod Dobieżyna	16
895	RW60001618568814	Dopływ z Niemierzyc	16
896	RW6000161856889	Rów Kąkolewski	16
897	RW600016185692	Żydowski Rów	16
898	RW6000161856969	Samica Stęszewska	16
899	RW600016185747	Kopel do Głuszynki	16
900	RW60001618598	Dopływ spod Maniewa	16
901	RW60001618634	Lutomnia	16
902	RW600016186352	Bielawka	16
903	RW60001618636	Dopływ z Nieświastowic	16
904	RW600016186392	Dopływ z Ochodzy	16
905	RW6000161866554	Dopływ z jeziorem Głębokiego	16
906	RW600016186672	Dopływ z Michalczy	16
907	RW600016186674	Dopływ z Jaroszewa	16
908	RW60001618672	Dopływ z Sokołowa Budzyńskiego	16
909	RW60001618692	Dopływ z Nienawiszcza	16
910	RW600016186949	Zaganka	16
911	RW60001618726	Kanał Otorowski	16
912	RW600016187289	Sama od dopływu z Brodziszewa do Kanału Przybrodzkiego	16
913	RW60001618736	Dopływ spod Oporowa	16
914	RW600016187389	Ostroroga	16
915	RW60001618752	Jaroszewska Struga	16
916	RW600016187549	Śremska Struga	16
917	RW6000161878129	Kanał Grabarski	16
918	RW600016187814	Rów Tłoki	16
919	RW600017181369	Wiercica	17
920	RW600017181389	Bystra	17
921	RW60001718149	Kanał Warty ze Starą Wiercicą i Kanałem Lodowym	17
922	RW600017181529	Mękwa	17
923	RW600017181556	Dopływ z Wymysłówka	17
924	RW6000171816192	Liswarta do Młynówki Kamińskiej	17
925	RW6000171816299	Potok Jeżowski	17
926	RW60001718163689	Prąd	17
927	RW6000171816369	Łomnica bez Prądu	17
928	RW600017181638	Młynówka Kuczobska	17
929	RW600017181649	Pankówka	17
930	RW6000171816529	Bieszcza	17
931	RW6000171816549	Piskara	17
932	RW6000171816554	Dopływ z Iwanowic Małych	17
933	RW60001718172	Grabarka	17
934	RW600017181734	Dopływ z Dalachowa	17
935	RW60001718176	Dopływ spod Bronikowa	17
936	RW600017181789	Wierznica	17
937	RW60001718187	Oleśnica do Pysznej	17
938	RW6000171818893	Pyszna do Dopływu z Gromadzic	17
939	RW6000171818898	Dopływ spod Dymka	17
940	RW600017181894	Dopływ spod Szynkielowa	17
941	RW60001718194	Dopływ z Zabłocia	17
942	RW60001718232	Struga Aleksandrowska	17
943	RW6000171829299	Nieciecz	17
944	RW600017183112	Dopływ ze Świerzyn	17

Lp.	Kod JCWP	Nazwa JCWP	Typ JCWP
945	RW600017183114	Dopływ z Piasków	17
946	RW600017183129	Żeglina	17
947	RW600017183149	Myja	17
948	RW6000171831529	Dopływ z Sędzic	17
949	RW6000171831549	Dopływ z Inczewa	17
950	RW6000171831729	Niniwka	17
951	RW60001718317889	Pichna do Urszulinki	17
952	RW600017183192	Brodnia	17
953	RW600017183198	Siekiernik	17
954	RW6000171832189	Jasień	17
955	RW600017183229	Ner do Dobrzynki	17
956	RW600017183232	Łódka	17
957	RW600017183238	Lubczyna	17
958	RW600017183249	Pisia	17
959	RW6000171832529	Pisia	17
960	RW600017183269	Bełdówka	17
961	RW600017183274	Dopływ z Tarnowa	17
962	RW600017183285	Gnida do Kanału Łęka-Dobrogosty	17
963	RW6000171832929	Pisia	17
964	RW6000171832949	Kanał Niemiecki	17
965	RW60001718331229	Struga Mikulicka	17
966	RW60001718331269	Dopływ z Witoldzina	17
967	RW6000171833129	Teleszyna	17
968	RW6000171833249	Rgilewka do Strugi Kiełczewskiej	17
969	RW6000171833289	Orłówka	17
970	RW600017183344	Struga Janiszewska	17
971	RW6000171833492	Dopływ spod Ruszkowa	17
972	RW6000171833728	Dopływ z Koła	17
973	RW60001718337299	Wiercica od Borkówki do ujścia	17
974	RW600017183386	Dopływ z Bylewa	17
975	RW600017183549	Dopływ z Głodowa	17
976	RW600017183572	Bawół (Stare Koryto)	17
977	RW600017183574	Dopływ z Michalinowa	17
978	RW60001718358	Dopływ spod Przyjmy	17
979	RW600017183669	Dopływ z Drążnej	17
980	RW6000171836839	Struga Bawół do Dopływu z Szemborowa	17
981	RW60001718389	Wrześnica	17
982	RW600017184129	Prosna do Wyderki	17
983	RW6000171841329	Dopływ spod Ożarowa	17
984	RW600017184134	Dopływ z Gołej	17
985	RW600017184136	Dopływ z Motyla	17
986	RW600017184138	Dopływ z Komornik	17
987	RW600017184152	Dopływ z Uszyc	17
988	RW6000171841929	Wesoła	17
989	RW6000171841949	Dopływ spod Brzezin	17
990	RW60001718429	Niesób od Dopływu z Krążkowych do ujścia	17
991	RW600017184312	Brzeźnica	17
992	RW600017184314	Struga Zamość	17
993	RW600017184316	Dopływ z Jutrkowa	17
994	RW600017184318	Dopływ spod Dąbia	17
995	RW600017184329	Struga Węglewska	17
996	RW600017184332	Torzenicki Rów	17
997	RW600017184349	Zaleski Rów	17
998	RW6000171843529	Młynówka	17
999	RW600017184354	Babia Rzeka	17
1000	RW600017184356	Dopływ z Żurawińca	17
1001	RW600017184389	Łużyca	17
1002	RW600017184392	Żurawka	17
1003	RW600017184396	Dopływ z Wielowsi Klasztornej	17
1004	RW600017184429	Ołobok do Niedźwiady	17
1005	RW60001718444	Ciemna (A)	17
1006	RW60001718456	Piwonia	17
1007	RW60001718474	Krępica	17
1008	RW600017184829	Swędrnia od Żabianki do ujścia	17

Lp.	Kod JCWP	Nazwa JCWP	Typ JCWP
1009	RW6000171849129	Dopływ z Czajkowa	17
1010	RW600017184936	Dopływ spod Bielaw	17
1011	RW600017184949	Ner	17
1012	RW600017184954	Parowa Pilska	17
1013	RW600017184974	Kanał Oborski	17
1014	RW600017184989	Grabówka	17
1015	RW600017184992	Rów Mąkowski	17
1016	RW600017184994	Kanał Żernicki	17
1017	RW60001718532	Baba	17
1018	RW60001718534	Kanał Roguski	17
1019	RW60001718536	Kanał Bobrowski	17
1020	RW600017185484	Miłosławka do Kanału Połczyńskiego	17
1021	RW600017185489	Miłosławka od Kan. Połczyńskiego do ujścia	17
1022	RW600017185529	Kanał Książ	17
1023	RW600017185532	Kanał Graniczny	17
1024	RW600017185549	Pysząca	17
1025	RW600017185552	Młynisko	17
1026	RW60001718556	Dopływ z Lucin	17
1027	RW600017185572	Dopływ z gaj. Czmoń	17
1028	RW600017185589	Kanał Szymanowo-Grzybno	17
1029	RW600017185629	Pogona	17
1030	RW600017185652	Dopływ z Goli	17
1031	RW600017185654	Rów Bolęciński	17
1032	RW600017185694	Olszynka	17
1033	RW600017185729	Wirynka	17
1034	RW60001718576	Potok Junikowski	17
1035	RW60001718578	Bogdanka	17
1036	RW600017185899	Cybina	17
1037	RW60001718594	Dopływ z Łysego Młyna	17
1038	RW600017185952	Dopływ spod Kamińska	17
1039	RW600017185956	Rów Północny	17
1040	RW600017185969	Trojanka (Struga Goślińska)	17
1041	RW600017186354	Dopływ z Kłodzina	17
1042	RW600017186532	Dopływ poniżej jeziora Łęgowo	17
1043	RW60001718654	Dopływ z Przysieczyna	17
1044	RW60001718656	Dopływ z jeziora Starskiego	17
1045	RW6000171865849	Dymnica	17
1046	RW6000171866552	Potok z jeziorem Sławno	17
1047	RW600017186658	Dopływ ze Sroczyna	17
1048	RW600017186676	Dopływ z Rejowca	17
1049	RW60001718689	Flinta	17
1050	RW600017187132	Dopływ z Bąblińca	17
1051	RW600017187149	Kończak	17
1052	RW600017187312	Dopływ z Gaju Małego	17
1053	RW600017187329	Smolnica	17
1054	RW60001718734	Rów Rzeciński	17
1055	RW600017187532	Lichwińska Struga	17
1056	RW600017187569	Kłosowska Struga	17
1057	RW60001718774	Dopływ z Radgodzczy	17
1058	RW60001718776	Dormowska Struga	17
1059	RW600017187829	Dojca	17
1060	RW6000171878322	Kopanica	17
1061	RW6000171878529	Szarka	17
1062	RW600017187869	Dopływ z Przychodzka	17
1063	RW6000171878722	Czarna Woda do dopływu spod Chudobczyc	17
1064	RW6000171878724	Dopływ z Błak	17
1065	RW6000171878726	Bolewicki Rów	17
1066	RW6000171878772	Dopływ z Jasieńca	17
1067	RW600017187878	Popówka	17
1068	RW6000171878792	Dopływ z Janowa	17
1069	RW6000171878794	Dopływ z jeziora Żółwino	17
1070	RW6000171878796	Dopływ z Bobowicka	17
1071	RW6000171878798	Dopływ z gaj. Bagno	17
1072	RW600017187892	Dopływ z Nietoperka	17

Lp.	Kod JCWP	Nazwa JCWP	Typ JCWP
1073	RW6000171878989	Jordanka	17
1074	RW60001718792	Dopływ z Murzynowa	17
1075	RW6000171881189	Noteć do Dopływu z jeziorem Lubotyń	17
1076	RW6000171881192	Rów B	17
1077	RW600017188129	Pichna	17
1078	RW600017188152	Dopływ spod Sadlna	17
1079	RW6000171881729	Dopływ z Piotrkowa Kujawskiego	17
1080	RW60001718817472	Dopływ z Jeziora Łąkie	17
1081	RW60001718817474	Dopływ spod Proszysk	17
1082	RW6000171881748	Dopływ ze Strzelna	17
1083	RW6000171881782	Dopływ z Bodzanówka	17
1084	RW60001718817869	Dopływ z Dobrego	17
1085	RW6000171881788	Dopływ z Bronisławowa	17
1086	RW60001718817949	Dopływ z Kol. Czołowo	17
1087	RW60001718817989	Dopływ spod Żernik	17
1088	RW6000171881912	Kanał Bachorze Małe	17
1089	RW60001718819329	Dopływ z Turzan	17
1090	RW6000171881952	Dopływ z Bożejewic	17
1091	RW6000171881969	Słony Rów	17
1092	RW600017188198	Dopływ spod Żegotek	17
1093	RW6000171881994	Dopływ z Kościelca Kujawskiego	17
1094	RW6000171883149	Kanał Smyrnia	17
1095	RW6000171883172	Dopływ z Lisewa Kościelnego	17
1096	RW600017188318	Dopływ spod Ludkowa	17
1097	RW6000171883549	Dopływ ze Złotnik Kujawskich	17
1098	RW6000171883669	Pomorka	17
1099	RW6000171883689	Biała Struga	17
1100	RW600017188529	Kcynka	17
1101	RW600017188769	Gulczanka	17
1102	RW600017188922	Miała do Dopływu z Pęckowa	17
1103	RW600017188924	Kamiennik	17
1104	RW600017188926	Człapia	17
1105	RW600017188928	Dopływ z Lipówki	17
1106	RW600017188932	Rudawa	17
1107	RW600017188949	Lubiatka	17
1108	RW600017188969	Gościmka	17
1109	RW60001718929	Kłodawka	17
1110	RW600017189619	Kanał Postomski do Lubniewki	17
1111	RW600017189632	Dopływ z jeziora Rogi	17
1112	RW600017189634	Rudzianka	17
1113	RW600017189649	Postomia	17
1114	RW600017189669	Łęcza	17
1115	RW600017189686	Racza Struga do dopływu z Czarnowa	17
1116	RW6000181883949	Rokitka	18
1117	RW6000181884329	Łobżonka do Jelonki	18
1118	RW600018188436	Dopływ spod Kruszek	18
1119	RW600018188438	Dopływ spod Gromadna	18
1120	RW600018188449	Lubcza	18
1121	RW60001818846	Kanał Młotkowski	18
1122	RW600018188472	Dopływ z Jeziorek Kosztowskich	18
1123	RW6000181884819	Orla do wpływu do jeziora Więcborskiego	18
1124	RW6000181884892	Dopływ spod Kaźmierzewa	18
1125	RW6000181884894	Lubawka	18
1126	RW6000181884896	Dopływ z Auguścina	18
1127	RW600018188546	Białośliwka do Dopływu spod Grabowna	18
1128	RW600018188549	Białośliwka od Dopływu spod Grabowna do ujścia	18
1129	RW6000181886174	Dopływ z Wągrodna	18
1130	RW6000181886189	Osoka	18
1131	RW6000181886249	Czernica do Białej	18
1132	RW6000181886269	Dopływ z leśn. Bagnica	18
1133	RW6000181886272	Dopływ spod leśn. Jelnia	18
1134	RW6000181886289	Gnilec	18
1135	RW6000181886292	Dopływ z Nadziejewa	18
1136	RW600018188632	Mokrzenica	18

Lp.	Kod JCWP	Nazwa JCWP	Typ JCWP
1137	RW60001818864459	Chrząstowa do dopływu z Borkowa	18
1138	RW6000181886446	Dopływ z Borkowa	18
1139	RW600018188649	Szczyra z Chrząstową od dopływu z Borkowa	18
1140	RW6000181886529	Debrzynka	18
1141	RW6000181886549	Czarna	18
1142	RW600018188655132	Dopływ z jeziora Gogolin Wielki	18
1143	RW600018188655172	Dopływ z Radawnicy	18
1144	RW6000181886552	Dopływ z Kamienia	18
1145	RW6000181886554	Dopływ z Węgierc	18
1146	RW6000181886569	Młynówka	18
1147	RW6000181886586	Kamionka	18
1148	RW60001818865949	Pękawnica	18
1149	RW60001818866871	Dobrzyca do Świerczyńca	18
1150	RW60001818866872	Świerczyniec	18
1151	RW60001818866874	Dopływ spod Kłosowa	18
1152	RW60001818866876	Świniarka	18
1153	RW60001818866878	Kłębowianka	18
1154	RW60001818866889	Piławka bez Żydówki	18
1155	RW60001818866896	Dopływ spod Dubina	18
1156	RW600018188682	Głomia do dopływu z jeziora Zaleskiego	18
1157	RW6000181886872	Dopływ z Annopola	18
1158	RW6000181886874	Dopływ spod Głubczyna	18
1159	RW6000181886889	Strużnica	18
1160	RW600018188692	Ruda	18
1161	RW600018188694	Dopływ z jeziora Wapieńskiego	18
1162	RW600018188729	Krępica	18
1163	RW600018188732	Łomnica	18
1164	RW600018188734	Glinica	18
1165	RW6000181887369	Trzcianka	18
1166	RW6000181887389	Rudnica	18
1167	RW600018188788	Bukówka do Dzierząźnej	18
1168	RW60001818885112	Miedznik	18
1169	RW60001818885169	Dopływ z jeziora Wilczkowo	18
1170	RW60001818885189	Wąsowa	18
1171	RW6000181888529	Kokna	18
1172	RW6000181888532	Dopływ z jeziora Chociebądz Wielki	18
1173	RW60001818885352	Wilżnica	18
1174	RW6000181888538	Studzienica	18
1175	RW600018188854	Drawka	18
1176	RW60001818885552	Borowiak	18
1177	RW6000181888562	Radówka	18
1178	RW6000181888564	Pełknica	18
1179	RW60001818885669	Głęboka	18
1180	RW6000181888589	Drawica	18
1181	RW60001818885932	Bagnica	18
1182	RW60001818885934	Sitna	18
1183	RW60001818885936	Dopływ z jeziora Piaseczno	18
1184	RW6000181888684	Śmiardówka	18
1185	RW600018188869	Słopica	18
1186	RW6000181888729	Korytnica	18
1187	RW6000181888749	Moczel	18
1188	RW6000181888769	Sucha od jeziora Radęcino do ujścia	18
1189	RW60001818887829	Płociczna do Runicy	18
1190	RW60001818887889	Cieszynka	18
1191	RW6000181888896	Dopływ z jeziora Wołogoszcz Duża	18
1192	RW6000181888929	Szczuczna	18
1193	RW6000181888949	Pokrętna	18
1194	RW600018188982	Dopływ ze Strzelc Krajeńskich	18
1195	RW6000181889849	Pełcz	18
1196	RW6000181889869	Santoczna	18
1197	RW600018188988	Łączna	18
1198	RW60001918133	Warta od Zbiornika Poraj do Cieku spod Rudnik	19
1199	RW600019181359	Warta od Cieku spod Rudnik do Wiercicy	19
1200	RW60001918153	Warta od Wiercicy do Widzówki	19

Lp.	Kod JCWP	Nazwa JCWP	Typ JCWP
1201	RW600019181599	Warta od Widzówki do Liswarty	19
1202	RW600019181633	Liswarta do dopływu spod Przystajni	19
1203	RW600019181657	Liswarta od dopływu spod Przystajni do Górnianki	19
1204	RW60001918169	Liswarta od Górnianki do ujścia	19
1205	RW60001918171	Warta od Liswarty do Grabarki	19
1206	RW600019181759	Warta od Grabarki do Dopływu spod Bronikowa	19
1207	RW600019181779	Warta od Dopływu spod Bronikowa do Wierznicy	19
1208	RW600019181899	Oleśnica od Pysznej do ujścia	19
1209	RW600019181999	Warta od Wierznicy do Widawki	19
1210	RW6000191825	Widawka od Kręcicy do Krasówki	19
1211	RW600019182873	Grabia od Dłutówki do Dopływu z Anielina	19
1212	RW600019182899	Grabia od Dopływu z Anielina do ujścia	19
1213	RW60001918299	Widawka od Krasówki do ujścia	19
1214	RW600019183119	Warta od Widawki do Żegliny	19
1215	RW600019183159	Warta od Żegliny do wpływu do Zbiornika Jeziorsko	19
1216	RW600019183197	Warta od Zbiornika Jeziorsko do Siekiernika	19
1217	RW600019183199	Warta od Siekiernika do Neru	19
1218	RW6000191836899	Struga Bawół od Dopływu z Szemborowa do ujścia	19
1219	RW600019184311	Prosna od Wyderki do Brzeźnicy	19
1220	RW600019184359	Prosna od Brzeźnicy do Strugi Kraszewickiej	19
1221	RW600019184399	Prosna od Strugi Kraszewickiej do Ołoboku	19
1222	RW60001918479	Prosna od Ołoboku do ujścia Kanału Bernardyńskiego	19
1223	RW600019184933	Prosna od Kanału Bernardyńskiego do Dopływu z Piątka Małego	19
1224	RW600019184999	Prosna od Dopływu z Piątka Małego do ujścia	19
1225	RW60001918525	Lutynia od Radowicy do Lubieszki	19
1226	RW60001918529	Lutynia od Lubieszki do ujścia	19
1227	RW600019185687	Mogilnica od Mogilnicy Wsch. do Rowu Kąkolewskiego	19
1228	RW6000191856899	Mogilnica od Rowu Kąkolewskiego do ujścia	19
1229	RW6000191878729	Czarna Woda od dopływu spod Chudobczyc do ujścia	19
1230	RW6000201831789	Pichna od Urszulinki do ujścia	20
1231	RW600020183235	Ner od Dobrzynki do Zalewki	20
1232	RW600020183271	Ner od Zalewki do Dopływu spod Łężek	20
1233	RW600020183275	Ner od Dopływu spod Łężek do Kanału Zbylczyckiego	20
1234	RW600020185499	Moskawa od Wielkiej do ujścia	20
1235	RW600020185749	Kopel od Głuszynki do ujścia	20
1236	RW60002018729	Sama od Kan. Przybrodzkiego do ujścia	20
1237	RW600020188151	Noteć od Dopływu z jeziora Lubotyń do Dopływu spod Sadlna	20
1238	RW60002018817999	Noteć od Dopływu spod Sadlna do wypływu z jeziora Gopło	20
1239	RW6000201881991	Noteć od wypływu z Jeziora Gopło do Starej Noteci	20
1240	RW6000201882912	Stara Noteć	20
1241	RW600020188479	Łobżonka od Jelonki do Orli	20
1242	RW6000201884899	Orla od jeziora Witosławskiego do ujścia	20
1243	RW6000201886299	Czernica od Białej do ujścia	20
1244	RW60002018865511	Gwda od Dołgi do wpływu do zbiornika Podgaje	20
1245	RW6000201886589	Plitnica od Kanału Sypniewskiego do ujścia	20
1246	RW6000201886599	Gwda od zapory Zbiornika Ptusza do Piławy	20
1247	RW60002018866899	Dobrzyca od Świerczyńca do ujścia	20
1248	RW600020188669	Piława od Zbiornika Nadarzyckiego do ujścia	20
1249	RW6000201886899	Głomia od dopływu z jeziora Zaleskiego do ujścia	20
1250	RW6000201886990	Radacznica	20
1251	RW6000201886999	Gwda od Piławy do ujścia	20
1252	RW6000201888533	Drawa od jeziora Krosino do Wilżnicy	20
1253	RW6000201888569	Stara Drawa	20
1254	RW600020188857	Drawa od Studzienicy do Drawicy	20
1255	RW600020188879	Drawa od Drawicy do Mierzęckiej Strugi	20
1256	RW6000201888899	Mierzęcka Struga od jeziora Wielgie do ujścia	20
1257	RW600020188929	Miała od Dopływu z Pęckowa do ujścia	20
1258	RW600021183311	Warta od Neru do Teleszyny	21
1259	RW600021183511	Warta od Teleszyny do Topca	21
1260	RW600021183519	Warta od Topca do Powy	21
1261	RW60002118399	Warta od Powy do Prosny	21
1262	RW60002118519	Warta od Prosny do Lutyni	21
1263	RW60002118539	Warta od Lutyni do Moskawy	21
1264	RW600021185539	Warta od Moskawy do Pyszącej	21

Lp.	Kod JCWP	Nazwa JCWP	Typ JCWP
1265	RW60002118573	Warta od Pyszącej do Kopli	21
1266	RW60002118579	Warta od Kopli do Cybiny	21
1267	RW600021185933	Warta od Cybiny do Różanego Potoku	21
1268	RW600021185991	Warta od Różanego Potoku do Dopływu z Uchorowa	21
1269	RW600021185999	Warta od Dopływu z Uchorowa do Wełny	21
1270	RW60002118719	Warta od Wełny do Samy	21
1271	RW60002118737	Warta od Samy do Ostrorogi	21
1272	RW60002118759	Warta od Ostrorogi do Kamionki	21
1273	RW60002118779	Warta od Kamionki do Obry	21
1274	RW60002118799	Warta od Obry do Noteci	21
1275	RW600021188739	Noteć od Gwdy do Kanału Romanowskiego	21
1276	RW60002118877	Noteć od Kanału Romanowskiego do Bukówki	21
1277	RW60002118879	Noteć od Bukówki do Drawy	21
1278	RW600021188931	Noteć od Drawy do Rudawy	21
1279	RW600021188971	Noteć od Rudawy do Kanału Goszczanowskiego	21
1280	RW600021188979	Noteć od Kanału Goszczanowskiego do Otoka	21
1281	RW60002118899	Noteć od Otoka do ujścia	21
1282	RW6000211899	Warta od Noteci do ujścia	21
1283	RW600023181572	Dopływ spod Radziechowic	23
1284	RW600023181589	Pisia	23
1285	RW600023182149	Kręcica	23
1286	RW60002318236	Ścichawka	23
1287	RW60002318269	Krasówka	23
1288	RW6000231832782	Dopływ spod Brudnówka	23
1289	RW6000231832892	Maciczny Rów (Dopływ z Byszewa)	23
1290	RW60002318332929	Dopływ z Zalesia	23
1291	RW6000231833439	Kiełbaska do Strugi Janiszewskiej	23
1292	RW600023183346	Dopływ z Małoszyny	23
1293	RW600023183348	Kiełbaska 2	23
1294	RW600023183389	Kan. Grójecki od wypływu z jeziora Lubstowskiego do ujścia	23
1295	RW60002318345299	Struga Biskupia do wpływu do jeziora Gosławskiego	23
1296	RW600023183512	Topiec	23
1297	RW600023183529	Powa	23
1298	RW6000231835329	Dopływ z Rychwała	23
1299	RW6000231835669	Bawół do Czarnej Strugi	23
1300	RW6000231835672	Dopływ z Orliny Dużej	23
1301	RW600023183632	Dopływ z Marcewka	23
1302	RW600023183679	Meszna do Strugi Bawół	23
1303	RW60002318392	Dopływ spod Wszembórza	23
1304	RW60002318414	Kanał Skomlin-Toplin	23
1305	RW60002318424	Niesób do Dopływu z Krążkowych	23
1306	RW600023184369	Struga Kraszewicka	23
1307	RW600023184469	Gniła Barycz	23
1308	RW60002318454	Kiełbaśnica	23
1309	RW600023184689	Pokrzywnica	23
1310	RW600023184956	Błotnica	23
1311	RW600023184996	Bartosz	23
1312	RW600023185649	Kania	23
1313	RW600023185658	Dopływ spod Bieżyna	23
1314	RW600023185674	Kanał Przysieka Stara	23
1315	RW600023186389	Dopływ z Gruntowic	23
1316	RW600023186589	Rudka	23
1317	RW600023186656	Dopływ z Pomorzan	23
1318	RW60002318666	Dopływ z jeziora Turostowo	23
1319	RW6000231871299	Samica Kierska	23
1320	RW60002318769	Kamionka	23
1321	RW60002318772	Dopływ ze Skrzydlewa	23
1322	RW6000231878728	Czarna Woda	23
1323	RW6000231883589	Dopływ z Władysławowa	23
1324	RW6000231883694	Dopływ z Jeziora Meszno	23
1325	RW600023188372	Dopływ spod Niedźwiad	23
1326	RW600023188392	Dopływ spod Sipior	23
1327	RW600023188512	Dopływ z Kaźmierzewa	23
1328	RW600023188532	Młynówka Borowska	23

Lp.	Kod JCWP	Nazwa JCWP	Typ JCWP
1329	RW600023188569	Margoninka	23
1330	RW600023188589	Bolemka	23
1331	RW6000231888969	Słopica	23
1332	RW600023188972	Kanał Goszczanowski	23
1333	RW600023188974	Stara Noteć	23
1334	RW60002318942	Bogdanka	23
1335	RW60002318944	Witna	23
1336	RW600023189652	Kanał Krępiński	23
1337	RW600023189688	Dopływ z polderu z Ługów Górzyckich	23
1338	RW6000241832899	Gnida od Kan. Łęka-Dobrogosty do ujścia	24
1339	RW600024183299	Ner od Kanału Zbylczyckiego do ujścia	24
1340	RW6000241833299	Rgilewka od Strugi Kiełczewskiej do ujścia	24
1341	RW6000241833499	Kiełbaska od Strugi Janiszewskiej do ujścia	24
1342	RW600024183569	Bawół od Czarnej Strugi do ujścia	24
1343	RW60002418369	Meszna od Strugi Bawół do ujścia	24
1344	RW60002418449	Ołobok od Niedźwiady do ujścia	24
1345	RW600024186531	Wełna od Lutomni do Dopływu poniżej jeziora Łęgowo	24
1346	RW600024186675	Mała Wełna od wypływu z jeziora Gorzuchowskiego do dopływu z Rejowca	24
1347	RW60002418699	Wełna od Dopływu poniżej jeziora Łęgowo do ujścia	24
1348	RW6000241878799	Obra od wypływu z jeziora Rybojadło do Paklicy	24
1349	RW6000241878939	Obra od Paklicy do wpływu do zbiornika Bledzew	24
1350	RW600024188351	Noteć od Jeziora Wolickiego do oddzielenia się Kan. Noteckiego w Antonowie	24
1351	RW6000241883699	Gąsawka od Jeziora Sobiejuskiego do ujścia	24
1352	RW600024188379	Noteć od Górnego Kanału Noteci do Kanału Bydgoskiego	24
1353	RW60002418849	Łobżonka od Orli do ujścia	24
1354	RW600024188519	Noteć od Kanału Bydgoskiego do Kcynki	24
1355	RW60002418859	Noteć od Kcynki do Gwdy	24
1356	RW600024188789	Bukówka od Dzierzążnej do ujścia	24
1357	RW600024188899	Drawa od Mierzęckiej Strugi do ujścia	24
1358	RW600024189633	Kanał Postomski od Lubniewki do Rudzianki	24
1359	RW600024189689	Racza Struga od dopływu z Czarnowa do ujścia	24
1360	RW60002418969	Kanał Postomski od Rudzianki do ujścia	24
1361	RW600025183383	Kan. Grójecki do wypływu z jeziora Lubstowskiego	25
1362	RW600025183459	Kanał Ślesiński do wypływu z jeziora Pątnowskiego	25
1363	RW600025183616	Dopływ z jeziora Kosewskiego	25
1364	RW600025185669	Kanał Wonieść	25
1365	RW60002518567299	Racocki Rów	25
1366	RW6000251857489	Głuszynka	25
1367	RW600025185925	Główna do zlewni zbiornika Kowalskiego	25
1368	RW600025186339	Wełna do Lutomni	25
1369	RW60002518649	Gołaniecka Struga	25
1370	RW6000251865299	Nielba	25
1371	RW6000251866539	Mała Wełna do wypływu z jeziora Gorzuchowskiego	25
1372	RW600025186699	Mała Wełna od dopływu z Rejowca do ujścia	25
1373	RW600025187249	Sama do Kanału Lubosińskiego	25
1374	RW600025187499	Osiecznica (Oszczynica)	25
1375	RW600025187789	Męcinka	25
1376	RW6000251878719	Obra od Kan. Dzwińskiego do Czarnej Wody	25
1377	RW6000251878759	Obra od Czarnej Wody do jeziora Rybojadło	25
1378	RW600025187889	Paklica	25
1379	RW60002518789529	Jeziorna	25
1380	RW600025188149	Dopływ z jeziora Skulskich	25
1381	RW6000251881745	Kanał Ostrowo-Gopło do wypływu z jeziora Ostrowskiego	25
1382	RW600025188299	Mała Noteć	25
1383	RW600025188339	Noteć od Małej Noteci do jeziora Wolickiego	25
1384	RW60002518836779	Gąsawka do wypływu z jeziora Sobiejuskiego	25
1385	RW600025188487	Orla od Jeziora Więcborskiego do wypływu z jeziora Witosławskiego	25
1386	RW6000251886139	Gwda do wpływu do jeziora Wielimie	25
1387	RW60002518861729	Gwda od wpływu do jeziora Wielimie do Dołgi	25
1388	RW6000251886245	Biała do jeziora Bielsko	25
1389	RW6000251886583	Plitnica do Kanału Sypniewskiego	25
1390	RW6000251886592	Rurzyca	25

Lp.	Kod JCWP	Nazwa JCWP	Typ JCWP
1391	RW6000251886669	Piława do zbiornika Nadarzyckiego	25
1392	RW60002518866869	Dopływ z jeziora Businowskiego Dużego	25
1393	RW600025188668849	Żydówka	25
1394	RW600025188668929	Zdbica	25
1395	RW60002518868679	Kocunia do jeziora Sławianowskiego	25
1396	RW6000251888513	Drawa do wypływu zjeziora Krosino	25
1397	RW6000251888537	Drawa od Wilżnicy do Studzienicy	25
1398	RW6000251888629	Dopływ z jeziora Dominikowskiego	25
1399	RW6000251888789	Płociczna od Runicy do ujścia	25
1400	RW6000251888893	Mierzęcka Struga do wypływu z jeziora Wielgie	25
1401	RW600025189629	Lubniewka	25
1402	RW600061811529	Warta do Bożego Stoku	6
1403	RW600061811549	Ordonka	6
1404	RW60006181189	Kamieniczka	6
1405	RW600061811949	Dopływ spod Choronia	6
1406	RW6000618132	Kucelinka	6
region wodny Dolnej Odry i Przymorza Zachodniego			
1407	RW6000017569	Kanał Luboński	26
1408	RW60000191259	Myśla od źródeł do wypływu z jeziora Myśliborskiego	19
1409	RW60000191272	Pręga	17
1410	RW600001912749	Myślański Kanał	17
1411	RW60000191276	Dopływ z jeziora Postnego	17
1412	RW600001912789	Olchowy Rów	17
1413	RW60000191289	Ścieniawica ze Zbiornika Buszowo [stawy hodowlane]	17
1414	RW600001912944	Kanał Sienicy	16
1415	RW60000191296	Dopływ z Cychr	17
1416	RW60000191729	Kanał Cedyński	26
1417	RW600001936	Dopływ z Łęgów Odrzańskich II	23
1418	RW600001976544	Dopływ spod Letnina	16
1419	RW60000197669	Ostrowica od jeziora Będgoszcz do ujścia	25
1420	RW6000019774	Dopływ z polderu Załom	23
1421	RW6000019776	Kanał Łąka	23
1422	RW6000019778	Kanał Komarowski	23
1423	RW60000198589	Kanał Rzepliński	23
1424	RW60000199529	Raduń	23
1425	RW6000019954	Kanał Policki	26
1426	RW6000019964	Dopływ spod Goleniowa	23
1427	RW6000019966	Dopływ z polderu Budzieńskiego	23
1428	RW6000019968	Dopływ z polderu Krępsko	23
1429	RW600003156	Kanał Śmieciowy	23
1430	RW60000317929	Kanał Torfowy	23
1431	RW60000416129	Lądkowski Kanał	23
1432	RW600004169	Kanał Liwia Łuża	22
1433	RW6000042759	Rega - zbiornik Rejowice	19
1434	RW600004296	Kanał Mrzeżyno II	23
1435	RW6000044855	Radew od wpływu do zbiornika Rosnowo do dopływu w Niedalinie	19
1436	RW60000456149	Dzierżęcinka z jeziorami Lubiatowo Pn i Pd	23
1437	RW600004569	Jamieński Nurt od jeziora Jamno do ujścia	22
1438	RW600004589	Kanał Szczuczy	22
1439	RW6000046876	Rów Wiekowski	17
1440	RW6000047149	Główница z jeziorami Kopań i Wicko	22
1441	RW600016193129	Marwicka Struga	16
1442	RW600016193276	Dopływ z Tywic	16
1443	RW600016193299	Tywa od dopływu z Tywic do ujścia	16
1444	RW60001619389	Omulna	16
1445	RW60001619729	Bukowa	16
1446	RW600016197652	Dopływ spod Myśliborek	16
1447	RW6000161976549	Stróżewski Rów	16
1448	RW6000161976569	Kanał Młyński	16
1449	RW600016197665	Ostrowica od źródeł do wypływu z jeziora Będgoszcz	16
1450	RW60001619766722	Dopływ z jeziora Glinno	16
1451	RW60001619766724	Dopływ spod Dobropola Gryfińskiego	16
1452	RW60001619849	Ina od źródeł do Stobnicy	16
1453	RW60001619852	Dopływ z Sierakowa	16

Lp.	Kod JCWP	Nazwa JCWP	Typ JCWP
1454	RW600016198549	Reczyca	16
1455	RW60001619856	Dopływ ze Sławęcina	16
1456	RW6000161985729	Dopływ z Piasecznika	16
1457	RW600016198574	Dopływ z Bralęcina	16
1458	RW600016198672	Mała Ina od źródeł do Dopływu spod Pomiętowa	16
1459	RW600016198692	Dopływ z Moskorzyna	16
1460	RW600016198834	Krępiel od źródeł do Kani	16
1461	RW600016198849	Sokola	16
1462	RW600016198869	Krępa	16
1463	RW600016198872	Dopływ spod Czarnkowa	16
1464	RW600016198874	Giełdnica	16
1465	RW600016198889	Pęzinka	16
1466	RW6000161989299	Małka	16
1467	RW60001717529	Konotop	17
1468	RW60001717562	Dopływ z Mielesznicy	17
1469	RW60001717564	Dopływ z Grzmiącej	17
1470	RW600017175684	Cybinka	17
1471	RW60001717672	Dopływ z Grądkowa Wielkiego	17
1472	RW60001717674	Dopływ z Bargowa	17
1473	RW60001717692	Dopływ spod Siedliska	17
1474	RW60001719114	Dopływ spod Szumiłowa	17
1475	RW60001719314	Pniewa	17
1476	RW60001719752	Parnica	17
1477	RW600017197692	Dopływ z Buczynowych Wąwozów	17
1478	RW600017197696	Niedźwiedzianka	17
1479	RW600017198949	Dopływ spod Zieleniewa	17
1480	RW600017198952	Dopływ poniżej Sowna	17
1481	RW600017198954	Dopływ z Rożnowa Nowogardzkiego	17
1482	RW600017198956	Wisełka	17
1483	RW600017198969	Wiśniówka	17
1484	RW600017198989	Dopływ spod Marszewa	17
1485	RW60001719929	Łarpia	17
1486	RW60001731129	Myśliborka z jeziorem Myśliborskim Wielkim	17
1487	RW6000173116	Karwia Struga	17
1488	RW60001731189	Karpina	17
1489	RW60001731192	Dopływ z polderu Niekłończyca	17
1490	RW6000173132	Łącki Rów	17
1491	RW60001731412	Dopływ spod Burowa	17
1492	RW600017314231	Stepnica do jeziora Lechickiego	17
1493	RW600017314233	Stepnica - jezioro Lechickie	17
1494	RW60001731429	Stepnica od jezora Lechickiego do ujścia	17
1495	RW600017314329	Dopływ z Węgorzy	17
1496	RW6000173144	Dopływ z Puszczy Goleniowskiej	17
1497	RW60001731452	Dopływ poniżej Babigoszczy	17
1498	RW60001731454	Dopływ spod Dzieszkowa	17
1499	RW6000173146	Świdnianka	17
1500	RW6000173148	Stara Struga	17
1501	RW6000173514	Szczuczyna	17
1502	RW6000173524	Wołczenica do Trzechelskiej Strugi	17
1503	RW6000173532	Skarchówka (Kanał Rarwino-Starchowo)	17
1504	RW600017353429	Stuchowska Struga	17
1505	RW6000173534499	Wołcza	17
1506	RW60001735369	Dopływ z polderu Wrzosowo	17
1507	RW60001735569	Lewińska Struga z jeziorem Czajcze i Koprowo	17
1508	RW6000174161269	Liwka	17
1509	RW600017416142	Dopływ z Chomętowa	17
1510	RW60001742138	Dopływ w Świdwinie	17
1511	RW6000174218	Dopływ z jeziora Oparzno	17
1512	RW6000174229129	Grądek	17
1513	RW6000174232	Klępnica (Kanał Klępnicko)	17
1514	RW60001742349	Łoźnica	17
1515	RW6000174244	Reska Węgorza do Golnicy	17
1516	RW60001742452	Dopływ z jeziora Przytoń	17
1517	RW60001742454	Dopływ z jeziora Konie	17

Lp.	Kod JCWP	Nazwa JCWP	Typ JCWP
1518	RW6000174248	Dopływ z Bonina	17
1519	RW6000174252	Dopływ z Strzmieli	17
1520	RW60001742556	Dopływ spod Policka	17
1521	RW60001742569	Piaskowa	17
1522	RW60001742669	Ukleja od wypływu z jeziora Okrzeja do Dobrzenicy	17
1523	RW60001742676	Łososnica	17
1524	RW600017426889	Sąpólna od źródeł do Dobrej	17
1525	RW60001742772	Dopływ ze Starkowa	17
1526	RW60001742829	Mołstowa od źródeł do Czernicy	17
1527	RW60001742832	Rzecznica	17
1528	RW60001742849	Pniewa	17
1529	RW6000174286	Wkra	17
1530	RW600017432149	Dopływ spod Gosławia	17
1531	RW6000174321699	Dębosznica	17
1532	RW6000174417	Parsęta od źródeł do Gęsiej	17
1533	RW60001744189	Gęsia	17
1534	RW6000174424	Perznica do dopływu ze Storkowa z jeziorami Wielatowo i Trzebiechowo	17
1535	RW6000174426	Radusza	17
1536	RW60001744289	Trzebiegoszcz	17
1537	RW6000174432	Rudy Rów (II)	17
1538	RW6000174436	Brzeźniczka	17
1539	RW6000174444	Bliska Struga	17
1540	RW60001744469	Odpust	17
1541	RW60001744489	Wogra	17
1542	RW6000174452	Bukowa	17
1543	RW6000174454	Dopływ spod Radzewa	17
1544	RW60001744569	Mogilica	17
1545	RW6000174472	Stara Parsęta	17
1546	RW60001744749	Topiel	17
1547	RW600017447649	Pokrzywnica do Ponika	17
1548	RW600017447669	Mielnica	17
1549	RW600017447689	Młynówka	17
1550	RW600017448349	Jatynia	17
1551	RW6000174483929	Bielica	17
1552	RW60001744869	Chotla	17
1553	RW60001744894	Żeleźna	17
1554	RW600017448969	Dopływ spod Warmina	17
1555	RW600017448989	Kościernica	17
1556	RW60001744929	Pysznica	17
1557	RW6000174494	Olszynka	17
1558	RW60001744952	Dopływ spod Karścina	17
1559	RW60001744969	Gościnka	17
1560	RW60001744972	Nieciecz	17
1561	RW6000174512	Dopływ spod Krzywej Góry	17
1562	RW600017452	Malechowska Struga	17
1563	RW6000174546	Czerwona do Łopieniczki z jeziorem Parnowskim	17
1564	RW600017456129	Strzeżenica	17
1565	RW6000174561869	Unieść do Polnicy	17
1566	RW600017456188	Rowianka	17
1567	RW60001745812	Dopływ z Święcina	17
1568	RW60001745814	Iwięcinka	17
1569	RW6000174619	Wieprza do Pokrzywny bez Pokrzywny	17
1570	RW6000174624	Pokrzywna do Kunicy	17
1571	RW6000174626	Korzyca	17
1572	RW6000174628	Ślizień	17
1573	RW6000174632	Dopływ ze Smólna	17
1574	RW60001746349	Broczynka	17
1575	RW60001746449	Studnica do Pierskiej Strugi z jeziorami Studzieniczno i Bobięcino Wielkie	17
1576	RW60001746452	Dopływ z Kamnicy	17
1577	RW6000174646	Świerzynka	17
1578	RW60001746474	Dopływ z Przytocka	17
1579	RW6000174648	Dzika	17

Lp.	Kod JCWP	Nazwa JCWP	Typ JCWP
1580	RW60001746514	Dopływ z jeziora Obłęskiego	17
1581	RW60001746529	Bystrzenica	17
1582	RW6000174654	Dopływ z jeziora Łętowskiego	17
1583	RW60001746592	Cierniak	17
1584	RW6000174669	Moszczenica	17
1585	RW60001746712	Wrześniczka	17
1586	RW60001746716	Pałowska Struga	17
1587	RW60001746729	Moszczeniczka	17
1588	RW60001746732	Pijawica	17
1589	RW60001746734	Jasienica	17
1590	RW6000174676	Stobnica	17
1591	RW6000174678	Krupianka	17
1592	RW60001746792	Łąkawica	17
1593	RW6000174682	Grabowa do Wielinki	17
1594	RW60001746832	Dopływ z jeziora Nidno (Długiego)	17
1595	RW60001746849	Grabówka	17
1596	RW60001746852	Jasienica	17
1597	RW60001746856	Białka	17
1598	RW60001746869	Bielawa	17
1599	RW60001746872	Świernica	17
1600	RW60001746889	Dąbrowa	17
1601	RW600017468922	Dopływ z Domosłowic	17
1602	RW6000174714149	Klasztorna i Świdnik	17
1603	RW600017471416	Struga Królewicka	17
1604	RW60001747163	Karwina do jeziora Modła	17
1605	RW600018191292	Kosa	18
1606	RW6000181912949	Sienica bez Kanału Sienica	18
1607	RW600018191298	Dopływ z Boleszkowic	18
1608	RW60001819169	Słubia	18
1609	RW600018191869	Kalica	18
1610	RW60001819192	Dopływ z Rynicy	18
1611	RW600018352549	Dopływ z jeziorem w Czarnogłowach	18
1612	RW60001835258	Dopływ spod Włodzisławia	18
1613	RW60001835269	Stawna	18
1614	RW6000184254	Jasienica	18
1615	RW6000184258	Czernica	18
1616	RW600018426892	Dopływ spod Brzozowa	18
1617	RW60001842732	Dopływ spod Komorowa	18
1618	RW600018427349	Potulina	18
1619	RW60001842749	Rekowa	18
1620	RW60001842852	Dopływ spod Starnina	18
1621	RW6000184434	Rudy Rów (I)	18
1622	RW6000184438	Dopływ spod Sadkowa	18
1623	RW60001844432	Dębnica do Brusnej z jeziorem Dębno	18
1624	RW60001844649	Liśnica do Leszczynki	18
1625	RW60001844829	Radew do Chocieli z jeziorem Kwiecko	18
1626	RW600018448329	Mszanka z jeziorem Nicemino	18
1627	RW60001844856	Dopływ w Niedalinie	18
1628	RW600019199899	Gunica od Rowu Wołczkowskiego do ujścia	19
1629	RW6000193149	Gowienica od dopływu z Puszczy Goleniowskiej do ujścia	19
1630	RW6000194219	Rega od dopływu spod Bystrzyny do Starej Regi	19
1631	RW60001942299	Stara Rega od Grądka do ujścia	19
1632	RW6000194249	Reska Węgorza od Golnicy do ujścia	19
1633	RW6000194269	Ukleja od Dobrzenicy do ujścia	19
1634	RW60001942799	Rega od zbiornika Rejowice do Mołstowej	19
1635	RW6000194289	Mołostowa od Czernicy do ujścia	19
1636	RW60001942993	Rega od Mołstowej do Zgniłej Regi	19
1637	RW6000194429	Perznica od dopływu ze Storkowa do ujścia	19
1638	RW6000194469	Liśnica od Leszczynki do ujścia	19
1639	RW60001944769	Pokrzywnica od Ponika do ujścia	19
1640	RW6000194479	Parsęta od Liśnicy do Radwi	19
1641	RW60001944899	Radew od dopływu w Niedalinie do ujścia	19
1642	RW60001944979	Parsęta od Radwi do Wielkiego Rowu	19
1643	RW6000194629	Pokrzywna od Kunicy do ujścia	19

Lp.	Kod JCWP	Nazwa JCWP	Typ JCWP
1644	RW6000194639	Wieprza od Pokrzywnej do Studnicy	19
1645	RW6000194649	Studnica od Pierskiej Strugi do ujścia	19
1646	RW60001946599	Wieprza od Studnicy do Moszczenicy	19
1647	RW60001946791	Wieprza od Moszczenicy do Łąkawicy	19
1648	RW600020191299	Myśla od wypływu z jeziora Myśliborskiego do ujścia	20
1649	RW6000201976919	Płonia od wypływu z jeziora Żelewo do Dopływu z Buczynowych Wąwozów	20
1650	RW600020197699	Płonia od dopływu z Buczynowych Wąwozów do ujścia do jeziora Dąbie	20
1651	RW60002019889	Krępiel od Kani do ujścia	20
1652	RW60002019897	Ina od Krępieli do Dopływu spod Marszewa, bez Dopływu spod Marszewa	20
1653	RW6000203529	Wołczenica od Trzechelskiej Strugi do ujścia	20
1654	RW6000204259	Rega od Starej Regi do Uklei	20
1655	RW600020426899	Sąpólna od Dobrej do ujścia	20
1656	RW60002042739	Rega od Uklei do zbiornika Rejowice	20
1657	RW6000204449	Dębnica od Brusnej do ujścia	20
1658	RW6000204459	Parsęta od Gęsiej do Liśnicy	20
1659	RW60002044835	Radew od Chocieli do zbiornika Rosnowo	20
1660	RW60002117999	Odra od Nysy Łużyckiej do Warty	21
1661	RW60002119199	Odra od Warty do Odry Zachodniej	21
1662	RW6000211971	Odra od Odry Zachodniej do Parnicy	21
1663	RW6000211999	Odra od Parnicy do ujścia	21
1664	RW60002242999	Rega od Zgniłej Regi do ujścia	22
1665	RW6000224329	Błotnica od jeziora Resko Przymorskie do ujścia	22
1666	RW60002244999	Parsęta od Wielkiego Rowu do ujścia	22
1667	RW6000224549	Czerwona od Łopieniczki do ujścia	22
1668	RW6000224592	Martwa Woda	22
1669	RW6000224699	Wieprza od Łąkawicy do ujścia	22
1670	RW60002247169	Potynia	22
1671	RW60002317649	Pliszka od źródeł do Konotopu	23
1672	RW6000231786	Ilanka od źródeł do Rzepi	23
1673	RW60002317872	Dopływ z jeziora Linie	23
1674	RW6000231788	Dopływ z jeziora Głębokiego	23
1675	RW60002317892	Kuźnicza Struga	23
1676	RW60002319147	Kurzyca	23
1677	RW60002319148	Dopływ spod Porzecza	23
1678	RW600023191859	Rurzyca od źródeł do Kalicy	23
1679	RW6000231934	Dopływ z Łęgów Odrzańskich I	23
1680	RW600023197651	Płonia od źródeł do Dopływu spod Myśliborek	23
1681	RW60002319766449	Dopływ z Babina	23
1682	RW60002319766729	Krzekna od źródeł do jeziora Będgoszcz	23
1683	RW6000231976674	Dopływ z Żabowa	23
1684	RW60002319769132	Dopływ spod Starego Czarnowa	23
1685	RW60002319772	Chełszcząca	23
1686	RW600023198582	Dopływ spod Koloni Kolin	23
1687	RW60002319868	Dopływ z Ziemomyśla	23
1688	RW60002319969	Krępa	23
1689	RW60002319988	Gunica do Rowu Wołczkowskiego z jeziora Świdwie	23
1690	RW60002331152	Dopływ z polderu Warnołęka	23
1691	RW60002331439	Gowienica do Dopływu z Puszczy Goleniowskiej	23
1692	RW6000233152	Dopływ z polderu Kopice	23
1693	RW60002331549	Kanał Czarnociński	23
1694	RW60002335289	Grzybnica	23
1695	RW600023353439	Świniec do Wołczy	23
1696	RW6000233534699	Niemica	23
1697	RW60002335529	Dopływ z Wielkich Peł	23
1698	RW600023416149	Liwia	23
1699	RW600023421369	Rega do dopływu spod Bystrzyny	23
1700	RW6000234216	Dopływ z Klępczewa	23
1701	RW600023427549	Gardominka	23
1702	RW60002342789	Lubieszowa	23
1703	RW600023427929	Otoczka	23
1704	RW60002342794	Lubosiel	23

Lp.	Kod JCWP	Nazwa JCWP	Typ JCWP
1705	RW60002342889	Brodziec	23
1706	RW60002342929	Sarnia	23
1707	RW60002342994	Zgniła Rega	23
1708	RW600023432129	Stara Rega	23
1709	RW600023432189	Błotnica z jeziorem Kamienica	23
1710	RW60002344889	Czarna	23
1711	RW60002344892	Kłosówka	23
1712	RW6000234498	Wielki Rów	23
1713	RW6000234561452	Wyszewka	23
1714	RW60002345616	Kanał Łabusz	23
1715	RW60002346569	Ścięgnica	23
1716	RW60002346589	Reknica	23
1717	RW60002417699	Pliszka od Konotopu do ujścia	24
1718	RW60002417899	Ilanka od Rzepi do ujścia	24
1719	RW60002419189	Rurzyca od Kalicy do ujścia	24
1720	RW60002419855	Ina od Dopływu spod Jarostowa do Dopływu ze Sławęcina,bez Dopływu ze Sławęcina	24
1721	RW600024198699	Mała Ina od Dopływu spod Pomiętowa do ujścia	24
1722	RW6000241987	Ina od dopływu ze Sławęcina do Krępieli, bez Krępieli	24
1723	RW60002419899	Ina od Dopływu spod Marszewa do ujścia	24
1724	RW60002435349	Świniec od Wołczy do Zal. Kamieńskiego	24
1725	RW600024456189	Unieść od Polnicy do ujścia	24
1726	RW60002446891	Grabowa od Wielinki do dopływu z polderu Rusko-Darłowo	24
1727	RW600025193275	Tywa od źródeł do Dopływu z Tywic	25
1728	RW600025197659	Płonia od Dopływu spod Myśliborek do jeziora Miedwie	25
1729	RW600025197672	Gowienica	25
1730	RW600025197679	Płonia na jezioro Miedwie z Miedwinką i dopływ z Bielkowa	25
1731	RW6000251976911	Płonia od jeziora Miedwie do wypływu z jeziora Żelewo	25
1732	RW60002519829	Kanał Iny	25
1733	RW600025422919	Stara Rega do Grądka	25
1734	RW600025424699	Brzeźnicka Węgorza	25
1735	RW60002542655	Ukleja do wypływu z jeziora Okrzeja	25

Tabela 3. Wykaz JCWP jeziornych

lp.	kod JCWP	nazwa JCWP	typ JCWP
region wodny Środkowej Odry			
1	LW10001	Krzyckie Wielkie	3b
2	LW10002	Sławskie	3b
3	LW10007	Tarnowskie Duże	3b
4	LW10015	Rudno	3b
5	LW10017	Dominickie	2a
6	LW10018	Wielkie	3b
7	LW10022	Przemęckie Północne	3b
8	LW10025	Lgińsko	3a
9	LW10029	Białe-Miałkie	3a
10	LW10031	Przemęckie Zachodnie	3b
11	LW10032	Przemęckie Środkowe	3b
12	LW10033	Lubinieckie	3b
13	LW10034	Wojnowskie Wschodnie	3b
14	LW10035	Wojnowskie Zachodnie	3b
15	LW10038	Niesłysz	2a
16	LW10039	Wilkowskie	2a
17	LW10051	Bytnickie	3b
18	LW10052	Głębokie	3b
19	LW10058	Bronków	3b
20	LW10059	Borak	3a
21	LW10060	Brody	3b
22	LW10062	Jańsko	3b
23	LW30740	Koskowickie	3b
24	LW30742	Kunickie	2b
region wodny Warty			
25	LW10084	Mąkolno	3b
26	LW10086	Lubstowskie	3b
27	LW10088	Ślesińskie	3a

lp.	kod JCWP	nazwa JCWP	typ JCWP
28	LW10089	Wąsowsko-Mikorzyńskie	3a
29	LW10090	Pątnowskie	3b
30	LW10091	Licheńskie	3b
31	LW10094	Gosławskie	3b
32	LW10097	Głodowskie	3b
33	LW10099	Kosewskie	3b
34	LW10101	Powidzkie Male	3b
35	LW10102	Powidzkie	2a
36	LW10105	Grzymisławskie	3b
37	LW10112	Świerczynskie Wielkie	3b
38	LW10113	Łoniewskie	3b
39	LW10117	Wojnowickie	3b
40	LW10119	Jezierzyckie	3b
41	LW10120	Wonieść	3a
42	LW10121	Ostrowieczno	3b
43	LW10123	Dolskie Wielkie	3b
44	LW10124	Cichowo	3a
45	LW10125	Mórka	3b
46	LW10129	Zbęchy	3a
47	LW10130	Luboszek	3b
48	LW10131	Lubosz Wielki	2a
49	LW10132	Pniewskie	3b
50	LW10133	Strykowskie	3b
51	LW10134	Niepruszewskie	3b
52	LW10137	Witobelskie	3b
53	LW10138	Łódzko-Dymaczewskie	3b
54	LW10141	Góreckie	2a
55	LW10144	Raczyńskie	3b
56	LW10147	Jeziory Wielkie	3b
57	LW10148	Bnińskie	3b
58	LW10149	Kórnickie	3b
59	LW10150	Skrzynki Duże	3b
60	LW10156	Swarzędzkie	3b
61	LW10157	Lednica	2a
62	LW10161	Stęszewsko-Kołatkowskie	3a
63	LW10175	Wierzbiczańskie	3a
64	LW10185	Piotrowskie	3b
65	LW10193	Zioło	3a
66	LW10195	Kołdrąbskie	2a
67	LW10198	Dziadkowskie	3b
68	LW10200	Rogowskie	3b
69	LW10203	Wolskie	3a
70	LW10204	Tonowskie	3b
71	LW10206	Łęknińskie	3b
72	LW10207	Bracholińskie	3b
73	LW10208	Stępuchowskie	3b
74	LW10210	Rgielskie	3a
75	LW10212	Grylewskie	3b
76	LW10215	Czeszewskie	3b
77	LW10216	Kobyleckie	3a
78	LW10217	Durowskie	3a
79	LW10218	Łęgowskie	3b
80	LW10221	Prusieckie	3a
81	LW10227	Kaliszańskie	2a
82	LW10232	Kłeckie	3a
83	LW10234	Łopienno Południowe	3a
84	LW10235	Gorzuchowskie	3b
85	LW10241	Skockie	3b
86	LW10245	Włókna	3b
87	LW10248	Maciejak	3b
88	LW10249	Budziszewskie	3a
89	LW10251	Rogoźno	3b
90	LW10253	Kierskie	3a
91	LW10255	Lusowskie	3a
92	LW10256	Buszewskie	3a

lp.	kod JCWP	nazwa JCWP	typ JCWP
93	LW10257	Lubosińskie Północne	3b
94	LW10258	Bytyńskie	3b
95	LW10259	Pamiątkowskie	3b
96	LW10266	Krzymień	2a
97	LW10267	Chojno	2b
98	LW10273	Chrzypskie	3a
99	LW10274	Białokowskie	3a
100	LW10276	Wielkie	2a
101	LW10279	Kuchenne	2a
102	LW10285	Lutomskie	3a
103	LW10286	Kubek	3b
104	LW10287	Jaroszewskie	2a
105	LW10288	Lichwińskie	3b
106	LW10292	Śremskie	2a
107	LW10294	Kłosowskie	3b
108	LW10295	Barlin	3b
109	LW10298	Bielskie	3a
110	LW10301	Ławickie	2a
111	LW10315	Gorzyńskie	3a
112	LW10317	Tuczno	3a
113	LW10320	Wielkie	3b
114	LW10321	Muchocińskie	2a
115	LW10327	Szarcz	2a
116	LW10329	Białe	3a
117	LW10332	Lubikowskie	3a
118	LW10333	Rokitno	3b
119	LW10337	Wolsztyńskie	3b
120	LW10338	Berzyńskie	3b
121	LW10339	Obrzańskie	3b
122	LW10342	Wielkowiejskie	3b
123	LW10344	Chobienickie	3b
124	LW10345	Grójeckie	3b
125	LW10346	Kuźnickie	2a
126	LW10349	Zbąszyńskie	3b
127	LW10350	Lutol	3b
128	LW10353	Wielkie	3b
129	LW10354	Konin	2b
130	LW10358	Rybojadło	3b
131	LW10359	Pszczewskie	3a
132	LW10360	Chłop	3a
133	LW10362	Wędromierz	3a
134	LW10374	Paklicko Wielkie	3a
135	LW10377	Bukowieckie	3b
136	LW10378	Głębokie	2a
137	LW10380	Buszno	2a
138	LW10381	Kursko	3b
139	LW10382	Długie	3a
140	LW10383	Chycina	3a
141	LW10387	Przedecz	3b
142	LW10389	Modzerowskie	3b
143	LW10390	Brdowskie	3b
144	LW10391	Lubotyń	2a
145	LW10393	Skulskie	3a
146	LW10394	Skulska Wieś	3a
147	LW10396	Gopło	3a
148	LW10398	Budzisławskie	2a
149	LW10400	Suszewskie	3a
150	LW10401	Wilczyńskie	3a
151	LW10402	Kownackie	3a
152	LW10404	Ostrowskie	3a
153	LW10408	Szarlej	3b
154	LW10409	Niedzięgiel	2a
155	LW10416	Kamienieckie	3a
156	LW10423	Wiecanowskie	3b
157	LW10424	Mogileńskie	3b

lp.	kod JCWP	nazwa JCWP	typ JCWP
158	LW10425	Ostrowickie	2a
159	LW10429	Popielewskie	3a
160	LW10430	Szydłowskie	3a
161	LW10433	Pakoskie Południowe	3a
162	LW10436	Pakoskie Północne	3a
163	LW10437	Mielno	3b
164	LW10438	Tuczno	3a
165	LW10443	Wolickie	3a
166	LW10444	Chomiąskie	2a
167	LW10445	Foluskie	3a
168	LW10447	Ostrowieckie	3a
169	LW10448	Kierzkowskie	3a
170	LW10450	Jezuickie	3b
171	LW10453	Oćwieckie Wschodnie	3a
172	LW10454	Oćwieckie Zachodnie	3a
173	LW10455	Gąsawskie	3a
174	LW10457	Biskupińskie	3a
175	LW10459	Weneckie Wschodnie	3b
176	LW10460	Weneckie Zachodnie	3a
177	LW10461	Skarbińskie	3a
178	LW10462	Żnińskie Małe	3b
179	LW10463	Żnińskie Duże	3b
180	LW10464	Dobrylewskie	3b
181	LW10465	Sobiejuskie	3a
182	LW10468	Wąsowskie	3a
183	LW10469	Żędowskie	3a
184	LW10475	Wieleckie	3b
185	LW10480	Juchacz	3b
186	LW10484	Falmierowskie	2a
187	LW10486	Zakrzewskie	3b
188	LW10492	Stryjewskie	3a
189	LW10501	Więcborskie	3a
190	LW10503	Runowskie Duże	3b
191	LW10504	Czarmuńskie	3b
192	LW10508	Witosławskie	3a
193	LW10511	Laskowskie	3b
194	LW10514	Margonińskie	3a
195	LW10517	Chodzieskie	3b
196	LW10518	Studnica	3a
197	LW10520	Wierzchowo	2a
198	LW10527	Spore	2b
199	LW10528	Wielimie	3b
200	LW10529	Ciemino	1a
201	LW10532	Radacz	3b
202	LW10533	Trzesiecko	3b
203	LW10537	Wilczkowo	3b
204	LW10539	Dębno	2a
205	LW10543	Dołgie	3a
206	LW10545	Cieszęcino	3a
207	LW10548	Bielsko	3a
208	LW10552	Rychnowskie	2a
209	LW10555	Człuchowskie Urzędowe	3a
210	LW10556	Wieldządz	3b
211	LW10557	Żuczek	3a
212	LW10569	Remierzewo	3a
213	LW10570	Przełęg	3b
214	LW10571	Kniewo	3b
215	LW10574	Krępsko Długie	3a
216	LW10576	Krępsko Górne	3a
217	LW10577	Krępsko Średnie	3a
218	LW10579	Komorze	2a
219	LW10581	Lubicko Wielkie	2a
220	LW10582	Brody	3a
221	LW10583	Strzeszyno	3a
222	LW10590	Pile	2a

lp.	kod JCWP	nazwa JCWP	typ JCWP
223	LW10594	Śmiadowo	1a
224	LW10595	Dołgie	3b
225	LW10597	Niewlino	3a
226	LW10605	Kaleńskie	1a
227	LW10606	Krzemno	1a
228	LW10615	Businowskie Duże	3a
229	LW10619	Lubańskie	3a
230	LW10621	Betyń	2a
231	LW10627	Drzewoszewo	3b
232	LW10634	Raduń	3a
233	LW10636	Zamkowe	2a
234	LW10639	Dobre	3b
235	LW10640	Zdbiczno	3a
236	LW10642	Łubianka	2a
237	LW10650	Zaleskie	3a
238	LW10653	Borówno	3a
239	LW10656	Wielkie	3a
240	LW10662	Wapińskie	3a
241	LW10672	Miejskie	3b
242	LW10675	Długie	3b
243	LW10676	Straduńskie	3b
244	LW10681	Prosino	3b
245	LW10682	Żerdno	3a
246	LW10684	Drawsko	2a
247	LW10685	Pławno	3b
248	LW10689	Czaplino	2a
249	LW10694	Krosino	3a
250	LW10695	Wilczkowo	2a
251	LW10699	Wąsosze	3b
252	LW10705	Ostrowiec	3b
253	LW10706	Dołgie	3b
254	LW10708	Siecino	2a
255	LW10716	Okunino	2a
256	LW10717	Lubie	3a
257	LW10721	Jelenie	2a
258	LW10723	Kańsko	3b
259	LW10726	Wielkie Dąbie	3b
260	LW10732	Głębokie	3a
261	LW10736	Trzebuń	3a
262	LW10738	Giżno	3a
263	LW10743	Mąkowarskie	3a
264	LW10744	Rudno	3b
265	LW10745	Dubie Południowe	3a
266	LW10750	Szerokie	2a
267	LW10751	Krzywe Dębsko	3a
268	LW10752	Dominikowo Duże	3a
269	LW10760	Nowa Korytnica	3b
270	LW10769	Radęcino	3a
271	LW10772	Liptowskie	2a
272	LW10774	Tuczno	3a
273	LW10781	Sitno	3b
274	LW10782	Płociczno	3b
275	LW10785	Piaseczno Duże	1a
276	LW10786	Marta	3a
277	LW10787	Ostrowiec	3a
278	LW10792	Załom Wielki	3a
279	LW10797	Chłopowo	2a
280	LW10802	Osiek z Ogardzką Odnogą	3a
281	LW10804	Lipie	2a
282	LW10805	Słowa	3a
283	LW10808	Ostrowica	3a
284	LW10809	Bierzwnik	2a
285	LW10814	Bukowskie	3a
286	LW10817	Kosino	3a
287	LW10818	Starzyce	3b

lp.	kod JCWP	nazwa JCWP	typ JCWP
288	LW10821	Przytoczno	3a
289	LW10827	Niesobia	3a
290	LW10828	Piaseczno	1a
291	LW10831	Wielgie	3b
292	LW10835	Słowie	2a
293	LW10846	Zamieć	2a
294	LW10851	Lubiewo	3a
295	LW10857	Kruteckie	3b
296	LW10858	Białe	3b
297	LW10867	Lubowo	3b
298	LW10869	Rąpińskie	3b
299	LW10875	Lubiatówka	3b
300	LW10876	Solecko	2b
301	LW10877	Łąkie	3a
302	LW10878	Gostomie	3a
303	LW10882	Wielgie	3b
304	LW10892	Lubie	3a
305	LW10896	Chłop	3a
306	LW10908	Wielkie	3a
307	LW10910	Lubniewsko	3a
308	LW10911	Lubiąż	3a
309	LW10929	Radachowskie	3b
region wodny Dolnej Odry i Przymorza Zachodniego			
310	LW10064	Malcz	3b
311	LW10066	Trześniowskie	2a
312	LW10067	Łagowskie	3a
313	LW10070	Wielicko	3b
314	LW10934	Wądół	2a
315	LW10936	Będzin	3a
316	LW10937	Karskie Wielkie	2a
317	LW10941	Rokitno	3b
318	LW10943	Sulimierskie	3b
319	LW10944	Łubie	3b
320	LW10945	Renickie	3b
321	LW10946	Myśliborskie	3a
322	LW10950	Chłop	2a
323	LW10954	Sitno Wielkie	3a
324	LW10957	Jezierzyca	3a
325	LW10958	Dobropolskie-Golenickie	3a
326	LW10959	Czernikowskie	2a
327	LW10966	Kozie	3b
328	LW10967	Postne	3b
329	LW10968	Marwicko	3a
330	LW10972	Ostrowiec	3b
331	LW10982	Narost	3a
332	LW10983	Morzycko	2a
333	LW10995	Jeleńskie	3a
334	LW10996	Mętno	3b
335	LW10999	Ostrów	3b
336	LW11000	Kiełbicze	3b
337	LW11008	Strzeszowskie	2a
338	LW11010	Dołgie	3b
339	LW11012	Długie	3b
340	LW11014	Dłużec	3a
341	LW11020	Wełtyńskie	3b
342	LW11025	Barlineckie	2a
343	LW11028	Płoń	3b
344	LW11034	Miedwie	2a
345	LW11036	Piaseczno	3a
346	LW11041	Będgoszcz	3a
347	LW11043	Binowskie	2b
348	LW11044	Glinna	2a
349	LW11045	Żelewo	3b
350	LW11048	Wierzchucice	3b
351	LW11051	Ińsko	2a

lp.	kod JCWP	nazwa JCWP	typ JCWP
352	LW11052	Krzemień	3a
353	LW11053	Wisola	3a
354	LW11059	Raduń	3a
355	LW11061	Klukom	2a
356	LW11070	Korytowo	3b
357	LW11072	Sierakowo	3a
358	LW11081	Pełcz	2a
359	LW11089	Gardzko	2a
360	LW11090	Kamienny Most	3b
361	LW11091	Chociwel	3b
362	LW11095	Marianowskie	3a
363	LW11097	Szadzko	3b
364	LW11101	Piasno	3b
365	LW11103	Świdwie	3b
366	LW20785	Myśliborskie Wielkie	3b
367	LW20790	Lechickie	3b
368	LW20792	Nowogardzkie	2a
369	LW20793	Przybiernowskie	3b
370	LW20794	Ostrowo	3b
371	LW20795	Piaski	3b
372	LW20798	Okonie	3b
373	LW20802	Czajcze	3b
374	LW20805	Domysłowskie	3b
375	LW20807	Koprowo	4
376	LW20809	Liwia Łuża	4
377	LW20810	Resko	2b
378	LW20811	Klęckie	2a
379	LW20812	Bystrzyno Wielkie	3b
380	LW20813	Bystrzyno Małe	2b
381	LW20817	Oparzno	3b
382	LW20818	Dołgie	3a
383	LW20820	Zarańsko	2a
384	LW20824	Gągnowo	3b
385	LW20827	Przytoń	2a
386	LW20832	Klępnickie	3b
387	LW20834	Węgorzyńskie	3b
388	LW20837	Zajezierze	3a
389	LW20843	Ostrowiec	3b
390	LW20845	Bucierz	3a
391	LW20846	Czaple	3a
392	LW20848	Brzeźnia	3b
393	LW20849	Żabice	3b
394	LW20853	Dłusko	3b
395	LW20854	Woświn	2a
396	LW20855	Mielno	3b
397	LW20856	Sambórz Duży	3b
398	LW20857	Okrzeja	3b
399	LW20865	Resko Przymorskie	4
400	LW20867	Kamienica	3a
401	LW20870	Wielatowo	1b
402	LW20871	Trzebiechowo	3b
403	LW20879	Dębno	3a
404	LW20887	Bobięcińskie Wielkie	1a
405	LW20895	Kwiecko	3b
406	LW20896	Kamienno	2a
407	LW20899	Chlewo	1a
408	LW20902	Nicemino	1b
409	LW20904	Jamno	4
410	LW20905	Parnowskie	2b
411	LW20909	Lubiatowo Północne	3b
412	LW20910	Lubiatowo Południowe	3b
413	LW20912	Bukowo	4
414	LW20926	Skąpe	1a
415	LW20931	Studzieniczno	3a
416	LW20935	Koscielne	1a

lp.	kod JCWP	nazwa JCWP	typ JCWP
417	LW20942	Obłęże	3a
418	LW20943	Łętowskie	2b
419	LW20950	Kopań	4
420	LW20951	Wicko	4
421	LW90084	Modła	3b
422	LW90329	Dąbie	3b

Tabela 4. Wykaz JCWP przejściowych

lp.	kod JCWP	nazwa JCWP	typ JCWP
region wodny Dolnej Odry i Przymorza Zachodniego			
1	TWVWB6	Ujście Dziwny	TWV
2	TWIWB9	Zalew Kamieński	TWI
3	TWIWB8	Zalew Szczeciński	TWI
4	TWVWB7	Ujście Świny	TWV

Tabela 5. Wykaz JCWP przejściowych

lp.	kod JCWP	nazwa JCWP	typ JCWP
region wodny Dolnej Odry i Przymorza Zachodniego			
1	CWIIIWB9	Dziwna - Świna	CWIII
2	CWIIWB8	Sarbinowo - Dziwna	CWII
3	CWIIIWB7	Jarosławiec - Sarbinowo	CWIII
4	CWIIWB6W	Rowy - Jarosławiec Zachód	CWII

Na obszarze dorzecza Odry wyznaczonych jest obecnie:

- 1 735 JCW rzecznych,
- 4 JCW przejściowych,
- 4 JCW przybrzeżnych,
- 422 JCW jeziornych.

W wykazie JCWP jeziornych uwzględniono dwa jeziora (o powierzchni przekraczającej 50 ha), które nie były uwzględnione w wykazie ujętym w pierwszym planie gospodarowania wodami na obszarze dorzecza Odry: LW10511 Laskowskie oraz LW20805 Domysłowskie.

W tabeli 6 przedstawiono długość JCWP rzecznych na obszarze dorzecza Odry z uwzględnieniem ich statusu, natomiast w tabeli 7 przedstawiono zestawienie liczy JCWP jeziornych na obszarze dorzecza Odry z uwzględnieniem powierzchni. Graficznie odwzorowanie JCWP na obszarze dorzecza Odry przedstawiono w rysunku 2.

Tabela 6. Długość JCWP rzecznych rzek na obszarze dorzecza Odry z uwzględnieniem ich statusu

status JCWP	długość [km]
naturalne	22 802,08
SCW	839,14
SZCW	17 923,45
razem	41 564,67

Tabela 7. Zestawienie liczby JCWP jeziornych na obszarze dorzecza Odry z uwzględnieniem ich powierzchni

powierzchnia [km^2]	liczba JCWP jeziornych
<0,5	29
0,5-1	209
1-10	175
10-100	9
razem	422

Opracowanie typologii jest podstawowym krokiem na drodze do ustalenia oceny i klasyfikacji stanu ekologicznego wód. Ze względu na różnorodność naturalnych warunków środowiskowych, które mają wpływ na występowanie organizmów wodnych, konieczne jest wydzielenie różnych typów wód, które w warunkach niezakłóconych działalnością człowieka charakteryzują się odrębnymi cechami biologicznymi i będą stanowić wzorzec do określenia stopnia odchylenia przy ocenie stanu ekologicznego wód. Warunki środowiskowe wynikają z takich czynników jak: położenie geograficzne, wysokość bezwzględna, geologia i morfologia terenu.

W zakresie prac związanych z ustalaniem typów części wód posługiwać się można systemem A lub systemem B. W Polsce typy wód powierzchniowych wyznaczano na podstawie systemu A uzupełnionego o wybrane parametry systemu B.

Obszar dorzecza Odry leży w obrębie 4 ekoregionów: Karpat, Równin Wschodnich, Równin Centralnych i Wyżyn Centralnych. Odwzorowanie położenia granic ekoregionów na obszarze dorzecza Odry przedstawia rysunek 3.

Typy JCWP rzecznych zostały ustalone przy zastosowaniu systemu A. Przy czym stosowanie systemu A zróżnicowano według właściwych ekoregionów. W zakresie ustalenia typologii rzek przeanalizowano następujące parametry: wielkość powierzchni zlewni cieków, wysokość nad poziomem morza oraz typ podłoża.

Wyniki wyznaczania typów dla rzek na obszarze dorzecza Odry przedstawiono w tabeli 8. Typy JCWP rzecznych na obszarze dorzecza Odra przedstawia rysunek 4.

Tabela 8. Typy dla rzek na obszarze dorzecza Odry

typ	opis	wielkość zlewni [km^2]	wysokość [m n.p.m]	liczba JCWPJ CWP
0	typ nieokreślony – kanały i zbiorniki zaporowe	-	-	96
3	potok sudecki	10-100	>800	7
4	potok wyżynny krzemianowy z substratem gruboziarnistym – zachodni	10-100	200-800	109
5	potok wyżynny krzemianowy z substratem drobnoziarnistym – zachodni	10-100	200-800	11
6	potok wyżynny węglanowy z substratem drobnoziarnistym na lessach i lessopodobnych	10-100	200-800	48
7	potok wyżynny węglanowy z substratem gruboziarnistym na skałach węglanowych	10-100	200-800	9
8	mała rzeka wyżynna krzemianowa – zachodnia	100-1000	200-800	24
9	mała rzeka wyżynna węglanowa	100-1000	200-800	6
10	średnia rzeka wyżynna – zachodnia	1000-10000	200-800	2
12	potok fliszowy	10-100	200-800	3
14	mała rzeka fliszowa	100-1000	200-800	1
16	potok nizinny lessowy lub gliniasty	10-100	<200	201
17	potok nizinny piaszczysty na utworach staroglacjalnych	10-100	<200	646
18	potok nizinny żwirowy	10-100	<200	143
19	rzeka nizinna piaszczysto – gliniasta	100-10000	<200	120
20	rzeka nizinna żwirowa	100-10000	<200	57
21	wielka rzeka nizinna	>10 000	<200	36
22	rzeka przyujściowa pod wpływem wód słonych	niezróżnicowane wielkościowo	<200	7
cieki, których funkcjonowanie ekologiczne jest niezależne od ekoregionów				
23	potok lub strumień na obszarze będącym pod wpływem procesów torfotwórczych	-	-	121
24	małe i średnie rzeki na obszarze będącym pod wpływem procesów torfotwórczych	-	-	37
25	cieki łączące jeziora	-	-	51

Typologia abiotyczna jezior została ustalona na podstawie analizy pełnych danych dla 749 jezior w Polsce. Wydzielenia klas dla poszczególnych parametrów dokonano na podstawie analizy rozkładu danych oraz analizy korelacji tych parametrów. Oprócz omówionych powyżej kryteriów abiotycznych typologii, w toku prac przeanalizowano również szereg parametrów dodatkowych, mających znaczenie weryfikujące, jak kategoria podatności zbiornika na degradację, klasa czystości wody, czy podstawowe wskaźniki chemiczne. Parametry te były pomocne przy ustaleniu, czy pewne budzące wątpliwości wartości parametrów typologii, jak niski odczyn, wysokie przewodnictwo czy zasadowość, wynikają z naturalnych uwarunkowań danego ekosystemu (jego typu) czy raczej mogą być wynikiem wpływu antropogenicznego i powinny zostać pominięte. W sumie na podstawie kombinacji przyjętych klas wybranych parametrów wydzielono siedem typów podstawowych jezior, dodatkowo podzielonych na podtypy pod względem stratyfikacji termicznej wód.

Wyniki wyznaczania typów jezior na obszarze dorzecza Odry przedstawiono w tabeli 9. Typy JCWP jeziornych na obszarze dorzecza Odra przedstawia rysunek 5.

Tabela 9. Typy jezior na obszarze dorzecza Odry

typ	opis	liczba JCWP
1a	jezioro o niskiej zawartości wapnia, stratyfikowane na Niżu Środkowopolskim	10
1b	jezioro o niskiej zawartości wapnia, niestratyfikowane na Niżu Środkowopolskim	2
2a	jezioro o wysokiej zawartości wapnia, o małym wypływie zlewni, stratyfikowane na Niżu Środkowopolskim	68
2b	jezioro o wysokiej zawartości wapnia, o małym wypływie zlewni, niestratyfikowane na Niżu Środkowopolskim	10
3a	jezioro o wysokiej zawartości wapnia, o dużym wypływie zlewni, stratyfikowane na Niżu Środkowopolskim	141
3b	jezioro o wysokiej zawartości wapnia, o dużym wypływie zlewni, niestratyfikowane na Niżu Środkowopolskim	184
4	jezioro przymorskie, pod wpływem wód słonych na Niżu Środkowopolskim	7

Przy określaniu typów wód przejściowych wzięto pod uwagę dwa zasadnicze parametry abiotyczne, tj. zasolenie, pływy oraz parametry dodatkowe określające warunki hydromorfologiczne.

W granicach polskiej strefy Bałtyku na obszarze dorzecza Odry wyróżniono dwa typy wód przejściowych.

Wyniki wyznaczania typów wód przejściowych na obszarze dorzecza Odry przedstawiono w tabeli 10.

Tabela 10. Typy wód przejściowych na obszarze dorzecza Odry

typ	opis	liczba JCWP
TWI	lagunowy z substratem mułowym i piaszczystym	2
TWV	ujściowy z substratem piaszczystym	2

Przy określaniu typów wód przybrzeżnych wzięto pod uwagę dwa zasadnicze parametry abiotyczne, tj. zasolenie, głębokość oraz parametry dodatkowe określające warunki hydromorfologiczne.

W granicach polskiej strefy Bałtyku na obszarze dorzecza Odry wyróżniono dwa typy wód przybrzeżnych. Wyniki wyznaczania typów wód przybrzeżnych na obszarze dorzecza Odry przedstawiono w tabeli 11.

Tabela 11. Typy wód przybrzeżnych na obszarze dorzecza Odry

typ	opis	liczba JCWP
CWII	otwarte wybrzeże z klifami i substratem piaszczystym	2
CWIII	otwarte wybrzeże z substratem piaszczystym z brzegiem wydmowym	2

Odwzorowanie położenia typów JCWP przybrzeżnych i przejściowych na obszarze dorzecza Odry przedstawiono na rysunku 6.

Rysunek 2. Graficzne odwzorowanie JCWP na obszarze dorzecza Odry

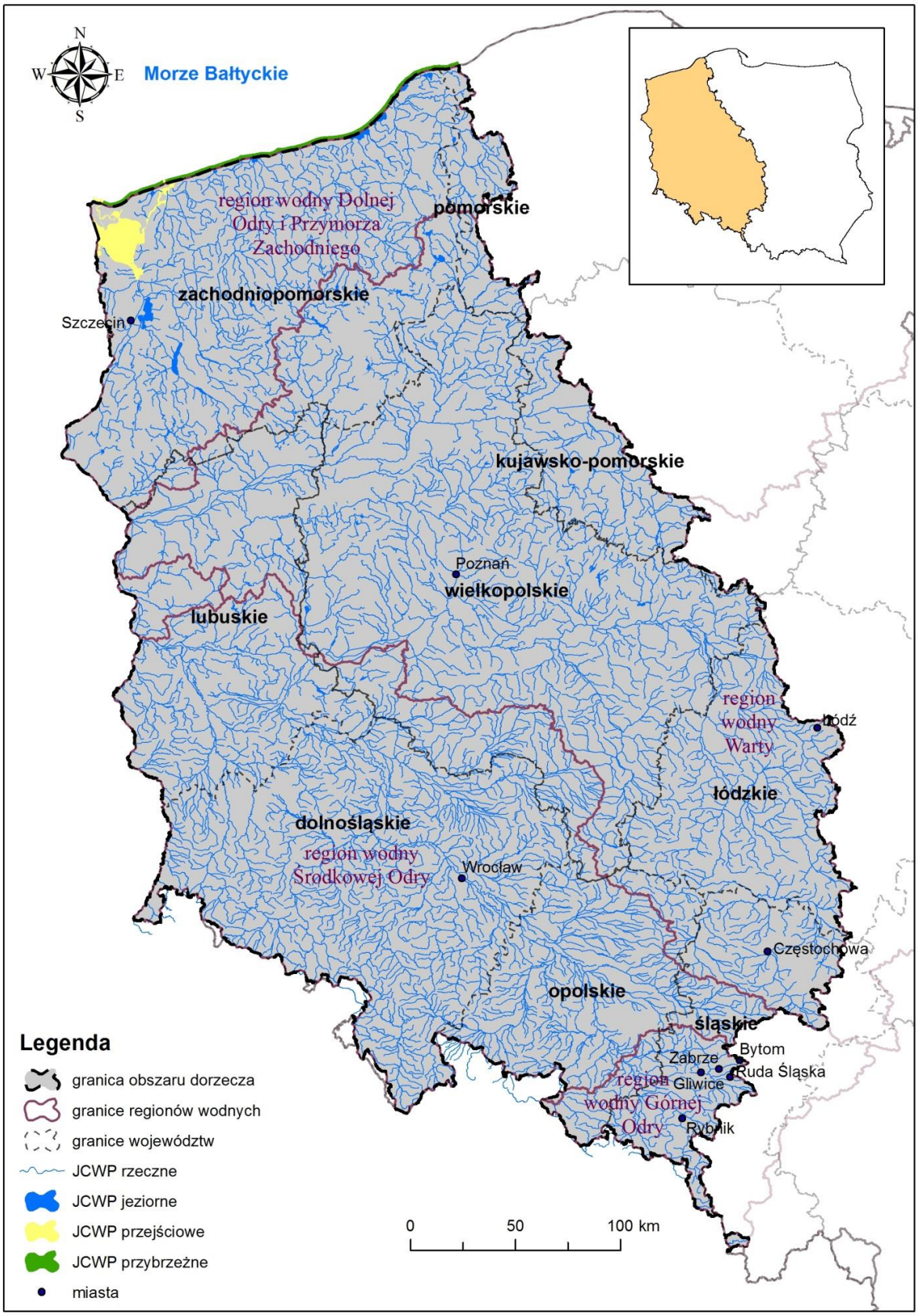

Rysunek 3. Ekoregiony

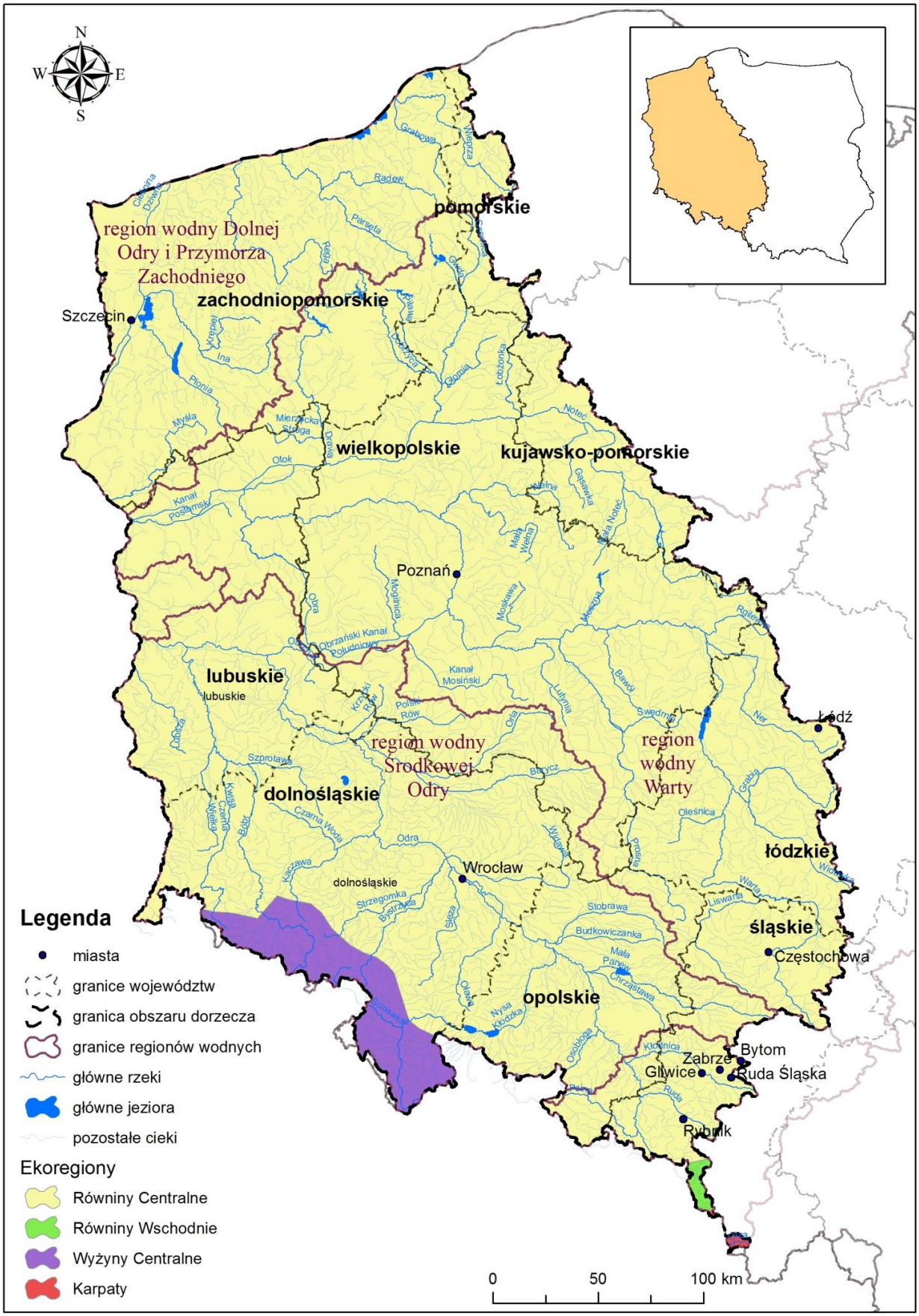

Rysunek 4. Typy JCWP rzecznych na obszarze dorzecza Odry

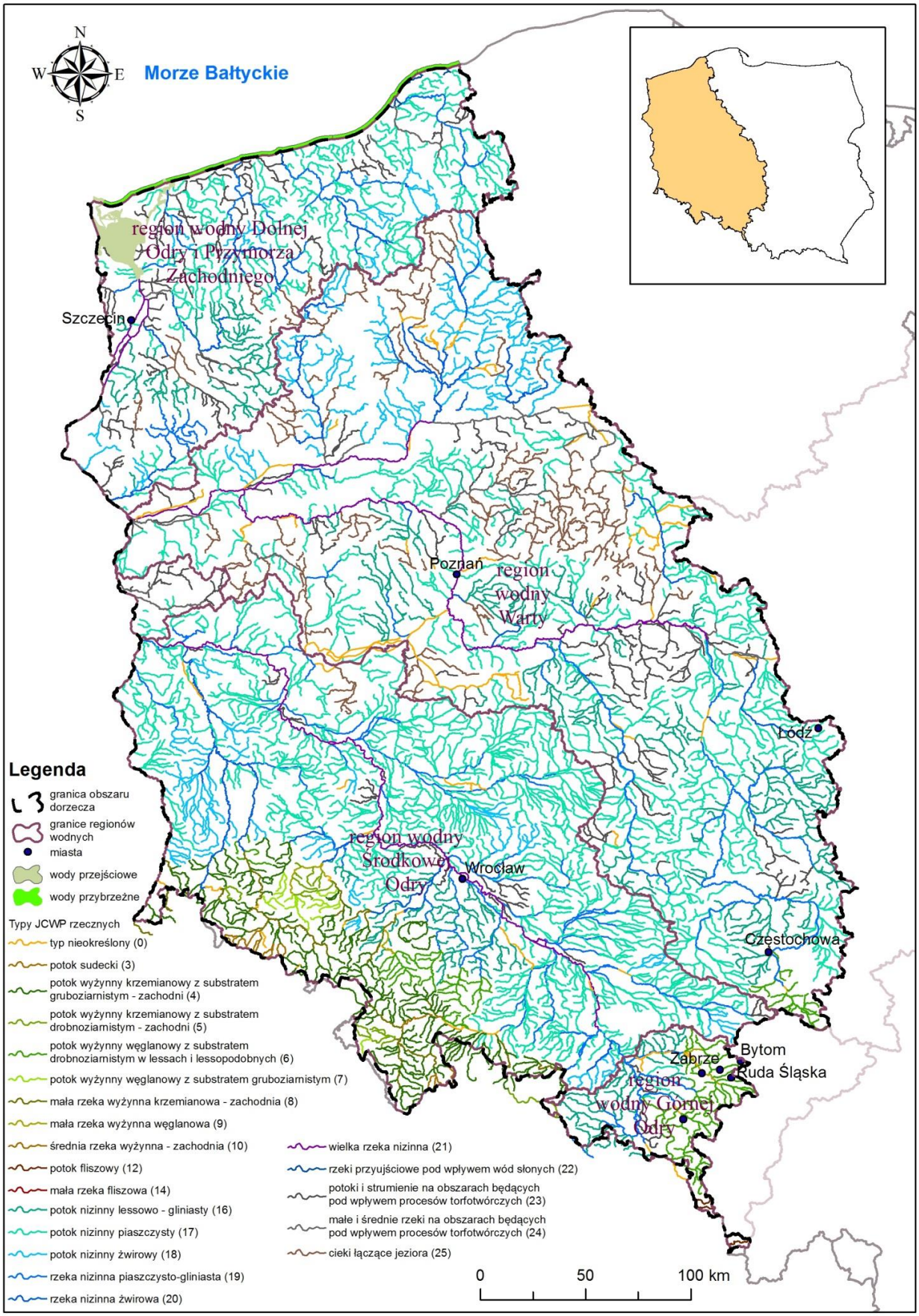

Rysunek 5. Typy JCWP jeziornych na obszarze dorzecza Odry

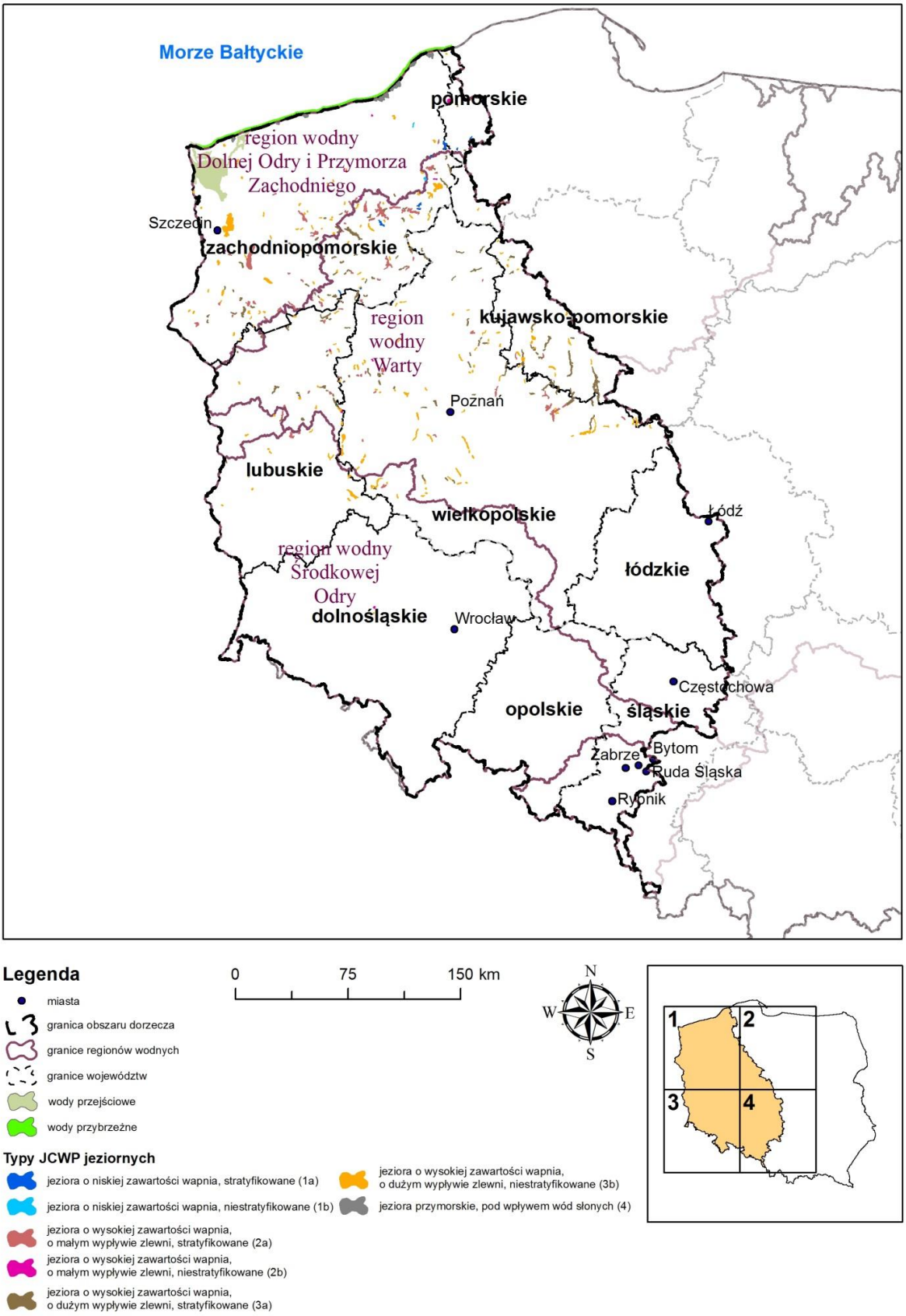

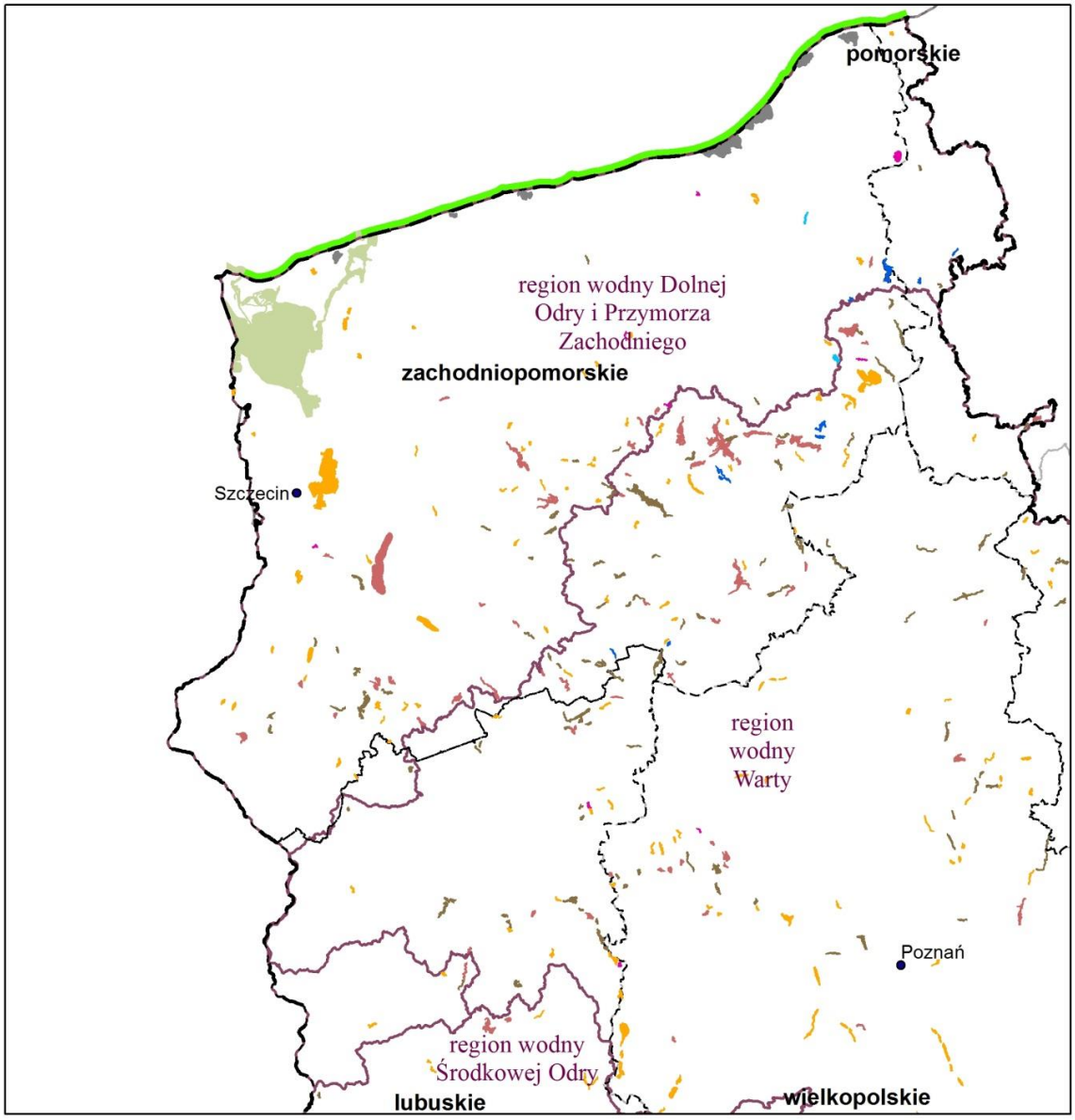

Legenda

- miasta
- granica obszaru dorzecza
- granice regionów wodnych
- granice województw
- wody przejściowe
- wody przybrzeżne

0 30 60 km

N W E S

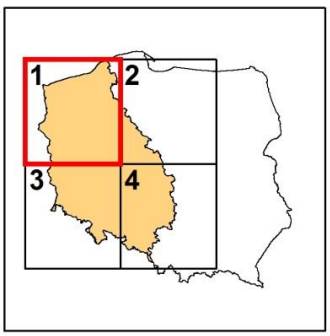

Typy JCWP jeziornych

- jeziora o niskiej zawartości wapnia, stratyfikowane (1a)
- jeziora o niskiej zawartości wapnia, niestratyfikowane (1b)
- jeziora o wysokiej zawartości wapnia, o małym wypływie zlewni, stratyfikowane (2a)
- jeziora o wysokiej zawartości wapnia, o małym wypływie zlewni, niestratyfikowane (2b)
- jeziora o wysokiej zawartości wapnia, o dużym wypływie zlewni, stratyfikowane (3a)
- jeziora o wysokiej zawartości wapnia, o dużym wypływie zlewni, niestratyfikowane (3b)
- jeziora przymorskie, pod wpływem wód słonych (4)

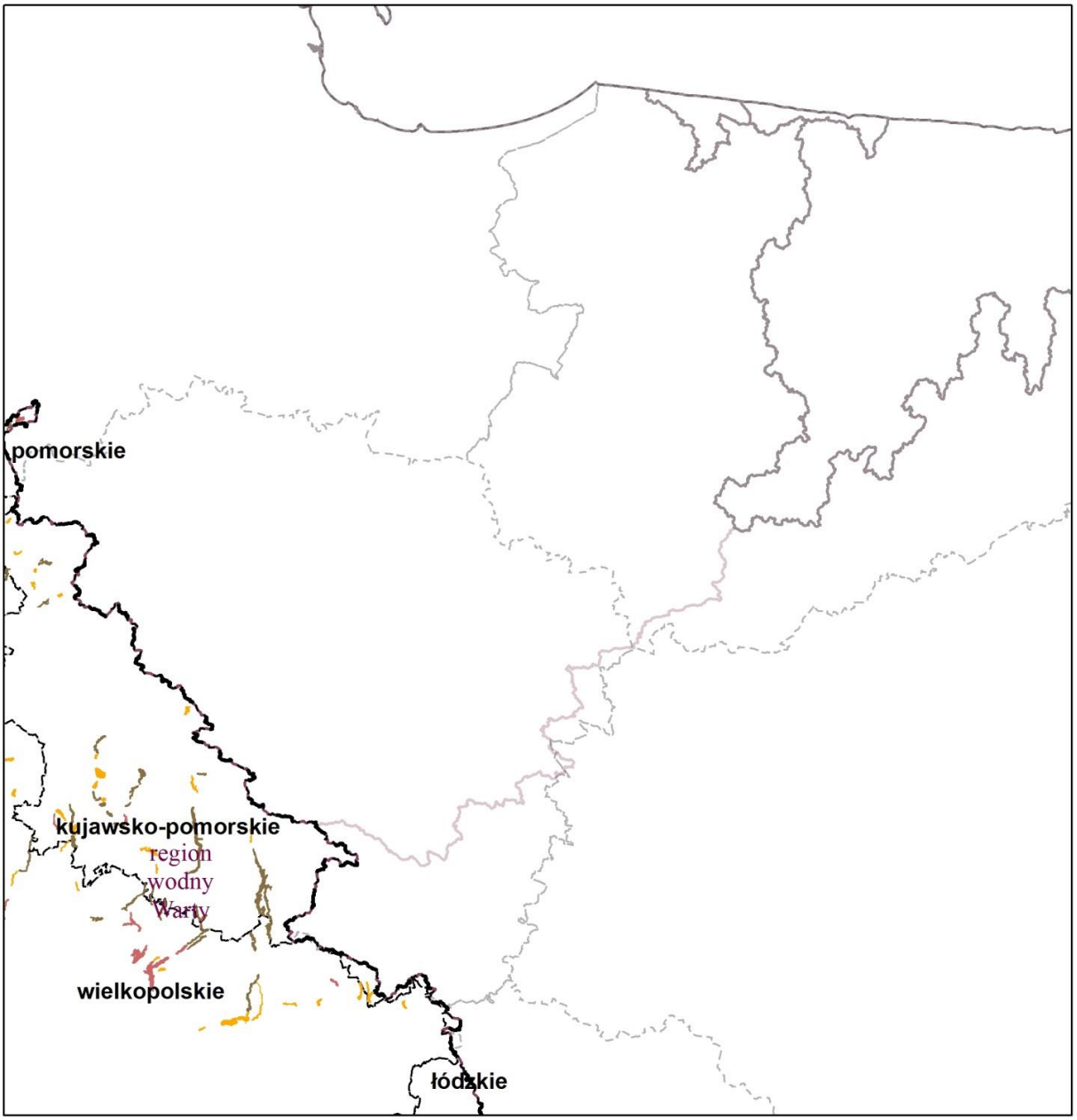

Legenda

0 30 60 km

N W E S

- miasta
- granica obszaru dorzecza
- granice regionów wodnych
- granice województw
- wody przejściowe
- wody przybrzeżne

Typy JCWP jeziornych

- jeziora o niskiej zawartości wapnia, stratyfikowane (1a)
- jeziora o niskiej zawartości wapnia, niestratyfikowane (1b)
- jeziora o wysokiej zawartości wapnia, o małym wypływie zlewni, stratyfikowane (2a)
- jeziora o wysokiej zawartości wapnia, o małym wypływie zlewni, niestratyfikowane (2b)
- jeziora o wysokiej zawartości wapnia, o dużym wypływie zlewni, stratyfikowane (3a)
- jeziora o wysokiej zawartości wapnia, o dużym wypływie zlewni, niestratyfikowane (3b)
- jeziora przymorskie, pod wpływem wód słonych (4)

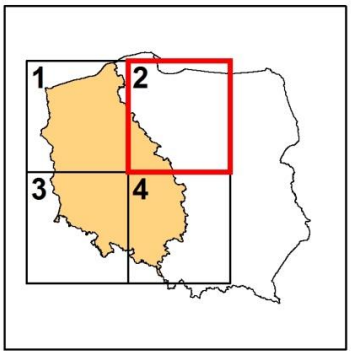

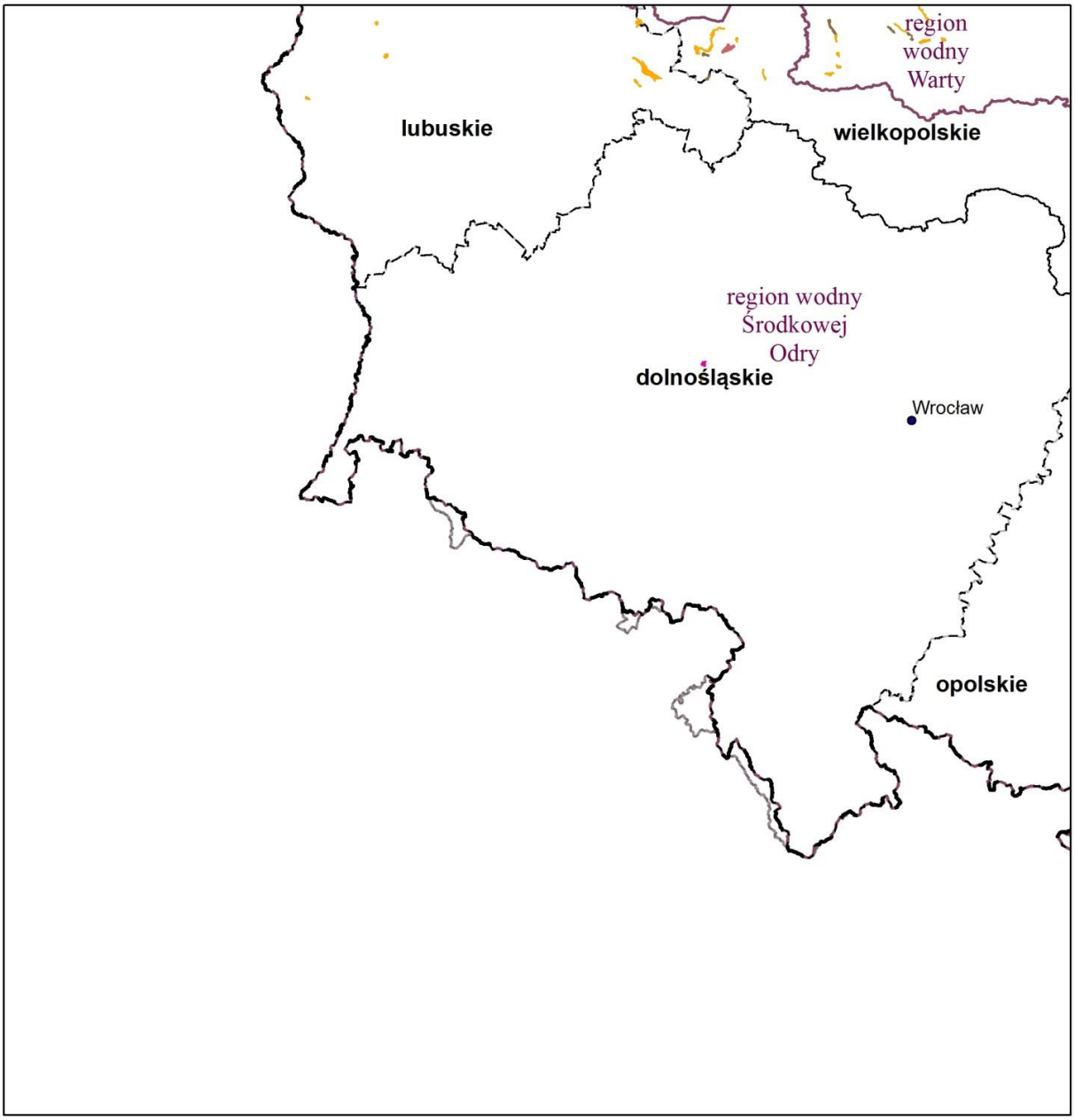

Legenda

- miasta
- granica obszaru dorzecza
- granice regionów wodnych
- granice województw
- wody przejściowe
- wody przybrzeżne

0 30 60 km

N W E S

Typy JCWP jeziornych

- jeziora o niskiej zawartości wapnia, stratyfikowane (1a)
- jeziora o niskiej zawartości wapnia, niestratyfikowane (1b)
- jeziora o wysokiej zawartości wapnia, o małym wypływie zlewni, stratyfikowane (2a)
- jeziora o wysokiej zawartości wapnia, o małym wypływie zlewni, niestratyfikowane (2b)
- jeziora o wysokiej zawartości wapnia, o dużym wypływie zlewni, stratyfikowane (3a)
- jeziora o wysokiej zawartości wapnia, o dużym wypływie zlewni, niestratyfikowane (3b)
- jeziora przymorskie, pod wpływem wód słonych (4)

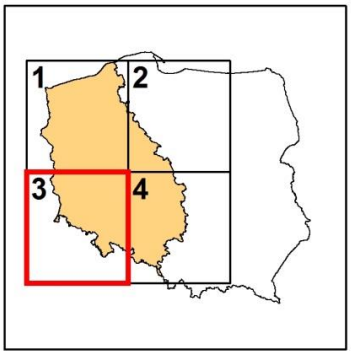

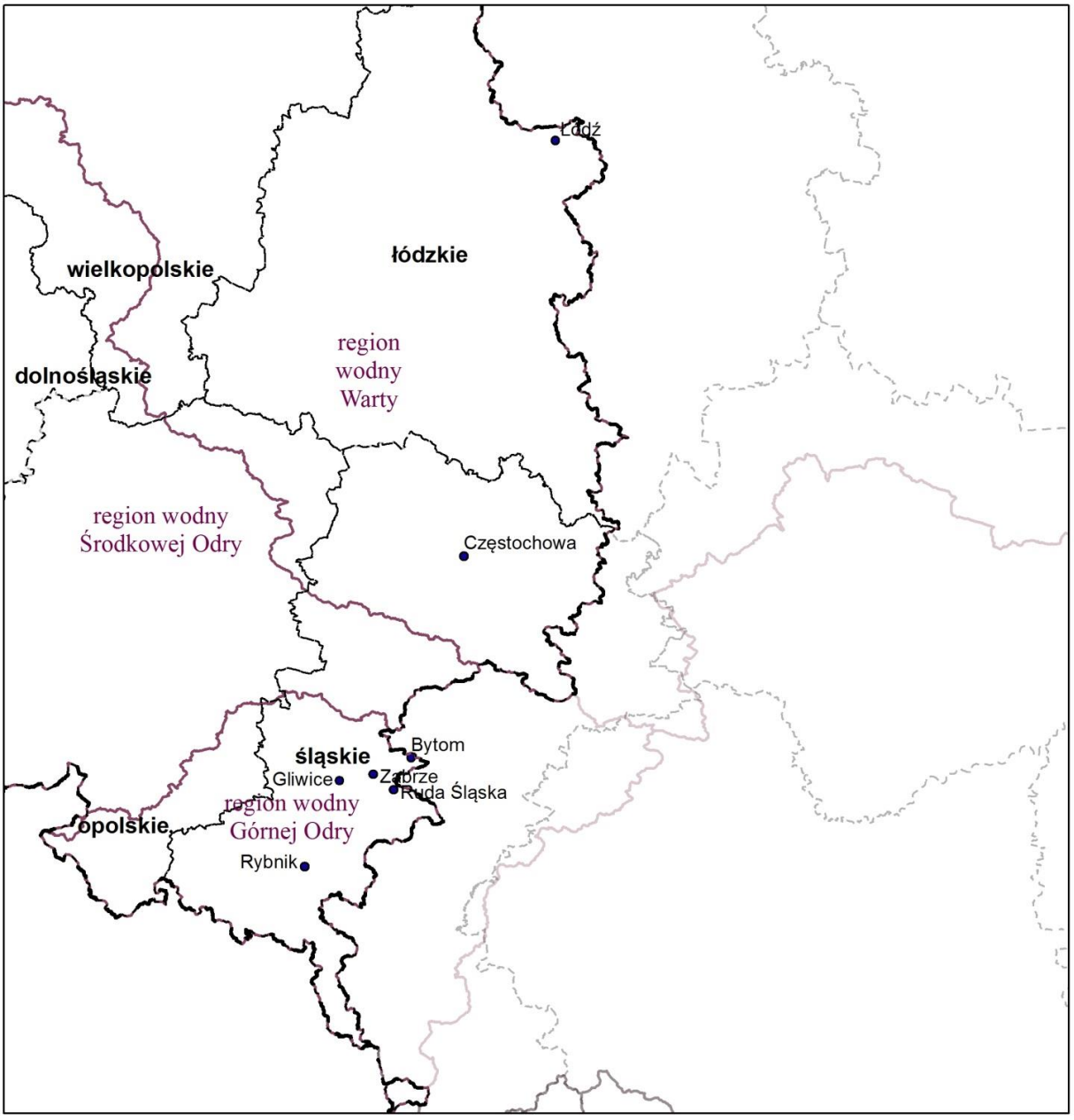

Legenda

- miasta
- granica obszaru dorzecza
- granice regionów wodnych
- granice województw
- wody przejściowe
- wody przybrzeżne

0 30 60 km

N W E S

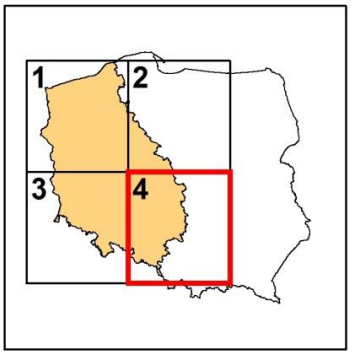

Typy JCWP jeziornych

- jeziora o niskiej zawartości wapnia, stratyfikowane (1a)
- jeziora o niskiej zawartości wapnia, niestratyfikowane (1b)
- jeziora o wysokiej zawartości wapnia, o małym wypływie zlewni, stratyfikowane (2a)
- jeziora o wysokiej zawartości wapnia, o małym wypływie zlewni, niestratyfikowane (2b)
- jeziora o wysokiej zawartości wapnia, o dużym wypływie zlewni, stratyfikowane (3a)
- jeziora o wysokiej zawartości wapnia, o dużym wypływie zlewni, niestratyfikowane (3b)
- jeziora przymorskie, pod wpływem wód słonych (4)

Rysunek 6. Typy JCWP przejściowych i przybrzeżnych na obszarze dorzecza Odry

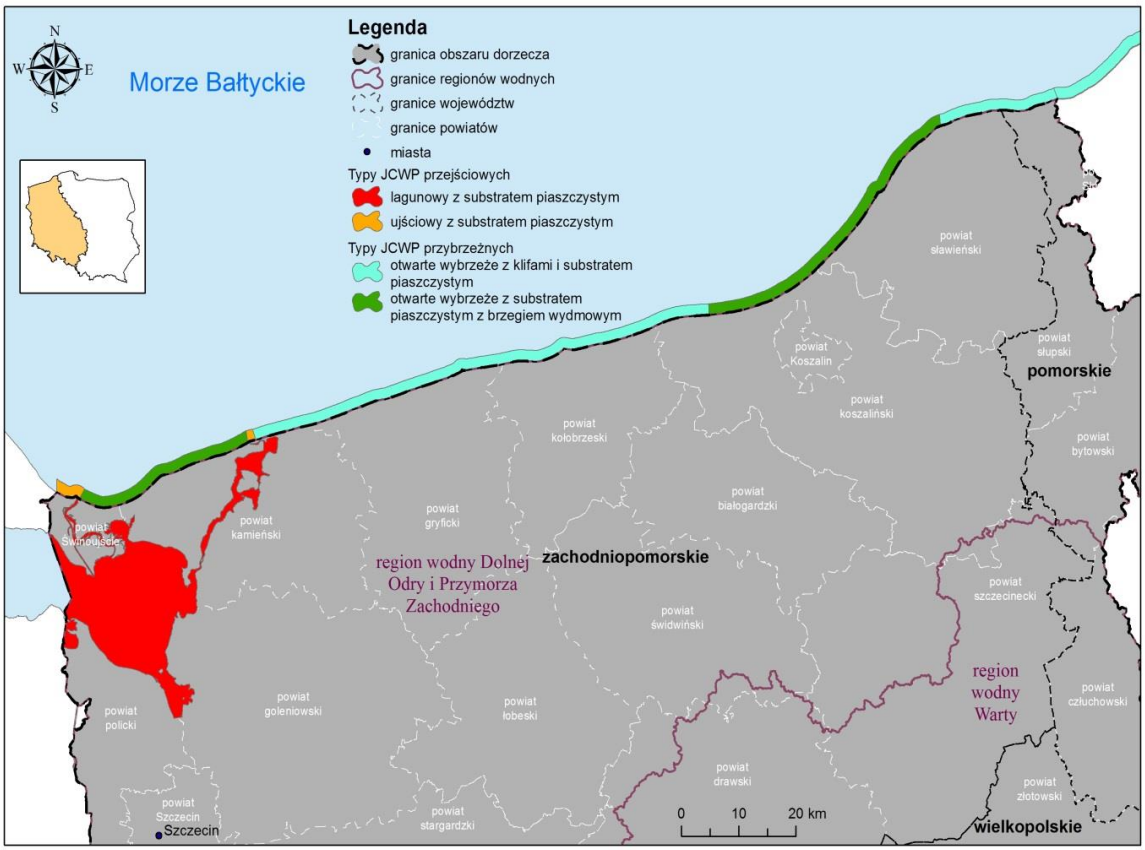

Warunki referencyjne oznaczają stan obecny lub w przeszłości, odzwierciedlający warunki zbliżone do naturalnych oraz niewykazujący lub wykazujący jedynie minimalne zaburzenia na skutek działalności człowieka. Warunki referencyjne stanowią podstawę klasyfikacji stanu ekologicznego wód, będącego miarą odchylenia od stanu naturalnego (referencyjnego), gdzie brak lub bardzo niewielkie odchylenie od stanu naturalnego oznacza bardzo dobry stan ekologiczny. Warunki referencyjne reprezentowane są przez wartości poszczególnych biologicznych elementów jakości.

Dla poszczególnych kategorii wód ustalono:

JCWP RZECZNE

Warunki referencyjne dla JCWP rzecznych, zostały ustalone dla następujących biologicznych wskaźników oceny stanu ekologicznego wód:

1) fitoplankton (wskaźnik fitoplanktonowy IFPL): dzięki dotychczas przeprowadzonym badaniom wskaźnik fitoplanktonu IFPL został ustalony metodą statystyczną. Z uwagi na małą liczbę dotąd zbadanych rzek nie podzielono ich na typy. Po odrzuceniu wszystkich rzek o zlewni mniejszej niż 5 tys. km^2, zostało 17 rzek, w tym 5 rzek, które były wybrane do badań w 2011r., jako rzeki o warunkach referencyjnych. Dla wybranych rzek policzono wartość 95 percentyla wskaźnika fitoplanktonu IFPL, celem ustalenia jego wartości referencyjnej. Określono we wskazany sposób wartość 0,812 dla JCWP rzecznych o typie 19, 20, 21 oraz 24;
2) fitobentos (multimetryczny indeks okrzemkowy IO): Multimetryczny indeks okrzemkowy IO dla rzek został opracowany pod koniec 2006 r. i wdrożony do Państwowego Monitoringu Wód Powierzchniowych w latach 2007-2009. Na podstawie uzyskanych wyników, metoda została zweryfikowana i udoskonalona. Multimetryczny indeks okrzemkowy IO dla rzek jest średnią arytmetyczną z trzech modułów: trofii, saprobii i gatunków referencyjnych. Na podstawie zbiorowiska fitobentosu, indeks IO pozwala ocenić poziom żyzności wód rzeki, jej zanieczyszczenie organiczne oraz stopień odchylenia od stanu referencyjnego (niezaburzonego). Wartości indeksu IO zmieniają się w przedziale od 1 do 0; wartość 1 oznacza stan ekologiczny najlepszy, a wartość 0 – stan najgorszy. Granice klas stanu ekologicznego wyznaczono dla czterech grup polskich cieków: potoków górskich, potoków i małych rzek wyżynnych, potoków nizinnych oraz rzek nizinnych. Wytypowano stanowiska

referencyjne (zgodnie z zasadami określonymi w wytycznych KE)oraz stanowiska niereferencyjne reprezentujące każdą z pięciu klas stanu ekologicznego, aby zobrazować pełne spektrum zmienności cieków. Łącznie przygotowano dane z 480 stanowisk. W wyniku przeprowadzonego ćwiczenia interkalibracyjnego, wyznaczono następujące wartości referencyjne IO:

a) dla typów 17 i 18 wartość ta wynosi IO=0,76,
b) dla typów 4 i 5 wartość ta wynosi IO=0,867,
c) dla typów 19, 20, 24 i 25 o powierzchni zlewni 100-1000 km^2 oraz 1000-10000 km^2 wartość ta wynosi IO=0,67,
d) dla typów 6, 7 i 12 wartość ta wynosi IO=0,825;

3) makrofity: kryteria przyjęte jako warunki referencyjne przy ocenie stanu rzek na podstawie makrofitów dotyczyły szeregu parametrów takich jak: użytkowanie terenu, warunki hydrologiczne, koryto rzeki i siedlisko, warunki fizyczne i chemiczne, roślinność brzegowa i warunki biologiczne. Na podstawie przeprowadzonych analiz wyznaczono wskaźnik jakości ekologicznej WJE. Za stan bardzo dobry uznano WJE ≥ 0,9, co następnie zmodyfikowano dla typu interkalibracyjnego R-C3 na WJE ≥ 0,91. Wyznaczono następujące wartości referencyjne dla makrofitów (MIR):
   a) dla typu 4 wartość ta wynosi 67,9,
   b) dla typu 5 wartość ta wynosi 53,1,
   c) dla typów 17 i 18 wartość ta wynosi 56,
   d) dla typu 24 wartość ta wynosi 49,4;
4) makrobezkręgowce bentosowe (wskaźnik MMI): granice klas dla poszczególnych typów biocenotycznych wyznaczono następująco: na podstawie otrzymanych wartości ICMi (średnia ważona z wartości poszczególnych metriksów wchodzących w skład indeksu) obliczonych dla każdego badanego stanowiska z określonego typu biocenotycznego rzek, zostały wytypowane stanowiska referencyjne. Wstępnie, dla każdego typu biocenotycznego wyznaczono granice klas wykorzystując do obliczeń od 4 do 24 stanowisk referencyjnych. Na podstawie wartości ICMi dla stanowisk referencyjnych obliczono medianę wskaźnika ICMi (REF EQR) – wartości ICMi mogły wychodzić poza przedział 0 – 1, stąd też mediana wartości ICMi „najlepszych" stanowisk oscylowała wokół 1, kształtując się nieco poniżej lub powyżej jedności. Korzystając z mediany wskaźnika ICMi dla stanowisk referencyjnych (REF EQR) wyznaczono granice klas jakościowych dla rzek. Wyznaczono następujące wartości referencyjne dla makrobezkręgowców bentosowych:
   a) typ abiotyczny 1, 2: wartość ta wynosi 0,819,
   b) typ abiotyczny 3, 4, 5, 8, 10: wartość ta wynosi 0,890,
   c) typ abiotyczny 6, 7, 9 oraz 11, 12, 13, 14, 15: wartość ta wynosi 0,931,
   d) typ abiotyczny 17: wartość ta wynosi 1,001,
   e) typ abiotyczny 16, 18, 26, 19, 20, 21, 22: wartość ta wynosi 0,956,
   f) typ abiotyczny 23, 24, 25: wartość ta wynosi 0,916;
5) ichtiofauna – wyznaczono warunki referencyjne dla poszczególnych typów rzek, a ich wartość jest tożsama z wartością graniczną dla bardzo dobrego stanu ekologicznego wód i wynosi odpowiednio:
   a) wskaźnik EFI+_PL dla cieków naturalnych typu 1-20 oraz 22 z dominacją ryb łososiowatych: 0,911-1,000,
   b) wskaźnik EFI+_PL dla cieków naturalnych typu 1-20 oraz 22 nadających się do brodzenia z dominacją ryb karpiowatych: 0,939-1,000,
   c) wskaźnik EFI+_PL dla cieków naturalnych typu 1-20 oraz 22 z dominacją ryb karpiowatych, wskaźnik przy wykonywaniu połowów z łodzi: 0,917-1,000,
   d) wskaźnik IBI PL dla cieków naturalnych typu 21, 23, 24, 25: 0,883-1,000.

JCWP JEZIORNE

Specyficzne dla wód jeziornych warunki referencyjne wskazano w zakresie następujących elementów biologicznych:

1) fitoplankton: Podstawą oceny jezior na podstawie fitoplanktonu jest multimetriks fitoplanktonowy PMPL (ang.Phytoplankton Metric for Polish Lakes). Wskaźnik ten obligatoryjnie obejmuje trzy parametry charakteryzujące zbiorowisko fitoplanktonu, w tym dwa wyrażające jego zagęszczenie (koncentracja chlorofilu a, biomasa ogólna) i jeden skład taksonomiczny (biomasa sinic w miesiącach letnich). Wartość indeksu waha się w zakresie od 0 do 5 i wzrasta wraz z pogarszaniem się stanu ekologicznego. Opierając się na wartościach referencyjnych wyznaczonych dla wymienionych parametrów, wartość referencyjna multimetriksa PMPL dla jezior stratyfikowanych wynosi 0,08 i 0,46, odpowiednio dla jezior o niskim (<2) i wysokim (>2) współczynniku Schindlera, analogicznie dla jezior niestratyfikowanych wynosi ona 0,46 i 0,67;
2) fitobentos: Podstawą oceny jezior na podstawie fitobentosu jest multimetryczny Indeks Okrzemkowy IOJ, który ocenia poziom żyzności wód i stopień odchylenia od zbiorowiska referencyjnego: warunki

referencyjne w odniesieniu do fitobentosu ustalono przy zastosowaniu metody przestrzennej. Kryteria wyboru jezior referencyjnych były zgodne z przewodnikiem REFCOND. Jako referencyjne wskazano siedem jezior stratyfikowanych oraz 5 niestratyfikowanych. Jako wartość referencyjną przyjęto medianę z wartości Indeksu Okrzemkowego ze stanowisk referencyjnych. Dla jezior stratyfikowanych wartość referencyjna IOJ, wyrażana jako EQR, wyniosła 0,76, zaś dla niestratyfikowanych – 0,79;

3) makrofity: Podstawą oceny jezior na podstawie makrofitów jest Makrofitowy Indeks Stanu Ekologicznego ESMI. Indeks służy do oceny jezior o wodach wysokozasadowych (>25mgCa/L), tak zwanych jezior ramienicowych. Nie stosuje się jej do jezior lobeliowych, dla których klasyfikacji na podstawie makrofitów dotąd nie opracowano. Przy ustalaniu warunków referencyjnych, a następnie przy opracowywaniu klasyfikacji jezior na podstawie makrofitów zastosowano, podobnie jak w przypadku większości elementów biologicznych, metodę przestrzenną, czyli przeanalizowano dane o roślinności z potencjalnych stanowisk referencyjnych wyselekcjonowanych na podstawie kryteriów presji. Wartość indeksu zawiera się pomiędzy 0 a 1. Jako wartość referencyjną przyjęto graniczną wartość dla stanu bardzo dobrego i dobrego, wynoszącą w obu typach jezior 0,680;
4) ichtiofauna: doboru metriksów, przydatnych zarówno do wyznaczenia modeli jezior referencyjnych oraz do oceny jezior, dokonano analizując macierz korelacji zmiennych. Zmiennymi były udziały gatunków lub grup funkcjonalnych ryb oraz zmienne charakteryzujące presję na środowisko jeziorne: widzialność krążka Secchiego (SD), zawartość fosforu całkowitego (P_{tot}), zawartość chlorofilu (Chl_{-a}), a także wyliczone z tych wartości, wskaźniki TSI (Trophic State Index) Carlsona. Do wyznaczenia modeli jezior referencyjnych posłużono się historycznymi danymi o odłowach rybackich. Dla wybranych uprzednio wskaźnikowych zmiennych przeprowadzono analizę rang i sum rang, znormalizowanych do przedziału od 0,00 do 1,00 oraz wyliczono ocenę średnią. Wyznaczona referencyjna wartość Jeziorowego Indeksu Rybnego (LFI+) oraz Jeziornego Indeksu Rybnego (LFI-CEN) wynosi 0,71.

Warunki referencyjne dla makrobezkręgowców bentosowych (LMI) są obecnie w fazie opracowywania.

JCWP PRZEJŚCIOWE I PRZYBRZEŻNE

Dla wód przybrzeżnych opracowano warunki referencyjne dla następujących wskaźników:

1) fitoplankton – (chlorofil a), dla którego wartość graniczna, będąca średnią z pomiarów w miesiącach VI – IX dla bardzo dobrego stanu ekologicznego wód, wynosi odpowiednio:
   a) dla akwenu wód przybrzeżnych środkowego wybrzeża: <1,50 µg/l,
   b) dla akwenu Zatoki Gdańskiej – pas wód przyległych do Mierzei Wiślanej: <2,10 µg/l,
   c) dla akwenu Zatoki Pomorskiej – pas wód przyległych do Wolińskiego Parku Narodowego (obszar między ujściami Świny i Dziwny): <2,10 µg/l;
2) fitoplankton – (całkowita biomasa), dla którego wartość graniczna, będąca średnią z pomiarów w miesiącach VI-IX dla bardzo dobrego stanu ekologicznego wód, wynosi 420,56 mm^3/m^3;
3) makroglony i okrytozalążkowe (wskaźnik SM_1), dla którego wartość graniczna wynosi 0,95;
4) makrobezkręgowce bentosowe (multimetryczny indeks B), dla którego wartość graniczna wynosi >3,72.

Dla wód przejściowych, opracowano warunki referencyjne dla wskaźników:

1) fitoplankton – (chlorofil a), dla którego wartość graniczna, będąca średnią z pomiarów w miesiącach VI-IX dla bardzo dobrego stanu ekologicznego wód, wynosi odpowiednio:
   a) dla akwenu wód przejściowych na obszarze Zatoki Gdańskiej (wewnętrzna Zatoka Gdańska i zewnętrzna Zatoka Pucka): <1,94 µg/l,
   b) dla akwenu wód przejściowych na obszarze ujściowym Wisły w Zatoce Gdańskiej: <2,50 µg/l,
   c) dla akwenu wód przejściowych na obszarze ujściowym Świny w Zatoce Pomorskiej: <5,00 µg/l,
   d) dla akwenu wód przejściowych na obszarze ujściowym Dziwny w Zatoce Pomorskiej: <2,50 µg/l,
   e) dla akwenu Zalewu Wiślanego: <15,00 µg/l,
   f) dla akwenu Zalewu Szczecińskiego: <10,00 µg/l,
   g) dla akwenu Zalewu Puckiego: <1,20 µg/l;
2) fitoplankton – (całkowita biomasa), dla którego wartość graniczna będąca średnią z pomiarów w miesiącach VI-IX dla bardzo dobrego stanu ekologicznego wód wynosi 583,91 mm^3/m^3;
3) makroglony i okrytozalążkowe (wskaźnik SM), dla którego wartość graniczna wynosi 0,95;
4) makrobezkręgowce bentosowe (multimetryczny indeks B), dla którego wartość graniczna wynosi >3,72;
5) ichtiofauna (wskaźnik SI), dla którego wartość graniczna wynosi 4,4.

1.2. Wykaz JCWPd

Zgodnie z PGW na obszarach dorzeczy przyjętymi w 2011 r. w Polsce obowiązywał podział na 161 JCWPd. Na potrzeby aPGW opracowano nowy podział na 172 JCWPd związany z przyjętą (według PIG-PIB) definicją modelu pojęciowego systemu hydrogeologicznego. W myśl tej definicji model pojęciowy opisuje strukturę systemu i wskazuje zależności istniejące w jego obrębie (oddziaływanie – proces) i zachodzące pomiędzy poszczególnymi składowymi systemu oraz interakcję systemu z otoczeniem. W tym ujęciu model pojęciowy zbudowany jest z danych:

1) budowa geologiczna;
2) wykształcenie litologiczne, rozmieszczenie i rozprzestrzenienie oraz parametry hydrogeologiczne warstw wodonośnych;
3) elementy środowiskowe – presje antropogeniczne;
4) czynniki wpływające na przebieg poszczególnych procesów w obrębie systemu.

W nowym podziale przyjęto generalną zasadę ograniczenia liczby uwzględnionych w modelu poziomów wodonośnych (przez łączenie ich w kompleksy wodonośne) do maksymalnie trzech wydzieleń. Jest to zgodne z przyjętą w Programie monitoringu JCWPd[2)] na terenie Polski zasadą, że w monitoringu obserwowane są następujące poziomy lub kompleksy poziomów wodonośnych:

1) pierwszy od powierzchni terenu poziom wodonośny o zwierciadle swobodnym, najsilniej narażony na oddziaływanie presji z powierzchni terenu;
2) użytkowe poziomy wodonośne o zwierciadle napiętym, stanowiące główne źródło zaopatrzenia w wodę przeznaczoną do spożycia przez ludzi;
3) wgłębny poziom wód zwykłych, narażony na ascenzję wód słonych.

Według podziału na 172 JCWPd, pierwszy kompleks wodonośny stanowią wody pierwszego poziomu wodonośnego bądź, w przypadku jego braku, głównego użytkowego poziomu wodonośnego. Są to przeważnie poziomy wodonośne o zwierciadle swobodnym, lokalnie napiętym. Ich główną cechą jest zwiększona podatność (duża wrażliwość) na oddziaływanie antropopresji na chemizm i stany wód podziemnych.

Drugi kompleks wodonośny tworzą głębsze poziomy wodonośne, posiadające zwierciadło naporowe. Są one izolowane od wpływu presji antropogenicznych warstwami słabo-, pół- i nieprzepuszczalnymi. W skali regionalnej mogą być powiązane hydrodynamicznie z pierwszym kompleksem wodonośnym.

Trzeci kompleks wodonośny to wody, położonego najgłębiej w strukturze krążenia użytkowego, poziomu wodonośnego. Zazwyczaj jest on zagrożony potencjalną ascenzją zmineralizowanych wód głębszych.

Dodatkowo w celu nawiązania do istniejących scalonych części wód powierzchniowych oraz zlewni poszczególnych rzek (zgodnie z Mapą Podziału Hydrograficznego Polski) weryfikowano przebieg poszczególnych JCWPd w celu unifikacji granic.

Na obszarze dorzecza Odry wyznaczono 66 JCWPd.

Odwzorowanie położenia granic JCWPd przedstawia rysunek 7.

Warunki występowania wód podziemnych na obszarze dorzecza Odry są zróżnicowane. Czynnikiem mającym największy wpływ na warunki hydrogeologiczne regionu oraz zasoby wód podziemnych jest budowa geologiczna. GZWP to zbiorniki o określonych parametrach, charakteryzujące się dobrymi na tle innych struktur hydrogeologicznych parametrami ilościowymi i jakościowymi. Wody podziemne występują głównie w osadach kenozoiku, mniejszy jest udział wód w skałach triasu, górnej kredy i paleozoiku. Na obszarze dorzecza Odry zlokalizowanych jest 77 GZWP. Dla 56 z nich opracowano dokumentację hydrogeologiczną, która określa zasoby dyspozycyjne wód podziemnych oraz zawiera propozycje, co do granic obszaru ochronnego GZWP. W opracowywanym obecnie dokumencie aPWŚK przewidziano katalog działań, mających na celu osiągnięcie wymaganego stanuJCWPd, które jednocześnie będą przyczyniać się do poprawy stanu chemicznego i ilościowego JCWPd. Ponadto dla części wód podziemnych zagrożonych nieosiągnięciem celów środowiskowych zaproponowano szereg działań uzupełniających wraz z szczegółowym harmonogramem ich realizacji. Na liście działań uzupełniających dla wód podziemnych znajduje się między innymi zapis o konieczności wykonania dokumentacji ustalającej warunki hydrogeologiczne dla ustanowienia obszaru ochronnego głównych zbiorników wód podziemnych, na podstawie której dyrektorzy poszczególnych rzgw ustanawiają obszary ochronne GZWP.

Tabela 12. Wykaz JCWPd na obszarze dorzecza Odry

Lp.	Kod JCWPd
region wodny Górnej Odry	
1	GW6000128
2	GW6000129
3	GW6000140
4	GW6000141

[2)] Dane dostępne na stronie http://www.gios.gov.pl/pl/stan-srodowiska/monitoring-wod.

Lp.	Kod JCWPd
5	GW6000142
6	GW6000143
7	GW6000144
8	GW6000155
9	GW6000170
region wodny Środkowej Odry	
10	GW600068
11	GW600069
12	GW600076
13	GW600077
14	GW600078
15	GW600079
16	GW600080
17	GW600092
18	GW600093
19	GW600094
20	GW600095
21	GW600096
22	GW600097
23	GW6000105
24	GW6000107
25	GW6000108
26	GW6000109
27	GW6000110
28	GW6000124
29	GW6000125
30	GW6000126
31	GW6000127
32	GW6000139
region wodny Warty	
33	GW600025
34	GW600026
35	GW600033
36	GW600034
37	GW600035
38	GW600040
39	GW600041
40	GW600042
41	GW600043
42	GW600059
43	GW600060
44	GW600061
45	GW600062
46	GW600070
47	GW600071
48	GW600072
49	GW600081
50	GW600082
51	GW600083
52	GW600098
53	GW600099
Region wodny Dolnej Odry i Przymorza zachodniego	
54	GW60001
55	GW60002
56	GW60003
57	GW60004
58	GW60005
59	GW60006
60	GW60007
61	GW60008
62	GW60009
63	GW600010
64	GW600023
65	GW600024
66	GW600058

Rysunek 7. Graficzne odwzrorowanie JCWPd

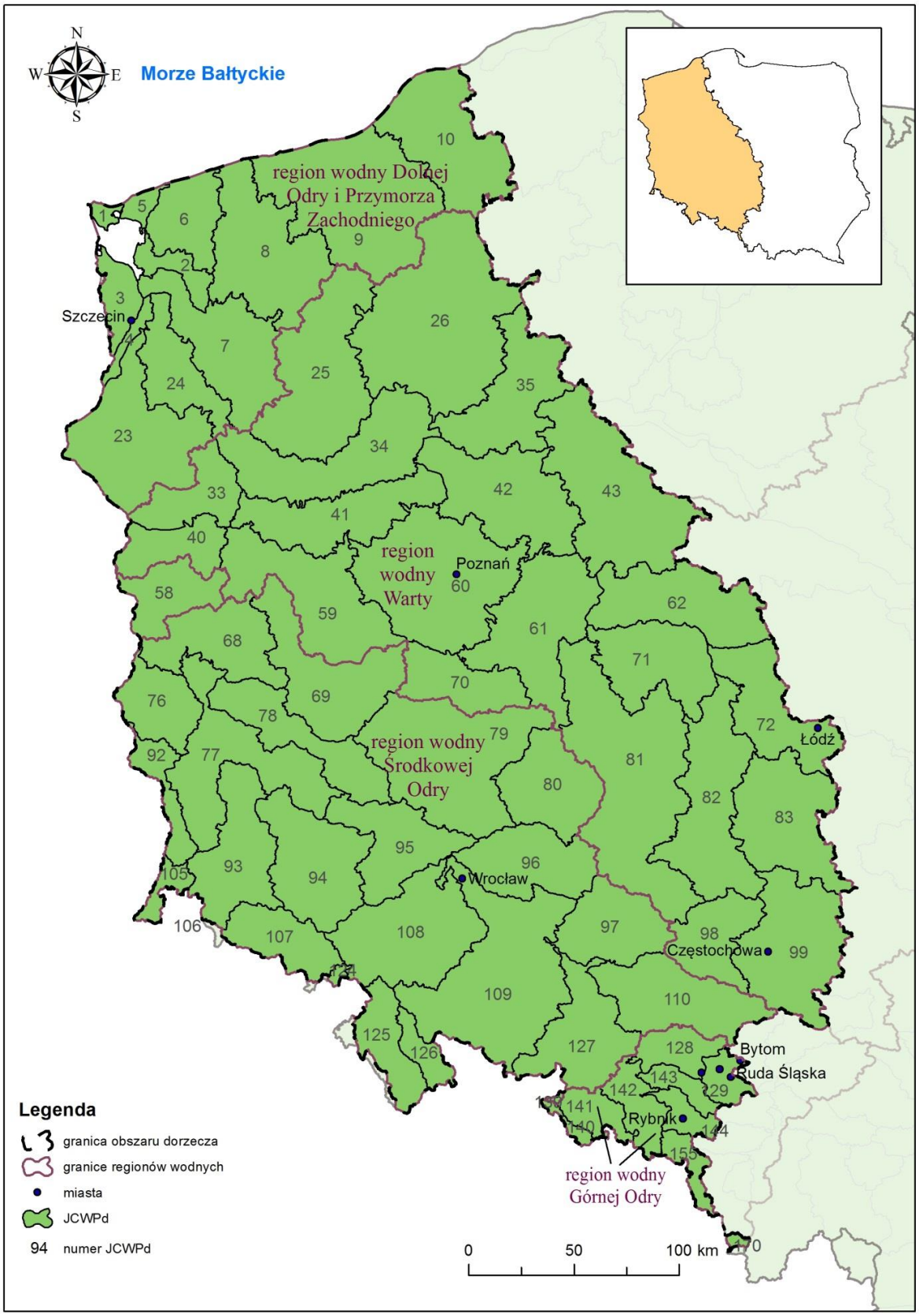

2. PODSUMOWANIE IDENTYFIKACJI ZNACZĄCYCH ODDZIAŁYWAŃ ANTROPOGENICZNYCH I OCENY ICH WPŁYWU NA STAN WÓD POWIERZCHNIOWYCH I PODZIEMNYCH

2.1. Podsumowanie identyfikacji znaczących oddziaływań antropogenicznych na stan wód powierzchniowych

W ramach identyfikacji znaczących oddziaływań antropogenicznych, mających wpływ na JCWP, przeanalizowano wszystkie presje i podzielono je na następujące kategorie:

1) punktowe źródła zanieczyszczeń;
2) rozproszone i obszarowe źródła zanieczyszczeń;
3) zmiany hydromorfologiczne.

W celu określenia lokalizacji źródeł zanieczyszczeń oraz określenia wielkości zrzutów ładunków zanieczyszczeń wykorzystano dane zgromadzone przez poszczególne rzgw, Bank Danych Lokalnych,GIOŚ oraz na podstawie opracowań zrealizowanych w ostatnich latach, dotyczących zwłaszcza szczegółowych wymagań, ograniczeń i priorytetów dla potrzeb wdrażania PGW na obszarach dorzeczy w Polsce, sformułowania w warunkach korzystania z wód regionu wodnego ograniczeń w korzystaniu z wód jezior lub zbiorników oraz w użytkowaniu ich zlewni, oraz identyfikacji znaczących oddziaływań antropogenicznych wraz z oceną wpływu tych oddziaływań na wody powierzchniowe i podziemne, wykonane na potrzeby poszczególnych regionów wodnych.

Identyfikacja presji hydromorfologicznych została przeprowadzona na podstawie danych pochodzących z ankietyzacji administratorów wód oraz z danych zawartych w warstwach SHP zabudowy poprzecznej pochodzących z opracowań dotyczących analizy obecnego systemu ochrony przeciwpowodziowej oraz opracowań wykonanych w zakresie weryfikacji wyznaczenia SZCW.

2.1.1 Punktowe źródła zanieczyszczeń

Głównymi czynnikami sprawczymi punktowych źródeł zanieczyszczeń, mających wpływ na JCWP mogą być:

1) gospodarka komunalna (w tym oczyszczalnie ścieków);
2) przemysł;
3) wody opadowe i roztopowe;
4) hodowla ryb (stawy rybne wg art. 9 ust. 1 pkt 14 lit. g ustawy – Prawo wodne);
5) składowiska odpadów;
6) zrzuty wód związanych z działalnością człowieka (wody zasolone, chłodnicze);
7) porty.

Na obszarze dorzecza Odry punktowe źródła zanieczyszczeń związane są głównie ze zrzutami ścieków bytowych pochodzących z gospodarki komunalnej (oczyszczalnie ścieków). Na obszarze dorzecza Odry zidentyfikowano 2 223 punktów zrzutów ścieków komunalnych. Miejsca odprowadzania ścieków ze źródeł komunalnych na obszarze dorzecza Wisły przedstawiono na rysunku 8. Wprowadzanie do wód substancji biogennych, zawartych w ściekach komunalnych, jest czynnikiem przyspieszającym eutrofizację wód. Na obszarach zurbanizowanych do wód odprowadzane są oczyszczone ścieki komunalne o zmniejszonym ładunku azotu i fosforu oraz zawiesiny ogólnej, które charakteryzują się mniejszym stężeniem BZT_5 i ChZT.

Zanieczyszczenia oddziałujące na JCWP pochodzą także z przemysłu, w tym między innymi zakładów chemii organicznej i nieorganicznej, produkcji papieru, przemysłu tekstylnego, hutnictwa żelaza i stali, produkcji żywności, stoczni. Na obszarze dorzecza Odry zidentyfikowano 513 punktów zrzutów ścieków przemysłowych. Ścieki przemysłowe, oprócz substancji biogennych, nasilających eutrofizację wód, mogą być źródłem substancji toksycznych dla organizmów wodnych. Punkty zrzutów ścieków przemysłowych na obszarze dorzecza Wisły przedstawiono na rysunku 9.

Na obszarze dorzecza Odry zidentyfikowano 702 punktowych źródeł zanieczyszczeń pochodzących ze stawów rybnych. Zrzuty dominują w regionie wodnym Warty (422 punkty) i Środkowej Odry (143 punkty). Ścieki odprowadzane ze stawów rybnych są źródłem substancji biogennych, a jednocześnie mogą również zawierać substancje toksyczne pochodzące z produktów weterynaryjnych.

Potencjalnym zagrożeniem dla JCWP są również wody odciekowe z niezabezpieczonych odpowiednio składowisk odpadów. Jednakże jedynie niewielka ich część nie posiada wystarczającego zabezpieczenia przed przedostawaniem się odcieków do wód. Na obszarze dorzecza Odry zidentyfikowano 687 składowisk komunalnych oraz 162 składowiska odpadów przemysłowych. Odcieki ze składowisk odpadów, oprócz substancji biogennych, mogą być źródłem substancji toksycznych dla organizmów wodnych.

Kolejną presją pochodzenia antropogenicznego są zrzuty wód pochodzących z odwodnienia kopalń (55 punktów zrzutu) i zrzuty wód chłodniczych (140 punktów). Najwięcej punktów zrzutu wód z odwodnienia kopalń zlokalizowanych jest w regionie wodnym Warty (41 punktów). W tym regionie wodnym występuje również najwięcej punktów zrzutu wód chłodniczych (103 punkty).

Wody z odwadniania kopalń wnoszą do wód płynących znaczną ilość zawiesiny, powodują również zwiększenie zasolenia. Zrzuty wód chłodniczych wprawdzie z reguły nie mają bezpośredniego wpływu na jakość wód, jednak poprzez podwyższenie temperatury wpływają na zmniejszenie ilości tlenu w wodzie i na przebieg szeregu procesów biochemicznych.

Lokalizacja portów na obszarze dorzecza Odry przedstawia rysunek 10.

Rysunek 8. Punkty zrzutów – gospodarka komunalna na obszarze dorzecza Odry

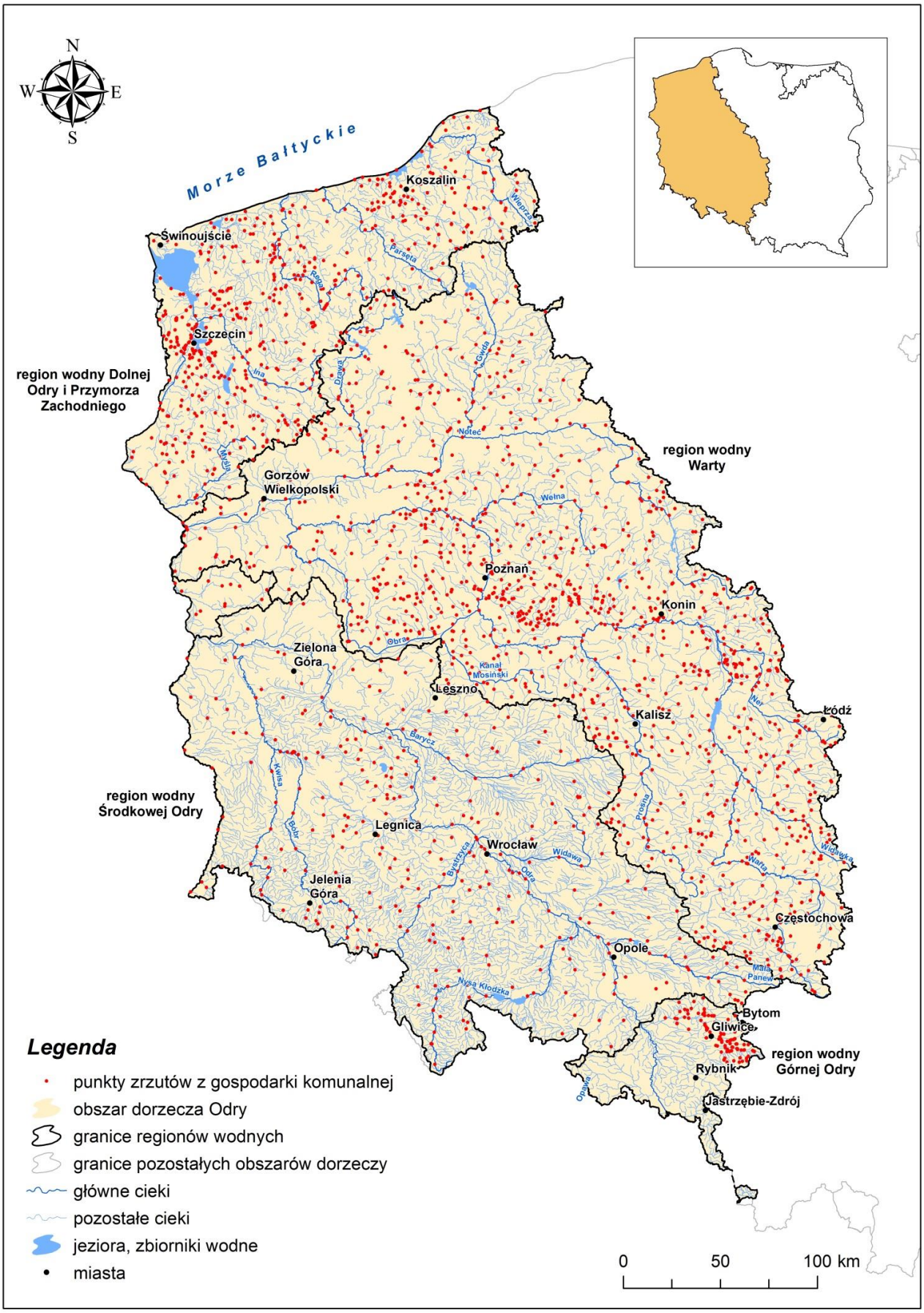

Rysunek 9. Punkty zrzutów – przemysł na obszarze dorzecza Odry

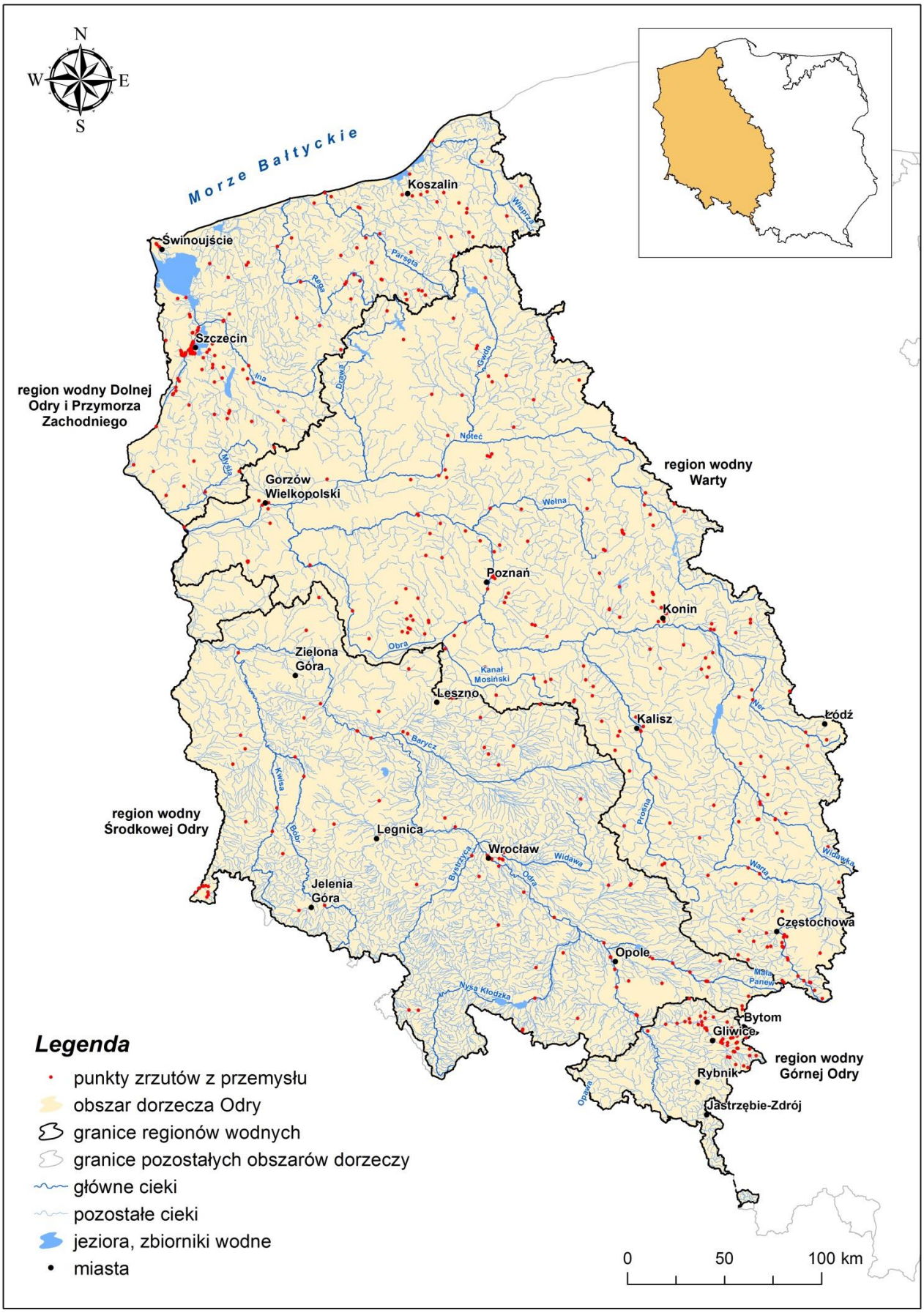

Rysunek 10. Lokalizacja portów na obszarze dorzecza Odry

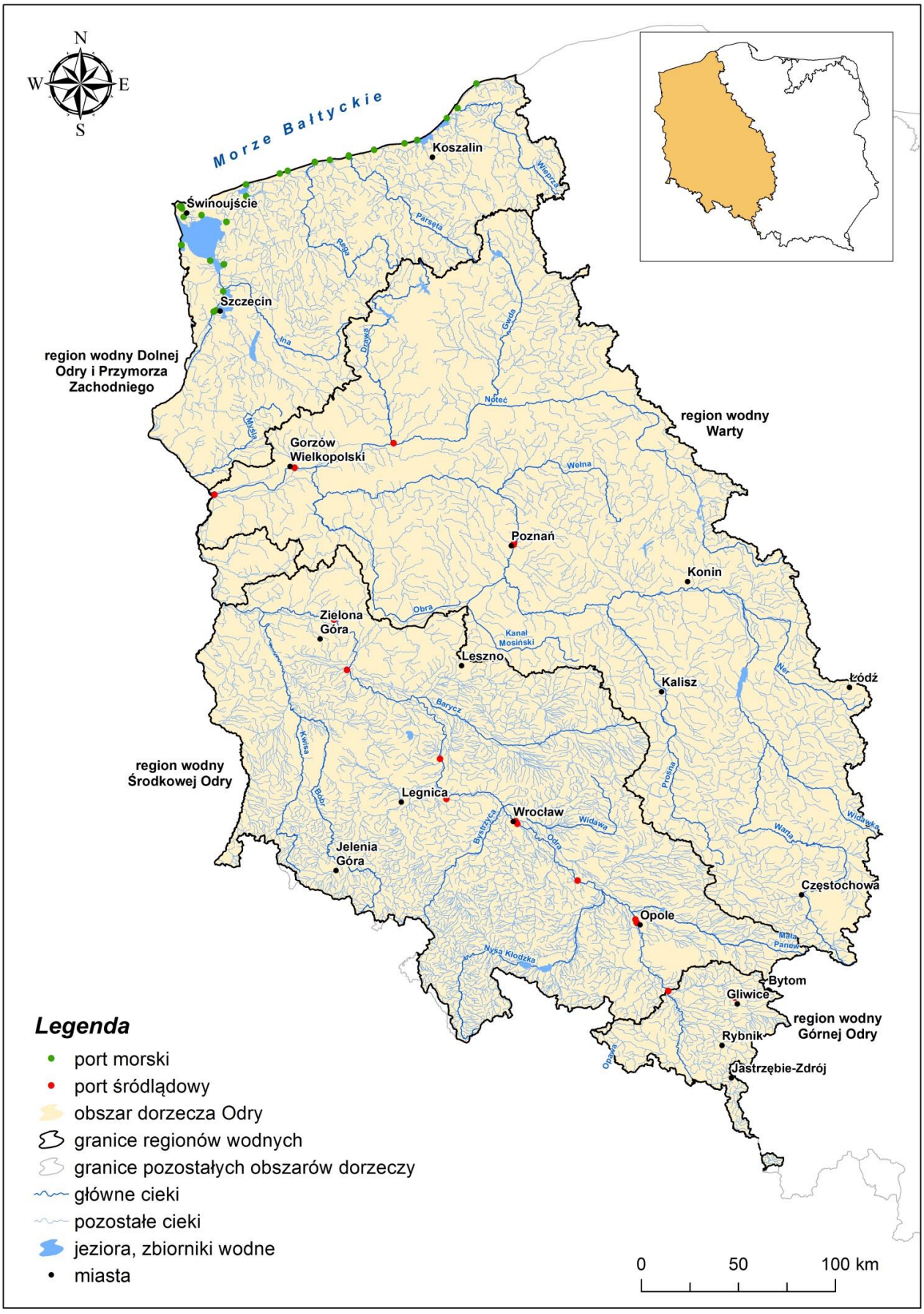

2.1.2 Rozproszone i obszarowe źródła zanieczyszczeń

Głównymi czynnikami sprawczymi rozproszonych i obszarowych źródeł zanieczyszczeń mogą być:

1) rolnictwo:
2) ścieki pochodzące od ludności niekorzystającej z systemu kanalizacji sanitarnej,
3) depozycja atmosferyczna:

Powierzchnia obszarów rolnych stanowi 60,4% obszaru dorzecza, co przedstawiono na rysunku 11. Zanieczyszczenia pochodzące z powszechnie stosowanych nawozów (naturalnych i mineralnych) oraz hodowli zwierząt, które mogą dostawać się do wód powierzchniowych przez spływ powierzchniowy, erozję gleby, system melioracji szczegółowych i podstawowych oraz wymywanie, mogą być jedną z istotnych przyczyn eutrofizacji wód powierzchniowych.

Kolejnym źródłem zanieczyszczeń obszarowych i rozproszonych mogą być ścieki pochodzące od ludności niekorzystającej z systemu kanalizacji zbiorczej. Dotyczy to głównie rozproszonej zabudowy wiejskiej oraz rekreacyjnej położonej w zlewni bezpośredniej JCWP, ładunki zanieczyszczeń pochodzące z tych źródeł mogą wpływać na wzrost eutrofizacji wód. Źródłem azotu i fosforu organicznego jest także depozycja atmosferyczna, prowadząca do zakwaszenia wód powierzchniowych. Depozycja atmosferyczna jest też prawdopodobnie główną przyczyną zanieczyszczenia wód przez WWA pochodzące z tak zwanej niskiej emisji. Oba te rodzaje presji występują na całym terytorium kraju.

Rysunek 11. Obszary użytkowane rolniczo na obszarze dorzecza Odry

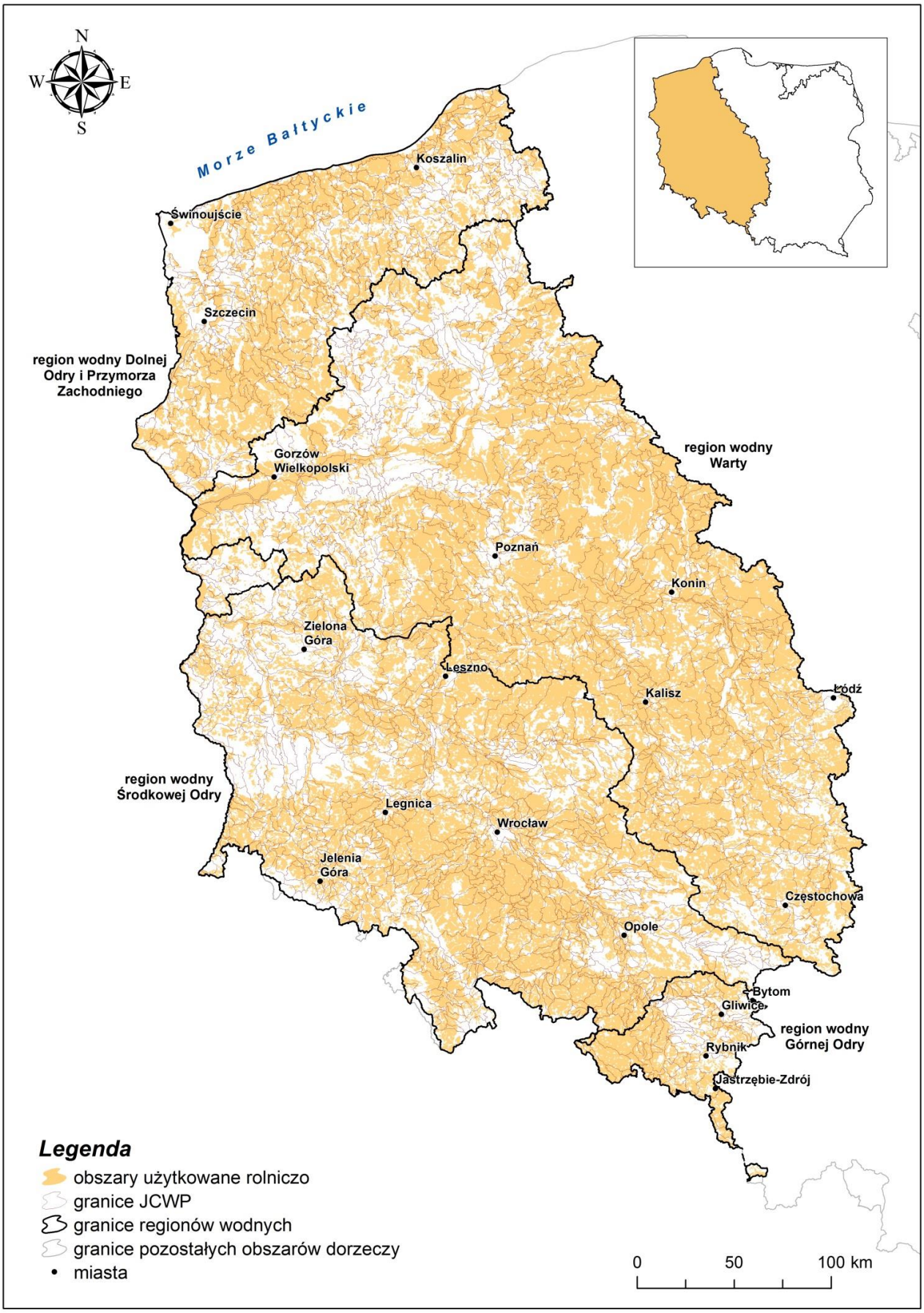

2.1.3 Zmiany hydromorfologiczne

Główną przyczyną zmian hydromorfologii JCWP jest działalność człowieka służąca między innymi:
1) ochronie przeciwpowodziowej, w tym ochronie brzegów morskich;
2) retencjonowaniu wód;
3) żegludze;
4) małej i dużej energetyce wodnej;
5) rolnictwu;
6) turystyce i rekreacji;
7) poborom kruszywa;
8) zagospodarowaniu dolin cieków i brzegów zbiorników (zabudowa komunalna i gospodarcza);
9) poborom wód (w szczególności na potrzeby gospodarki komunalnej, przemysłu, produkcji energii elektrycznej, rolnictwa, hodowli ryb, górnictwa, żeglugi).

Do głównych rodzajów zmian hydromorfologicznych należą:
1) zabudowa podłużna cieków polegająca głównie na zmianie profilu poprzecznego i podłużnego cieków;
2) zabudowa brzegów jezior (zabudowa komunalna i gospodarcza);
3) umocnienie i zabudowa brzegów morskich pirsami, ostrogami, opaskami brzegowymi;
4) falochronami;
5) obwałowania;
6) zabudowa poprzeczna, obejmująca wszelkie budowle przegradzające koryto;
7) sztuczne zbiorniki wodne;
8) tory wodne;
9) melioracje.

Zabudowa podłużna cieków polegająca głównie na zmianie profilu poprzecznego i podłużnego rzeki, powoduje zmiany struktury dna i brzegów, reżimu hydrologicznego oraz warunków fizykochemicznych, co w rezultacie wywiera znaczący wpływ na stan wód płynących. Może spowodować przede wszystkim pogorszenie warunków życia organizmów wodnych poprzez zmianę warunków siedliskowych. W przypadku JCWP jeziornych, zmiany hydromorfologiczne tego typu dotyczą głównie znaczących zmian w zakresie przekształcenia strefy brzegowej jezior, wynikających najczęściej z działalności rekreacyjnej i turystycznej. Wiąże się to z likwidacją nadbrzeżnej i wodnej roślinności, umocnieniem brzegów, co skutkuje zmianą struktury brzegu jeziora, a co za tym idzie zmianą warunków siedliskowych.

Ubezpieczenie brzegów wód przejściowych i przybrzeżnych skutkuje zmianą struktury strefy pływów, ekspozycji na fale oraz kierunku dominujących prądów, co powoduje zmiany warunków siedliskowych, likwidację roślinności nadbrzeżnej i wodnej, zmiany w składzie gatunkowym. Z kolei budowa falochronów, kierownic i pirsów wpływa na zmianę siły falowania, warunków fizykochemicznych i w konsekwencji na zmianę warunków siedliskowych organizmów wodnych i od wody zależnych.

Obwałowania wprawdzie na ogół nie ingerują bezpośrednio w koryto cieku, jednak powodując odcięcie części doliny cieku od naturalnych wezbrań i jednocześnie odcięcie zasilania cieku wodą z obszaru zlewni, mogą być przyczyną zmiany poziomu wód gruntowych obszarów zalewowych. Prowadzić to może do zaniku ekosystemów podmokłych, a co za tym idzie zmniejszenia stopnia bioróżnorodności.

Zabudowa poprzeczna, obejmująca wszelkie budowle przegradzające koryto cieku (także na wypływie z jezior przepływowych), zwłaszcza niewyposażone w urządzenia typu przepławki, stanowi poważną przeszkodę uniemożliwiającą migrację organizmów, w szczególności ryb. Powoduje też zmiany reżimu hydrologicznego oraz warunków fizykochemicznych, które przyczyniają się do modyfikacji siedlisk oraz pogorszenia warunków bytowania organizmów wodnych. Lokalizacja budowli poprzecznych na obszarze dorzecza Odry została przedstawiona na rysunku 12.

Sztuczne zbiorniki wodne na ciekach, oprócz negatywnego wpływu generowanego przez tworzące je budowle poprzeczne, redukują lub modyfikują naturalne wezbrania powodziowe, ograniczają naturalną zmienność przepływu poniżej zbiornika oraz trwale likwidują fragmenty doliny cieku wraz z istniejącymi ekosystemami.

Pogłębianie torów wodnych skutkuje zmianą struktury dna i okresowym usuwaniem warstw osadów dennych wraz z zasiedlającymi je organizmami. Prace pogłębiarskie wiążą się z wysokim ryzykiem uruchomienia zdeponowanych w osadach dennych zanieczyszczeń, w tym metali ciężkich.

Melioracje, związane z prowadzeniem intensywnej gospodarki rolnej, prowadzą głównie do zmiany poziomu wód gruntowych i zmiany retencji obszaru zlewni poprzez przyspieszone odprowadzenie wód opadowych. Zmiany te prowadzą do zaniku obszarów podmokłych oraz przyspieszają proces eutrofizacji poprzez zwiększenie odpływu substancji biogennych do wód powierzchniowych. Należy jednak zauważyć, że funkcjonowanie systemów drenarskich może zmniejszać spływy powierzchniowe i ekstremalne przepływy

powodziowe w rzekach, natomiast rowy, które odwadniają obniżenia terenowe lub niecki bezodpływowe mogą je okresowo zwiększać.

Ponadto na obszarze dorzecza Odry zinwentaryzowano 1608 ujęć wód powierzchniowych zlokalizowanych na terenie 529 JCWP. Na podstawie wielkości sumarycznych poborów wód na obszarach dorzeczy stwierdzono, że na obszarze dorzecza Odry ujmuje się 5% wszystkich ujmowanych wód powierzchniowych w Polsce. Pobory wód powierzchniowych rozpatrywane były z podziałem na cel poboru, a także z uwzględnieniem informacji na temat poboru bezzwrotnego i zwrotnego. Do tej ostatniej kategorii należą, między innymi, pobory na potrzeby energetyki wodnej Pobory wód powierzchniowych wiążą się głównie z zmianami morfologicznymi w postaci zabudowy podłużnej i poprzecznej w korycie cieków oraz modyfikacją przepływu. Roczną wielkość poborów z ujęć wód powierzchniowych z podziałem na czynniki sprawcze przedstawia tabela 13.

Tabela 13. Roczna wielkość poborów z ujęć wód powierzchniowych z podziałem na czynniki sprawcze

czynniki sprawcze	pobór wody [tys. m^3/rok]
gospodarka komunalna	161 239
przemysł	7 893 462
energetyka	1 319 113
hydroenergetyka	372 125
stawy rybne i nawodnienia w rolnictwie i leśnictwie	41 560
kopalnie	0
żegluga	0
inne	522 490

WYZNACZANIE SZCW i SCW

SZCW oznacza JCWP, której charakter został znacznie zmieniony na skutek fizycznego oddziaływania człowieka, zaś SCW oznacza JCWP powstałą w wyniku działalności człowieka.

Zakwalifikowanie do wód silnie zmienionych lub sztucznych części wód, zgodnie z art. 38h ust. 1 ustawy – Prawo wodne, jest możliwe jeżeli:

1) zmiany cech hydromorfologicznych tej części wód, konieczne dla osiągnięcia dobrego stanu ekologicznego, mogłyby znacząco negatywnie oddziaływać na:
   a) środowisko,
   b) żeglugę i infrastrukturę portową lub korzystanie z wód w celach rekreacyjnych,
   c) prowadzenie działalności, dla której jest dokonywane piętrzenie wody, w szczególności na potrzeby zaopatrzenia ludności w wodę przeznaczoną do spożycia, wytwarzania energii elektrycznej lub nawadniania,
   d) regulację stosunków wodnych, ochronę przed powodzią i melioracje odwadniające,
   e) przedsięwzięcia inne niż wymienione w lit. b–d, stanowiące równorzędny interes publiczny istotny dla zrównoważonego rozwoju;
2) realizacja celów publicznych, którym służy wyznaczenie SCW lub SZCW, z przyczyn technicznych lub z uwagi na nieproporcjonalnie wysokie, w stosunku do spodziewanych korzyści, koszty ich realizacji, nie jest możliwa w inny sposób, mniej obciążający środowisko.

Powyższe postanowienia określają podstawowe kryteria wyznaczania silnie zmienionych oraz sztucznych części wód i są podstawą przeprowadzenia testów prowadzących do ostatecznego ich wyznaczenia poprzez zbadanie możliwości zastosowania działań restytucyjnych (test działań restytucyjnych) oraz poprzez zbadanie możliwości uzyskania podobnych korzyści płynących z użytkowania zmienionych antropogenicznie części wód przy zastosowaniu innych sposobów (test alternatyw funkcjonalnych).

Wyznaczenie JCWP jako sztucznej lub silnie zmienionej wymaga szczegółowego uzasadnienia w planie gospodarowania wodami na obszarze dorzecza i podlega weryfikacji co 6 lat.

Po raz pierwszy silnie zmienione i sztuczne części wód zostały wyznaczone w Polsce w 2007 r. W I cyklu planistycznym na potrzeby ich wyznaczania rzek powstały 2 metodyki:

1) weryfikacja wskaźników dla przeprowadzenia oceny stanu ilościowego i hydromorfologicznego JCWP wraz ze zmianą ich wartości progowych dla uściślenia wstępnego wyznaczenia silnie zmienionych części wód;
2) uszczegółowienie metodyki w zakresie ostatecznego wyznaczania silnie zmienionych i sztucznych części wód w Polsce.

W I cyklu planistycznym nie została opracowana metodyka wyznaczania SZCW i SCW jeziornych, w związku z tym kwalifikacja została dokonana całkowicie metodą ekspercką.

Na potrzeby aPGW na lata 2015-2021, w latach 2012 - 2013 dokonano weryfikacji wyznaczaniaSZCW i SCW. Nadal obowiązuje metodyka wyznaczania SZCW i SCW rzecznych, która powstała w I cyklu planistycznym. Weryfikacja wyznaczania SZCW i SCW w przypadku rzek polegała na aktualizacji informacji odnośnie hydromorfologii. Natomiast dla wyznaczania SZCW i SCW jeziornych w roku 2011 powstało opracowanie metodyki weryfikacji ich.

Poniżej przedstawiono podejście przyjęte na potrzeby aPGW w celu weryfikacji SZCW i SCW.

Prace związane z wyznaczaniem SZCW i SCW przeprowadzono dwuetapowo. Pierwszy etap (wstępnego wyznaczania) SZCW i SCW polegał na zastosowaniu szeregu wskaźników obrazujących skalę zmian hydromorfologicznych części wód dla określenia zmian w morfologii i hydrologii mogących mieć wpływ na możliwości osiągnięcia przez te części wód dobrego stanu. Ponadto przy wstępnym wyznaczaniu silnie zmienionych części wód koniecznym było spełnienie poniższych kryteriów:

1) nieosiągnięcie dobrego stanu ekologicznego musi być spowodowane jedynie fizycznymi zmianami w hydromorfologii;
2) JCW musi być znacznie zmieniona w charakterze, zmiana ta musi być powszechna lub rozległa lub zupełna, trwała, skala zmian powinna być spójna ze skalą oddziaływań sposobów użytkowania;
3) znaczna zmiana charakteru JCW musi być wynikiem sposobów użytkowania wód wymienionych w art. 38h ust. 1 ustawy – Prawo wodne, bądź sposobów użytkowania, które są równie ważne dla zrównoważonego rozwoju społeczeństwa.

Powyższe wskazuje, że nie zawsze występowanie zmian w hydromorfologii, a zwłaszcza szeregu małych zmian na obszarze JCWP, jest podstawą do wyznaczenia ich, jako silnie zmienionych części wód. Występujące zmiany hydromorfologiczne powinny być przyczyną zmiany charakteru JCWP, aby można ją było uznać za silnie zmienioną.

Drugi etap wyznaczania (wyznaczanie ostateczne) miał na celu uzasadnienie wyznaczenia SZCW lub SCW na podstawie wykonania wspomnianych wyżej testów „działań restytucyjnych" i „alternatyw funkcjonalnych". Test „działań restytucyjnych" polegał na określeniu potencjalnych działań pozwalających na osiągnięcie „stanu naturalnego" oraz określeniu czy działania te będą miały znaczący negatywny wpływ na sposoby użytkowania wód lub na środowisko. Jeżeli w wyniku przeprowadzonych analiz został wykazany negatywny wpływ działań restytucyjnych na analizowane komponenty środowiska, należało przejść do kolejnego testu „alternatyw funkcjonalnych". Test „alternatyw funkcjonalnych" polegał na identyfikacji „lepszych rozwiązań" możliwych do wykonania ze względu na możliwości technologiczne, ekonomiczne i korzyści dla środowiska oraz akceptowalność kosztów. Jeżeli w wyniku analiz w zakresie oceny alternatyw funkcjonalnych zostało dowiedzione, że nie istnieją możliwe do wdrożenia działania alternatywne (pozwalające na osiąganie podobnych jak obecnie „korzyści" z użytkowania wód), z uwagi na brak odpowiednich technologii bądź nieproporcjonalnie wysokie koszty, to daną część wód należy zakwalifikować, jako silnie zmienioną lub sztuczną.

Procedura wstępnego wyznaczania SZCW i SCW rzecznych polegała na oszacowaniu skali zmian hydromorfologicznych w poszczególnych JCW przy pomocy obliczonych wskaźników zmian, przy czym:

1) wskaźniki hydrologiczne (i_1, i_2, i_3, i_4) – obrazują zmiany ilościowe i obliczone zostały na podstawie informacji dotyczących średnich i średnich niskich przepływów charakterystycznych oraz danych o poborach wód pochodzących z pozwoleń wodnoprawnych:
    a) i_1 – sumaryczna pojemność czynna zbiorników retencyjnych odniesiona do średniego rocznego odpływu z wielolecia (1960-1980) w przekroju zamykającym zlewnię części wód,
    b) i_2 – łączna suma poborów bezzwrotnych wód powierzchniowych odniesiona do przepływu średniego niskiego z wielolecia „pseudonaturalnego" (1960-1980) w przekroju zamykającym zlewnię części wód,
    c) i_3 – wskaźnik zaburzenia reżimu hydrologicznego, wynikającego z istotnych zmian w zagospodarowaniu zlewni części wód, wyrażony bezwzględną wartością dopełnienia do 1 stosunku przepływu SSQ z ostatniego wielolecia (1981-2000) i przepływu SSQ z wielolecia „pseudonaturalnego" (1960-1980),
    d) i_4 – wskaźnik zachowania kryterium przepływu nienaruszalnego,
    e) wszystkie wskaźniki obliczone były dla scalonych części wód, dla których dostępne były niezbędne dane hydrologiczne;
2) wskaźniki hydromorfologiczne (m_1, m_2, m_3, m_4) – obrazują skalę wpływu zmian antropogenicznych na hydromorfologię cieku i obliczone zostały dla każdej JCW. Do obliczeń wskaźników hydromorfologicznych przyjęto następujące parametry: długość obwałowania cieków istotnych, sumaryczną wysokość budowli piętrzących, sumaryczną długość cieków odciętych przez budowle poprzeczne oraz długość uregulowanych odcinków cieku:
    a) m_1 – łączna długość obwałowania cieków istotnych w zlewni części wód odniesiona do sumarycznej długości brzegów cieków istotnych (podwójna długość rzeki),
    b) m_2 – sumaryczna wysokość zinwentaryzowanych budowli piętrzących odniesiona do sumy spadów cieków istotnych w zlewni części wód,

c) m_3 – łączna długość części cieków odciętych przez budowle poprzeczne o spadzie h>0,7 m (dla rzek górskich i wyżynnych) lub h>0,4 m (dla rzek nizinnych) odniesiona do sumarycznej długości cieków istotnych,
d) m_4 – łączna długość odcinków rzek, na których prowadzone były prace regulacyjne (zabudowa podłużna oraz udokumentowana zmiana biegu rzeki) odniesiona do sumarycznej długości cieków istotnych.

Na podstawie obliczonych wskaźników dokonano wstępnej kwalifikacji, jako SZCW. Należy tutaj podkreślić, iż przekroczenie wartości granicznej jednego wskaźnika nie było automatycznie podstawą do takiej kwalifikacji. Brano pod uwagę między innymi wielkość przekroczenia, liczbę przekroczonych wskaźników, a także wskaźniki nieprzekroczone, ale o wartościach bliskich granicy przekroczenia.

Po przeprowadzeniu oceny skali zmian hydromorfologicznych JCW i wstępnym wyznaczeniu kolejnym etapem była procedura ostatecznej kwalifikacji SZCW, która przeprowadzona była w dwóch etapach:

1) etap 1 – identyfikacja i test działań restytucyjnych;
2) etap 2 – identyfikacja i test alternatyw funkcjonalnych.

Pod pojęciem działania restytucyjne rozumie się wszelkie działania pozwalające na poprawę warunków w zakresie biologicznych elementów jakości poprzez zniwelowanie presji w zakresie hydromorfologii.

W pierwszym kroku identyfikowano działania restytucyjne pozwalające na przywrócenie „naturalności" części wód. Następnie na podstawie opracowanego „testu działań restytucyjnych", oceniono wpływ zidentyfikowanych działań restytucyjnych na sposoby użytkowania wód, które są powodem dokonania przekształceń w zakresie hydromorfologii. W przeprowadzonym teście analizowano wpływ poszczególnych działań restytucyjnych na osiągane korzyści społeczno-gospodarcze oraz wpływ na „szeroko rozumiane środowisko".

Test alternatyw funkcjonalnych polegał na analizie możliwości osiągnięcia innymi sposobami podobnych jak obecnie „korzyści" z użytkowania wód. Pierwszym krokiem była identyfikacja, dla każdej wstępnie wyznaczonej SZCW i SCW, wykonalnych technicznie alternatyw, czyli takich, które pozwoliłyby na osiągnięcie podobnych jak obecnie „korzyści" i zastępowałyby w całości bądź w części obecne sposoby użytkowania. Następnie poddano ocenie, czy zidentyfikowane alternatywy były korzystniejsze z punktu widzenia środowiskowego oraz z uwagi na uwarunkowania prawne, społeczne i gospodarcze. Zidentyfikowane alternatywy funkcjonalne obejmowały między innymi całkowite zastąpienie obecnego sposobu użytkowania wód innym sposobem pozwalającym na osiągnięcie podobnych do istniejących „korzyści".

Alternatywy oceniano pod kątem następujących aspektów:

1) realizacja zobowiązań wynikających z prawodawstwa unijnego i krajowego;
2) realizacja zobowiązań wynikających z umów międzynarodowych;
3) możliwości technicznej realizacji;
4) wpływ na korzyści społeczno-gospodarcze;
5) koszty realizacji i funkcjonowania.

Przy wyznaczaniu SZCW oraz SCW, w poszczególnych rzgw brano pod uwagę wybrane aspekty.

Ostatecznej kwalifikacji SZCW oraz SCW dokonano w przypadku, kiedy w teście działań restytucyjnych wykazano, że nie istnieją alternatywy, możliwe do wdrożenia z punktu widzenia technologii bądź kosztów środowiskowych.

W ramach wstępnego wyznaczania SZCW i SCW jeziornych dla wszystkich JCWP jeziornych przeprowadzona została ocena zmian hydrologicznych i morfologicznych, wynikających z działalności antropogenicznej człowieka, uniemożliwiających osiągnięcie dobrego stanu ekologicznego. Na potrzeby prac wykorzystano cztery grupy wskaźników:

Wskaźniki podstawowe – najbardziej adekwatne do oceny zmian hydromorfologicznych, przesądzające o kwalifikacji części wód, jako silnie zmienionych:

1) stanu hydrologicznego:
   a) wskaźnik A_a – retencja wód - wskaźnik ten jest miarą wahań poziomów zwierciadła (nie uwzględnia piętrzenia jezior),
   b) wskaźnik A_b – wskaźnik zaburzenia przepływu nienaruszalnego na wypływie z jeziora – wskaźnik wyraża się bezwzględną wartością dopełnienia do 1 stosunku przepływu nienaruszalnego (wg kryterium hydrobiologicznego Kostrzewy) z ostatniego wielolecia (1981-2010) i przepływu nienaruszalnego (wg kryterium hydrobiologicznego Kostrzewy) z wielolecia „pseudonaturalnego" (1961-1980),
   c) wskaźnik A_c – wskaźnik zaburzenia reżimu hydrologicznego jezior – wskaźnik wyraża się bezwzględną wartością dopełnienia do 1 stosunku przepływu SSQ z ostatniego wielolecia (1981-2010) i przepływu SSQ z wielolecia „pseudonaturalnego"(1961-1980);
2) stanu morfologicznego:
   a) wskaźnik B_a – stopień przekształcenia strefy brzegowej jeziora – przy obliczaniu tego wskaźnika ocenie poddano zmiany strefy brzegowej jeziora, z uwzględnieniem ich charakteru

(zmiany trwałe, ograniczające infiltrację, na przykład umocnienia betonowe; trwałe zmiany nieograniczające filtracji – na przykład plaże, przekształcone tereny zielone; odcinki zbliżone do naturalnych ze sztucznie zaburzoną ciągłością strefy higrofitów – na przykład pomosty).

Wskaźniki uzupełniające traktowane zastępczo bądź uzupełniająco w stosunku do wskaźników podstawowych:

1) stanu hydrologicznego:
   a) wskaźnik C_a – powiązanie z wodami podziemnymi – wskaźnik poddawany ocenie eksperckiej w systemie zero-jedynkowym, gdzie 0 oznacza brak istotnych zmian, a 1zmianę polegającą na uszczelnieniu dna jeziora na przykład geomembraną lub warstwą izolującą osady denne (rekultywacja),
   b) wskaźnik C_b – wielkość poborów bezzwrotnych w odniesieniu do SNQ na wypływie z JCWP jeziornych – wskaźnik określa łączną sumę poborów bezzwrotnych wód powierzchniowych i podziemnych w zlewni bezpośredniej jeziora odniesioną do przepływu średniego niskiego z wielolecia „pseudonaturalnego" (1961-1980) w przekroju zlokalizowanym na wypływie z jeziora (w przypadku braku obserwacji należy go określić na podstawie powszechnie stosowanych w hydrologii metodyk ustalania przepływów charakterystycznych dla profili niekontrolowanych);
2) stanu hydromorfologicznego:
   a) wskaźnik D_a – wskaźnik obwałowania brzegów jeziora – wskaźnik oparty na analogicznym wskaźniku stosowanym w ocenie zmian hydromorfologicznych JCWP płynących. W odniesieniu do jezior ma zastosowanie, gdy obwałowanie ogranicza swobodne rozlanie wody przy poziomach odpowiadających średniej wysokiej wodzie (SWW) z wielolecia „pseudonaturalnego" 1961-1980 lub w przypadku braku tej informacji, rzędnej poziomu wody odczytanej z map topograficznych pochodzących z 20-lecia międzywojennego (stany te odpowiadają w przybliżeniu $SWW_{61-1980}$ jezior),
   b) wskaźnik D_b – wskaźnik poziomu piętrzenia JCWP jeziornych – ocena wskaźnika może mieć jedynie ekspercki charakter, a jej wykonanie uzależnione jest od dostępności wiarygodnych danych hydrologicznych i kartograficznych,
   c) wskaźnik D_c – wskaźnik zmian w użytkowaniu JCWP jeziornych skutkujących zmianą warunków hydromorfologicznych lub/i hydrologicznych – wskaźnik zero-jedynkowy dotyczący zmian użytkowania jeziora mających istotny wpływ na zmianę warunków hydromorfologicznych lub hydrologicznych. Wskazuje na obecność takiej zmiany (wartość wskaźnika 1) lub jej brak (wartość wskaźnika 0). Wynik oceny wskaźnika uzależniony jest od porównania stanu hydromorfologicznego jeziora sprzed zaistnienia ostatniej istotnej zmiany użytkowania do stanu przy obecnym sposobie jego użytkowania.

Wskaźniki pomocnicze stosowane w ramach oceny eksperckiej – wskaźniki opisowe, które powinny być brane pod uwagę w końcowej – eksperckiej ocenie zmian hydromorfologicznych jezior:

1) bagrowanie dna (tak/nie);
2) izolacja naturalnych osadów dennych (tak/nie);
3) charakter budowli piętrzących (czynne/bierne);
4) obecność zabudowy trwałej w pasie 100 m od linii brzegowej (tak/nie);
5) presja turystyczna – żegluga śródlądowa (tak/nie);
6) zaburzenia reżimu wodnego związane z utrzymaniem szlaku (tak/nie);
7) inne zmiany hydromorfologiczne zaistniałe i zidentyfikowane po zakończeniu pierwszego cyklu planistycznego (tak/nie – charakter zmian).

Wskaźnik biologiczny wspierający ocenę zmian hydromorfologicznych to jest makrofitowy indeks stanu ekologicznego (Ecological State Macrophyte Index – ESMI) – wskaźnik może być pomocny w celu potwierdzenia lub wyeliminowania bezpośredniego wpływu zmian hydromorfologicznych na równowagę biologiczną w strefie brzegowej jezior, jednak samodzielnie nie może być podstawą kwalifikacji JCWP jako silnie zmienionej.

Na podstawie wyżej wymienionych wskaźników dokonano wstępnej kwalifikacji JCWP jeziornych jako SZCW. Sam fakt przekroczenia przez wskaźnik wartości granicznej nie był automatycznie podstawą kwalifikacji jako SZCW. W ocenie eksperckiej brana była pod uwagę między innymi skala przekroczenia oraz wartości pozostałych wskaźników. W przypadku braku występowania istotnych zmian hydromorfologicznych JCWP jeziornych kwalifikowano jako naturalną część wód.

W metodyce wyznaczenia silnie zmienionych i sztucznie zmienionych części wód jeziornych uwzględniono możliwość występowania JCWP jeziornych sztucznych, a przy ich wyznaczeniu wzięto pod uwagę kryterium: cel i sposób powstania części wód.

Ostateczne wyznaczanie silnie zmienionych i sztucznych części wód jeziornych zostało przeprowadzone analogicznie jak w przypadku JCWP rzecznych i polegało na:

1) zbadaniu możliwości zastosowania działań restytucyjnych niemających znaczącego, negatywnego wpływu dla sposobu użytkowania wód, które stanowiły przyczynę dokonania, lub na szeroko rozumiane środowisko. Wykluczenie takich możliwości prowadzi do kolejnego testu;
2) zbadaniu możliwości uzyskania podobnych korzyści jak te płynące z użytkowania wód przy zastosowaniu środków wiążących się ze zmianami antropogenicznymi w hydromorfologii, przy zastosowaniu innych sposobów (test „alternatyw funkcjonalnych").

Podstawą wstępnego wyznaczania SZCW i SCW przejściowych i przybrzeżnych była koncepcja odporności systemu na zmiany warunków hydromorfologicznych. Miarą tych zmian jest wskaźnik odporności ekosystemów wód przejściowych i przybrzeżnych, który określa jego możliwość do adoptowania się do działania różnych czynników – zmian hydromorfologicznych. Metoda ta pozwala na dokonanie łącznej oceny wpływu różnych zmian hydromorfologicznych.

Wstępne wyznaczanie silnie zmienionych i sztucznych JCW przybrzeżnych i przejściowych polegało na oszacowaniu skali i istotności zmian hydromorfologicznych za pomocą tak zwanych wskaźników znaczenia zmian hydromorfologicznych dla następujących rodzajów zmian:

1) zmiany przepływu:
   zmiany dopływu wód słodkich – wystąpienie hydromorfologicznych zmian historycznych zmieniających całkowicie przepływ wód słodkich (budowa ujść, odcięcie ujść wody rzecznej),
   zmiana dopływu wód słodkich – zmiana wielkości dopływu wód słodkich,
   zmiana dopływu innych wód – zrzut wód z oczyszczalni lub kolektorów ściekowych oraz solanki,
2) naruszanie dna i osadów:
   pogłębianie istniejących torów wodnych,
   zmiany powierzchniowych osadów dennych,
   składowanie urobku bagrowanego,
3) zabudowa hydrotechniczna:
   pirsy, ostrogi,
   zmiany kierunku przepływu – falochrony,
   zmiany kierunku przepływu – tory wodne i kanały żeglugowe o dużej głębokości na zalewach,
   budowle osłonowe/blokujące,
   nabrzeża torów wodnych,
4) zmiany na brzegu:
   trwałe wzmocnienie brzegu (opaski),
   nietrwałe wzmocnienie brzegu (zasilanie),
   wały przeciwpowodziowe w odległości do 500 m od brzegu.

Proces wstępnego wyznaczania SZCW i SCW dla wód przejściowych i przybrzeżnych odbywał się w następujących krokach:

1) *Screening* – każda JCW została poddana weryfikacji pod kątem potencjalnej przynależności do SZCW – krok miał na celu inwentaryzację zmian hydromorfologicznych w JCW;
2) ocena istotności zidentyfikowanych zmian w hydromorfologii i ich wpływu na ekosystemy;
3) ocena (metodą ekspercką) prawdopodobieństwa nieosiągnięcia dobrego stanu ekologicznego przez JCW podlegające istotnym zmianom hydromorfologicznym W przypadku ustalenia, że zmiany hydromorfologiczne są następstwem działalności człowieka i nie jest możliwe dla danej części wód osiągnięcie dobrego stanu ekologicznego w zakresie hydromorfologii, daną JCW uznaje się wstępnie za wyznaczoną, jako silnie zmienioną.

Ostateczne wyznaczanie silnie SZCW i SCW przejściowych i przybrzeżnych zostało przeprowadzone analogicznie jak w przypadku JCWP rzecznych i polegało na:

1) zbadaniu możliwości zastosowania działań restytucyjnych bez znaczącego negatywnego wpływu dla sposobu użytkowania wód, które stanowiły przyczynę dokonania zmian lub na szeroko rozumiane środowisko. Wykluczenie takich możliwości prowadzi do kolejnego testu;
2) zbadaniu możliwości uzyskania podobnych korzyści jak te płynące z użytkowania wód przy zastosowaniu środków wiążących się ze zmianami antropogenicznymi w hydromorfologii, przy zastosowaniu innych sposobów (test „alternatyw funkcjonalnych").

W wyniku przeprowadzonych prac na obszarze dorzecza Odry, jako silnie zmienione części wód jest wyznaczonych:

1) 559 JCW rzecznych;
2) 102 JCW jeziornych;
3) 3 JCW przejściowych.

Natomiast, jako sztuczne części wód wyznaczonych jest 58 JCW rzecznych.

Wśród JCWP rzecznych wyznaczonych, jako silnie zmienione i sztuczne części wód najczęściej, bo aż dla 335 JCWP, przekroczona została wartość graniczna wskaźnika m_3, dla 280 JCWP – wartość graniczna wskaźnika m_4, zaś dla 228 JCWP – wartość graniczna wskaźnika m_2. Wskaźnik m_1 przekroczył wartość graniczną tylko dla 27 JCWP.

Wśród JCWP jeziornych wyznaczonych, jako silnie zmienione części wód w 90 przekroczony został wskaźnik przekształcenia brzegów B_a, w 60 przekroczony został wskaźnik zaburzenia przepływu nienaruszonego A_b, w 28 przekroczony został wskaźnik zaburzenia reżimu hydrologicznego A_c.

O zakwalifikowaniu, jako SZCW wód przejściowych i przybrzeżnych zadecydowało przekroczenie wskaźnika procentowej odporności ekosystemu na zmiany hydromorfologiczne.

W tabeli 14 oraz na rysunku 13 przedstawiono podział JCWP na obszarze dorzecza Odry ze względu na status.

Tabela 14. Podział JCWP w regionach wodnych obszaru dorzecza Odry ze względu na status

rodzaj JCWP	łączna liczba JCWP	w tym:		
		naturalne	SZCW	SCW
region Dolnej Odry i Przymorza Zachodniego				
JCWP rzeczne	329	182	125	22
JCWP przejściowe	4	1	3	-
JCWP przybrzeżne	4	4	-	-
JCWP jeziorne	113	83	30	-
region Środkowej Odry				
JCWP rzeczne	683	428	245	10
JCWP jeziorne	24	22	2	-
region Warty				
JCWP rzeczne	632	447	162	23
JCWP jeziorne	285	215	70	-
region Górnej Odry				
JCWP rzeczne	91	61	27	3
łącznie obszar dorzecza Odry				
JCWP rzeczne	1735	1118	559	58
JCWP przejściowe	4	1	3	-
JCWP przybrzeżne	4	4	-	-
JCWP jeziorne	422	320	102	-

Rysunek 12. Lokalizacja budowli poprzecznych na obszarze dorzecza Odry

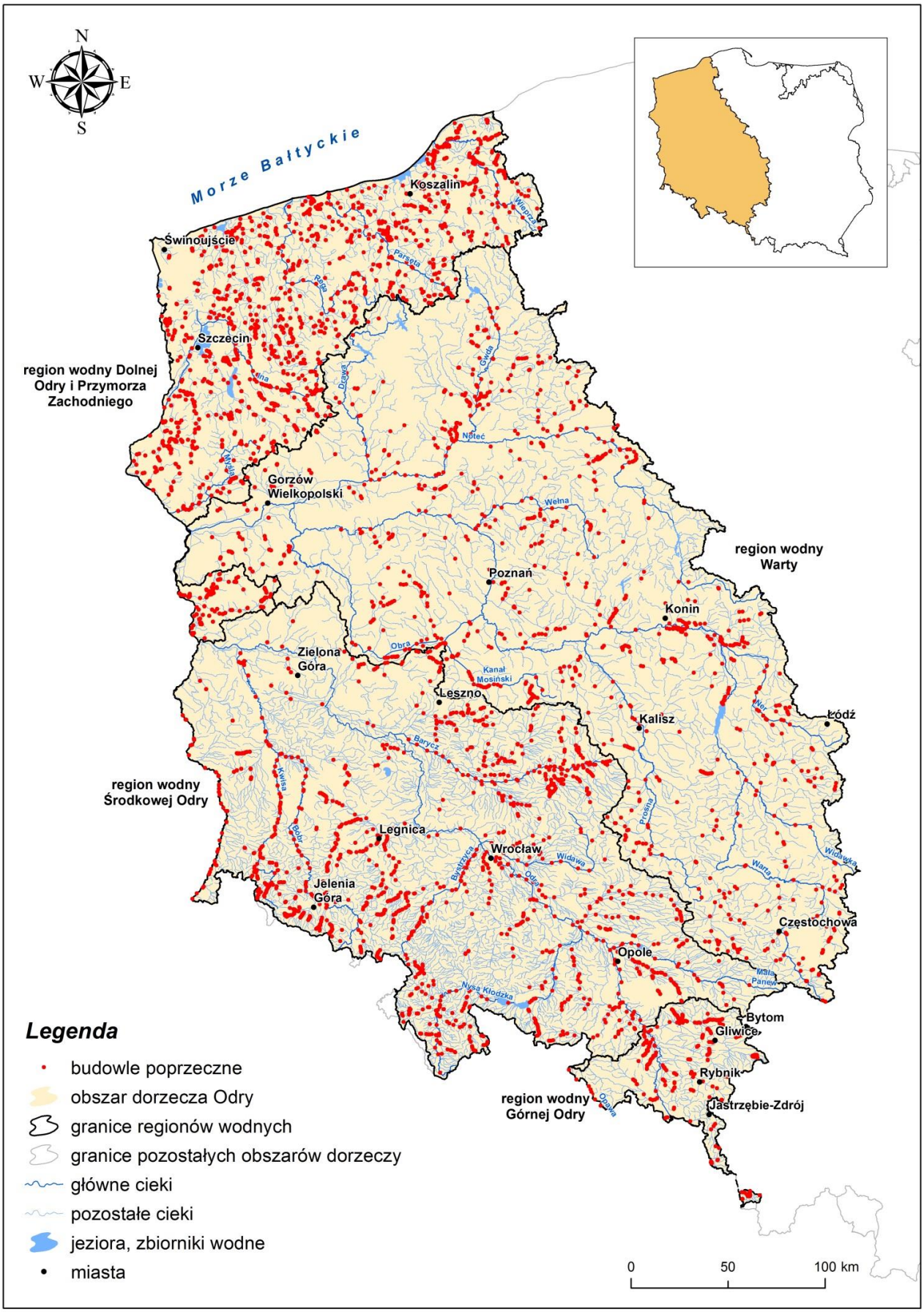

Rysunek 13. Podział JCWP na obszarze dorzecza Odry ze względu na status

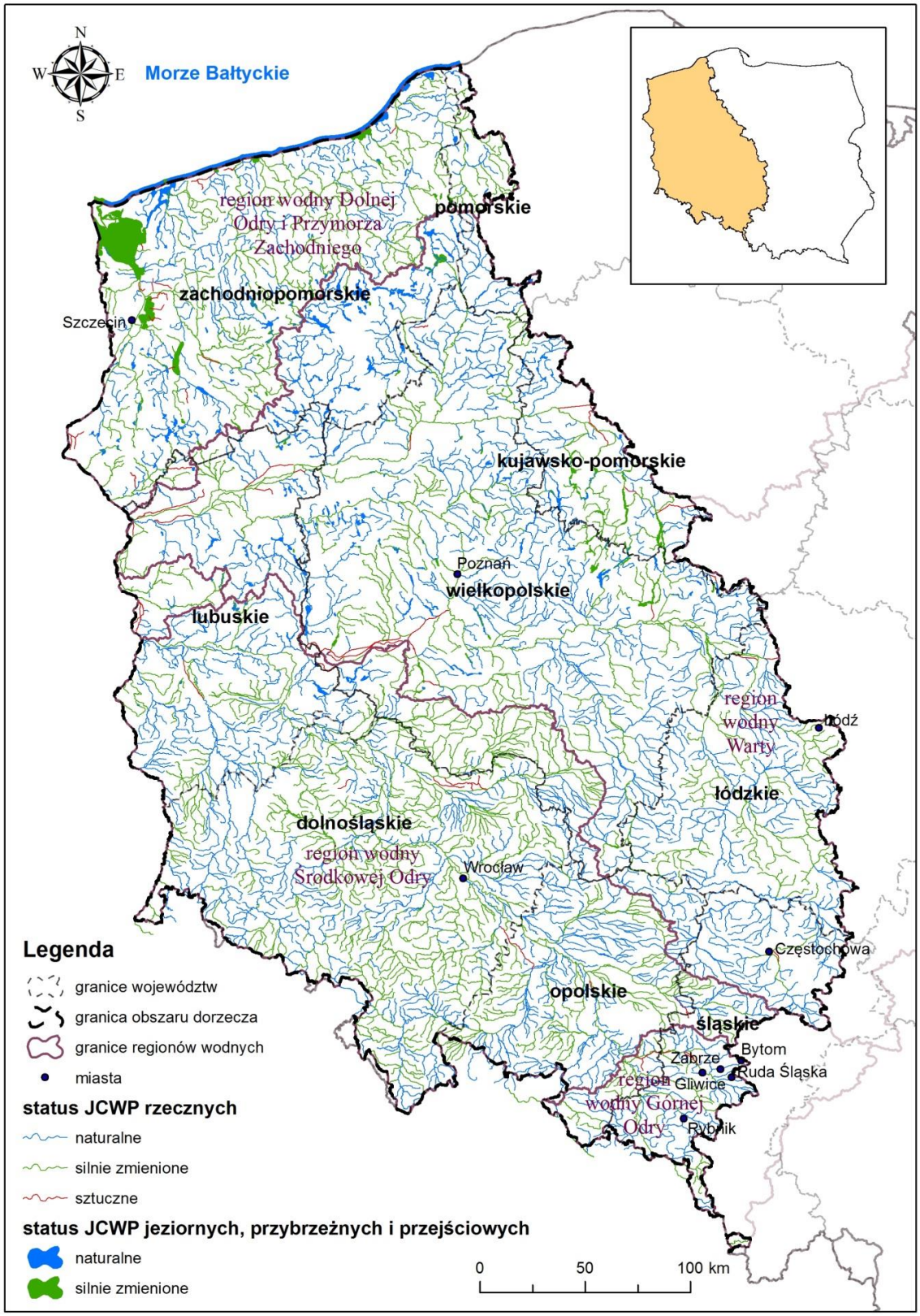

Tabela 15. Uzasadnienie wyznaczania SZCW i SCW

kod JCWP	status JCW wstepny	status JCWP ostateczny	zmiany hydromorfologiczne uzasadniające wyznaczenie
RW60000185639	SZCW	SZCW	przekroczenie wskaźników: i1, m2, m3
RW60000185656	SCW	SCW	przekroczenie wskaźników: m2, m4
RW60000187271	SZCW	SZCW	przekroczenie wskaźników: i1, m4
RW600001877729	NAT	NAT	nie dotyczy
RW6000018349	SCW	SCW	przekroczenie wskaźników: m2, m4
RW600001836349	SZCW	SZCW	Ocena ekspercka
RW6000018428	SZCW	SZCW	Ocena ekspercka
RW60000185699	SCW	SCW	przekroczenie wskaźników: m1, m2, m3
RW600001859299	SZCW	SZCW	przekroczenie wskaźników: i1, i3
RW6000018817899	SCW	SCW	przekroczenie wskaźników: i3, m2, m4
RW600001881796	SZCW	SZCW	przekroczenie wskaźników: i1, i3
RW600001883829	SCW	SCW	przekroczenie wskaźników: i3, m2, m4
RW60000188389	SCW	SCW	przekroczenie wskaźników: i3, m2, m4
RW6000018866719	SZCW	SZCW	przekroczenie wskaźnika: i1
RW6000018868699	NAT	NAT	nie dotyczy
RW60001618452	NAT	NAT	nie dotyczy
RW60001718594	NAT	NAT	nie dotyczy
RW600017185952	NAT	NAT	nie dotyczy
RW600017185956	NAT	NAT	nie dotyczy
RW600017185969	NAT	NAT	nie dotyczy
RW600017186354	NAT	NAT	nie dotyczy
RW600016182869	NAT	NAT	nie dotyczy
RW60001718654	NAT	NAT	nie dotyczy
RW60001718656	NAT	NAT	nie dotyczy
RW6000171865849	NAT	NAT	nie dotyczy
RW60001618229	SZCW	SZCW	ocena ekspercka
RW600001832789	SCW	SCW	przekroczenie wskaźnika: m4
RW60000183286	SCW	SCW	przekroczenie wskaźnika: m4
RW600017185484	NAT	NAT	nie dotyczy
RW600016182729	NAT	NAT	nie dotyczy
RW60001618274	NAT	NAT	nie dotyczy
RW600016182889	SZCW	SZCW	przekroczenie wskaźnika: m2
RW600016182892	NAT	NAT	nie dotyczy
RW600016183174	SZCW	SZCW	przekroczenie wskaźnika: i3
RW600016183176	NAT	NAT	nie dotyczy
RW600016183194	NAT	NAT	nie dotyczy
RW600016183196	NAT	NAT	nie dotyczy
RW600016183234	SZCW	SZCW	przekroczenie wskaźnika: m4
RW600016183236	NAT	NAT	nie dotyczy
RW60001618276	NAT	NAT	nie dotyczy
RW600016182854	NAT	NAT	nie dotyczy
RW60000184699	SZCW	SZCW	przekroczenie wskaźnika: i3
RW6000018489	SZCW	SZCW	przekroczenie wskaźnika: m4
RW600001871232	SZCW	SZCW	przekroczenie wskaźnika: i1
RW600001878329	SCW	SCW	przekroczenie wskaźnika: m4
RW60000187833	SCW	SCW	przekroczenie wskaźników: m2, m4
RW6000161812399	NAT	NAT	nie dotyczy
RW60001618126	NAT	NAT	nie dotyczy
RW60002318424	NAT	NAT	nie dotyczy
RW600023184369	NAT	NAT	nie dotyczy
RW60000188989	SCW	SCW	ocena ekspercka
RW6000018949	SCW	SCW	ocena ekspercka
RW600017185489	SZCW	SZCW	przekroczenie wskaźników: i1, m2
RW600016182874	NAT	NAT	nie dotyczy
RW600016182876	NAT	NAT	nie dotyczy
RW600016182878	NAT	NAT	nie dotyczy
RW6000161832392	NAT	NAT	nie dotyczy
RW6000161832889	NAT	NAT	nie dotyczy
RW6000161833726	NAT	NAT	nie dotyczy
RW6000161835689	NAT	NAT	nie dotyczy
RW600016183649	NAT	NAT	nie dotyczy
RW600016183672	NAT	NAT	nie dotyczy
RW60000181159	SZCW	SZCW	przekroczenie wskaźników: i1, i3, m3
RW60000183179	SZCW	SZCW	przekroczenie wskaźników: i1, m2, m3
RW60000188116	SCW	SCW	przekroczenie wskaźnika: m4
RW60000188176	NAT	NAT	nie dotyczy
RW600001886557	SZCW	SZCW	przekroczenie wskaźników: m2, m3
RW600017181789	NAT	NAT	nie dotyczy
RW60001718187	NAT	NAT	nie dotyczy

kod JCWP	status JCW wstepny	status JCWP ostateczny	zmiany hydromorfologiczne uzasadniające wyznaczenie
RW600016183688	NAT	NAT	nie dotyczy
RW6000161836892	NAT	NAT	nie dotyczy
RW600016184154	NAT	NAT	nie dotyczy
RW600016184929	NAT	NAT	nie dotyczy
RW600001886584	SCW	SCW	przekroczenie wskaźnika: m4
RW6000018865889	NAT	NAT	nie dotyczy
RW6000161848239	NAT	NAT	nie dotyczy
RW60000187834	SCW	SCW	przekroczenie wskaźnika: m4
RW60000187899	SZCW	SZCW	ocena ekspercka
RW600001881999	SCW	SCW	przekroczenie wskaźników: i3, m2, m3, m4
RW600001883692	SZCW	SZCW	ocena ekspercka
RW6000161815529	SZCW	SZCW	przekroczenie wskaźników: i3, m4
RW600016181554	NAT	NAT	nie dotyczy
RW600016182139	NAT	NAT	nie dotyczy
RW600016184189	NAT	NAT	nie dotyczy
RW600017186532	NAT	NAT	nie dotyczy
RW600016182499	NAT	NAT	nie dotyczy
RW600017184992	NAT	NAT	nie dotyczy
RW600017184994	NAT	NAT	nie dotyczy
RW60001718532	NAT	NAT	nie dotyczy
RW60001718534	NAT	NAT	nie dotyczy
RW6000181886874	NAT	NAT	nie dotyczy
RW6000181886889	NAT	NAT	nie dotyczy
RW600018188692	NAT	NAT	nie dotyczy
RW600018188694	NAT	NAT	nie dotyczy
RW600018188729	SZCW	SZCW	ocena ekspercka
RW600017188318	NAT	NAT	nie dotyczy
RW6000171883549	NAT	NAT	nie dotyczy
RW6000171883669	NAT	NAT	nie dotyczy
RW6000171883689	NAT	NAT	nie dotyczy
RW60001818866889	NAT	NAT	nie dotyczy
RW60001818866896	NAT	NAT	nie dotyczy
RW600017184152	NAT	NAT	nie dotyczy
RW6000171841929	NAT	NAT	nie dotyczy
RW600016182856	NAT	NAT	nie dotyczy
RW600016182858	NAT	NAT	nie dotyczy
RW600016184914	NAT	NAT	nie dotyczy
RW6000181886446	NAT	NAT	nie dotyczy
RW6000171833289	NAT	NAT	nie dotyczy
RW600017183344	SZCW	SZCW	przekroczenie wskaźnika: m2
RW6000171833492	NAT	NAT	nie dotyczy
RW6000171833728	SZCW	SZCW	przekroczenie wskaźnika: i3
RW600017187829	SZCW	SZCW	przekroczenie wskaźnika: i1
RW6000171878322	SZCW	SZCW	przekroczenie wskaźnika: m4
RW600016186672	NAT	NAT	nie dotyczy
RW600016186674	NAT	NAT	nie dotyczy
RW600018188649	NAT	NAT	nie dotyczy
RW600016187289	SZCW	SZCW	przekroczenie wskaźnika: i1
RW60001618736	NAT	NAT	nie dotyczy
RW6000171833249	NAT	NAT	nie dotyczy
RW600016187549	NAT	NAT	nie dotyczy
RW6000161878129	SZCW	SZCW	ocena ekspercka
RW60001718163689	NAT	NAT	nie dotyczy
RW6000171816369	NAT	NAT	nie dotyczy
RW600017181638	NAT	NAT	nie dotyczy
RW600017181649	NAT	NAT	nie dotyczy
RW60001618528	NAT	NAT	nie dotyczy
RW600016185469	NAT	NAT	nie dotyczy
RW6000171818893	SZCW	SZCW	ocena ekspercka
RW6000171818898	NAT	NAT	nie dotyczy
RW600017183549	NAT	NAT	nie dotyczy
RW600017183572	NAT	NAT	nie dotyczy
RW6000181888538	NAT	NAT	nie dotyczy
RW600018188854	NAT	NAT	nie dotyczy
RW60001818885552	NAT	NAT	nie dotyczy
RW6000181888562	NAT	NAT	nie dotyczy
RW600016182894	NAT	NAT	nie dotyczy
RW600016182898	NAT	NAT	nie dotyczy
RW600016184169	NAT	NAT	nie dotyczy
RW60001618467	NAT	NAT	nie dotyczy
RW600018188682	NAT	NAT	nie dotyczy

kod JCWP	status JCW wstepny	status JCWP ostateczny	zmiany hydromorfologiczne uzasadniające wyznaczenie
RW6000181886872	NAT	NAT	nie dotyczy
RW600018188732	SZCW	SZCW	ocena ekspercka
RW60000185673	SZCW	SZCW	przekroczenie wskaźników: i1, m1, m2, m3
RW60000185691	SCW	SCW	przekroczenie wskaźników: i1, m1, m2, m3
RW6000018874	SCW	SCW	przekroczenie wskaźnika: m4
RW600001888924	NAT	NAT	nie dotyczy
RW600016181289	NAT	NAT	nie dotyczy
RW60001618129	SZCW	SZCW	przekroczenie wskaźnika: m4
RW60001618134	NAT	NAT	nie dotyczy
RW600016181549	NAT	NAT	nie dotyczy
RW600016181569	NAT	NAT	nie dotyczy
RW600016181592	NAT	NAT	nie dotyczy
RW600016181656	NAT	NAT	nie dotyczy
RW6000161816589	NAT	NAT	nie dotyczy
RW600016181669	NAT	NAT	nie dotyczy
RW6000161816899	NAT	NAT	nie dotyczy
RW6000161817369	NAT	NAT	nie dotyczy
RW600016181749	NAT	NAT	nie dotyczy
RW600016181752	NAT	NAT	nie dotyczy
RW6000161818894	NAT	NAT	nie dotyczy
RW6000161818896	NAT	NAT	nie dotyczy
RW600016181892	NAT	NAT	nie dotyczy
RW600016181929	NAT	NAT	nie dotyczy
RW60001618198	NAT	NAT	nie dotyczy
RW6000171866552	NAT	NAT	nie dotyczy
RW600017186658	NAT	NAT	nie dotyczy
RW600017186676	NAT	NAT	nie dotyczy
RW600016182169	SZCW	SZCW	ocena ekspercka
RW600016183684	NAT	NAT	nie dotyczy
RW6000161836869	NAT	NAT	nie dotyczy
RW6000161836872	NAT	NAT	nie dotyczy
RW6000161849329	NAT	NAT	nie dotyczy
RW6000161849349	NAT	NAT	nie dotyczy
RW6000161856889	NAT	NAT	nie dotyczy
RW600016185692	NAT	NAT	nie dotyczy
RW6000161856969	NAT	NAT	nie dotyczy
RW600016185747	NAT	NAT	nie dotyczy
RW600017183249	NAT	NAT	nie dotyczy
RW6000171832529	NAT	NAT	nie dotyczy
RW600017183269	NAT	NAT	nie dotyczy
RW600017183274	NAT	NAT	nie dotyczy
RW6000171849129	NAT	NAT	nie dotyczy
RW600017184936	NAT	NAT	nie dotyczy
RW600017184949	SZCW	SZCW	ocena ekspercka
RW600017184954	NAT	NAT	nie dotyczy
RW600017184974	NAT	NAT	nie dotyczy
RW600017184989	NAT	NAT	nie dotyczy
RW60001618496	NAT	NAT	nie dotyczy
RW600016187814	NAT	NAT	nie dotyczy
RW600017181369	NAT	NAT	nie dotyczy
RW600017181389	NAT	NAT	nie dotyczy
RW60001718149	NAT	NAT	nie dotyczy
RW600017181529	NAT	NAT	nie dotyczy
RW600017181556	NAT	NAT	nie dotyczy
RW6000171816192	NAT	NAT	nie dotyczy
RW6000171816299	NAT	NAT	nie dotyczy
RW6000161849729	NAT	NAT	nie dotyczy
RW60001618512	NAT	NAT	nie dotyczy
RW60001618524	NAT	NAT	nie dotyczy
RW600016185269	NAT	NAT	nie dotyczy
RW600017184316	NAT	NAT	nie dotyczy
RW600017184318	NAT	NAT	nie dotyczy
RW60001718689	NAT	NAT	nie dotyczy
RW600017187132	NAT	NAT	nie dotyczy
RW6000171881952	NAT	NAT	nie dotyczy
RW6000171881969	SZCW	SZCW	przekroczenie wskaźnika: i3
RW600018188632	NAT	NAT	nie dotyczy
RW600018188864459	NAT	NAT	nie dotyczy
RW60001718929	SZCW	SZCW	przekroczenie wskaźników: i1, i3
RW600017189619	SZCW	SZCW	przekroczenie wskaźnika: i1
RW600017189632	NAT	NAT	nie dotyczy

kod JCWP	status JCW wstepny	status JCWP ostateczny	zmiany hydromorfologiczne uzasadniające wyznaczenie
RW600016185272	NAT	NAT	nie dotyczy
RW600016185274	NAT	NAT	nie dotyczy
RW600016185492	NAT	NAT	nie dotyczy
RW600016185632	NAT	NAT	nie dotyczy
RW6000161856849	SZCW	SZCW	przekroczenie wskaźnika: i1
RW6000161856869	SZCW	SZCW	przekroczenie wskaźników: i1, m2, m4
RW60001618568812	NAT	NAT	nie dotyczy
RW60001618568814	NAT	NAT	nie dotyczy
RW60001618598	NAT	NAT	nie dotyczy
RW60001618634	NAT	NAT	nie dotyczy
RW600016186352	NAT	NAT	nie dotyczy
RW60001618636	NAT	NAT	nie dotyczy
RW600016186392	NAT	NAT	nie dotyczy
RW6000161866554	NAT	NAT	nie dotyczy
RW60001618672	NAT	NAT	nie dotyczy
RW60001618692	NAT	NAT	nie dotyczy
RW600016186949	NAT	NAT	nie dotyczy
RW60001618726	SZCW	SZCW	przekroczenie wskaźników: i1, m4
RW600016187389	NAT	NAT	nie dotyczy
RW60001618752	NAT	NAT	nie dotyczy
RW6000171816529	NAT	NAT	nie dotyczy
RW6000171816549	NAT	NAT	nie dotyczy
RW6000171816554	NAT	NAT	nie dotyczy
RW60001718172	NAT	NAT	nie dotyczy
RW600017181734	NAT	NAT	nie dotyczy
RW60001718176	NAT	NAT	nie dotyczy
RW600017181894	NAT	NAT	nie dotyczy
RW60001718194	NAT	NAT	nie dotyczy
RW60001718232	SZCW	SZCW	przekroczenie wskaźnika: m4
RW6000171829299	SZCW	SZCW	przekroczenie wskaźnika: m2
RW600017183112	NAT	NAT	nie dotyczy
RW600017183114	NAT	NAT	nie dotyczy
RW600017183129	SZCW	SZCW	ocena ekspercka
RW600017183149	SZCW	SZCW	przekroczenie wskaźników: i1, i3, m3
RW6000171831529	NAT	NAT	nie dotyczy
RW6000171831549	NAT	NAT	nie dotyczy
RW6000171831729	NAT	NAT	nie dotyczy
RW60001718317889	SZCW	SZCW	przekroczenie wskaźników: i3, m2
RW600017183192	NAT	NAT	nie dotyczy
RW600017183198	SZCW	SZCW	przekroczenie wskaźnika: m2
RW6000171832189	SZCW	SZCW	przekroczenie wskaźnika: m4
RW600017183229	SZCW	SZCW	ocena ekspercka
RW600017183232	SZCW	SZCW	przekroczenie wskaźnika: m4
RW600017183238	NAT	NAT	nie dotyczy
RW600017183285	NAT	NAT	nie dotyczy
RW6000171832929	NAT	NAT	nie dotyczy
RW6000171832949	NAT	NAT	nie dotyczy
RW60001718331229	NAT	NAT	nie dotyczy
RW60001718331269	NAT	NAT	nie dotyczy
RW6000171833129	SZCW	SZCW	ocena ekspercka
RW60001718337299	SZCW	SZCW	przekroczenie wskaźników: i3, m2
RW600017183386	NAT	NAT	nie dotyczy
RW600017183574	NAT	NAT	nie dotyczy
RW60001718358	NAT	NAT	nie dotyczy
RW600017183669	NAT	NAT	nie dotyczy
RW6000171836839	NAT	NAT	nie dotyczy
RW60001718389	NAT	NAT	nie dotyczy
RW600017184129	NAT	NAT	nie dotyczy
RW6000171841329	SZCW	SZCW	przekroczenie wskaźnika: i1
RW600017184134	NAT	NAT	nie dotyczy
RW600017184136	NAT	NAT	nie dotyczy
RW600017184138	NAT	NAT	nie dotyczy
RW6000171841949	NAT	NAT	nie dotyczy
RW60001718429	SZCW	SZCW	przekroczenie wskaźnika: m2
RW600017184312	NAT	NAT	nie dotyczy
RW600017184314	NAT	NAT	nie dotyczy
RW600017184329	NAT	NAT	nie dotyczy
RW600017184332	NAT	NAT	nie dotyczy
RW600017184349	NAT	NAT	nie dotyczy
RW6000171843529	NAT	NAT	nie dotyczy
RW600017184354	NAT	NAT	nie dotyczy

kod JCWP	status JCW wstepny	status JCWP ostateczny	zmiany hydromorfologiczne uzasadniające wyznaczenie
RW600017184356	NAT	NAT	nie dotyczy
RW600017184389	NAT	NAT	nie dotyczy
RW600017184392	NAT	NAT	nie dotyczy
RW600017184396	NAT	NAT	nie dotyczy
RW600017184429	SZCW	SZCW	przekroczenie wskaźnika: i3
RW60001718444	NAT	NAT	nie dotyczy
RW60001718456	SZCW	SZCW	ocena ekspercka
RW60001718474	NAT	NAT	nie dotyczy
RW600017184829	NAT	NAT	nie dotyczy
RW600023184469	NAT	NAT	nie dotyczy
RW60002318454	SZCW	SZCW	przekroczenie wskaźnika: m2
RW6000201881991	SZCW	SZCW	przekroczenie wskaźników: i1, i3, m4
RW6000201882912	SZCW	SZCW	przekroczenie wskaźników: i2, i3, m2
RW600017187869	NAT	NAT	nie dotyczy
RW6000171878722	NAT	NAT	nie dotyczy
RW6000171878724	NAT	NAT	nie dotyczy
RW6000171878726	NAT	NAT	nie dotyczy
RW6000171878772	NAT	NAT	nie dotyczy
RW600017187878	NAT	NAT	nie dotyczy
RW6000171878792	NAT	NAT	nie dotyczy
RW6000171878794	NAT	NAT	nie dotyczy
RW6000171878796	NAT	NAT	nie dotyczy
RW6000171878798	NAT	NAT	nie dotyczy
RW6000181884896	NAT	NAT	nie dotyczy
RW600018188546	NAT	NAT	nie dotyczy
RW600023188372	NAT	NAT	nie dotyczy
RW60001718536	NAT	NAT	nie dotyczy
RW600017187892	NAT	NAT	nie dotyczy
RW6000171878989	NAT	NAT	nie dotyczy
RW60001718792	NAT	NAT	nie dotyczy
RW6000171881189	NAT	NAT	nie dotyczy
RW6000231883589	NAT	NAT	nie dotyczy
RW6000231883694	NAT	NAT	nie dotyczy
RW600017185529	SZCW	SZCW	przekroczenie wskaźnika: m2
RW600017185532	NAT	NAT	nie dotyczy
RW60001818865949	NAT	NAT	nie dotyczy
RW60001818866871	NAT	NAT	nie dotyczy
RW6000191825	SZCW	SZCW	przekroczenie wskaźników: i2, m2, m3
RW600019182873	NAT	NAT	nie dotyczy
RW600023186589	NAT	NAT	nie dotyczy
RW600023186656	NAT	NAT	nie dotyczy
RW60002318666	NAT	NAT	nie dotyczy
RW6000231871299	NAT	NAT	nie dotyczy
RW60001818865513 2	NAT	NAT	nie dotyczy
RW60001818865517 2	NAT	NAT	nie dotyczy
RW600021188931	SZCW	SZCW	przekroczenie wskaźnika: m4
RW600021188971	SZCW	SZCW	przekroczenie wskaźników: m1, m4
RW600021188979	SZCW	SZCW	przekroczenie wskaźników: m2, m4
RW600023185674	SZCW	SZCW	przekroczenie wskaźnika: m2
RW600023186389	NAT	NAT	nie dotyczy
RW600023188532	NAT	NAT	nie dotyczy
RW600023188569	NAT	NAT	nie dotyczy
RW600001976544	SCW	SCW	ocena ekspercka
RW60000197669	SCW	SCW	przekroczenie wskaźników: i1, i2, i3
RW6000019774	SCW	SCW	przekroczenie wskaźnika: i4
RW6000019776	SCW	SCW	przekroczenie wskaźnika: i4
RW6000019778	SCW	SCW	przekroczenie wskaźnika: i4
RW60000198589	SCW	SCW	przekroczenie wskaźników: m2, m3
RW600017188924	NAT	NAT	nie dotyczy
RW600017188926	NAT	NAT	nie dotyczy
RW600017188928	NAT	NAT	nie dotyczy
RW600017188932	SCW	SCW	przekroczenie wskaźnika: m4
RW600017188949	NAT	NAT	nie dotyczy
RW600017188969	NAT	NAT	nie dotyczy
RW6000181888532	NAT	NAT	nie dotyczy
RW60001818885352	NAT	NAT	nie dotyczy
RW6000181888564	NAT	NAT	nie dotyczy
RW60001818885669	NAT	NAT	nie dotyczy
RW600019183119	NAT	NAT	nie dotyczy

kod JCWP	status JCW wstepny	status JCWP ostateczny	zmiany hydromorfologiczne uzasadniające wyznaczenie
RW600019183159	NAT	NAT	nie dotyczy
RW600019183197	SZCW	SZCW	przekroczenie wskaźnika: i1
RW60002118877	SZCW	SZCW	przekroczenie wskaźników: i1, m2, m3, m4
RW60002118879	SZCW	SZCW	przekroczenie wskaźników: i1, m2, m3, m4
RW6000231878728	NAT	NAT	nie dotyczy
RW600017185549	NAT	NAT	nie dotyczy
RW600017185552	NAT	NAT	nie dotyczy
RW60001718556	NAT	NAT	nie dotyczy
RW600017185572	NAT	NAT	nie dotyczy
RW600017185589	SZCW	SZCW	ocena ekspercka
RW600017185629	SZCW	SZCW	przekroczenie wskaźnika: i1
RW600017185652	NAT	NAT	nie dotyczy
RW600017185654	NAT	NAT	nie dotyczy
RW600017185694	SZCW	SZCW	przekroczenie wskaźnika: m2
RW600017185729	NAT	NAT	nie dotyczy
RW60001718576	SZCW	SZCW	przekroczenie wskaźnika: m4
RW60001718578	SZCW	SZCW	przekroczenie wskaźnika: m4
RW600017185899	NAT	NAT	nie dotyczy
RW6000181888929	NAT	NAT	nie dotyczy
RW6000181888949	NAT	NAT	nie dotyczy
RW60002118579	SZCW	SZCW	ocena ekspercka
RW600021185933	SZCW	SZCW	przekroczenie wskaźników: i1, m4
RW600017187149	SZCW	SZCW	ocena ekspercka
RW600017187312	NAT	NAT	nie dotyczy
RW600017187329	NAT	NAT	nie dotyczy
RW60001718734	NAT	NAT	nie dotyczy
RW600017187532	NAT	NAT	nie dotyczy
RW600017187569	NAT	NAT	nie dotyczy
RW60001718774	NAT	NAT	nie dotyczy
RW60001718776	NAT	NAT	nie dotyczy
RW6000171878529	NAT	NAT	nie dotyczy
RW6000171881192	SZCW	SZCW	ocena ekspercka
RW600017188129	NAT	NAT	nie dotyczy
RW600017188152	NAT	NAT	nie dotyczy
RW6000171881729	NAT	NAT	nie dotyczy
RW60001718817472	NAT	NAT	nie dotyczy
RW60001718817474	NAT	NAT	nie dotyczy
RW6000171881748	NAT	NAT	nie dotyczy
RW6000171881782	NAT	NAT	nie dotyczy
RW60001718817869	NAT	NAT	nie dotyczy
RW6000171881788	NAT	NAT	nie dotyczy
RW60001718817949	NAT	NAT	nie dotyczy
RW60001718817989	NAT	NAT	nie dotyczy
RW6000171881912	SZCW	SZCW	przekroczenie wskaźnika: i3
RW60001718819329	NAT	NAT	nie dotyczy
RW600017188198	NAT	NAT	nie dotyczy
RW6000171881994	NAT	NAT	nie dotyczy
RW6000171883149	NAT	NAT	nie dotyczy
RW6000171883172	NAT	NAT	nie dotyczy
RW600017188529	NAT	NAT	nie dotyczy
RW600017188769	NAT	NAT	nie dotyczy
RW600017188922	SZCW	SZCW	ocena ekspercka
RW600017189634	NAT	NAT	nie dotyczy
RW600017189649	NAT	NAT	nie dotyczy
RW60001818885169	NAT	NAT	nie dotyczy
RW60001818885189	NAT	NAT	nie dotyczy
RW6000181888529	NAT	NAT	nie dotyczy
RW6000181888589	NAT	NAT	nie dotyczy
RW6000231832892	NAT	NAT	nie dotyczy
RW60002318332929	SZCW	SZCW	przekroczenie wskaźników: i3, m2
RW6000231833439	NAT	NAT	nie dotyczy
RW600023183346	NAT	NAT	nie dotyczy
RW600023183348	NAT	NAT	nie dotyczy
RW600023183389	SZCW	SZCW	przekroczenie wskaźników: i1, i3, m4
RW60002118759	SZCW	SZCW	przekroczenie wskaźników: i1, m4
RW60002318944	NAT	NAT	nie dotyczy
RW600023189652	SCW	SCW	przekroczenie wskaźnika: m2
RW600017189669	NAT	NAT	nie dotyczy
RW600017189686	SZCW	SZCW	ocena ekspercka
RW6000181883949	NAT	NAT	nie dotyczy
RW6000181884329	SZCW	SZCW	przekroczenie wskaźnika: i1

kod JCWP	status JCW wstepny	status JCWP ostateczny	zmiany hydromorfologiczne uzasadniające wyznaczenie
RW600018188436	NAT	NAT	nie dotyczy
RW600018188438	NAT	NAT	nie dotyczy
RW600018188449	NAT	NAT	nie dotyczy
RW60001818846	SZCW	SZCW	przekroczenie wskaźników: i1, m4
RW600018188472	NAT	NAT	nie dotyczy
RW6000181884819	NAT	NAT	nie dotyczy
RW6000181884892	NAT	NAT	nie dotyczy
RW6000181884894	NAT	NAT	nie dotyczy
RW600018188549	NAT	NAT	nie dotyczy
RW6000181886174	NAT	NAT	nie dotyczy
RW6000181886189	NAT	NAT	nie dotyczy
RW6000181886249	NAT	NAT	nie dotyczy
RW6000181886269	NAT	NAT	nie dotyczy
RW6000181886272	NAT	NAT	nie dotyczy
RW6000181886289	NAT	NAT	nie dotyczy
RW6000181886292	NAT	NAT	nie dotyczy
RW6000181886529	NAT	NAT	nie dotyczy
RW6000181886549	NAT	NAT	nie dotyczy
RW6000181886552	NAT	NAT	nie dotyczy
RW6000181886554	NAT	NAT	nie dotyczy
RW6000181886569	NAT	NAT	nie dotyczy
RW6000181886586	NAT	NAT	nie dotyczy
RW6000181889869	NAT	NAT	nie dotyczy
RW600018188988	NAT	NAT	nie dotyczy
RW60001918133	SZCW	SZCW	przekroczenie wskaźników: i1, i3, m2, m3
RW600019181359	SZCW	SZCW	przekroczenie wskaźników: i1, i3, m2, m3
RW60001918153	NAT	NAT	nie dotyczy
RW600019181599	NAT	NAT	nie dotyczy
RW600019181633	NAT	NAT	nie dotyczy
RW600019181657	NAT	NAT	nie dotyczy
RW60001918169	NAT	NAT	nie dotyczy
RW60001918171	NAT	NAT	nie dotyczy
RW60001818866872	NAT	NAT	nie dotyczy
RW60001818866874	NAT	NAT	nie dotyczy
RW60001818866876	NAT	NAT	nie dotyczy
RW60001818866878	NAT	NAT	nie dotyczy
RW600018188734	SZCW	SZCW	ocena ekspercka
RW6000181887369	NAT	NAT	nie dotyczy
RW6000181887389	NAT	NAT	nie dotyczy
RW600018188788	NAT	NAT	nie dotyczy
RW60001818885112	SZCW	SZCW	przekroczenie wskaźników: i1, m4
RW60001818885932	NAT	NAT	nie dotyczy
RW60001818885934	NAT	NAT	nie dotyczy
RW60001818885936	NAT	NAT	nie dotyczy
RW6000181888684	NAT	NAT	nie dotyczy
RW600018188869	NAT	NAT	nie dotyczy
RW6000019968	SCW	SCW	przekroczenie wskaźnika: i4
RW600003156	SCW	SCW	ocena ekspercka
RW60000317929	SCW	SCW	ocena ekspercka
RW60000416129	SCW	SCW	ocena ekspercka
RW6000201888899	NAT	NAT	nie dotyczy
RW600020188929	SZCW	SZCW	przekroczenie wskaźników: m2, m4
RW600021183311	SZCW	SZCW	przekroczenie wskaźników: i1, m1
RW600021183511	SZCW	SZCW	przekroczenie wskaźnika: i1
RW6000181888729	NAT	NAT	nie dotyczy
RW6000181888749	NAT	NAT	nie dotyczy
RW6000181888769	NAT	NAT	nie dotyczy
RW60001818887829	NAT	NAT	nie dotyczy
RW60001818887889	NAT	NAT	nie dotyczy
RW6000181888896	NAT	NAT	nie dotyczy
RW600018188982	NAT	NAT	nie dotyczy
RW6000181889849	NAT	NAT	nie dotyczy
RW600019181759	NAT	NAT	nie dotyczy
RW600019181779	NAT	NAT	nie dotyczy
RW600019181899	NAT	NAT	nie dotyczy
RW600019181999	NAT	NAT	nie dotyczy
RW600020188151	SZCW	SZCW	przekroczenie wskaźnika: i3
RW60002018817999	SZCW	SZCW	przekroczenie wskaźników: i1, i3, m4
RW600023185649	NAT	NAT	nie dotyczy
RW600023185658	NAT	NAT	nie dotyczy
RW600019182899	NAT	NAT	nie dotyczy

kod JCWP	status JCW wstepny	status JCWP ostateczny	zmiany hydromorfologiczne uzasadniające wyznaczenie
RW60001918299	SZCW	SZCW	przekroczenie wskaźnika: m3
RW600019183199	SZCW	SZCW	przekroczenie wskaźnika: i1
RW6000191836899	NAT	NAT	nie dotyczy
RW600019184311	SZCW	SZCW	przekroczenie wskaźników: m2, m3
RW600019184359	SZCW	SZCW	przekroczenie wskaźników: m2, m3
RW600019184399	NAT	NAT	nie dotyczy
RW60001918479	SZCW	SZCW	przekroczenie wskaźników: m2, m3
RW600019184933	SZCW	SZCW	przekroczenie wskaźników: m2, m3
RW600019184999	NAT	NAT	nie dotyczy
RW60001918525	SZCW	SZCW	przekroczenie wskaźników: i1, m2
RW60001918529	NAT	NAT	nie dotyczy
RW600019185687	SZCW	SZCW	przekroczenie wskaźników: i1, m2, m4
RW6000191856899	SZCW	SZCW	przekroczenie wskaźników: i1, m2
RW6000191878729	NAT	NAT	nie dotyczy
RW6000201831789	SZCW	SZCW	przekroczenie wskaźników: i3, m4
RW600020183235	SZCW	SZCW	przekroczenie wskaźników: i2, m2, m3
RW600020183271	SZCW	SZCW	przekroczenie wskaźników: m1, m2, m3, m4
RW600020183275	SZCW	SZCW	przekroczenie wskaźników: m1, m2, m3, m4
RW600020185499	SZCW	SZCW	przekroczenie wskaźników: i1, m2, m4
RW600020185749	NAT	NAT	nie dotyczy
RW60002018729	SZCW	SZCW	przekroczenie wskaźników: i1, m4
RW600020188479	SZCW	SZCW	przekroczenie wskaźnika: i1
RW6000201884899	NAT	NAT	nie dotyczy
RW6000201886299	NAT	NAT	nie dotyczy
RW60002018865511	SZCW	SZCW	przekroczenie wskaźników: m2, m3
RW6000201886589	NAT	NAT	nie dotyczy
RW6000201886599	SZCW	SZCW	przekroczenie wskaźnika: m2
RW60002018866899	NAT	NAT	nie dotyczy
RW600020188669	SZCW	SZCW	przekroczenie wskaźnika: i1
RW600024186675	SZCW	SZCW	przekroczenie wskaźników: i1, m2
RW60002418699	SZCW	SZCW	przekroczenie wskaźników: m2, m3
RW60002019889	SZCW	SZCW	przekroczenie wskaźników: i1, m2, m3
RW60002019897	SZCW	SZCW	przekroczenie wskaźnika: m2
RW6000174628	NAT	NAT	nie dotyczy
RW6000174632	NAT	NAT	nie dotyczy
RW60002518868679	NAT	NAT	nie dotyczy
RW6000251888513	NAT	NAT	nie dotyczy
RW6000251888537	NAT	NAT	nie dotyczy
RW6000251888629	NAT	NAT	nie dotyczy
RW60001719114	NAT	NAT	nie dotyczy
RW60001719314	NAT	NAT	nie dotyczy
RW600021185991	SZCW	SZCW	przekroczenie wskaźników: i1, m4
RW600021185999	SZCW	SZCW	przekroczenie wskaźników: i1, m4
RW60002418859	SZCW	SZCW	przekroczenie wskaźników: i1, m4
RW600024188789	NAT	NAT	nie dotyczy
RW600024188899	NAT	NAT	nie dotyczy
RW6000201886899	NAT	NAT	nie dotyczy
RW6000201886990	NAT	NAT	nie dotyczy
RW6000201886999	SZCW	SZCW	przekroczenie wskaźników: m2, m3
RW6000201888533	NAT	NAT	nie dotyczy
RW6000201888569	NAT	NAT	nie dotyczy
RW600020188857	NAT	NAT	nie dotyczy
RW600020188879	NAT	NAT	nie dotyczy
RW600021183519	SZCW	SZCW	przekroczenie wskaźników: i1, m4
RW60002118399	SZCW	SZCW	przekroczenie wskaźników: i1, m4
RW60002318269	SZCW	SZCW	przekroczenie wskaźnika: m4
RW6000231832782	NAT	NAT	nie dotyczy
RW60002318345299	SZCW	SZCW	ocena ekspercka
RW600023183512	SZCW	SZCW	ocena ekspercka
RW60002418969	NAT	NAT	nie dotyczy
RW600025183383	NAT	NAT	nie dotyczy
RW600061811529	NAT	NAT	nie dotyczy
RW600061811549	NAT	NAT	nie dotyczy
RW60002118519	SZCW	SZCW	przekroczenie wskaźników: i1, m4
RW60002118539	SZCW	SZCW	przekroczenie wskaźników: i1, m4
RW600021185539	SZCW	SZCW	przekroczenie wskaźników: i1, m4
RW60002118573	SZCW	SZCW	przekroczenie wskaźników: i1, m4
RW60002118719	SZCW	SZCW	przekroczenie wskaźników: i1, m4
RW60002118737	SZCW	SZCW	przekroczenie wskaźników: i1, m4
RW6000173146	SZCW	SZCW	przekroczenie wskaźników: m2, m3
RW6000173148	NAT	NAT	nie dotyczy

kod JCWP	status JCW wstepny	status JCWP ostateczny	zmiany hydromorfologiczne uzasadniające wyznaczenie
RW60001746514	NAT	NAT	nie dotyczy
RW60001746529	SZCW	SZCW	przekroczenie wskaźnika: m3
RW6000174654	NAT	NAT	nie dotyczy
RW60001746592	NAT	NAT	nie dotyczy
RW600017197696	NAT	NAT	nie dotyczy
RW600017198949	NAT	NAT	nie dotyczy
RW60001744289	NAT	NAT	nie dotyczy
RW6000174432	NAT	NAT	nie dotyczy
RW60001746474	NAT	NAT	nie dotyczy
RW6000174648	NAT	NAT	nie dotyczy
RW60001819192	NAT	NAT	nie dotyczy
RW600018352549	NAT	NAT	nie dotyczy
RW60001835258	NAT	NAT	nie dotyczy
RW60001835269	NAT	NAT	nie dotyczy
RW6000047149	NAT	NAT	nie dotyczy
RW600016193129	NAT	NAT	nie dotyczy
RW6000174229129	NAT	NAT	nie dotyczy
RW60001742454	NAT	NAT	nie dotyczy
RW6000174248	NAT	NAT	nie dotyczy
RW6000174252	NAT	NAT	nie dotyczy
RW60002518789529	NAT	NAT	nie dotyczy
RW600025188149	NAT	NAT	nie dotyczy
RW600025187789	NAT	NAT	nie dotyczy
RW6000251878719	NAT	NAT	nie dotyczy
RW60002118779	SZCW	SZCW	przekroczenie wskaźników: i1, m4
RW60002118799	SZCW	SZCW	przekroczenie wskaźników: i1, m4
RW600021188739	SZCW	SZCW	przekroczenie wskaźników: i1, m1, m2, m3, m4
RW60002118899	SZCW	SZCW	przekroczenie wskaźnika: m4
RW6000211899	SZCW	SZCW	przekroczenie wskaźników: m2, m4
RW600023181572	SZCW	SZCW	przekroczenie wskaźników: i3, m4
RW600023181589	SZCW	SZCW	przekroczenie wskaźników: i1, i3, m2
RW600023182149	SZCW	SZCW	ocena ekspercka
RW60002318236	NAT	NAT	nie dotyczy
RW600023183529	NAT	NAT	nie dotyczy
RW6000231835329	NAT	NAT	nie dotyczy
RW6000231835669	SZCW	SZCW	przekroczenie wskaźników: i3, i4
RW6000231835672	NAT	NAT	nie dotyczy
RW600023183632	NAT	NAT	nie dotyczy
RW600023183679	SZCW	SZCW	przekroczenie wskaźników: m2, m4
RW60002318392	NAT	NAT	nie dotyczy
RW60002318414	SZCW	SZCW	przekroczenie wskaźników: i1, m2, m4
RW600023184689	NAT	NAT	nie dotyczy
RW600023184956	NAT	NAT	nie dotyczy
RW600025185925	NAT	NAT	nie dotyczy
RW600025186339	NAT	NAT	nie dotyczy
RW6000017569	SCW	SCW	przekroczenie wskaźników: m2, m3
RW60000191259	NAT	NAT	nie dotyczy
RW60001619766724	NAT	NAT	nie dotyczy
RW60001619849	SZCW	SZCW	przekroczenie wskaźników: i1, m2, m3
RW6000193149	NAT	NAT	nie dotyczy
RW600023184996	NAT	NAT	nie dotyczy
RW60002318769	SZCW	SZCW	ocena ekspercka
RW60002318772	NAT	NAT	nie dotyczy
RW600023188392	NAT	NAT	nie dotyczy
RW600023188512	NAT	NAT	nie dotyczy
RW600023188589	NAT	NAT	nie dotyczy
RW6000231888969	NAT	NAT	nie dotyczy
RW600023188972	SCW	SCW	przekroczenie wskaźnika: m2
RW600023188974	SZCW	SZCW	ocena ekspercka
RW60002318942	NAT	NAT	nie dotyczy
RW600023189688	SCW	SCW	przekroczenie wskaźnika: i3
RW6000241832899	SZCW	SZCW	ocena ekspercka
RW600024183299	SZCW	SZCW	ocena ekspercka
RW6000241833299	NAT	NAT	nie dotyczy
RW6000241833499	NAT	NAT	nie dotyczy
RW600024183569	SZCW	SZCW	przekroczenie wskaźników: i3, i4, m2
RW60002418369	SZCW	SZCW	przekroczenie wskaźników: m2, m4
RW60002418449	SZCW	SZCW	przekroczenie wskaźników: i3, m2
RW600024186531	SZCW	SZCW	przekroczenie wskaźników: m2, m3
RW6000241878799	NAT	NAT	nie dotyczy
RW6000241878939	NAT	NAT	nie dotyczy

kod JCWP	status JCW wstepny	status JCWP ostateczny	zmiany hydromorfologiczne uzasadniające wyznaczenie
RW600024188351	SZCW	SZCW	przekroczenie wskaźników: i1, i3, m2, m3, m4
RW6000241883699	SZCW	SZCW	przekroczenie wskaźnika: m2
RW600024188379	SZCW	SZCW	przekroczenie wskaźników: i1, i3, m2, m3, m4
RW60002418849	SZCW	SZCW	przekroczenie wskaźników: i1, m2, m4
RW600024188519	SZCW	SZCW	przekroczenie wskaźników: i1, i3, m2, m3, m4
RW600004169	SCW	SCW	ocena ekspercka
RW6000042759	SZCW	SZCW	ocena ekspercka
RW600004296	SCW	SCW	ocena ekspercka
RW6000044855	SZCW	SZCW	przekroczenie wskaźników: m2, m3
RW6000251881745	NAT	NAT	nie dotyczy
RW600025188299	SZCW	SZCW	przekroczenie wskaźników: i1, i2, i3, m3
RW600017198952	NAT	NAT	nie dotyczy
RW600017198954	NAT	NAT	nie dotyczy
RW600016198874	SZCW	NAT	nie dotyczy
RW600016198889	SZCW	SZCW	przekroczenie wskaźnika: i1
RW600016198672	SZCW	SZCW	przekroczenie wskaźnika: m3
RW600016198692	NAT	NAT	nie dotyczy
RW600016198869	SZCW	SZCW	przekroczenie wskaźników: i1, m3
RW600016198872	NAT	NAT	nie dotyczy
RW60001746452	NAT	NAT	nie dotyczy
RW6000174646	SZCW	SZCW	przekroczenie wskaźnika: m3
RW600023427549	NAT	NAT	nie dotyczy
RW60002342789	NAT	NAT	nie dotyczy
RW600023427929	NAT	NAT	nie dotyczy
RW60002342794	NAT	NAT	nie dotyczy
RW60002342889	NAT	NAT	nie dotyczy
RW60002342929	NAT	NAT	nie dotyczy
RW60002518836779	SZCW	SZCW	przekroczenie wskaźnika: i1
RW600025188487	NAT	NAT	nie dotyczy
RW60000191729	SCW	SCW	ocena ekspercka
RW600001936	NAT	NAT	nie dotyczy
RW60000199529	SCW	SCW	przekroczenie wskaźnika: i4
RW6000019954	SCW	SCW	ocena ekspercka
RW6000019964	SCW	SCW	przekroczenie wskaźników: i4, m2, m3
RW6000019966	SCW	SCW	przekroczenie wskaźnika: i4
RW60001844649	NAT	NAT	nie dotyczy
RW60001844829	SZCW	SZCW	przekroczenie wskaźnika: m3
RW600018448329	NAT	NAT	nie dotyczy
RW60001844856	NAT	NAT	nie dotyczy
RW60002435349	SZCW	SZCW	przekroczenie wskaźnika: m1
RW600024456189	SZCW	SZCW	ocena ekspercka
RW600024189633	SZCW	SZCW	przekroczenie wskaźników: m2, m3, m4
RW600024189689	SZCW	SZCW	przekroczenie wskaźników: i3, m4
RW600025183459	SZCW	SZCW	ocena ekspercka
RW600025183616	NAT	NAT	nie dotyczy
RW600025185669	SZCW	SZCW	przekroczenie wskaźnika: i1
RW60002518567299	NAT	NAT	nie dotyczy
RW6000251857489	NAT	NAT	nie dotyczy
RW60002518649	NAT	NAT	nie dotyczy
RW6000251865299	NAT	NAT	nie dotyczy
RW6000251866539	NAT	NAT	nie dotyczy
RW600025186699	SZCW	SZCW	przekroczenie wskaźnika: i1
RW600025187249	SZCW	SZCW	przekroczenie wskaźnika: i1
RW600025187499	NAT	NAT	nie dotyczy
RW6000251878759	NAT	NAT	nie dotyczy
RW600025187889	NAT	NAT	nie dotyczy
RW600025188339	SZCW	SZCW	przekroczenie wskaźników: i1, i3, m4
RW6000174232	NAT	NAT	nie dotyczy
RW60001742349	SZCW	SZCW	przekroczenie wskaźników: i4, m3
RW6000174244	SZCW	SZCW	przekroczenie wskaźnika: m3
RW60001742452	SZCW	SZCW	przekroczenie wskaźnika: m3
RW6000174546	NAT	NAT	nie dotyczy
RW600017456129	NAT	NAT	nie dotyczy
RW6000174561869	SZCW	SZCW	przekroczenie wskaźnika: m3
RW60001745814	NAT	NAT	nie dotyczy
RW6000251886139	NAT	NAT	nie dotyczy
RW60002518861729	NAT	NAT	nie dotyczy
RW6000251886245	NAT	NAT	nie dotyczy
RW6000251886583	NAT	NAT	nie dotyczy
RW6000251886592	NAT	NAT	nie dotyczy
RW6000251886669	NAT	NAT	nie dotyczy

kod JCWP	status JCW wstepny	status JCWP ostateczny	zmiany hydromorfologiczne uzasadniające wyznaczenie
RW60002518866869	NAT	NAT	nie dotyczy
RW600025188668849	NAT	NAT	nie dotyczy
RW600025188668929	NAT	NAT	nie dotyczy
RW6000251888789	NAT	NAT	nie dotyczy
RW6000251888893	NAT	NAT	nie dotyczy
RW600025189629	NAT	NAT	nie dotyczy
RW60006181189	NAT	NAT	nie dotyczy
RW600061811949	NAT	NAT	nie dotyczy
RW6000173132	NAT	NAT	nie dotyczy
RW60001731412	NAT	NAT	nie dotyczy
RW6000174417	SZCW	SZCW	przekroczenie wskaźnika: m3
RW60001744189	SZCW	SZCW	przekroczenie wskaźnika: m3
RW6000174424	SZCW	SZCW	przekroczenie wskaźnika: m3
RW6000174426	SZCW	SZCW	przekroczenie wskaźnika: m3
RW60001735369	NAT	NAT	nie dotyczy
RW60001735569	NAT	NAT	nie dotyczy
RW6000174161269	NAT	NAT	nie dotyczy
RW600017416142	NAT	NAT	nie dotyczy
RW600025422919	SZCW	SZCW	przekroczenie wskaźników: i1, m3
RW600025424699	SZCW	SZCW	przekroczenie wskaźnika: m3
RW6000618132	SCW	SCW	przekroczenie wskaźnika: m4
RW60000191272	NAT	NAT	nie dotyczy
RW600001912749	SCW	SCW	przekroczenie wskaźnika: i1
RW60000191276	NAT	NAT	nie dotyczy
RW600001912789	NAT	NAT	nie dotyczy
RW60000191289	SZCW	SZCW	przekroczenie wskaźników: i1, m2, m3
RW600001912944	SCW	SCW	przekroczenie wskaźnika: i1
RW60000191296	NAT	NAT	nie dotyczy
RW60001742556	NAT	NAT	nie dotyczy
RW60001742569	SZCW	SZCW	przekroczenie wskaźnika: m3
RW600017456188	NAT	NAT	nie dotyczy
RW60001745812	NAT	NAT	nie dotyczy
RW6000161989299	SZCW	SZCW	przekroczenie wskaźnika: m3
RW60001717529	NAT	NAT	nie dotyczy
RW60001717562	NAT	NAT	nie dotyczy
RW60001717564	NAT	NAT	nie dotyczy
RW600017175684	NAT	NAT	nie dotyczy
RW60001717672	NAT	NAT	nie dotyczy
RW60001717674	NAT	NAT	nie dotyczy
RW60001717692	NAT	NAT	nie dotyczy
RW60000456149	SZCW	SZCW	przekroczenie wskaźników: m2, m3
RW600004569	NAT	NAT	nie dotyczy
RW600004589	SCW	SCW	przekroczenie wskaźnika: i4
RW6000046876	SCW	SCW	przekroczenie wskaźnika: m3
RW600016193276	NAT	NAT	nie dotyczy
RW600016193299	SZCW	SZCW	przekroczenie wskaźników: i1, m2, m3
RW60001619389	SZCW	NAT	nie dotyczy
RW60001619729	NAT	NAT	nie dotyczy
RW600016197652	NAT	NAT	nie dotyczy
RW6000161976549	NAT	NAT	nie dotyczy
RW6000161976569	SZCW	SZCW	przekroczenie wskaźników: i1, m3
RW600016197665	NAT	NAT	nie dotyczy
RW60001619766722	NAT	NAT	nie dotyczy
RW60001619852	NAT	NAT	nie dotyczy
RW600016198549	SZCW	SZCW	przekroczenie wskaźnika: m3
RW60001619856	SZCW	SZCW	przekroczenie wskaźnika: m3
RW6000161985729	NAT	NAT	nie dotyczy
RW600016198574	NAT	NAT	nie dotyczy
RW600016198834	NAT	NAT	nie dotyczy
RW600016198849	NAT	NAT	nie dotyczy
RW60001719752	SZCW	SZCW	przekroczenie wskaźnika: m4
RW600017197692	SZCW	NAT	nie dotyczy
RW600017198956	NAT	NAT	nie dotyczy
RW600017198969	SZCW	SZCW	przekroczenie wskaźnika: m3
RW600017198989	SZCW	SZCW	przekroczenie wskaźnika: m3
RW60001719929	NAT	NAT	nie dotyczy
RW60001731129	SZCW	SZCW	przekroczenie wskaźnika: m3
RW6000173116	SZCW	SZCW	przekroczenie wskaźnika: m3
RW60001731189	NAT	NAT	nie dotyczy

kod JCWP	status JCW wstepny	status JCWP ostateczny	zmiany hydromorfologiczne uzasadniające wyznaczenie
RW6000174682	SZCW	SZCW	przekroczenie wskaźników: i4, m3
RW60001746832	NAT	NAT	nie dotyczy
RW60001746849	SZCW	SZCW	przekroczenie wskaźnika: m3
RW60001746852	NAT	NAT	nie dotyczy
RW60002335289	NAT	NAT	nie dotyczy
RW60001731192	NAT	NAT	nie dotyczy
RW600017314231	SZCW	SZCW	przekroczenie wskaźników: i1, m2, m3
RW600017314233	NAT	NAT	nie dotyczy
RW60001731429	SZCW	SZCW	przekroczenie wskaźników: i1, m3
RW600017314329	NAT	NAT	nie dotyczy
RW6000173144	NAT	NAT	nie dotyczy
RW60001731452	NAT	NAT	nie dotyczy
RW60001731454	NAT	NAT	nie dotyczy
RW6000173514	NAT	NAT	nie dotyczy
RW6000173524	NAT	NAT	nie dotyczy
RW6000173532	NAT	NAT	nie dotyczy
RW600017353429	SZCW	SZCW	przekroczenie wskaźników: m2, m3
RW6000173534499	SZCW	SZCW	przekroczenie wskaźnika: m3
RW60001742138	SZCW	SZCW	przekroczenie wskaźników: m2, m3
RW6000174218	NAT	NAT	nie dotyczy
RW60001742669	NAT	NAT	nie dotyczy
RW60001742676	NAT	NAT	nie dotyczy
RW600017426889	NAT	NAT	nie dotyczy
RW60001742772	NAT	NAT	nie dotyczy
RW60001742829	NAT	NAT	nie dotyczy
RW60001742832	NAT	NAT	nie dotyczy
RW60001742849	NAT	NAT	nie dotyczy
RW6000174286	SZCW	SZCW	przekroczenie wskaźników: m2, m3
RW600017432149	NAT	NAT	nie dotyczy
RW6000174321699	SZCW	SZCW	przekroczenie wskaźników: m2, m3
RW6000174436	SZCW	SZCW	przekroczenie wskaźnika: m3
RW6000174444	SZCW	SZCW	przekroczenie wskaźnika: m3
RW60001744469	NAT	NAT	nie dotyczy
RW60001744489	SZCW	SZCW	przekroczenie wskaźnika: m3
RW6000174452	SZCW	SZCW	przekroczenie wskaźnika: m3
RW6000174454	NAT	NAT	nie dotyczy
RW60001744569	SZCW	SZCW	przekroczenie wskaźnika: m3
RW6000174472	NAT	NAT	nie dotyczy
RW60001744749	SZCW	SZCW	przekroczenie wskaźnika: m3
RW600017447649	SZCW	SZCW	przekroczenie wskaźnika: m3
RW600017447669	NAT	NAT	nie dotyczy
RW600017447689	SZCW	SZCW	przekroczenie wskaźnika: m3
RW600017448349	NAT	NAT	nie dotyczy
RW6000174483929	NAT	NAT	nie dotyczy
RW60001744869	SZCW	SZCW	przekroczenie wskaźnika: m3
RW60001744894	NAT	NAT	nie dotyczy
RW600017448969	NAT	NAT	nie dotyczy
RW600017448989	SZCW	SZCW	przekroczenie wskaźnika: m3
RW60001744929	NAT	NAT	nie dotyczy
RW6000174494	NAT	NAT	nie dotyczy
RW60001744952	SZCW	NAT	nie dotyczy
RW60001744969	SZCW	SZCW	przekroczenie wskaźnika: m3
RW60001744972	NAT	NAT	nie dotyczy
RW6000174512	NAT	NAT	nie dotyczy
RW600017452	NAT	NAT	nie dotyczy
RW6000174619	SZCW	SZCW	przekroczenie wskaźnika: m3
RW6000174624	SZCW	SZCW	przekroczenie wskaźnika: m3
RW6000174626	NAT	NAT	nie dotyczy
RW60001746349	SZCW	SZCW	przekroczenie wskaźnika: m3
RW60001746449	SZCW	SZCW	przekroczenie wskaźnika: m3
RW60002417899	SZCW	SZCW	przekroczenie wskaźnika: m3
RW60002419189	NAT	NAT	nie dotyczy
RW60002319769132	NAT	NAT	nie dotyczy
RW60002319772	SZCW	SZCW	przekroczenie wskaźników: i4, m3
RW6000174669	NAT	NAT	nie dotyczy
RW60001746712	NAT	NAT	nie dotyczy
RW60001746716	NAT	NAT	nie dotyczy
RW60001746729	SZCW	SZCW	przekroczenie wskaźnika: m3
RW60001746732	NAT	NAT	nie dotyczy
RW60001746734	NAT	NAT	nie dotyczy
RW6000174676	SZCW	SZCW	przekroczenie wskaźników: m2, m3

kod JCWP	status JCW wstepny	status JCWP ostateczny	zmiany hydromorfologiczne uzasadniające wyznaczenie
RW6000174678	SZCW	SZCW	przekroczenie wskaźnika: m3
RW60001746792	NAT	NAT	nie dotyczy
RW60001746856	SZCW	SZCW	przekroczenie wskaźnika: m3
RW60001746869	SZCW	SZCW	przekroczenie wskaźników: i4, m3
RW60001746872	SZCW	SZCW	przekroczenie wskaźnika: m3
RW60001746889	NAT	NAT	nie dotyczy
RW600017468922	NAT	NAT	nie dotyczy
RW6000234216	NAT	NAT	nie dotyczy
RW60002342994	NAT	NAT	nie dotyczy
RW600023432129	NAT	NAT	nie dotyczy
RW600025193275	SZCW	SZCW	przekroczenie wskaźników: i1, m3
RW6000251976911	NAT	NAT	nie dotyczy
RW60002519829	NAT	NAT	nie dotyczy
RW6000174714149	SZCW	SZCW	przekroczenie wskaźnika: m3
RW600017471416	SZCW	SZCW	przekroczenie wskaźnika: m4
RW60001747163	NAT	NAT	nie dotyczy
RW600018191292	SZCW	SZCW	przekroczenie wskaźników: i1, m3
RW6000181912949	NAT	NAT	nie dotyczy
RW600018191298	SZCW	NAT	nie dotyczy
RW60001942799	SZCW	SZCW	przekroczenie wskaźników: m2, m3
RW6000194289	SZCW	SZCW	przekroczenie wskaźników: m2, m3
RW60001942993	SZCW	SZCW	przekroczenie wskaźników: m2, m3
RW6000231786	SZCW	SZCW	przekroczenie wskaźnika: m3
RW60002317872	NAT	NAT	nie dotyczy
RW60001819169	SZCW	SZCW	przekroczenie wskaźników: i1, m2, m3
RW600018191869	NAT	NAT	nie dotyczy
RW6000184254	NAT	NAT	nie dotyczy
RW6000184258	NAT	NAT	nie dotyczy
RW600018426892	NAT	NAT	nie dotyczy
RW60001842732	NAT	NAT	nie dotyczy
RW600018427349	NAT	NAT	nie dotyczy
RW60001842749	SZCW	SZCW	przekroczenie wskaźnika: m3
RW60001842852	NAT	NAT	nie dotyczy
RW6000184434	NAT	NAT	nie dotyczy
RW6000184438	NAT	NAT	nie dotyczy
RW60001844432	NAT	NAT	nie dotyczy
RW600019199899	SZCW	SZCW	przekroczenie wskaźników: m2, m3
RW6000194219	SZCW	SZCW	przekroczenie wskaźników: m2, m3
RW60001942299	SZCW	SZCW	przekroczenie wskaźników: i1, m2, m3
RW6000194249	NAT	NAT	nie dotyczy
RW6000194649	SZCW	SZCW	przekroczenie wskaźnika: m3
RW60001946599	SZCW	SZCW	przekroczenie wskaźników: m2, m3
RW600025197672	NAT	NAT	nie dotyczy
RW600025197679	SZCW	SZCW	przekroczenie wskaźników: i1, i2, m3
RW6000194269	SZCW	SZCW	przekroczenie wskaźników: i1, m2, m3
RW6000233152	NAT	NAT	nie dotyczy
RW60002331549	SZCW	SZCW	przekroczenie wskaźnika: m1
RW6000194429	NAT	NAT	nie dotyczy
RW6000194469	SZCW	SZCW	przekroczenie wskaźnika: m3
RW60001944769	SZCW	SZCW	przekroczenie wskaźnika: m3
RW6000194479	SZCW	SZCW	przekroczenie wskaźników: m2, m3
RW60001944899	SZCW	SZCW	przekroczenie wskaźników: m2, m3
RW60001944979	SZCW	SZCW	przekroczenie wskaźnika: m3
RW6000194629	NAT	NAT	nie dotyczy
RW6000194639	NAT	NAT	nie dotyczy
RW60001946791	NAT	NAT	nie dotyczy
RW600020191299	SZCW	SZCW	przekroczenie wskaźników: i1, m2, m3
RW6000201976919	NAT	NAT	nie dotyczy
RW600020197699	SZCW	SZCW	przekroczenie wskaźników: i3, m2, m3
RW6000203529	SZCW	SZCW	przekroczenie wskaźnika: m3
RW6000204259	SZCW	SZCW	przekroczenie wskaźników: m2, m3
RW600020426899	SZCW	SZCW	przekroczenie wskaźników: i1, m2, m3
RW60002042739	SZCW	SZCW	przekroczenie wskaźników: m2, m3
RW6000204449	SZCW	SZCW	przekroczenie wskaźników: m2, m3
RW6000204459	SZCW	SZCW	przekroczenie wskaźników: m2, m3
RW60002044835	NAT	NAT	nie dotyczy
RW60002117999	SZCW	SZCW	przekroczenie wskaźnika: m4
RW60002119199	SZCW	SZCW	przekroczenie wskaźnika: m4
RW6000211971	SZCW	SZCW	ocena ekspercka
RW6000211999	SZCW	SZCW	przekroczenie wskaźnika: m4
RW60002242999	NAT	NAT	nie dotyczy

kod JCWP	status JCW wstepny	status JCWP ostateczny	zmiany hydromorfologiczne uzasadniające wyznaczenie
RW6000224329	NAT	NAT	nie dotyczy
RW60002244999	SZCW	SZCW	przekroczenie wskaźników: m2, m3
RW6000224549	SZCW	SZCW	przekroczenie wskaźnika: m1
RW6000224592	NAT	NAT	nie dotyczy
RW6000224699	SZCW	SZCW	przekroczenie wskaźników: m2, m3
RW60002247169	NAT	NAT	nie dotyczy
RW60002317649	SZCW	SZCW	przekroczenie wskaźnika: m3
RW6000231788	NAT	NAT	
RW60002317892	SZCW	SZCW	przekroczenie wskaźników: m2, m3
RW60002319147	SZCW	SZCW	przekroczenie wskaźnika: m3
RW60002319148	NAT	NAT	nie dotyczy
RW600023191859	SZCW	SZCW	przekroczenie wskaźnika: m3
RW6000231934	NAT	NAT	nie dotyczy
RW600023197651	NAT	NAT	nie dotyczy
RW60002319766449	NAT	NAT	nie dotyczy
RW60002319766729	SZCW	SZCW	przekroczenie wskaźnika: m3
RW6000231976674	NAT	NAT	nie dotyczy
RW600023198582	NAT	NAT	nie dotyczy
RW60002319868	NAT	NAT	nie dotyczy
RW60002319969	NAT	NAT	nie dotyczy
RW60002319988	SZCW	SZCW	przekroczenie wskaźników: m2, m3
RW60002331152	NAT	NAT	nie dotyczy
RW60002331439	SZCW	SZCW	przekroczenie wskaźników: m2, m3
RW600023353439	SZCW	SZCW	przekroczenie wskaźników: m1, m2, m3
RW6000233534699	NAT	NAT	nie dotyczy
RW60002335529	NAT	NAT	nie dotyczy
RW600023416149	NAT	NAT	nie dotyczy
RW600023421369	SZCW	SZCW	przekroczenie wskaźnika: m3
RW600025197659	NAT	NAT	nie dotyczy
RW600023432189	SZCW	SZCW	przekroczenie wskaźników: m2, m3
RW60002344889	NAT	NAT	nie dotyczy
RW60002344892	NAT	NAT	nie dotyczy
RW6000234498	NAT	NAT	nie dotyczy
RW6000234561452	SZCW	SZCW	przekroczenie wskaźnika: m3
RW60002345616	NAT	NAT	nie dotyczy
RW60002346569	SZCW	SZCW	przekroczenie wskaźników: m2, m3
RW60002346589	NAT	NAT	nie dotyczy
RW60002417699	SZCW	SZCW	przekroczenie wskaźników: m2, m3
RW60002419855	NAT	NAT	nie dotyczy
RW600024198699	SZCW	SZCW	przekroczenie wskaźników: m2, m3
RW6000241987	SZCW	SZCW	przekroczenie wskaźników: m2, m3
RW60002419899	SZCW	SZCW	przekroczenie wskaźnika: m1
RW60002446891	SZCW	SZCW	przekroczenie wskaźników: m2, m3
RW60002542655	SZCW	SZCW	przekroczenie wskaźników: i1, m2
RW600016134929	NAT	NAT	nie dotyczy
RW60001613496	NAT	NAT	nie dotyczy
RW60000146729	SCW	SCW	ocena ekspercka
RW6000015223	SCW	SCW	ocena ekspercka
RW600017133249	NAT	NAT	nie dotyczy
RW600017133254	NAT	NAT	nie dotyczy
RW600017133269	NAT	NAT	nie dotyczy
RW60001713328	SZCW	SZCW	przekroczenie wskaźnika: m4
RW600017164374	NAT	NAT	nie dotyczy
RW600017164499	SZCW	SZCW	przekroczenie wskaźnika: m4
RW60001816874	SZCW	SZCW	przekroczenie wskaźnika m4
RW60001816876	NAT	NAT	nie dotyczy
RW6000171176889	SZCW	SZCW	ocena ekspercka
RW60001711772	NAT	NAT	nie dotyczy
RW60001712769	SZCW	SZCW	przekroczenie wskaźników: i2, i3, m4
RW60001712789	SZCW	SZCW	przekroczenie wskaźników: i2, i3, m3, m4
RW600017134854	NAT	NAT	nie dotyczy
RW600017136139	SZCW	SZCW	przekroczenie wskaźników: m3,m4
RW600017136149	NAT	NAT	nie dotyczy
RW600017136152	NAT	NAT	nie dotyczy
RW600017117569	NAT	NAT	nie dotyczy
RW6000171176714	NAT	NAT	nie dotyczy
RW600017136549	NAT	NAT	nie dotyczy
RW600017136849	SZCW	SZCW	przekroczenie wskaźników: m3, m4
RW600017127329	NAT	NAT	nie dotyczy
RW6000171273899	NAT	NAT	nie dotyczy
RW600017128769	NAT	NAT	nie dotyczy

kod JCWP	status JCW wstepny	status JCWP ostateczny	zmiany hydromorfologiczne uzasadniające wyznaczenie
RW60001712889	NAT	NAT	nie dotyczy
RW60001715129	NAT	NAT	nie dotyczy
RW60001715269	SZCW	SZCW	przekroczenie wskaźników: m4, m3
RW600017164369	NAT	NAT	nie dotyczy
RW600017164372	NAT	NAT	nie dotyczy
RW6000171176829	SZCW	SZCW	przekroczenie wskaźnika: m3
RW600017117684	NAT	NAT	nie dotyczy
RW600017127569	NAT	NAT	nie dotyczy
RW60001712796	NAT	NAT	nie dotyczy
RW60001713756	NAT	NAT	nie dotyczy
RW60001713758	NAT	NAT	nie dotyczy
RW6000171587929	NAT	NAT	nie dotyczy
RW60002016899	NAT	NAT	nie dotyczy
RW600017136869	SZCW	SZCW	przekroczenie wskaźników: m3, m4
RW60001713688	NAT	NAT	nie dotyczy
RW6000015649	SCW	SCW	ocena ekspercka
RW60000161159	SZCW	SZCW	ocena ekspercka
RW60001711768942	NAT	NAT	nie dotyczy
RW6000171176929	NAT	NAT	nie dotyczy
RW60000133469	SCW	SCW	ocena ekspercka
RW6000013455	SZCW	SZCW	przekroczenie wskaźników: m3, m4, m2, i1, i2, i3
RW60001711738	NAT	NAT	nie dotyczy
RW60001711752	NAT	NAT	nie dotyczy
RW6000171188949	SZCW	SZCW	przekroczenie wskaźników: i2,i3, m4
RW6000171192	NAT	NAT	nie dotyczy
RW60001711932	NAT	NAT	nie dotyczy
RW6000171194	NAT	NAT	nie dotyczy
RW600017132649	SZCW	SZCW	przekroczenie wskaźnika: i3
RW600017132729	NAT	NAT	nie dotyczy
RW600017136194	NAT	NAT	nie dotyczy
RW60001713629	NAT	NAT	nie dotyczy
RW60001712894	NAT	NAT	nie dotyczy
RW60001712914	NAT	NAT	nie dotyczy
RW600017159659	NAT	NAT	nie dotyczy
RW600017159669	NAT	NAT	nie dotyczy
RW60001714189	SZCW	SZCW	przekroczenie wskaźnika: m3
RW600017141929	NAT	NAT	nie dotyczy
RW60001714329	SZCW	SZCW	przekroczenie wskaźników: m2, m3, m4
RW60001714332	NAT	NAT	nie dotyczy
RW60001714344	NAT	NAT	nie dotyczy
RW600017143549	NAT	NAT	nie dotyczy
RW60001714369	NAT	NAT	nie dotyczy
RW60001714389	NAT	NAT	nie dotyczy
RW60001714774	NAT	NAT	nie dotyczy
RW60001714789	NAT	NAT	nie dotyczy
RW60000117929	SCW	SCW	ocena ekspercka
RW6000011859	SZCW	SZCW	przekroczenie wskaźników: m2, m3
RW6000012599	SZCW	SZCW	przekroczenie wskaźników: i1, i2, i3, m2, m3, m4
RW600001348339	SZCW	SZCW	przekroczenie wskaźników: m4, i1, i2
RW60000136311	SZCW	SZCW	przekroczenie wskaźnika: m4
RW60000138491	SZCW	SZCW	przekroczenie wskaźników: m3, m4, m2, i1, i2
RW6000013912	SZCW	SZCW	przekroczenie wskaźników: i3, m2, m3, m4
RW600001628889	SZCW	SZCW	przekroczenie wskaźników: m3, m4, i1, i2
RW6000016333	SZCW	SZCW	ocena ekspercka
RW60000166513	SZCW	SZCW	przekroczenie wskaźników: m3, m4, m2, i1, i2
RW600001665179	SZCW	SZCW	przekroczenie wskaźników: m3, m2, m4, i1, i2
RW600001696	SCW	SCW	ocena ekspercka
RW60000174156	SCW	SCW	ocena ekspercka
RW6000017429	SZCW	SZCW	przekroczenie wskaźników: i2, m2
RW60001012333	NAT	NAT	nie dotyczy
RW60001017431	SZCW	NAT	nie dotyczy
RW6000161334269	NAT	NAT	nie dotyczy
RW6000161334289	NAT	NAT	nie dotyczy
RW6000161334292	NAT	NAT	nie dotyczy
RW6000161334294	SZCW	SZCW	przekroczenie wskaźników: m3, m4
RW600016133432	NAT	NAT	nie dotyczy
RW6000161334349	NAT	NAT	nie dotyczy
RW600016133436	NAT	NAT	nie dotyczy
RW600016133449	SZCW	SZCW	przekroczenie wskaźnika: m3
RW600016133452	SZCW	SZCW	ocena ekspercka
RW6000161334659	SZCW	SZCW	przekroczenie wskaźników: m2, m3

kod JCWP	status JCW wstepny	status JCWP ostateczny	zmiany hydromorfologiczne uzasadniające wyznaczenie
RW6000161334666	NAT	NAT	nie dotyczy
RW6000161334899	SZCW	SZCW	ocena ekspercka
RW600016133492	SZCW	SZCW	przekroczenie wskaźnika: m4
RW60001613361969	NAT	NAT	nie dotyczy
RW6000161336329	NAT	NAT	nie dotyczy
RW6000161336469	SZCW	SZCW	przekroczenie wskaźników: m3, m4, i3
RW6000161336489	NAT	NAT	nie dotyczy
RW60001613364929	NAT	NAT	nie dotyczy
RW6000161336529	SZCW	SZCW	przekroczenie wskaźnika: i3
RW6000161336532	SZCW	SZCW	przekroczenie wskaźnika: i3
RW6000161336569	SZCW	SZCW	przekroczenie wskaźników: m3, m4, i3
RW60001714658	SZCW	SZCW	przekroczenie wskaźników: m2, m3, m4, i3
RW600017146699	SZCW	SZCW	przekroczenie wskaźników: m3, m4, i3
RW6000161336589	SZCW	SZCW	przekroczenie wskaźników: m4, i3
RW600016133669	SZCW	SZCW	przekroczenie wskaźników: m4, i3
RW600016133674	SZCW	SZCW	przekroczenie wskaźnika i3
RW600016133689	SZCW	SZCW	przekroczenie wskaźników: m3, m4, i3
RW600016134369	SZCW	SZCW	przekroczenie wskaźników i1, i3
RW6000161344949	SZCW	SZCW	przekroczenie wskaźników: i2, i3
RW600016134496	SZCW	SZCW	przekroczenie wskaźników: i2, i3
RW600016134529	NAT	NAT	nie dotyczy
RW600016134534	NAT	NAT	nie dotyczy
RW600016134536	NAT	NAT	nie dotyczy
RW60001613458	NAT	NAT	nie dotyczy
RW6000161345929	SZCW	SZCW	przekroczenie wskaźników: i1, i2, i3
RW6000161346749	NAT	NAT	nie dotyczy
RW6000161346769	NAT	NAT	nie dotyczy
RW60001613478	NAT	NAT	nie dotyczy
RW600016134872	NAT	NAT	nie dotyczy
RW600016134876	NAT	NAT	nie dotyczy
RW600016134889	NAT	NAT	nie dotyczy
RW600016134894	NAT	NAT	nie dotyczy
RW6000161348989	SZCW	SZCW	ocena ekspercka
RW60001613854	SZCW	SZCW	przekroczenie wskaźników: m4, i2
RW600016138872	SZCW	SZCW	przekroczenie wskaźników: m4, i1, i2
RW60001711718	NAT	NAT	nie dotyczy
RW60001711729	NAT	NAT	nie dotyczy
RW60001711732	NAT	NAT	nie dotyczy
RW60001711734	NAT	NAT	nie dotyczy
RW600017117549	NAT	NAT	nie dotyczy
RW600017117674	NAT	NAT	nie dotyczy
RW600017117676	NAT	NAT	nie dotyczy
RW6000171176869	SZCW	SZCW	przekroczenie wskaźników: m2, m3
RW60001711774	NAT	NAT	nie dotyczy
RW60001711776	NAT	NAT	nie dotyczy
RW600017117789	NAT	NAT	nie dotyczy
RW6000171178	NAT	NAT	nie dotyczy
RW600017117922	NAT	NAT	nie dotyczy
RW600017117924	NAT	NAT	nie dotyczy
RW600017118129	NAT	NAT	nie dotyczy
RW600017118132	NAT	NAT	nie dotyczy
RW600017118134	NAT	NAT	nie dotyczy
RW600017118136	NAT	NAT	nie dotyczy
RW600017118149	NAT	NAT	nie dotyczy
RW6000171181529	NAT	NAT	nie dotyczy
RW6000171181692	NAT	NAT	nie dotyczy
RW600017118189	NAT	NAT	nie dotyczy
RW6000171181949	NAT	NAT	nie dotyczy
RW6000171181952	NAT	NAT	nie dotyczy
RW6000171181989	SCW	SCW	ocena ekspercka
RW60001711829	SZCW	SZCW	przekroczenie wskaźnika: m4
RW600017118312	SZCW	SZCW	przekroczenie wskaźnika: m4
RW600017118329	SZCW	SZCW	przekroczenie wskaźników: i3, i4
RW600017118349	SZCW	SZCW	przekroczenie wskaźników: i3, i4, m3
RW600017118369	NAT	NAT	nie dotyczy
RW600017118389	NAT	NAT	nie dotyczy
RW600017118529	NAT	NAT	nie dotyczy
RW600017118889	SZCW	SZCW	przekroczenie wskaźników: i2,i3, m3, m4
RW60001711969	SZCW	SZCW	przekroczenie wskaźników: m2, m3
RW60001711989	NAT	NAT	nie dotyczy
RW600017125529	SZCW	SZCW	przekroczenie wskaźników: i1, i2, i3

kod JCWP	status JCW wstepny	status JCWP ostateczny	zmiany hydromorfologiczne uzasadniające wyznaczenie
RW60001712569	SZCW	SZCW	przekroczenie wskaźnika m4
RW60001712596	NAT	NAT	nie dotyczy
RW60001712598	NAT	NAT	nie dotyczy
RW60001712714	NAT	NAT	nie dotyczy
RW60001712729	NAT	NAT	nie dotyczy
RW600017127449	SZCW	SZCW	przekroczenie wskaźników: i2, i3, m3, m4
RW60001712748	NAT	NAT	nie dotyczy
RW600017127529	NAT	NAT	nie dotyczy
RW600017127549	NAT	NAT	nie dotyczy
RW60001712829	SZCW	SZCW	przekroczenie wskaźników: i3, m4
RW600017128349	NAT	NAT	nie dotyczy
RW60001712849	NAT	NAT	nie dotyczy
RW60001712852	NAT	NAT	nie dotyczy
RW60001712854	SZCW	SZCW	przekroczenie wskaźników: i3, m4
RW60001712869	NAT	NAT	nie dotyczy
RW60001712872	NAT	NAT	nie dotyczy
RW600017128749	SZCW	SZCW	przekroczenie wskaźników: i3, m4
RW60001712929	NAT	NAT	nie dotyczy
RW6000171296	NAT	NAT	nie dotyczy
RW60001713129	NAT	NAT	nie dotyczy
RW60001713231	SZCW	SZCW	przekroczenie wskaźników:. m3, m4
RW600017132329	NAT	NAT	nie dotyczy
RW600017132383	NAT	NAT	nie dotyczy
RW600017132449	NAT	NAT	nie dotyczy
RW600017132469	NAT	NAT	nie dotyczy
RW600017132489	NAT	NAT	nie dotyczy
RW600017132494	NAT	NAT	nie dotyczy
RW600017132496	NAT	NAT	nie dotyczy
RW60001713252	NAT	NAT	nie dotyczy
RW60001713256	NAT	NAT	nie dotyczy
RW600017132629	NAT	NAT	nie dotyczy
RW60001713274	NAT	NAT	nie dotyczy
RW6000171328349	SZCW	NAT	nie dotyczy
RW600017132849	NAT	NAT	nie dotyczy
RW6000171328529	NAT	NAT	nie dotyczy
RW600017132869	NAT	NAT	nie dotyczy
RW600017132874	NAT	NAT	nie dotyczy
RW600017132884	NAT	NAT	nie dotyczy
RW6000171331149	NAT	NAT	nie dotyczy
RW60001714269	NAT	NAT	nie dotyczy
RW60001714289	NAT	NAT	nie dotyczy
RW60001715476	NAT	NAT	nie dotyczy
RW60001715478	NAT	NAT	nie dotyczy
RW6000171548	NAT	NAT	nie dotyczy
RW60001715494	NAT	NAT	nie dotyczy
RW600017155272	SZCW	SZCW	przekroczenie wskaźników: m2, m4, m3
RW600017155274	SZCW	SZCW	przekroczenie wskaźników: m2, m3, m4
RW6000171732	NAT	NAT	nie dotyczy
RW60001717346	NAT	NAT	nie dotyczy
RW600017133129	NAT	NAT	nie dotyczy
RW600017133169	SZCW	SZCW	przekroczenie wskaźników: m2, m4
RW600020169299	NAT	NAT	nie dotyczy
RW60002016931	NAT	NAT	nie dotyczy
RW6000201695	SZCW	SZCW	przekroczenie wskaźników: m2, m3
RW60001717494	NAT	NAT	nie dotyczy
RW600018117449	NAT	NAT	nie dotyczy
RW60001715289	SZCW	SZCW	przekroczenie wskaźników: m2, m3, m4
RW60001715312	SZCW	SZCW	przekroczenie wskaźnika: m4
RW60001715929	NAT	NAT	nie dotyczy
RW600017174569	SZCW	SZCW	przekroczenie wskaźnika: m3
RW600017174589	NAT	NAT	nie dotyczy
RW60004122369	NAT	NAT	nie dotyczy
RW60004122499	SZCW	SZCW	przekroczenie wskaźnika m3
RW6000816169	SZCW	SZCW	przekroczenie wskaźników: m2, m3, m4
RW6000816299	SZCW	SZCW	przekroczenie wskaźników: m2, m3, i1, i2
RW6000171334661	NAT	NAT	nie dotyczy
RW600017133474	SZCW	SZCW	przekroczenie wskaźnika: m4
RW60001713392	SZCW	SZCW	przekroczenie wskaźnika: m4
RW600017136169	SZCW	SZCW	przekroczenie wskaźników: m2, m3, m4,
RW600017136189	NAT	NAT	nie dotyczy
RW600017136192	NAT	NAT	nie dotyczy

kod JCWP	status JCW wstepny	status JCWP ostateczny	zmiany hydromorfologiczne uzasadniające wyznaczenie
RW6000171363149	NAT	NAT	nie dotyczy
RW600017136322	NAT	NAT	nie dotyczy
RW600017136332	NAT	NAT	nie dotyczy
RW60001713634	NAT	NAT	nie dotyczy
RW600017136352	NAT	NAT	nie dotyczy
RW6000171363549	NAT	NAT	nie dotyczy
RW600017136369	NAT	NAT	nie dotyczy
RW600017136389	NAT	NAT	nie dotyczy
RW60001713894	NAT	NAT	nie dotyczy
RW60001713896	SZCW	SZCW	przekroczenie wskaźników m4, i2
RW60001714549	SZCW	SZCW	przekroczenie wskaźników: m4, i3
RW60001714639	SZCW	SZCW	przekroczenie wskaźników: m4, i3
RW600017148729	NAT	NAT	nie dotyczy
RW6000191489	SZCW	SZCW	przekroczenie wskaźników: m1, m2, m3, m4, i3
RW600017136929	NAT	NAT	nie dotyczy
RW60001713729	SZCW	SZCW	przekroczenie wskaźników: m2, m3, m4
RW6000171374	SZCW	SZCW	przekroczenie wskaźników: m3, m4
RW60001713752	NAT	NAT	nie dotyczy
RW60001714149	SZCW	SZCW	przekroczenie wskaźników: m3, m4,
RW600017141699	NAT	NAT	nie dotyczy
RW600017169149	NAT	NAT	nie dotyczy
RW600017169169	NAT	NAT	nie dotyczy
RW600019133439	SZCW	SZCW	ocena ekspercka
RW600019133499	NAT	NAT	nie dotyczy
RW60001917349	NAT	NAT	nie dotyczy
RW60001917453	SZCW	NAT	nie dotyczy
RW600023133329	SZCW	SZCW	przekroczenie wskaźników: m2, m3
RW60002313334	NAT	NAT	nie dotyczy
RW6000171375929	NAT	NAT	nie dotyczy
RW600017137699	SZCW	SZCW	przekroczenie wskaźników:m2, m3, m4
RW600017137729	NAT	NAT	nie dotyczy
RW600017137899	SZCW	SZCW	przekroczenie wskaźników: m3, i1
RW6000171386529	SZCW	SZCW	przekroczenie wskaźnika: m3
RW600017138654	SZCW	SZCW	przekroczenie wskaźników: m4
RW6000171386672	NAT	NAT	nie dotyczy
RW6000171386689	NAT	NAT	nie dotyczy
RW600017138674	SZCW	SZCW	przekroczenie wskaźnika: m4
RW600017138874	NAT	NAT	nie dotyczy
RW600017138889	SZCW	SZCW	przekroczenie wskaźników: m4, i1, i2
RW600017138929	NAT	NAT	nie dotyczy
RW6000171467269	SCW	SCW	Ocena ekspercka
RW60001714689	SZCW	SZCW	przekroczenie wskaźników: m3, m4, i3
RW600020134999	NAT	NAT	nie dotyczy
RW60002013859	SZCW	SZCW	przekroczenie wskaźników: m1, m2, m3, i2
RW60001717469	NAT	NAT	nie dotyczy
RW600017174769	NAT	NAT	nie dotyczy
RW60004163732	NAT	NAT	nie dotyczy
RW6000913839	NAT	NAT	nie dotyczy
RW6000191429	SZCW	SZCW	przekroczenie wskaźników: m2, m3, m4
RW6000191459	SZCW	SZCW	przekroczenie wskaźników: m1, m2, m3, m4, i3
RW600020163799	NAT	NAT	nie dotyczy
RW60002016599	NAT	NAT	nie dotyczy
RW60001713898	SZCW	SZCW	przekroczenie wskaźników: m4, i2
RW6000171389929	SZCW	SZCW	przekroczenie wskaźników: m4, i2
RW600017139149	NAT	NAT	nie dotyczy
RW60001713916	NAT	NAT	nie dotyczy
RW600017139299	SZCW	SZCW	przekroczenie wskaźników: i3, m4
RW60001713952	NAT	NAT	nie dotyczy
RW600017139672	SZCW	SZCW	przekroczenie wskaźników: m2, m3, m4
RW60001713968	NAT	NAT	nie dotyczy
RW60001713972	NAT	NAT	nie dotyczy
RW6000171398	NAT	NAT	nie dotyczy
RW60001714119	SZCW	SZCW	przekroczenie wskaźników: m2, m3, m4
RW60001714129	SZCW	SZCW	przekroczenie wskaźników: m2, m3, m4
RW60001714312	NAT	NAT	nie dotyczy
RW600017143149	NAT	NAT	nie dotyczy
RW60001714429	SZCW	SZCW	przekroczenie wskaźników: m2, m3, m4
RW600017144529	NAT	NAT	nie dotyczy
RW600017144549	NAT	NAT	nie dotyczy
RW60001714469	NAT	NAT	nie dotyczy
RW60001714489	NAT	NAT	nie dotyczy

kod JCWP	status JCW wstepny	status JCWP ostateczny	zmiany hydromorfologiczne uzasadniające wyznaczenie
RW60001714529	SZCW	SZCW	przekroczenie wskaźników: m3, m4, i3
RW600017146499	SZCW	SZCW	przekroczenie wskaźników: m3, m4, i3
RW600017146512	NAT	NAT	nie dotyczy
RW600017146529	SZCW	SZCW	przekroczenie wskaźników: m3, m4, i3
RW600017146532	NAT	NAT	nie dotyczy
RW60001714654	NAT	NAT	nie dotyczy
RW600017146569	SZCW	SZCW	przekroczenie wskaźnika: i3
RW60001716432	SZCW	SZCW	przekroczenie wskaźnika: m4
RW60001716434	SZCW	SZCW	przekroczenie wskaźnika: m4
RW60001911759	SZCW	SZCW	przekroczenie wskaźników: m1, m2, m3, m4
RW6000191176899	SZCW	SZCW	przekroczenie wskaźników: m2, m3
RW600019117699	NAT	NAT	nie dotyczy
RW600019118159	SZCW	SZCW	ocena ekspercka
RW600019118199	NAT	NAT	nie dotyczy
RW600019155299	SZCW	SZCW	przekroczenie wskaźników: m2, m3, m4
RW60001915699	NAT	NAT	nie dotyczy
RW600017146929	SCW	SCW	Ocena ekspercka
RW60001714696	NAT	NAT	nie dotyczy
RW600017147129	NAT	NAT	nie dotyczy
RW60001714714	NAT	NAT	nie dotyczy
RW600017147169	NAT	NAT	nie dotyczy
RW60001714729	NAT	NAT	nie dotyczy
RW60001714749	SZCW	SZCW	przekroczenie wskaźnika: m4
RW6000171476	NAT	NAT	nie dotyczy
RW60001714772	NAT	NAT	nie dotyczy
RW600017148549	SZCW	SZCW	przekroczenie wskaźników: m1, m2, m3, m4, i3
RW60001714869	SZCW	SZCW	przekroczenie wskaźników: m3, m4, i3
RW600017156429	SZCW	SZCW	przekroczenie wskaźników: m2, m3, m4
RW60001715644532	NAT	NAT	nie dotyczy
RW600018138689	SZCW	SZCW	Ocena ekspercka
RW6000181386922	SZCW	SZCW	przekroczenie wskaźnika: m4
RW600019136199	SZCW	SZCW	przekroczenie wskaźnika: m4
RW60001913659	NAT	NAT	nie dotyczy
RW60006125149	NAT	NAT	nie dotyczy
RW600061334169	NAT	NAT	nie dotyczy
RW60001714876	NAT	NAT	nie dotyczy
RW600017148789	NAT	NAT	nie dotyczy
RW60001714882	NAT	NAT	nie dotyczy
RW600017148849	NAT	NAT	nie dotyczy
RW60001714886	NAT	NAT	nie dotyczy
RW60001714888	NAT	NAT	nie dotyczy
RW600017148892	NAT	NAT	nie dotyczy
RW60001715272	NAT	NAT	nie dotyczy
RW600017159689	SZCW	SZCW	przekroczenie wskaźników: i3 i m3, m2, m4
RW60001716429	SZCW	SZCW	przekroczenie wskaźników: m2, m3, m4
RW6000191439	SZCW	SZCW	przekroczenie wskaźników: m2, m3, m4
RW6000191449	SZCW	SZCW	przekroczenie wskaźników: m2, m3
RW60001816678	NAT	NAT	nie dotyczy
RW600019136699	SZCW	SZCW	przekroczenie wskaźników: i1, i2, i3, i4, m2, m3, m4
RW60001913679	NAT	NAT	nie dotyczy
RW600019174579	SZCW	NAT	nie dotyczy
RW6000181686899	SZCW	SZCW	przekroczenie wskaźników: m3, m4
RW60001816889	SZCW	SZCW	ocena ekspercka
RW60001913469	SZCW	SZCW	przekroczenie wskaźników: m2, m3, m4, i3
RW60001913689	SZCW	SZCW	przekroczenie wskaźników: m2, m3, m4
RW600020166939	NAT	NAT	nie dotyczy
RW600020166999	NAT	NAT	nie dotyczy
RW600017152769	NAT	NAT	nie dotyczy
RW60001715314	NAT	NAT	nie dotyczy
RW60001715329	SZCW	SZCW	przekroczenie wskaźnika m4
RW60001715332	NAT	NAT	nie dotyczy
RW60001715334	NAT	NAT	nie dotyczy
RW60001715336	NAT	NAT	nie dotyczy
RW600017153499	NAT	NAT	nie dotyczy
RW60001715369	NAT	NAT	nie dotyczy
RW60001715385	SZCW	SZCW	przekroczenie wskaźników: m2, m3
RW600017153869	SZCW	SZCW	ocena ekspercka
RW600017153889	NAT	NAT	nie dotyczy
RW600017154332	SZCW	SZCW	przekroczenie wskaźników: m2 i m3,
RW60001715449	NAT	NAT	nie dotyczy
RW60001715469	NAT	NAT	nie dotyczy

kod JCWP	status JCW wstepny	status JCWP ostateczny	zmiany hydromorfologiczne uzasadniające wyznaczenie
RW600017154729	NAT	NAT	nie dotyczy
RW60001715474	NAT	NAT	nie dotyczy
RW60001715528	NAT	NAT	nie dotyczy
RW60001715632	NAT	NAT	nie dotyczy
RW60001715644912	NAT	NAT	nie dotyczy
RW6000171564499	NAT	NAT	nie dotyczy
RW600017156729	NAT	NAT	nie dotyczy
RW60001715687	NAT	NAT	nie dotyczy
RW60001715692	NAT	NAT	nie dotyczy
RW60001715694	SZCW	SZCW	przekroczenie wskaźników: m3, m4
RW60001715729	NAT	NAT	nie dotyczy
RW60001715749	NAT	NAT	nie dotyczy
RW6000171576	NAT	NAT	nie dotyczy
RW60001715859	SZCW	SZCW	przekroczenie wskaźników: m2, m4
RW6000416369	SZCW	SZCW	przekroczenie wskaźnika: i2
RW60004163729	SZCW	SZCW	przekroczenie wskaźników: m4, i2
RW600061336192	SZCW	SZCW	przekroczenie wskaźników: m4, i3
RW60006134489	SZCW	SZCW	przekroczenie wskaźników: m4, m3, i1, i3
RW60001716452	NAT	NAT	nie dotyczy
RW600017164699	NAT	NAT	nie dotyczy
RW6000412289	NAT	NAT	nie dotyczy
RW600041231149	NAT	NAT	nie dotyczy
RW60004138452	NAT	NAT	nie dotyczy
RW600041384549	NAT	NAT	nie dotyczy
RW6000812299	SZCW	SZCW	przekroczenie wskaźnika m3
RW6000812329	SZCW	SZCW	przekroczenie wskaźników: i1, m3, m4
RW60001716489	NAT	NAT	nie dotyczy
RW60001716492	NAT	NAT	nie dotyczy
RW60001716549	NAT	NAT	nie dotyczy
RW6000171656	NAT	NAT	nie dotyczy
RW600017166972	NAT	NAT	nie dotyczy
RW600017166989	NAT	NAT	nie dotyczy
RW60001716729	NAT	NAT	nie dotyczy
RW600017169129	NAT	NAT	nie dotyczy
RW60001716936	NAT	NAT	nie dotyczy
RW60001716938	SZCW	SZCW	przekroczenie wskaźnika m4
RW60001717239	NAT	NAT	nie dotyczy
RW60001717284	NAT	NAT	nie dotyczy
RW600017173472	NAT	NAT	nie dotyczy
RW600017173489	NAT	NAT	nie dotyczy
RW600018165899	NAT	NAT	nie dotyczy
RW600019174599	SZCW	NAT	nie dotyczy
RW60001917475	SZCW	NAT	nie dotyczy
RW60002115379	SZCW	SZCW	przekroczenie wskaźników: m1, m4
RW60004121669	NAT	NAT	nie dotyczy
RW60004121689	SZCW	SZCW	przekroczenie wskaźnika i2
RW600017174689	NAT	NAT	nie dotyczy
RW600017174772	NAT	NAT	nie dotyczy
RW600017174774	SZCW	SZCW	przekroczenie wskaźników: m2, m3, m4
RW600017174778	SZCW	SZCW	przekroczenie wskaźnika: m2
RW600017174789	SZCW	SZCW	przekroczenie wskaźnika: m3
RW600017174818	SZCW	SZCW	Ocena ekspercka
RW600017174829	NAT	NAT	nie dotyczy
RW600017174849	SZCW	SZCW	przekroczenie wskaźnika: m3
RW600017174869	NAT	NAT	nie dotyczy
RW6000171748729	NAT	NAT	nie dotyczy
RW600017174874	NAT	NAT	nie dotyczy
RW600017174889	SZCW	SZCW	przekroczenie wskaźników: m3, m2
RW600017174892	SZCW	SZCW	przekroczenie wskaźników: m4, m3
RW60001811746	NAT	NAT	nie dotyczy
RW600018117474	NAT	NAT	nie dotyczy
RW600018117489	NAT	NAT	nie dotyczy
RW6000181181649	SZCW	SZCW	przekroczenie wskaźnika: m3
RW600018118166	NAT	NAT	nie dotyczy
RW600018118168	NAT	NAT	nie dotyczy
RW600018118549	SZCW	SZCW	Ocena ekspercka
RW600018134849	NAT	NAT	nie dotyczy
RW600018136689	SZCW	SZCW	przekroczenie wskaźników: i1, i2, i3, i4, m3, m4
RW600018136834	NAT	NAT	nie dotyczy
RW6000181386729	SZCW	SZCW	Ocena ekspercka
RW600018138834	SZCW	SZCW	przekroczenie wskaźników: i1, i2

kod JCWP	status JCW wstepny	status JCWP ostateczny	zmiany hydromorfologiczne uzasadniające wyznaczenie
RW60001814449	SZCW	SZCW	przekroczenie wskaźników: m2, m3, m4
RW60001815259	NAT	NAT	nie dotyczy
RW60001816389	SZCW	SZCW	przekroczenie wskaźników: m2, m3, m4, i1
RW60001816692	SZCW	SZCW	przekroczenie wskaźnika: m3
RW60001816694	NAT	NAT	nie dotyczy
RW60001816853	NAT	NAT	nie dotyczy
RW600018168549	SZCW	SZCW	przekroczenie wskaźnika m4
RW600018168679	SZCW	SZCW	przekroczenie wskaźnika m3
RW60001816894	SZCW	SZCW	przekroczenie wskaźnika m4
RW60004121929	SZCW	SZCW	przekroczenie wskaźników: i2, m3
RW60004121969	SZCW	SZCW	przekroczenie wskaźników: i2, m3, m4
RW60004122199	SZCW	NAT	nie dotyczy
RW6000412233	NAT	NAT	nie dotyczy
RW60004163589	NAT	NAT	nie dotyczy
RW60009138499	NAT	NAT	nie dotyczy
RW600018168969	NAT	NAT	nie dotyczy
RW600018169276	NAT	NAT	nie dotyczy
RW60001816949	NAT	NAT	nie dotyczy
RW600018174529	SZCW	SZCW	Ocena ekspercka
RW600018174549	NAT	NAT	nie dotyczy
RW600018174552	NAT	NAT	nie dotyczy
RW600018174592	NAT	NAT	nie dotyczy
RW600018174816	NAT	NAT	nie dotyczy
RW600019118399	SZCW	SZCW	przekroczenie wskaźnika: m3
RW600019118899	SZCW	SZCW	przekroczenie wskaźników: i2,i3, m2, m4
RW60001911899	SZCW	SZCW	przekroczenie wskaźników: m2, m3, m4, i1, i2
RW60001912749	SZCW	SZCW	przekroczenie wskaźników: i2, i3, m4
RW60001912899	SZCW	SZCW	przekroczenie wskaźników: i3, m2, m4, m3
RW6000191299	NAT	NAT	nie dotyczy
RW600019132499	NAT	NAT	nie dotyczy
RW60001913271	SZCW	SZCW	przekroczenie wskaźników:. i3, m3, m4
RW600019132889	SZCW	NAT	nie dotyczy
RW60001913289	SZCW	NAT	nie dotyczy
RW6000191329	SZCW	SZCW	przekroczenie wskaźników: m2, i3, m3, m4
RW60001913329	NAT	NAT	nie dotyczy
RW6000191334199	SZCW	SZCW	przekroczenie wskaźników: m2, m3, m4
RW6000191334299	SZCW	SZCW	przekroczenie wskaźników: m2, m3, m4
RW600019133639	SZCW	SZCW	przekroczenie wskaźników: m3, m1, i3
RW6000191336499	SZCW	SZCW	przekroczenie wskaźników: m1, m3, i3
RW60001913369	SZCW	SZCW	przekroczenie wskaźników: m2, m3, m4, i3
RW60001913699	NAT	NAT	nie dotyczy
RW600019138699	SZCW	SZCW	przekroczenie wskaźników: m2, m3, m4
RW60001913889	SZCW	SZCW	przekroczenie wskaźników: m4, m3, i1, i2
RW600019139699	SZCW	SZCW	przekroczenie wskaźnika: m4
RW60001914699	SZCW	SZCW	przekroczenie wskaźników: m1, m2, m3, m4, i3
RW600019149	SZCW	SZCW	przekroczenie wskaźników: m1, m2, m3, m4,
RW60001915299	SZCW	SZCW	przekroczenie wskaźników: m2, m3, m4
RW600019153899	SZCW	SZCW	przekroczenie wskaźników: m1, m3
RW60001915499	SZCW	SZCW	przekroczenie wskaźników: m2 i m3
RW6000191589	SZCW	SZCW	przekroczenie wskaźników: m3, m4
RW60001915969	NAT	NAT	nie dotyczy
RW6000251564899	NAT	NAT	nie dotyczy
RW60003121613	NAT	NAT	nie dotyczy
RW600031216269	NAT	NAT	nie dotyczy
RW6000412269	NAT	NAT	nie dotyczy
RW6000412276	NAT	NAT	nie dotyczy
RW600041386669	NAT	NAT	nie dotyczy
RW6000416113	NAT	NAT	nie dotyczy
RW60008163759	NAT	NAT	nie dotyczy
RW60008166511	NAT	NAT	nie dotyczy
RW60001916499	SZCW	SZCW	przekroczenie wskaźników: m2, m3, m4
RW6000191729	NAT	NAT	nie dotyczy
RW600019174799	SZCW	NAT	nie dotyczy
RW600019174871	NAT	NAT	nie dotyczy
RW600019174899	NAT	NAT	nie dotyczy
RW600019174999	SZCW	NAT	nie dotyczy
RW600020117499	NAT	NAT	nie dotyczy
RW6000201181699	SZCW	SZCW	przekroczenie wskaźników: m3, m4
RW60002013479	NAT	NAT	nie dotyczy
RW600020134899	NAT	NAT	nie dotyczy
RW6000201386699	SZCW	SZCW	przekroczenie wskaźników: m4, m2, m3, i3

kod JCWP	status JCW wstepny	status JCWP ostateczny	zmiany hydromorfologiczne uzasadniające wyznaczenie
RW600020138999	NAT	NAT	nie dotyczy
RW6000201699	NAT	NAT	nie dotyczy
RW60002111799	SZCW	SZCW	przekroczenie wskaźników: m2, m3, m4
RW60002113337	SZCW	SZCW	przekroczenie wskaźników: m2, m3, m4
RW60002113399	SZCW	SZCW	przekroczenie wskaźników: m2 i m4, m3
RW600021137579	SZCW	SZCW	przekroczenie wskaźników: m2, m3, m4
RW6000211511	SZCW	SZCW	przekroczenie wskaźników: i3, m2, m3, m4
RW6000211739	SZCW	SZCW	przekroczenie wskaźników: i3, m4
RW6000231181149	NAT	NAT	nie dotyczy
RW600023132888	NAT	NAT	nie dotyczy
RW60002313318	NAT	NAT	nie dotyczy
RW6000231338	SZCW	SZCW	przekroczenie wskaźnika: m4
RW60002313649	NAT	NAT	nie dotyczy
RW600041626	NAT	NAT	nie dotyczy
RW6000416296	SZCW	SZCW	przekroczenie wskaźników: m3, i1, i2,
RW6000812589	NAT	NAT	nie dotyczy
RW6000813439	SZCW	SZCW	przekroczenie wskaźników: m4, m3, m2, i3, i1
RW600023136769	NAT	NAT	nie dotyczy
RW60002313754	NAT	NAT	nie dotyczy
RW600023137681	SZCW	SZCW	przekroczenie wskaźników: m3, m2
RW60002313949	NAT	NAT	nie dotyczy
RW60004134669	SZCW	SZCW	przekroczenie wskaźników: m4, m3, i3
RW60004134831	SZCW	SZCW	przekroczenie wskaźników: m3, m2, i1, i2
RW6000416619	SZCW	SZCW	przekroczenie wskaźników: m3, m4, i1, i2
RW6000416629	NAT	NAT	nie dotyczy
RW60007138429	SZCW	SZCW	przekroczenie wskaźników: m3, m4, i1, i2
RW60007138469	NAT	NAT	nie dotyczy
RW60007138474	NAT	NAT	nie dotyczy
RW60007138663	NAT	NAT	nie dotyczy
RW60004125889	NAT	NAT	nie dotyczy
RW60004125949	NAT	NAT	nie dotyczy
RW60004163252	NAT	NAT	nie dotyczy
RW60004163269	NAT	NAT	nie dotyczy
RW60004121649	NAT	NAT	nie dotyczy
RW600041216929	NAT	NAT	nie dotyczy
RW6000416386	NAT	NAT	nie dotyczy
RW60004166329	NAT	NAT	nie dotyczy
RW60002313976	NAT	NAT	nie dotyczy
RW60002315372	NAT	NAT	nie dotyczy
RW60002315569	NAT	NAT	nie dotyczy
RW6000231598	NAT	NAT	nie dotyczy
RW60003161849	SZCW	SZCW	przekroczenie wskaźników: m3, m4, i1, i2
RW60003161888	SZCW	SZCW	przekroczenie wskaźników: m2, m3, i1, i2
RW600031622	NAT	NAT	nie dotyczy
RW6000316244	NAT	NAT	nie dotyczy
RW60003162889	SZCW	SZCW	przekroczenie wskaźników: m3, m4, i1, i2
RW60004117639	NAT	NAT	nie dotyczy
RW600041176449	NAT	NAT	nie dotyczy
RW600041176469	NAT	NAT	nie dotyczy
RW600041176489	NAT	NAT	nie dotyczy
RW60004117669	NAT	NAT	nie dotyczy
RW60004121169	NAT	NAT	nie dotyczy
RW60004121189	NAT	NAT	nie dotyczy
RW600041211969	SZCW	SZCW	przekroczenie wskaźnika i2
RW60004121299	SZCW	SZCW	przekroczenie wskaźników: i2, m3
RW60004121329	SZCW	SZCW	przekroczenie wskaźnika i2
RW60004121499	SZCW	SZCW	przekroczenie wskaźników: i2, m3
RW60004121529	SZCW	SZCW	przekroczenie wskaźnika i2
RW60004121549	SZCW	SZCW	przekroczenie wskaźnika i2
RW60004121569	SZCW	SZCW	przekroczenie wskaźnika i2
RW60004121589	NAT	NAT	nie dotyczy
RW60004121629	NAT	NAT	nie dotyczy
RW60004122349	NAT	NAT	nie dotyczy
RW60004122529	NAT	NAT	nie dotyczy
RW60004122569	SZCW	SZCW	przekroczenie wskaźnika m3
RW60004123129	NAT	NAT	nie dotyczy
RW60004123149	NAT	NAT	nie dotyczy
RW60004123169	SZCW	SZCW	przekroczenie wskaźnika: i1
RW60004123189	SZCW	SZCW	przekroczenie wskaźników: i1, m3
RW60004123229	NAT	NAT	nie dotyczy
RW60004123232	NAT	NAT	nie dotyczy

kod JCWP	status JCW wstepny	status JCWP ostateczny	zmiany hydromorfologiczne uzasadniające wyznaczenie
RW60004123236	NAT	NAT	nie dotyczy
RW60004123238	NAT	NAT	nie dotyczy
RW60004123249	NAT	NAT	nie dotyczy
RW60004123269	NAT	NAT	nie dotyczy
RW6000412332	NAT	NAT	nie dotyczy
RW60004123529	SZCW	SZCW	przekroczenie wskaźników: m3, m4
RW6000412369	SZCW	SZCW	przekroczenie wskaźnika m4
RW6000412389	SZCW	SZCW	przekroczenie wskaźnika m4
RW6000412549	SZCW	SZCW	przekroczenie wskaźnika m4
RW60004125669	NAT	NAT	nie dotyczy
RW60004125829	NAT	NAT	nie dotyczy
RW60004125869	NAT	NAT	nie dotyczy
RW60004133629	SZCW	SZCW	przekroczenie wskaźników: m3, m4, i3
RW60004134189	SZCW	SZCW	przekroczenie wskaźników: i1, i3
RW6000413419529	NAT	NAT	nie dotyczy
RW6000413429	NAT	NAT	nie dotyczy
RW600041348689	SZCW	SZCW	przekroczenie wskaźników: m3, m4, i2
RW60004138449	SZCW	NAT	nie dotyczy
RW600041384729	SZCW	SZCW	przekroczenie wskaźników: i1, i2
RW600041386649	NAT	NAT	nie dotyczy
RW600041611529	NAT	NAT	nie dotyczy
RW60004161189	NAT	NAT	nie dotyczy
RW6000416129	NAT	NAT	nie dotyczy
RW60004161349	NAT	NAT	nie dotyczy
RW6000416139	SZCW	SZCW	przekroczenie wskaźnika: m3
RW6000416149	SZCW	SZCW	przekroczenie wskaźników: m2, m3, m4
RW60004161649	NAT	NAT	nie dotyczy
RW6000416166	NAT	NAT	nie dotyczy
RW6000416172	SZCW	SZCW	przekroczenie wskaźników: m3, i1
RW60004161769	NAT	NAT	nie dotyczy
RW60004161789	NAT	NAT	nie dotyczy
RW60004161889	NAT	NAT	nie dotyczy
RW6000416189	SZCW	SZCW	przekroczenie wskaźników: m2, m3, m4, i1, i2
RW60004161929	NAT	NAT	nie dotyczy
RW60004163129	NAT	NAT	nie dotyczy
RW60004163249	NAT	NAT	nie dotyczy
RW60004163289	NAT	NAT	nie dotyczy
RW60004163529	NAT	NAT	nie dotyczy
RW60004163549	NAT	NAT	nie dotyczy
RW6000416652	NAT	NAT	nie dotyczy
RW60004166549	SZCW	NAT	nie dotyczy
RW60004166569	NAT	NAT	nie dotyczy
RW60004166699	NAT	NAT	nie dotyczy
RW600041667299	NAT	NAT	nie dotyczy
RW60004166769	NAT	NAT	nie dotyczy
RW6000416689	NAT	NAT	nie dotyczy
RW60004174161	NAT	NAT	nie dotyczy
RW60004174169	SZCW	SZCW	przekroczenie wskaźnika: m4
RW60004174249	NAT	NAT	nie dotyczy
RW6000417448	NAT	NAT	nie dotyczy
RW6000512188	SZCW	SZCW	przekroczenie wskaźnika m3
RW6000513829	NAT	NAT	nie dotyczy
RW60005138349	NAT	NAT	nie dotyczy
RW6000513836	NAT	NAT	nie dotyczy
RW60005138372	NAT	NAT	nie dotyczy
RW60005138389	NAT	NAT	nie dotyczy
RW600051384789	SZCW	SZCW	przekroczenie wskaźników: i1, i2
RW600051384949	SZCW	SZCW	przekroczenie wskaźników: i1, i2
RW6000516649	NAT	NAT	nie dotyczy
RW60006125129	NAT	NAT	nie dotyczy
RW6000613341929	SZCW	SZCW	przekroczony wskaźnik m3
RW600061334249	SZCW	SZCW	przekroczenie wskaźników: m2, m3
RW60006163749	SZCW	SZCW	przekroczenie wskaźników: m4, i2
RW60006163752	NAT	NAT	nie dotyczy
RW6000616376	SZCW	SZCW	przekroczenie wskaźników: m3, m4, i2
RW60006163789	NAT	NAT	nie dotyczy
RW60006163794	NAT	NAT	nie dotyczy
RW60007121839	NAT	NAT	nie dotyczy
RW6000713819	SZCW	SZCW	przekroczenie wskaźników: m2, m3
RW60007138329	NAT	NAT	nie dotyczy
RW60007161749	NAT	NAT	nie dotyczy

kod JCWP	status JCW wstepny	status JCWP ostateczny	zmiany hydromorfologiczne uzasadniające wyznaczenie
RW6000716349	NAT	NAT	nie dotyczy
RW60008117649	NAT	NAT	nie dotyczy
RW6000812159	NAT	NAT	nie dotyczy
RW60008121699	NAT	NAT	nie dotyczy
RW6000812199	NAT	NAT	nie dotyczy
RW60008134539	SZCW	SZCW	przekroczenie wskaźników: m3, i1, i3
RW60008134859	NAT	NAT	nie dotyczy
RW600081348699	SZCW	SZCW	przekroczenie wskaźników: m2, m3, m4, i2
RW60008138479	SZCW	SZCW	przekroczenie wskaźników: m2, i1, i2
RW6000816329	NAT	NAT	nie dotyczy
RW6000816331	NAT	NAT	nie dotyczy
RW60008174131	SZCW	SZCW	ocena ekspercka
RW60008174139	SZCW	SZCW	ocena ekspercka
RW60008174159	SZCW	SZCW	przekroczenie wskaźników: m2, m3, m4
RW60008174239	NAT	NAT	nie dotyczy
RW6000817449	NAT	NAT	nie dotyczy
RW60009134499	SZCW	SZCW	przekroczenie wskaźników: m2, m3, m4, i2, i3
RW600017115529	NAT	NAT	nie dotyczy
RW60001611696	NAT	NAT	nie dotyczy
RW600023115322	NAT	NAT	nie dotyczy
RW60002311549	NAT	NAT	nie dotyczy
RW6000911499	SZCW	SZCW	przekroczenie wskaźników: m3, m4
RW6000611565349	NAT	NAT	nie dotyczy
RW6000611654	NAT	NAT	nie dotyczy
RW6000611634	NAT	NAT	nie dotyczy
RW60001611674	NAT	NAT	nie dotyczy
RW600016116859	NAT	NAT	nie dotyczy
RW6000611565369	NAT	NAT	nie dotyczy
RW600019117159	SZCW	SZCW	przekroczenie wskaźników: m3, m4
RW6000191139	NAT	NAT	nie dotyczy
RW600019115269	NAT	NAT	nie dotyczy
RW600016116929	SZCW	SZCW	przekroczenie wskaźnika: m3
RW600012114139	SZCW	SZCW	przekroczenie wskaźnika: m3
RW6000011459	SZCW	SZCW	ocena ekspercka
RW6000011513	SZCW	SZCW	przekroczenie wskaźnika: m1
RW60006115651	NAT	NAT	nie dotyczy
RW60006116149	NAT	NAT	nie dotyczy
RW6000811229	SZCW	NAT	nie dotyczy
RW6000911667	SZCW	SZCW	przekroczenie wskaźników: m2, m3
RW60006115849	SZCW	SZCW	przekroczenie wskaźników: m3, m4
RW60006116159	NAT	NAT	nie dotyczy
RW6000611616	NAT	NAT	nie dotyczy
RW6000011669	NAT	NAT	nie dotyczy
RW6000011689	SZCW	SZCW	przekroczenie wskaźników: m2, m3
RW60000117166	SCW	SCW	ocena ekspercka
RW600016116989	NAT	NAT	nie dotyczy
RW600016116992	SZCW	SZCW	przekroczenie wskaźnika: m4
RW6000161152929	NAT	NAT	nie dotyczy
RW6000161152949	NAT	NAT	nie dotyczy
RW60000117169	SCW	SCW	ocena ekspercka
RW600016115254	NAT	NAT	nie dotyczy
RW6000161152669	SZCW	SZCW	ocena ekspercka
RW6000161152689	NAT	NAT	nie dotyczy
RW600016115289	NAT	NAT	nie dotyczy
RW6000161171629	SZCW	SZCW	przekroczenie wskaźnika: m4
RW600016115929	SZCW	SZCW	przekroczenie wskaźników: m3, m4
RW600017115889	NAT	NAT	nie dotyczy
RW6000171158922	NAT	NAT	nie dotyczy
RW6000171158929	NAT	NAT	nie dotyczy
RW600019115299	NAT	NAT	nie dotyczy
RW60001611524	NAT	NAT	nie dotyczy
RW600016115252	NAT	NAT	nie dotyczy
RW600001156539	SZCW	SZCW	przekroczenie wskaźników: m2, m3
RW6000011659	SCW	SCW	przekroczenie wskaźników: m2, m3
RW60001211449	NAT	NAT	nie dotyczy
RW60001411453	SZCW	SZCW	przekroczenie wskaźnika: m3
RW600012114369	NAT	NAT	nie dotyczy
RW600016112729	NAT	NAT	nie dotyczy
RW600061156899	NAT	NAT	nie dotyczy
RW60006115814	NAT	NAT	nie dotyczy
RW60001611389	NAT	NAT	nie dotyczy

kod JCWP	status JCW wstepny	status JCWP ostateczny	zmiany hydromorfologiczne uzasadniające wyznaczenie
RW60001611534	NAT	NAT	nie dotyczy
RW600016115669	NAT	NAT	nie dotyczy
RW60001611586	NAT	NAT	nie dotyczy
RW600016115876	NAT	NAT	nie dotyczy
RW600016115949	SZCW	SZCW	przekroczenie wskaźnika: m3
RW600016117164	NAT	NAT	nie dotyczy
RW6000161171429	SZCW	SZCW	przekroczenie wskaźnika: m2
RW60001911569	SZCW	SZCW	przekroczenie wskaźników: m2, m3
RW60005112289	NAT	NAT	nie dotyczy
RW600061165732	NAT	NAT	nie dotyczy
RW60006116582	NAT	NAT	nie dotyczy
RW600019115899	SZCW	SZCW	przekroczenie wskaźnika: m3
RW600019116999	SZCW	SZCW	przekroczenie wskaźników: m1, m3
RW60001911279	SZCW	SZCW	przekroczenie wskaźnika: m3
RW600023115169	NAT	NAT	nie dotyczy
RW600023115972	NAT	NAT	nie dotyczy
RW6000611489	NAT	NAT	nie dotyczy
RW60002311574	NAT	NAT	nie dotyczy
RW60006115634	NAT	NAT	nie dotyczy
RW60006115636	NAT	NAT	nie dotyczy
RW60006114889	NAT	NAT	nie dotyczy
RW60006116669	NAT	NAT	nie dotyczy
RW60006116689	NAT	NAT	nie dotyczy
RW60006116569	SZCW	SZCW	przekroczenie wskaźników: m3, m4
RW60006115684	NAT	NAT	nie dotyczy
RW600061158329	SZCW	SZCW	ocena ekspercka
RW6000511223	SZCW	SZCW	przekroczenie wskaźników: m2, m3
RW60006115683	SZCW	SZCW	przekroczenie wskaźnika: m4
RW60006115838	SZCW	SZCW	przekroczenie wskaźnika: m3
RW60006116529	NAT	NAT	nie dotyczy
RW600061162299	NAT	NAT	nie dotyczy
RW6000611629	NAT	NAT	nie dotyczy
RW6000911655	SZCW	SZCW	przekroczenie wskaźników: m1, m3, m4
RW600061146999	SZCW	NAT	nie dotyczy
RW6000611632	NAT	NAT	nie dotyczy
RW60006116330	NAT	NAT	nie dotyczy
RW6000611649	NAT	NAT	nie dotyczy
LW10001	NAT	SZCW	przekroczenia wskaźnika Ba i ocena ekspercka
LW10002	NAT	NAT	nie dotyczy
LW10007	NAT	NAT	nie dotyczy
LW10015	NAT	NAT	nie dotyczy
LW10017	NAT	NAT	nie dotyczy
LW10018	NAT	NAT	nie dotyczy
LW10022	NAT	NAT	nie dotyczy
LW10025	NAT	NAT	nie dotyczy
LW10029	NAT	NAT	nie dotyczy
LW10031	NAT	NAT	nie dotyczy
LW10032	NAT	NAT	nie dotyczy
LW10033	NAT	NAT	nie dotyczy
LW10034	NAT	NAT	nie dotyczy
LW10035	NAT	NAT	nie dotyczy
LW10038	NAT	NAT	nie dotyczy
LW10039	NAT	NAT	nie dotyczy
LW10051	NAT	NAT	nie dotyczy
LW10052	NAT	NAT	nie dotyczy
LW10058	NAT	NAT	nie dotyczy
LW10059	NAT	NAT	nie dotyczy
LW10060	NAT	NAT	nie dotyczy
LW10062	NAT	NAT	nie dotyczy

kod JCWP	status JCW wstepny	status JCWP ostateczny	zmiany hydromorfologiczne uzasadniające wyznaczenie
LW10064	NAT	NAT	nie dotyczy
LW10066	NAT	NAT	nie dotyczy
LW10067	SZCW	NAT	nie dotyczy
LW10070	SZCW	NAT	nie dotyczy
LW10084	NAT	NAT	nie dotyczy
LW10086	SZCW	SZCW	udział wskaźnika Ca (wpływ kopalni KWB) oraz Db (piętrzenie na potrzeby zapewnienia stabilnego stanów wód zagrożonego działalnością KWB); przekroczenie wskaźników Ab i Ac (zmiany hydrologiczne); przekroczenie wskaźnika Ba (niekorzystne zagospodarowanie strefy brzegowej)
LW10088	SZCW	SZCW	decydujący udział wskaźnika Ca (wpływ KWB Konin (lej depresyjny); udział wskaźnika Dc (zakłócenie naturalnego reżimu hydrologicznego związane z działalnością kopalni i elektrociepłowni Konin i Pątnów oraz przerzutem wody z Warty); wysoka wartość wskaźnika Ba; intensywny rozwój turystyki i rekreacji
LW10089	SZCW	SZCW	decydujący udział wskaźnika Ca (wpływ KWB Konin (lej depresyjny); udział wskaźnika Dc (zakłócenie naturalnego reżimu hydrologicznego związane z działalnością kopalni i elektrociepłowni Konin i Pątnów oraz przerzutem wody z Warty); przekroczenie wartości wskaźnika Ba; intensywny rozwój turystyki i rekreacji
LW10090	SZCW	SZCW	decydujący udział wskaźnika Ca (wpływ KWB Konin (lej depresyjny); udział wskaźnika Cb (naruszenie stanu zasobów wodnych w zlewni bezpośredniej jeziora); udział wskaźnika Dc (zakłócenie naturalnego reżimu hydrologicznego związane z działalnościa kopalni i elektrociepłowni Konin i Pątnów oraz przerzutem wody z Warty); wysoka wartość wskaźnika Ba; intensywny rozwój turystyki i rekreacji
LW10091	SZCW	SZCW	przekroczenie wskaźnika Aa, przy jednoczesnym udziale wskaźnika Ca (wpływ KWB Konin (lej depresyjny)) oraz wskaźnika Dc (zakłócenie naturalnego reżimu hydrologicznego związane z działalnościa kopalni i elektrociepłowni Konin i Pątnów); wysoka wartość wskaźnika Ba
LW10094	SZCW	SZCW	przekroczenie wskaźnika Aa, przy jednoczesnym udziale wskaźnika Ca (wpływ KWB Konin (lej depresyjny)), wskaźnika Cb (naruszenie stanu zasobów wodnych w zlewni bezpośredniej jeziora) oraz wskaźnika Dc (zakłócenie naturalnego reżimu hydrologicznego związane z działalnościa kopalni i elektrociepłowni Konin i Pątnów oraz przerzutem wody z Warty); przekroczenie wskaźnika Ba
LW10097	NAT	NAT	nie dotyczy
LW10099	SZCW	SZCW	wpływ kopalni KWB, obniżające się lustro wody
LW10101	SZCW	SZCW	udział wskaźnika Ca (wpływ KWB Konin (lej depresyjny)
LW10102	NAT	NAT	nie dotyczy
LW10105	SZCW	SZCW	przekroczenie wskaźnika Ba; udział wskaźnika Dc (połączenie kanałem ze stawem odległym o 2,23 km)
LW10112	NAT	NAT	nie dotyczy
LW10113	SZCW	SZCW	stosunkowo wysoka wartość wskaźnika Ba (zwarta zabudowa miejska i rekreacyjna)
LW10117	SZCW	SZCW	wskaźnik Dc (jezioro wchodzi w skład zbiornika Wonieść, na którym prowadzona jest sterowana gospodarka wodna); wysoka wartość wskaźnika Aa (zmiany hydrologiczne)
LW10119	SZCW	SZCW	wskaźnik Dc (jezioro wchodzi w skład zbiornika Wonieść, na którym prowadzona jest sterowana gospodarka wodna); przekroczona wartość wskaźnika Aa (zmiany hydrologiczne); wysoka wartość wskaźnika Ba (niekorzystne zagospodarowanie strefy brzegowej)
LW10120	SZCW	SZCW	wskaźnik Dc (jezioro wchodzi w skład zbiornika Wonieść, na którym prowadzona jest sterowana gospodarka wodna); przekroczona wartość wskaźnika Aa (zmiany hydrologiczne); wysoka wartość wskaźnika Ba (niekorzystne zagospodarowanie strefy brzegowej)
LW10121	NAT	NAT	nie dotyczy

kod JCWP	status JCW wstepny	status JCWP ostateczny	zmiany hydromorfologiczne uzasadniające wyznaczenie
LW10123	NAT	NAT	nie dotyczy
LW10124	NAT	NAT	nie dotyczy
LW10125	NAT	NAT	nie dotyczy
LW10129	NAT	NAT	nie dotyczy
LW10130	NAT	NAT	nie dotyczy
LW10131	NAT	NAT	nie dotyczy
LW10132	NAT	NAT	nie dotyczy
LW10133	NAT	NAT	nie dotyczy
LW10134	NAT	NAT	nie dotyczy
LW10137	NAT	NAT	nie dotyczy
LW10138	NAT	NAT	nie dotyczy
LW10141	NAT	NAT	nie dotyczy
LW10144	SZCW	SZCW	stosunkowo wysoka wartość wskaźnika Ba (zwarta zabudowa miejska i rekreacyjna)
LW10147	NAT	NAT	nie dotyczy
LW10148	SZCW	SZCW	stosunkowo wysoka wartość wskaźnika Ba; wskaźnik ESMI odpowiada stanowi umiarkowanemu
LW10149	SZCW	SZCW	stosunkowo wysoka wartość wskaźnika Ba (zwarta zabudowa miejska i rekreacyjna)
LW10150	SZCW	SZCW	przekroczona wartość wskaźnika Ba (zwarta zabudowa miejska i rekreacyjna); wysoka wartość wskaźnika Aa (zmiany hydrologiczne)
LW10156	SZCW	SZCW	przekroczenie wskaźnika Ba (zabudowa miejska) na przeważającej części linii brzegowej; przekroczone wskaźniki Ab i Ac (zmiany hydrologiczne)
LW10157	NAT	NAT	nie dotyczy
LW10161	NAT	NAT	nie dotyczy
LW10175	NAT	NAT	nie dotyczy
LW10185	NAT	NAT	nie dotyczy
LW10193	NAT	NAT	nie dotyczy
LW10195	NAT	NAT	nie dotyczy
LW10198	NAT	NAT	nie dotyczy
LW10200	NAT	NAT	nie dotyczy
LW10203	NAT	NAT	nie dotyczy
LW10204	SZCW	SZCW	przekroczenie wskaźników Aa oraz Ab; wysoka wartość wskaźnika Ba.
LW10206	SZCW	SZCW	przekroczenie wskaźników Aa oraz Ab; wysoka wartość wskaźnika Ba.
LW10207	NAT	NAT	nie dotyczy
LW10208	NAT	NAT	nie dotyczy
LW10210	NAT	NAT	nie dotyczy

kod JCWP	status JCW wstepny	status JCWP ostateczny	zmiany hydromorfologiczne uzasadniające wyznaczenie
LW10212	NAT	NAT	nie dotyczy
LW10215	NAT	NAT	nie dotyczy
LW10216	NAT	NAT	nie dotyczy
LW10217	NAT	NAT	nie dotyczy
LW10218	NAT	NAT	nie dotyczy
LW10221	NAT	NAT	nie dotyczy
LW10227	NAT	NAT	nie dotyczy
LW10232	NAT	NAT	nie dotyczy
LW10234	SZCW	SZCW	przekroczenie wskaźnika Ab (zmiany hydrologiczne); przekroczenie wskaźnika Ba (niekorzystne zagospodarowanie strefy brzegowej)
LW10235	NAT	NAT	nie dotyczy
LW10241	NAT	NAT	nie dotyczy
LW10245	NAT	NAT	nie dotyczy
LW10248	SZCW	SZCW	wskaźnik Dc (jezioro połączenie przekopem z Małą Wełną); przekroczona wartość skaźnika Ac (zmiany hydrologiczne)
LW10249	NAT	NAT	nie dotyczy
LW10251	SZCW	SZCW	stosunkowo wysoka wartość wskaźnika Ba; udział wskaźnika Db (zmienne piętrzenie); wskaźnik ESMI odpowiada stanowi umiarkowanemu
LW10253	SZCW	SZCW	przekroczenie wskaźnika Ba (zabudowa miejska) na znacznej części linii brzegowej; wskaźnik Fa (słaby stan wód oceniany na podstawie ESMI = 0,133); wskaźnik Db (zmienne piętrzenie o istotnej wysokości)
LW10255	NAT	NAT	nie dotyczy
LW10256	NAT	NAT	nie dotyczy
LW10257	NAT	NAT	nie dotyczy
LW10258	NAT	NAT	nie dotyczy
LW10259	NAT	NAT	nie dotyczy
LW10266	NAT	NAT	nie dotyczy
LW10267	NAT	NAT	nie dotyczy
LW10273	NAT	NAT	nie dotyczy
LW10274	NAT	NAT	nie dotyczy
LW10276	NAT	NAT	nie dotyczy
LW10279	NAT	NAT	nie dotyczy
LW10285	NAT	NAT	nie dotyczy
LW10286	NAT	NAT	nie dotyczy
LW10287	NAT	NAT	nie dotyczy
LW10288	NAT	NAT	nie dotyczy

kod JCWP	status JCW wstepny	status JCWP ostateczny	zmiany hydromorfologiczne uzasadniające wyznaczenie
LW10292	NAT	NAT	nie dotyczy
LW10294	NAT	NAT	nie dotyczy
LW10295	NAT	NAT	nie dotyczy
LW10298	NAT	NAT	nie dotyczy
LW10301	NAT	NAT	nie dotyczy
LW10315	NAT	NAT	nie dotyczy
LW10317	NAT	NAT	nie dotyczy
LW10320	NAT	NAT	nie dotyczy
LW10321	NAT	NAT	nie dotyczy
LW10327	NAT	NAT	nie dotyczy
LW10329	NAT	NAT	nie dotyczy
LW10332	NAT	NAT	nie dotyczy
LW10333	NAT	NAT	nie dotyczy
LW10337	SZCW	SZCW	przekroczenie wskaźnika Ba (zabudowa miejska) na przeważającej części linii brzegowej
LW10338	SZCW	SZCW	przekroczenie wskaźnika Ba (zabudowa miejska) na znacznej części linii brzegowej; przekroczenie wskaźnika Da (obwałowanie jeziora); wskaźnik Fa (słaby stan wód oceniany na podstawie ESMI = 0,159)
LW10339	NAT	NAT	nie dotyczy
LW10342	NAT	NAT	nie dotyczy
LW10344	NAT	NAT	nie dotyczy
LW10345	NAT	NAT	nie dotyczy
LW10346	NAT	NAT	nie dotyczy
LW10349	NAT	NAT	nie dotyczy
LW10350	NAT	NAT	nie dotyczy
LW10353	NAT	NAT	nie dotyczy
LW10354	NAT	NAT	nie dotyczy
LW10358	NAT	NAT	nie dotyczy
LW10359	SZCW	SZCW	przekroczenie wskaźnika Ba (zwarta zabudowa miejska i rekreacyjna); przekroczenie wskaźników Ab oraz Ac (zmiany hydrologiczne)
LW10360	NAT	NAT	nie dotyczy
LW10362	NAT	NAT	nie dotyczy
LW10374	NAT	NAT	nie dotyczy
LW10377	SZCW	SZCW	przekroczone wskaźniki Aa i Ab (zmiany hydrologiczne); decydujący wpływ piętrzenia na hydromorfologię z uwagi na małą głębokość jeziora
LW10378	NAT	NAT	nie dotyczy

kod JCWP	status JCW wstepny	status JCWP ostateczny	zmiany hydromorfologiczne uzasadniające wyznaczenie
LW10380	NAT	NAT	nie dotyczy
LW10381	NAT	NAT	nie dotyczy
LW10382	NAT	NAT	nie dotyczy
LW10383	NAT	NAT	nie dotyczy
LW10387	NAT	NAT	nie dotyczy
LW10389	NAT	NAT	nie dotyczy
LW10390	SZCW	SZCW	przekroczone wskaźniki Ab (zaburzenia stanu hydrologicznego) i Ba na przeważającej części linii brzegowej; niekorzystna wartość wskaźnika Fa (umiarkowany stan wód oceniany na podstawie ESMI = 0,250)
LW10391	NAT	NAT	nie dotyczy
LW10393	NAT	NAT	nie dotyczy
LW10394	NAT	NAT	nie dotyczy
LW10396	SZCW	SZCW	wskaźnik Dc (na zbiorniku prowadzona jest sterowana gospodarka wodna; droga wodna); przekroczenie wskaźników Ab oraz Ac (zmiany hydrologiczne); wysoka wartość wskaźnika Ba (niekorzystne zagospodarowanie strefy brzegowej)
LW10398	SZCW	SZCW	przekroczenie wszystkich wskaźników grupy A oraz wysoka wartość wskaźnika Ba; udział wskaźnika Ca (wpływ KWB Konin (lej depresyjny)
LW10400	SZCW	SZCW	udział wskaźnika Ca (wpływ kopalni KWB) oraz Db (piętrzenie na potrzeby zapewnienia stabilnego stanów wód zagrożonego działalnością KWB); przekroczenie wskaźników Ab i Ac oraz wysoka wartość wskaźnika Aa (zmiany hydrologiczne); przekroczenie wskaźnika Ba (niekorzystne zgospodarowanie strefy brzegowej)
LW10401	SZCW	SZCW	przekroczenie wszystkich wskaźników grupy A oraz wysoka wartość wskaźnika Ba; udział wskaźnika Ca (wpływ KWB Konin (lej depresyjny)
LW10448	SZCW	NAT	nie dotyczy
LW10450	SZCW	NAT	nie dotyczy
LW10453	SZCW	NAT	nie dotyczy
LW10454	SZCW	NAT	nie dotyczy
LW10455	NAT	SZCW	stosunkowo wysoka wartość wskaźnika Ba; wskaźnik ESMI odpowiada stanowi umiarkowanemu
LW10457	SZCW	SZCW	stosunkowo wysoka wartość wskaźnika Ba; wskaźnik Fa (umiarkowany stan wód oceniany na podstawie ESMI = 0,289)
LW10459	SZCW	SZCW	stosunkowo wysoka wartość wskaźnika Ba; wskaźnik ESMI odpowiada stanowi złemu
LW10460	SZCW	SZCW	stosunkowo wysoka wartość wskaźnika Ba; wskaźnik Fa (zły stan wód oceniany na podstawie ESMI = 0,161)
LW10461	SZCW	NAT	nie dotyczy
LW10462	SZCW	SZCW	stosunkowo wysoka wartość wskaźnika Ba; udział wskaźnika Db (zmienne piętrzenie); wskaźnik ESMI odpowiada złemu stanowi
LW10463	SZCW	SZCW	stosunkowo wysoka wartość wskaźnika Ba; udział wskaźnika Db (zmienne piętrzenie); wskaźnik ESMI odpowiada słabemu stanowi
LW10464	SZCW	NAT	nie dotyczy
LW10465	SZCW	SZCW	stosunkowo wysoka wartość wskaźnika Ba; udział wskaźnika Db (zmienne piętrzenie); wskaźnik ESMI

kod JCWP	status JCW wstepny	status JCWP ostateczny	zmiany hydromorfologiczne uzasadniające wyznaczenie
			odpowiada złemu stanowi
LW10468	SZCW	SZCW	wskaźnik Dc (jezioro piętrzone razem z jeziorem Żędowskim, piętrzenie o dużej wysokości); przekroczona wartość wskaźnika Ba (niekorzystne zagospodarowanie strefy brzegowej)
LW10469	SZCW	SZCW	wskaźnik Dc (jezioro piętrzone razem z jeziorem Wąsoskim, zmienne piętrzenie o dużej wysokości); przekroczona wartość wskaźnika Ba (niekorzystne zagospodarowanie strefy brzegowej)
LW10402	NAT	SZCW	przekroczenie wszystkich wskaźników grupy A oraz wysoka wartość wskaźnika Ba
LW10404	NAT	SZCW	udział wwskaźnika Ca (wpływ kopalni KWB) oraz przekroczenie wwskaźnika Ba (niekorzystne zagospodarowanie strefy brzegowej)
LW10408	NAT	SZCW	wskaźnik Dc (jezioro piętrzone razem ze zbiornikiem Gopło, na którym prowadzona jest sterowana gospodarka wodna; droga wodna); przekroczenie wskaźników Ab oraz Ac (zmiany hydrologiczne); wysoka wartość wskaźnika Ba (niekorzystne zagospodarowanie strefy brzegowej)
LW10409	NAT	SZCW	przekroczenie wszystkich wskaźników grupy A oraz wysoka wartość wskaźnika Ba; udział wskaźnika Ca (prawdopodobny wpływ KWB Konin (lej depresyjny)
LW10416	NAT	NAT	nie dotyczy
LW10423	NAT	SZCW	przekroczone wskaźniki Ab oraz Ac (zaburzenia stanu hydrologicznego); wysoka wartość wskaźnika Ba na przeważającej części linii brzegowej; niekorzystna wartość wskaźnika Fa (umiarkowany stan wód oceniany na podstawie ESMI = 0,199),
LW10424	NAT	SZCW	przekroczenie wskaźników Ab oraz Ac (zmiany hydrologiczne); przekroczenie wskaźnika Ba (niekorzystne zagospodarowanie strefy brzegowej)
LW10425	SZCW	SZCW	wskaźnik Ca (wpływ kopalni KWB (lej depresyjny); wskaźnik Dc (jezioro połączone przekopem z Małą Notecią oraz jeziorem Popielewskim); przekroczona wartość wskaźników Ab i Ac (zmiany hydrologiczne); wysoka wartość wskaźnika Ba (niekorzystne zagospodarowanie strefy brzegowej)
LW10429	SZCW	SZCW	udział wskaźnika Dc (wspólne piętrzenie z jeziorem Szydłowskim, na jeziorze prowadzona jest sterowana gospodarka wodna; jezioro połączone przekopami z sąsiednimi akwenami); przekroczenie wskaźników Ab oraz Ac (zmiany hydrologiczne); przekroczenie wskaźnika Ba (niekorzystne zagospodarowanie strefy brzegowej)
LW10430	SZCW	SZCW	udział wskaźnika Dc (wspólne piętrzenie z jeziorem Popielewskim; na jeziorze prowadzona jest sterowana gospodarka wodna); przekroczenie wskaźników Ab oraz Ac (zmiany hydrologiczne); przekroczenie wskaźnika Ba (niekorzystne zagospodarowanie strefy brzegowej)
LW10433	SZCW	SZCW	przekroczenie wszystkich wskaźników grupy A oraz wskaźnika Ba; udział wskaźnika Dc (na zbiorniku prowadzona jest sterowana gospodarka wodna)
LW10436	NAT	SZCW	przekroczenie wszystkich wskaźników grupy A oraz wysoka wartość wskaźnika Ba; na zbiorniku prowadzona jest sterowana gospodarka wodna (udział wskaźnika Dc)
LW10437	SZCW	SZCW	przekroczenie wszystkich wskaźników grupy A oraz wysoka wartość wskaźnika Ba; udział wskaźnika Ca (wpływ kopalni soli w Inowrocławiu); udział wskaźnika Dc (oddziaływanie zrzutów ze zbiornika Pakoskiego)
LW10438	SZCW	SZCW	przekroczenie wskaźników Ab oraz Ac (zmiany hydrologiczne) przekroczenie wskaźnika Ba (niekorzystne zagospodarowanie strefy brzegowej)
LW10443	NAT	SZCW	przekroczone wskaźniki Ab oraz Ac (zaburzenia stanu hydrologicznego); wysoka wartość wskaźnika Ba na przeważającej części linii brzegowej; niekorzystna wartość wskaźnika Fa (umiarkowany stan wód oceniany na podstawie ESMI = 0,233);
LW10444	SZCW	NAT	nie dotyczy
LW10445	SZCW	NAT	nie dotyczy
LW10447	SZCW	NAT	nie dotyczy

kod JCWP	status JCW wstepny	status JCWP ostateczny	zmiany hydromorfologiczne uzasadniające wyznaczenie
LW10475	NAT	NAT	nie dotyczy
LW10480	NAT	NAT	nie dotyczy
LW10484	SZCW	SZCW	przekroczenie wskaźnika Ab (zmiany hydrologiczne); przekroczenie wskaźnika Ba (niekorzystne zagospodarowanie strefy brzegowej)
LW10717	SZCW	NAT	nie dotyczy
LW10721	NAT	NAT	nie dotyczy
LW10723	NAT	NAT	nie dotyczy
LW10726	NAT	NAT	nie dotyczy
LW10732	NAT	NAT	nie dotyczy
LW10736	NAT	NAT	nie dotyczy
LW10738	SZCW	NAT	nie dotyczy
LW10743	SZCW	NAT	nie dotyczy
LW10744	NAT	NAT	nie dotyczy
LW10745	NAT	NAT	nie dotyczy
LW10750	NAT	NAT	nie dotyczy
LW10751	SZCW	NAT	nie dotyczy
LW10752	NAT	NAT	nie dotyczy
LW10760	NAT	NAT	nie dotyczy
LW10769	SZCW	NAT	nie dotyczy
LW10772	NAT	NAT	nie dotyczy
LW10774	NAT	NAT	nie dotyczy
LW10781	NAT	NAT	nie dotyczy
LW10782	NAT	NAT	nie dotyczy
LW10785	NAT	NAT	nie dotyczy
LW10786	NAT	NAT	nie dotyczy
LW10486	SZCW	SZCW	przekroczenie wskaźnika Ba (niekorzystne zagospodarowanie strefy brzegowej); przekroczenie wskaźnika Ab oraz wysoka wartość wskaźnika Aa (zmiany hydrologiczne)
LW10492	NAT	NAT	nie dotyczy
LW10501	NAT	NAT	nie dotyczy
LW10503	NAT	NAT	nie dotyczy
LW10504	NAT	NAT	nie dotyczy
LW10508	NAT	NAT	nie dotyczy
LW10511	NAT	NAT	nie dotyczy

kod JCWP	status JCW wstepny	status JCWP ostateczny	zmiany hydromorfologiczne uzasadniające wyznaczenie
LW10514	NAT	SZCW	przekroczenie wszystkich wskaźników grupy A oraz wskaźnika Ba
LW10517	NAT	SZCW	przekroczenie wskaźnika Ba (zabudowa miejska) na przeważającej części linii brzegowej; przekroczone wskaźniki Ab oraz Ac (zaburzenia stanu hydrologicznego); udział wskaźnika Fa (zły stan wód oceniany na podstawie ESMI = 0,204)
LW10518	NAT	NAT	nie dotyczy
LW10520	NAT	NAT	nie dotyczy
LW10527	NAT	NAT	nie dotyczy
LW10528	NAT	SZCW	wskaźnik Dc (silne obniżenie poziomu wody i związana z tym zmiana dynamiki stanów i przepływów wody); wysoka wartość wskaźnika Aa (zmiany hydrologiczne)
LW10529	NAT	NAT	nie dotyczy
LW10532	NAT	NAT	nie dotyczy
LW10533	SZCW	SZCW	przekroczona wartość wskaźnika Ba (niekorzystne zagospodarowanie strefy brzegowej); wysoka wartość wskaźnika Aa (zmiany naturalnej retencji) związane z piętrzeniem jeziora; udział wskaźnika Fa umiarkowany stan wód oceniany na podstawie ESMI = 0,234)
LW10537	NAT	NAT	nie dotyczy
LW10539	NAT	NAT	nie dotyczy
LW10543	NAT	NAT	nie dotyczy
LW10545	NAT	NAT	nie dotyczy
LW10548	NAT	NAT	nie dotyczy
LW10552	NAT	NAT	nie dotyczy
LW10555	NAT	SZCW	przekroczenie wskaźnika Ab (zmiany hydrologiczne); przekroczenie wskaźnika Ba (bardzo duży udział zabudowy miejskiej w strefie brzegowej)
LW10556	NAT	NAT	nie dotyczy
LW10557	SZCW	NAT	nie dotyczy
LW10569	NAT	NAT	nie dotyczy
LW10570	NAT	NAT	nie dotyczy
LW10571	NAT	NAT	nie dotyczy
LW10574	NAT	NAT	nie dotyczy
LW10576	NAT	NAT	nie dotyczy
LW10577	NAT	NAT	nie dotyczy
LW10579	NAT	NAT	nie dotyczy
LW10581	SZCW	NAT	nie dotyczy
LW10582	SZCW	NAT	nie dotyczy
LW10583	NAT	NAT	nie dotyczy
LW10590	NAT	NAT	nie dotyczy

kod JCWP	status JCW wstepny	status JCWP ostateczny	zmiany hydromorfologiczne uzasadniające wyznaczenie
LW10594	NAT	NAT	nie dotyczy
LW10595	NAT	SZCW	przekroczenie wwskaźnika Ab i Ac (zmiany hydrologiczne); przekroczenie wwskaźnika Db związane z wieloletnim wysokim piętrzeniem;
LW10597	NAT	NAT	nie dotyczy
LW10605	SZCW	NAT	nie dotyczy
LW10606	NAT	NAT	nie dotyczy
LW10615	NAT	NAT	nie dotyczy
LW10619	NAT	NAT	nie dotyczy
LW10621	NAT	NAT	nie dotyczy
LW10627	NAT	NAT	nie dotyczy
LW10634	NAT	NAT	nie dotyczy
LW10636	NAT	SZCW	przekroczenie wskaźnika Ab (zmiany hydrologiczne); przekroczenie wskaźnika Ba (bardzo duży udział zabudowy miejskiej w strefie brzegowej)
LW10639	NAT	NAT	nie dotyczy
LW10640	NAT	NAT	nie dotyczy
LW10642	NAT	NAT	nie dotyczy
LW10650	NAT	NAT	nie dotyczy
LW10653	NAT	NAT	nie dotyczy
LW10656	NAT	NAT	nie dotyczy
LW10662	NAT	NAT	nie dotyczy
LW10672	NAT	SZCW	przekroczenie wskaźników Aa oraz Ab; wysoka wartość wskaźnika Ba; udział wskaźnika Dc (połączenie przekopem z jeziorem Długim i rzeką Trzcianką)
LW10675	NAT	SZCW	wskaźnik Dc (połączenie przekopem z jeziorem Sarcze); wskaźnik Db (wykorzystanie turystyczne śluzy znajdującej się na wypływie z jeziora)
LW10676	NAT	NAT	nie dotyczy
LW10681	NAT	NAT	nie dotyczy
LW10682	NAT	NAT	nie dotyczy
LW10684	NAT	NAT	nie dotyczy
LW10685	NAT	NAT	nie dotyczy
LW10689	NAT	SZCW	przekroczenie wskaźnika Ba (zwarta zabudowa miejska i rekreacyjna); przekroczenie wskaźników Aa oraz Ab (zmiany hydrologiczne)
LW10694	NAT	NAT	nie dotyczy
LW10695	NAT	NAT	nie dotyczy
LW10699	NAT	NAT	nie dotyczy
LW10705	NAT	NAT	nie dotyczy
LW10706	NAT	NAT	nie dotyczy

kod JCWP	status JCW wstepny	status JCWP ostateczny	zmiany hydromorfologiczne uzasadniające wyznaczenie
LW10708	NAT	NAT	nie dotyczy
LW10716	NAT	NAT	nie dotyczy
LW10787	NAT	NAT	nie dotyczy
LW10792	NAT	NAT	nie dotyczy
LW10797	SZCW	NAT	nie dotyczy
LW10802	NAT	SZCW	wskaźnik Dc (połączenie przekopem z jeziorem Słowa); wskaźnik Db (istniejące od niedawna wysokie podpiętrzenie); wysoka wartość wskaźnika Aa (zmiany hydrologiczne)
LW10804	SZCW	NAT	nie dotyczy
LW10805	NAT	SZCW	wskaźnik Dc (połączenie przekopem z jeziorem Osiek wraz z jeziorem Ogardzka Odnoga i jeziorem Żabie); wskaźnik Db (istniejące od niedawna wysokie podpiętrzenie); wysoka wartość wskaźnika Aa (zmiany hydrologiczne)
LW11061	NAT	SZCW	zgodnie z weryfikacją wskaźnik Ab (4,83) wsparty wskaźnikiem Ba (73) kwalifikują jezioro do silnie zmienionych
LW11070	NAT	SZCW	wskaźniki Ab (3,58), Ba (30) a zwłaszcza Cb (0,31) kwalifikują jezioro do silnie zmienionych, przeprowadzona zgodnie z metodyką weryfikacja wskazuje na silnie zmieniony charakter jeziora
LW11072	NAT	SZCW	wskaźniki Ab (2,9) i Cb (0,87) na poziomie istotnym, jednak po porównaniu z innymi wskaźnikami nie mogą być uznane za decydujące o zakwalifikowaniu jeziora do silnie zmienionych, przeprowadzona zgodnie z metodyką weryfikacja wskazuje na naturalny charakter jeziora
LW10808	NAT	NAT	nie dotyczy
LW10809	NAT	NAT	nie dotyczy
LW10814	NAT	NAT	nie dotyczy
LW10817	NAT	NAT	nie dotyczy
LW10818	NAT	NAT	nie dotyczy
LW10821	NAT	NAT	nie dotyczy
LW10827	NAT	NAT	nie dotyczy
LW10828	NAT	NAT	nie dotyczy
LW10831	NAT	NAT	nie dotyczy
LW10835	NAT	NAT	nie dotyczy
LW10846	NAT	NAT	nie dotyczy
LW10851	NAT	NAT	nie dotyczy
LW10857	NAT	NAT	nie dotyczy
LW10858	NAT	NAT	nie dotyczy
LW10867	NAT	NAT	nie dotyczy
LW10869	NAT	NAT	nie dotyczy
LW10875	NAT	NAT	nie dotyczy
LW10876	NAT	NAT	nie dotyczy

kod JCWP	status JCW wstepny	status JCWP ostateczny	zmiany hydromorfologiczne uzasadniające wyznaczenie
LW10877	NAT	NAT	nie dotyczy
LW10878	NAT	NAT	nie dotyczy
LW10882	NAT	NAT	nie dotyczy
LW10892	NAT	NAT	nie dotyczy
LW10896	NAT	NAT	nie dotyczy
LW10908	SZCW	NAT	nie dotyczy
LW10910	SZCW	NAT	nie dotyczy
LW10911	SZCW	NAT	nie dotyczy
LW10929	SZCW	NAT	nie dotyczy
LW10934	NAT	SZCW	wskaźniki Ab (0,53) i Cb (0,97) wskazują, że w jeziorze zaszły niekorzystne zmiany hydrologiczne, także wskaźnik Ba (28) jest na poziomie istotnym, ekspercko uznano zatem, że zgodnie z przeprowadzoną metodyką weryfikacja wskazuje na silnie zmieniony charakter jeziora
LW10936	NAT	NAT	nie dotyczy
LW10937	NAT	SZCW	wskaźniki Ab (0,38) i Ba (27) na poziomie istotnym ale przede wszystkim wskaźnik Db (2 - ekosystem zmieniony) decyduje o zaklasyfikowaniu jeziora do silnie zmienionych, przeprowadzona zgodnie z metodyką weryfikacja wskazuje na silnie zmieniony charakter jeziora
LW10941	NAT	NAT	nie dotyczy
LW10943	NAT	NAT	nie dotyczy
LW10944	NAT	NAT	nie dotyczy
LW10945	NAT	NAT	nie dotyczy
LW10946	SZCW	NAT	nie dotyczy
LW10950	NAT	NAT	nie dotyczy
LW10954	NAT	NAT	nie dotyczy
LW10957	NAT	NAT	nie dotyczy
LW10958	NAT	NAT	nie dotyczy
LW10959	NAT	NAT	nie dotyczy
LW10966	NAT	NAT	nie dotyczy
LW10967	NAT	NAT	nie dotyczy
LW10968	NAT	NAT	nie dotyczy
LW10972	NAT	NAT	nie dotyczy
LW10982	SZCW	NAT	nie dotyczy
LW10983	SZCW	NAT	nie dotyczy
LW10995	NAT	NAT	nie dotyczy
LW10996	NAT	NAT	nie dotyczy
LW10999	NAT	NAT	nie dotyczy
LW11000	NAT	NAT	nie dotyczy
LW11008	SZCW	NAT	nie dotyczy
LW11010	NAT	NAT	nie dotyczy
LW11012	NAT	NAT	nie dotyczy
LW11014	SZCW	SZCW	wskaźniki Ab (0,37) i Ba (25) na poziomie istotnym, ale ekspercko uznano, że dopiero wskaźnik Db (istotne zmiany hydromorfologiczne) decyduje o zakwalifikowaniu jeziora do silnie zmienionych, przeprowadzona zgodnie z metodyką weryfikacja kwalifikuje jezioro do silnie zmienionych

kod JCWP	status JCW wstepny	status JCWP ostateczny	zmiany hydromorfologiczne uzasadniające wyznaczenie
LW11020	NAT	NAT	nie dotyczy
LW11025	NAT	NAT	nie dotyczy
LW11028	NAT	NAT	nie dotyczy
LW11034	SZCW	SZCW	Zgodnie z przyjętą metodyką wartość wskaźnika Cb (0,66) łącznie z Ab (0,32) i Ac (0,31) kwalifikuje jezioro do silnie zmienionych.
LW11036	NAT	NAT	nie dotyczy
LW11041	NAT	NAT	nie dotyczy
LW11043	NAT	NAT	nie dotyczy
LW11044	NAT	NAT	nie dotyczy
LW11045	NAT	NAT	nie dotyczy
LW11048	NAT	NAT	nie dotyczy
LW11051	NAT	NAT	nie dotyczy
LW11052	NAT	NAT	nie dotyczy
LW11053	NAT	SZCW	wskaźniki Ab (0,72) i Ba (22) na poziomie istotnym, wskaźniki Db (istotne zmiany morfologiczne) i Dc (0) wskazują też na istotne zmiany hydromorfologiczne, ekspercko uznano więc, że kwalifikują one jezioro do silnie zmienionych.
LW11059	NAT	NAT	nie dotyczy
LW11081	NAT	SZCW	wskaźniki Ab (1,24) ,Ba (40), Cb (0,25) na poziomie istotnym. Zgodnie z przyjęta metodyka kwalifikują one jezioro do silnie zmienionych
LW11089	NAT	NAT	nie dotyczy
LW11090	NAT	SZCW	ekspercko zdecydowano na podstawie wskaźnika Dc (1), że jezioro jest silnie zmienione. Wskazują na to także wskaźniki Ab (0,46), Ac (0,14) i Ba (24), przeprowadzona zgodnie z przyjętą metodyką weryfikacja wskazuje na silnie zmieniony charakter jeziora.
LW11091	NAT	SZCW	wskaźnik Ab (0,47) wsparty wskaźnikiem Ba (45) kwalifikują jezioro do silnie zmienionych, przeprowadzona weryfikacja zgodnie z przyjętą metodyką wskazuje na silnie zmieniony charakter jeziora
LW11095	SZCW	NAT	nie dotyczy
LW11097	NAT	NAT	nie dotyczy
LW11101	NAT	NAT	nie dotyczy
LW11103	SZCW	SZCW	wskaźniki hydrologiczne Ab (0,93) i Ac (0,88) na poziomie istotnym i znaczy spadek powierzchni jeziora (Db (silnie zmienione) i Dc (0)) skłaniają, aby zgodnie z przeprowadzona metodyką weryfikacji jezioro zaklasyfikować do silnie zmienionych.
LW20785	SZCW	NAT	nie dotyczy
LW20790	NAT	SZCW	wskaźniki Ab (0,72) i Cb (0,30) zgodnie z przyjęta metodyką kwalifikują jezioro do silnie zmienionych.
LW20792	NAT	SZCW	wskaźniki hydrologiczne Ab (0,66) i Cb (4,12) oraz podstawowy wskaźnik morfologiczny Ba (60) kwalifikują jezioro do silnie zmienionych, przeprowadzona zgodnie z metodyką weryfikacja wskazuje na silnie zmieniony charakter jeziora
LW20793	NAT	NAT	nie dotyczy
LW20794	NAT	NAT	nie dotyczy
LW20795	NAT	NAT	nie dotyczy
LW20798	SZCW	SZCW	wskaźniki hydrologiczne (Ab (0,71) i Cb (1,0)) wsparte wskaźnikiem morfologicznym Ba (32) zgodnie z metodyką wskazują, że na silnie zmieniony charakter jeziora
LW20802	NAT	NAT	nie dotyczy
LW20805	NAT	NAT	nie dotyczy
LW20807	NAT	NAT	nie dotyczy
LW20809	SZCW	SZCW	wskaźniki Ba (37), Da (0,30), Db (2 -piętrzenie gwarantuje utrzymanie powierzchni jeziora na poziomie o 19% niższym niż wynosiła

kod JCWP	status JCW wstepny	status JCWP ostateczny	zmiany hydromorfologiczne uzasadniające wyznaczenie
			powierzchnia tego akwenu w latach 50) wskazują na istotne zmiany morfologiczne, przeprowadzona zgodnie z metodyką weryfikacja wskazuje na silnie zmieniony charakter jeziora.
LW20810	NAT	NAT	nie dotyczy
LW20811	NAT	NAT	nie dotyczy
LW20812	NAT	NAT	nie dotyczy
LW20813	NAT	NAT	nie dotyczy
LW20817	NAT	NAT	nie dotyczy
LW20818	NAT	NAT	nie dotyczy
LW20820	NAT	SZCW	wartość wskaźnika Ba (41) klasyfikuje jezioro do silnie zmienionych, dodatkowo powierzchnia jeziora zmalała o 15% w porównaniu z latami 50, piętrzenie stabilizuje poziom wody w jeziorze. Oceną ekspercką na podstawie weryfikacji zgodnie z metodyką jezioro kwalifikuje się do silnie zmienionych
LW20824	NAT	NAT	nie dotyczy
LW20827	NAT	NAT	nie dotyczy
LW20832	NAT	NAT	nie dotyczy
LW20834	NAT	SZCW	zgodnie z metodyką wskaźnik Ba (71) kwalifikuje jezioro do silnie zmienionych
LW20837	NAT	SZCW	zgodnie z metodyką wartość wskaźnika Ba (44) kwalifikuje jezioro do silnie zmienionych
LW20843	NAT	NAT	nie dotyczy
LW20845	NAT	NAT	nie dotyczy
LW20846	NAT	NAT	nie dotyczy
LW20848	NAT	NAT	nie dotyczy
LW20849	NAT	NAT	nie dotyczy
LW20853	NAT	NAT	nie dotyczy
LW20854	SZCW	NAT	nie dotyczy
LW20855	SZCW	SZCW	wskaźniki Ba (37) i Db (2-piętrzenie dla potrzeb małej retencji) wskazują na istotne zmiany, ekspercko uznano na podstawie przeprowadzonej zgodnie z metodyką weryfikacji, że jezioro należy zakwalifikować do silnie zmienionych.
LW20856	NAT	NAT	nie dotyczy
LW20857	NAT	NAT	nie dotyczy
LW20865	SZCW	SZCW	na podstawie weryfikacji przeprowadzonej zgodnie z metodyką wartość wskaźnik Ba (43) kwalifikuje jezioro Resko Przymorskie do silnie zmienionych
LW20867	SZCW	SZCW	ekspercko uznano, że wskaźnik Db (2-istotna zmiana spowodowana piętrzeniem) wskazuje na istotną zmianę hydromorfologiczną jeziora i kwalifikuje zbiornik do silnie zmienionych, przeprowadzona zgodnie z metodyką weryfikacja wskazuje na silnie zmieniony charakter jeziora
LW20870	NAT	NAT	nie dotyczy
LW20871	NAT	NAT	nie dotyczy
LW20879	NAT	NAT	nie dotyczy
LW20887	SZCW	SZCW	wskaźnik Aa (37,2) i wskaźniki Db (2-istotnie zmieniony) i Dc (0) na poziomie istotnym, ekspercko uznano, że na ich podstawie jezioro należy zakwalifikować do silnie zmienionych,przeprowadzona zgodnie z metodyką weryfikacjawskazuje na silnie zmieniony charakter jeziora
LW20895	SZCW	SZCW	jezioro jest zbiornikiem dolnym MEW szczytowo-pompowej, której praca wymusza duże dobowe wahania stanów wody, wskaźnik Dc (1) na poziomie istotnym i on kwalifikuje jezioro do silnie zmienionych, przeprowadzona zgodnie z metodyką weryfikacja wskazuje na silnie zmieniony charakter jeziora
LW20896	SZCW	SZCW	wskaźnik Ba (35) na poziomie istotnym. Wskaźniki Db (silnie zmieniona z uwagi na zmiany poziomu wody - zbiornik górny MEW szczytowo-pompowej Żydowo) i Dc (1)

kod JCWP	status JCW wstepny	status JCWP ostateczny	zmiany hydromorfologiczne uzasadniające wyznaczenie
			wskazują na silne zmiany hydromorfologiczne. Jezioro jest zbiornikiem górnym MEW szczytowo-pompowej, której praca wymusza duże dobowe wahania stanów wody. Ekspercko uznano, że przeprowadzona zgodnie z metodyką weryfikacja (Dc i Db) wskazuje na silnie zmieniony charakter jeziora
LW20899	NAT	NAT	nie dotyczy
LW20902	NAT	NAT	nie dotyczy
LW20904	SZCW	SZCW	wskaźnik Ba (58) jednoznacznie klasyfikuje jezioro do silnie zmienionych, przeprowadzona z metodyką weryfikacja wskazuje na silnie zmieniony charakter jeziora
LW20905	NAT	SZCW	wskaźnik Ab (0,43) (zdaniem eksperta) wskazuje na korzystną zmianę hydrologiczną w JCWPJCWP (wzrost przepływów SNQ), wskaźnik Ba (45) wskazuje na istotną zmianę morfologiczną i na jego podstawie zgodnie z przyjętą metodyką jezioro należy zaklasyfikować do silnie zmienionych
LW20909	NAT	NAT	nie dotyczy
LW20910	NAT	SZCW	zmiana wskaźnika Ab (0,13) jest korzystna dla JCWPJCWP (w okresie 1981-2000 wzrósł przepływ SNQ); wartość wskaźnika Da (0,80) wskazuje na istotną zmianę morfologiczną, także wskaźnik Dc (1) wskazuje na taką zmianę (na mapach z początku XX wieku był to akwen jeziora Lubiatowo), ekspercko uznano, że na podstawie tych wskaźników jezioro należy zaklasyfikować do silnie zmienionych, przeprowadzona zgodnie z metodyką weryfikacja wskazuje na silnie zmieniony charakter jeziora.
LW20912	NAT	NAT	nie dotyczy
LW20926	NAT	NAT	nie dotyczy
LW20931	SZCW	SZCW	wskaźniki Db (2-istotna zmiana) i Dc (0)na poziomie istotnym, ekspercko uznano, że na ich podstawie jezioro należy zakwalifikować do silnie zmienionych, przeprowadzona zgodnie z metodyką weryfikacja wskazuje na silnie zmieniony charakter jeziora
LW20935	NAT	NAT	nie dotyczy
LW20942	NAT	NAT	nie dotyczy
LW20943	NAT	NAT	nie dotyczy
LW20950	NAT	NAT	nie dotyczy
LW20951	NAT	NAT	nie dotyczy
LW30740	NAT	NAT	nie dotyczy
LW30742	SZCW	SZCW	ocena ekspercka
LW90084	NAT	NAT	nie dotyczy
LW90329	SZCW	SZCW	wskaźniki Ab (0,29), Ac (0,28), Ba (26) na poziomie istotnym, ponadto przez jezioro biegnie tor wodny, ekspercko uznano, że na tej podstawie jezioro należy zaklasyfikować do silnie zmienionych. Przeprowadzona zgodnie z metodyką weryfikacja wskazuje na silnie zmieniony charakter jeziora
TWIWB8	SZCW	SZCW	ocena ekspercka
TWIWB9	NAT	NAT	nie dotyczy
TWVWB6	SZCW	SZCW	ocena ekspercka
TWVWB7	SZCW	SZCW	ocena ekspercka
CWIIIWB7	NAT	NAT	nie dotyczy
CWIIIWB9	NAT	NAT	nie dotyczy
CWIIWB6W	NAT	NAT	nie dotyczy
CWIIWB8	NAT	NAT	nie dotyczy

Objaśnienia wskaźników zawartych w treści tabeli znajdują się w podrozdziale 2.1.3. Zmiany hydromorfologiczne w części WYZNACZANIE SZCW I SCW.

2.2. Ocena wpływu na stan wód powierzchniowych rzecznych

Ocena wpływu na stan wód powierzchniowych rzecznych wiąże się z ocena ryzyka nieosiągnięcia celów środowiskowych, która miała na celu zidentyfikowanie tych JCWP, które z powodu występowania istotnych oddziaływań antropogenicznych mogą nie osiągnąć ustalonych dla nich celów środowiskowych. Zidentyfikowane JCWP rzeczne, w przypadku których ryzyko nieosiągnięcia celów środowiskowych jest wysokie, wymagają wprowadzenia działań uzupełniających zorientowanych na ograniczenie lub całkowitą redukcję występujących w nich presji. W związku z tym, by ocenić czy obecny poziom presji może skutkować nieosiągnięciem celów środowiskowych, należało określić stopień oddziaływania presji na wody. Podstawą oceny ryzyka była aktualna ocena stanu wód w okresie 2010-2012 wraz z danymi pochodzącymi z monitoringu wód powierzchniowych, na podstawie których została ona wykonana. Dodatkowo w trakcie oceny uwzględniono wyniki oceny stanu oraz dane monitoringowe z 2013 r. Z uwagi na fakt, że osiągnięcie celów środowiskowych przez JCW powinno nastąpić w 2015 r., jako zagrożone zostały wyznaczone JCWP rzeczne w stanie poniżej dobrego, określonym na podstawie oceny stanu wód z lat 2010-2012, chyba że według danych monitoringowych z 2013 r. wyniki oceny wskazywały na osiągnięcie dobrego stanu wód w zakresie wskaźników/grup wskaźników, które w latach 2010-2012 był podstawą określenia stanu JCWP jako złego. Analogicznie, w przypadku gdy na podstawie oceny stanu wód w latach 2010-2012 stan danej JCWP został określony jako dobry, a po przeprowadzeniu monitoringu wód w 2013 r. w zakresie wskaźników/grup wskaźników, które nie były badane poprzednio, ocena stanu JCWP uległa pogorszeniu, została ona uznana za zagrożoną nieosiągnięciem celów środowiskowych.

Identyfikacja znaczących presji dla JCWP rzecznych została przeprowadzona na podstawie analizy stopnia wiarygodności oceny stanu wód z lat 2010-2013, występujących przekroczeń wskaźników lub grup wskaźników, sposobów korzystania z wód zlewni i jej zagospodarowania, przewidywanych efektów realizacji działań podstawowych oraz przy zastosowaniu wyżej przedstawionych założeń dotyczących oceny ryzyka nieosiągnięcia przez JCWP celów środowiskowych.

Jak zobrazowano na rysunku 4 - 60,4 % powierzchni obszaru dorzecza to tereny rolnicze. Jednakże nie we wszystkich obszarach występowania rolnictwa wpływa na stan wód i możliwości osiągnięcia celów środowiskowych. Rolnictwo na obszarze dorzecza Odry nie we wszystkich regionach jest na tyle intensywne, by uznać je za istotnie oddziałujące na stan środowiska, w tym wód. Obszary, na których rolnictwo wpływa znacząco na stan wód zidentyfikowane zostały w związku z realizacją postanowień dotyczących ochrony wód przed zanieczyszczeniami powodowanymi przez azotany pochodzenia rolniczego. W wyniku szczegółowych analiz stanu wód oraz rolnictwa wyznaczone zostały zarówno wody wrażliwe na zanieczyszczenia azotanami pochodzenia rolniczego oraz obszary szczególnie narażone na zanieczyszczenia związkami azotu ze źródeł rolniczych. Uznano więc, że rolnictwo stanowi dominującą presję w JCWP wskazanych w rozporządzeniach dyrektorów rzgw w sprawie określenia wód wrażliwych na zanieczyszczenie związkami azotu ze źródeł rolniczych i tym samym wyznaczono te JCWP jako zagrożone nieosiągnięciem celów środowiskowych z uwagi na presję rolniczą. Przy ocenie wpływu presji rolniczej na stan wód uwzględniono wody wrażliwe wyznaczone w 2012 r., a także te wyznaczone rozporządzeniami dyrektorów rzgw z 2015 r. przedstawiono na rysunku 14. Na prowadzących działalność rolniczą na OSN doznaczonych w 2015 r. rozporządzeniami dyrektorów rzgw, nie nałożono żadnych nowych obowiązków.

Rysunek 14. Wody wrażliwe wyznaczone rozporządzeniami dyrektorów rzgw na lata 2012-2016

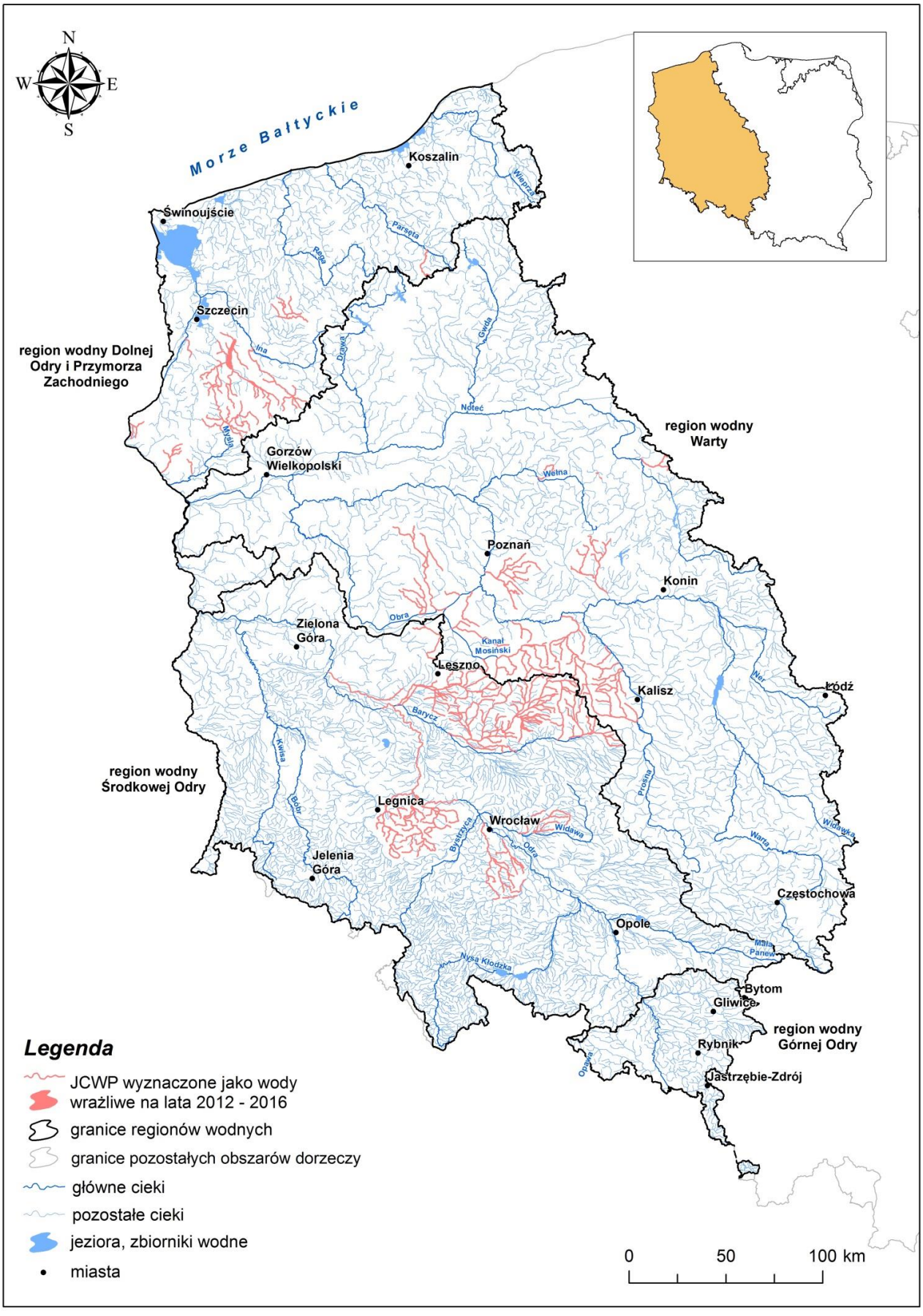

Presja pochodząca ze źródeł komunalnych występuje na całym obszarze kraju. W związku z tym Polska w ramach realizacji postanowień dotyczących oczyszczania ścieków komunalnych wyznaczona została jako obszar zagrożony eutrofizacją ze źródeł komunalnych. Jednakże nie na wszystkie JCWP wpływ tej presji jest na tyle istotny, by był przyczyną zagrożenia nieosiągnięciem celów środowiskowych. Na obszarze dorzecza Odry, w wyniku przeprowadzonych analiz, znacząca presja komunalna została wskazana w przypadku JCWP rzek, w których, na podstawie danych monitoringowych z lat 2010-2012 z uwzględnieniem oceny z 2013 r., stwierdzono przekroczenia w zakresie wskaźników fizykochemicznych (w tym substancji biogennych) oraz zidentyfikowano znaczące zrzuty ścieków komunalnych w zlewni JCWP. Z kolei, gdy w JCWP stwierdzono przekroczenia w zakresie biogenów, a brak było przesłanek do wskazania punktowego źródła zanieczyszczeń tymi substancjami na przykład w postaci znaczących zrzutów ścieków komunalnych, wskazywano presję z rozproszonych źródeł mogących spowodować zanieczyszczenie (w tym zbiorniki bezodpływowe, bezpośrednie odprowadzanie ścieków do wód i ziemi). W wyżej opisanych sytuacjach uznano JCWP rzeczne za zagrożone nieosiągnięciem celów środowiskowych z uwagi na presję komunalną.

W przypadku JCWP rzek, w których zostały przekroczone wskaźniki chemiczne lub wskaźniki fizykochemiczne oraz w ich zlewni zidentyfikowano znaczące zrzuty ścieków z zakładów przemysłowych lub zrzuty wód dołowych (pochodzących z odwodnienia kopalń), wskazano zagrożenie nieosiągnięciem celów środowiskowych ze względu na znaczące oddziaływanie przemysłu.

Znacząca presja spowodowana niską emisją została wskazana w przypadku JCWP, w których na podstawie danych monitoringowych, stwierdzono przekroczenia w zakresie substancji priorytetowych: benzo(g,h,i)perylenu oraz indeno(1,2,3-cd)pirenu. Obecność związków z grupy WWA w wodach związana jest z depozycją atmosferyczną zanieczyszczeń pochodzących z niskiej emisji, a ich najbardziej prawdopodobnym źródłem są procesy spalania w sektorze komunalnym (na przykład ogrzewanie mieszkań przy użyciu niewłaściwej jakości paliwa lub odpadów).

Nierozpoznana presja jako przyczyna zagrożenia nieosiągnięcia celów środowiskowych przez daną JCWP została wskazana w następujących przypadkach:

1) jeżeli w JCWP monitorowanych w latach 2010-2012 stwierdzono przekroczenia wskaźników chemicznych lub fizykochemicznych i na podstawie wyników z 2013 r. (jeżeli był prowadzony) przekroczenia się potwierdziły oraz w JCWP niemonitorowanych w latach 2010-2012, dla których badania monitoringowe w 2013 r. wykazały przekroczenia wskaźników chemicznych; a na podstawie zgromadzonych danych nie rozpoznano źródła presji powodującej nieosiągnięcie dobrego stanu chemicznego (na przykład w postaci znaczących zrzutów ścieków z zakładów przemysłowych lub oczyszczalni komunalnych);
2) jeżeli w JCWP stwierdzono stan zły z uwagi na stan/potencjał ekologiczny na podstawie przeniesienia oceny, z uwagi na brak możliwości oceny wpływu występujących w zlewni presji na stan wód.

W celu identyfikacji presji oraz jej ograniczenia w zlewniach JCWP opisanej w pierwszym przypadku, wskazano konieczność przeprowadzenia działań uzupełniających polegających na pogłębionej analizie presji w celu ustalenia przyczyn nieosiągnięcia dobrego stanu wód z uwagi na stan chemiczny lub fizykochemiczny, tak by możliwe było podjęcie niskokosztowych działań naprawczych jeszcze w tym samym cyklu wodnym.

Z kolei weryfikacja zagrożenia dla tych JCWP, w których określono zły stan ekologiczny na podstawie oceny z przeniesienia, a powodem złego stanu w JCWP, z której przeniesiono ocenę stanu, są wskaźniki fizykochemiczne (poza grupą specyficznych zanieczyszczeń syntetycznych i niesyntetycznych), zostanie wykonana po przeprowadzeniu monitoringu badawczego w zakresie biogenów. W przypadku potwierdzenia złego stanu zostanie przeprowadzona pogłębiona analiza, która pozwoli na zidentyfikowanie oddziałujących na stan wód presji.

Z uwagi na powyższe JCWP mogły zostać uznane za zagrożone nieosiągnięciem celów środowiskowych z powodu występowania kilku presji w danej zlewni. Liczbę zagrożonych JCWP rzecznych ze względu na wskazane przyczyny zagrożenia w podziale na regiony wodne na obszarze dorzecza Odry przedstawia tabela 16.

Tabela 16. Liczba zagrożonych JCWP rzecznych ze względu na wskazane przyczyny zagrożenia w podziale na regiony wodne na obszarze dorzecza Odry

przyczyna zagrożenia	regiony wodne			
	region wodny Górnej Odry	region wodny Środkowej Odry	region wodny Warty	region wodny Dolnej Odry i Przymorza
rolnictwo	0	42	34	19
gospodarka komunalna	24	67	117	19
przemysł	15	4	18	4
niska emisja	6	37	7	13
nierozpoznana presja	37	450	255	144
hydromorfologia	1	36	16	19

Przeprowadzona ocena stanu JCWP rzecznych w zakresie hydromorfologii wskazuje I lub II klasę we wszystkich JCWP.

Pomimo takiej oceny w trakcie prac nad aktualizacją Planu gospodarowania wodami, w tym programu działań uznano, że presją hydromorfologiczną, mającą szczególny wpływ na stan wód rzecznych, w tym przede wszystkim na stan elementów biologicznych, jest zabudowa poprzeczna na ciekach. Na podstawie opracowania Ocena potrzeb i priorytetów udrożnienia ciągłości morfologicznej rzek w kontekście osiągnięcia dobrego stanu i potencjału wód w Polsce określone zostały cieki szczególnie istotne i istotne, dla których ciągłość morfologiczna jest warunkiem osiągnięcia celów środowiskowych. Dla tych cieków niezbędne było uszczegółowienie celów środowiskowych w zakresie hydromorfologii o wskazanie konieczności umożliwienia migracji organizmów wodnych. W związku z powyższym jako zagrożone nieosiągnięciem celów środowiskowych ze względu na presję hydromorfologiczną uznano JCWP istotne dla zachowania ciągłości morfologicznej, na których występuje zabudowa poprzeczna, uniemożliwiająca migrację organizmów wodnych.

Presja hydromorfologiczna, jako istotna, została też wskazana w przypadku JCWP niebędących SZCW, w których na podstawie danych monitoringowych z lat 2010 – 2013, zostało stwierdzone przekroczenie jedynie wskaźników biologicznych, a na etapie wstępnego wyznaczania JCWP zostały wyznaczone jako silnie zmienione. Takie JCWP zostały również uznane za zagrożone nieosiągnięciem celów środowiskowych z uwagi na presję hydromorfologiczną oddziałującą na stan elementów biologicznych. Zestawienie JCWP zagrożonych ze względu na presję hydromorfologiczną w podziale na regiony wodne na obszarze dorzecza Odry przedstawia tabela 17.

Tabela 17. Zestawienie JCWP zagrożonych ze względu na presję hydromorfologiczną w podziale na regiony wodne na obszarze dorzecza Odry

region wodny	liczba JCWP zagrożonych ze względu na presję hydromorfologiczną
region wodny Górnej Odry	91
region wodny Środkowej Odry	36
region wodny Warty	16
region wodny Dolnej Odry	19

Łącznie, na obszarze dorzecza Odry, wyznaczono 1 117 JCWP rzecznych zagrożonych nieosiągnięciem celów środowiskowych.

Wyniki oceny ryzyka nieosiągnięcia celów środowiskowych dla JCWP rzecznych na obszarze dorzecza Odry przedstawiono na rysunku 15 oraz w tabeli 18.

Tabela 18. Ocena ryzyka nieosiągnięcia celów środowiskowych dla JCWP rzecznych na obszarze dorzecza Odry

lp.	kod JCW	czy JCW jest monitorowana?	status JCWP	aktualny stan JCWP	ocena ryzyka nieosiągnięcia celów środowiskowych
region wodny Górnej Odry					
1	RW6000011459	monitorowana	SZCW	zły	niezagrożona
2	RW6000011513	monitorowana	SZCW	zły	zagrożona
3	RW600001156539	monitorowana	SZCW	zły	zagrożona
4	RW6000011659	monitorowana	SCW	zły	zagrożona
5	RW6000011669	monitorowana	NAT	dobry	niezagrożona
6	RW6000011689	monitorowana	SZCW	dobry	niezagrożona
7	RW60000117166	niemonitorowana	SCW	dobry	niezagrożona
8	RW60000117169	monitorowana	SCW	dobry	niezagrożona
9	RW600012114139	monitorowana	SZCW	zły	zagrożona
10	RW600012114369	monitorowana	NAT	dobry	niezagrożona
11	RW60001211449	monitorowana	NAT	zły	zagrożona

lp.	kod JCW	czy JCW jest monitorowana?	status JCWP	aktualny stan JCWP	ocena ryzyka nieosiągnięcia celów środowiskowych
12	RW60001411453	monitorowana	SZCW	zły	zagrożona
13	RW600016112729	monitorowana	NAT	zły	zagrożona
14	RW60001611389	niemonitorowana	NAT	zły	zagrożona
15	RW60001611524	monitorowana	NAT	zły	zagrożona
16	RW600016115252	niemonitorowana	NAT	zły	zagrożona
17	RW600016115254	niemonitorowana	NAT	zły	zagrożona
18	RW6000161152669	monitorowana	SZCW	zły	zagrożona
19	RW6000161152689	niemonitorowana	NAT	zły	zagrożona
20	RW600016115289	monitorowana	NAT	zły	zagrożona
21	RW6000161152929	niemonitorowana	NAT	zły	zagrożona
22	RW6000161152949	niemonitorowana	NAT	zły	zagrożona
23	RW60001611534	niemonitorowana	NAT	zły	zagrożona
24	RW600016115669	monitorowana	NAT	zły	niezagrożona
25	RW60001611586	monitorowana	NAT	zły	zagrożona
26	RW600016115876	niemonitorowana	NAT	zły	zagrożona
27	RW600016115929	monitorowana	SZCW	zły	zagrożona
28	RW600016115949	monitorowana	SZCW	zły	zagrożona
29	RW60001611674	niemonitorowana	NAT	zły	zagrożona
30	RW600016116859	monitorowana	NAT	zły	zagrożona
31	RW600016116929	niemonitorowana	SZCW	dobry	niezagrożona
32	RW60001611696	niemonitorowana	NAT	zły	zagrożona
33	RW600016116989	niemonitorowana	NAT	zły	zagrożona
34	RW600016116992	niemonitorowana	SZCW	dobry	niezagrożona
35	RW6000161171429	niemonitorowana	SZCW	dobry	niezagrożona
36	RW6000161171629	niemonitorowana	SZCW	dobry	niezagrożona
37	RW600016117164	niemonitorowana	NAT	zły	zagrożona
38	RW600017115529	niemonitorowana	NAT	dobry	niezagrożona
39	RW600017115889	niemonitorowana	NAT	dobry	niezagrożona
40	RW6000171158922	niemonitorowana	NAT	dobry	niezagrożona
41	RW6000171158929	niemonitorowana	NAT	dobry	niezagrożona
42	RW60001911279	monitorowana	SZCW	zły	niezagrożona
43	RW6000191139	monitorowana	NAT	zły	zagrożona
44	RW600019115269	niemonitorowana	NAT	zły	zagrożona
45	RW600019115299	monitorowana	NAT	zły	niezagrożona
46	RW60001911569	monitorowana	SZCW	zły	zagrożona
47	RW600019115899	monitorowana	SZCW	zły	zagrożona
48	RW600019116999	monitorowana	SZCW	zły	zagrożona
49	RW600019117159	monitorowana	SZCW	zły	zagrożona
50	RW600023115169	monitorowana	NAT	zły	zagrożona
51	RW600023115322	monitorowana	NAT	zły	zagrożona
52	RW60002311549	monitorowana	NAT	zły	zagrożona
53	RW60002311574	niemonitorowana	NAT	zły	zagrożona
54	RW600023115972	niemonitorowana	NAT	zły	zagrożona
55	RW60005112289	niemonitorowana	NAT	zły	zagrożona
56	RW600061146999	monitorowana	SZCW	zły	niezagrożona
57	RW60006114889	monitorowana	NAT	zły	zagrożona
58	RW6000611489	monitorowana	NAT	zły	zagrożona
59	RW60006115634	monitorowana	NAT	dobry	niezagrożona
60	RW60006115636	monitorowana	NAT	dobry	niezagrożona
61	RW60006115651	monitorowana	NAT	zły	zagrożona
62	RW6000611565349	monitorowana	NAT	zły	zagrożona
63	RW6000611565369	niemonitorowana	NAT	zły	zagrożona
64	RW60006115683	monitorowana	SZCW	zły	zagrożona
65	RW60006115684	niemonitorowana	NAT	zły	zagrożona
66	RW600061156899	niemonitorowana	NAT	zły	zagrożona
67	RW60006115814	niemonitorowana	NAT	zły	zagrożona
68	RW600061158329	monitorowana	SZCW	zły	zagrożona
69	RW60006115838	monitorowana	SZCW	zły	zagrożona
70	RW60006115849	monitorowana	SZCW	zły	zagrożona
71	RW60006116149	monitorowana	NAT	zły	zagrożona
72	RW60006116159	monitorowana	NAT	zły	zagrożona
73	RW6000611616	monitorowana	NAT	zły	zagrożona
74	RW600061162299	monitorowana	NAT	zły	zagrożona

lp.	kod JCW	czy JCW jest monitorowana?	status JCWP	aktualny stan JCWP	ocena ryzyka nieosiągnięcia celów środowiskowych
75	RW6000611629	monitorowana	NAT	zły	zagrożona
76	RW6000611632	monitorowana	NAT	zły	zagrożona
77	RW60006116330	niemonitorowana	NAT	zły	niezagrożona
78	RW6000611634	monitorowana	NAT	zły	zagrożona
79	RW6000611649	monitorowana	NAT	zły	zagrożona
80	RW60006116529	niemonitorowana	NAT	zły	zagrożona
81	RW6000611654	monitorowana	NAT	zły	zagrożona
82	RW60006116569	niemonitorowana	SZCW	zły	zagrożona
83	RW600061165732	niemonitorowana	NAT	zły	zagrożona
84	RW60006116582	monitorowana	NAT	zły	zagrożona
85	RW60006116669	monitorowana	NAT	zły	zagrożona
86	RW60006116689	niemonitorowana	NAT	zły	zagrożona
87	RW6000811229	monitorowana	SZCW	zły	zagrożona
88	RW6000911499	monitorowana	SZCW	zły	zagrożona
89	RW6000911655	monitorowana	SZCW	zły	zagrożona
90	RW6000911667	monitorowana	SZCW	zły	zagrożona
region wodny Środkowej Odry					
91	RW60000117929	niemonitorowana	SCW	dobry	niezagrożona
92	RW6000011859	monitorowana	SZCW	zły	zagrożona
93	RW6000012599	monitorowana	SZCW	zły	zagrożona
94	RW60000133469	monitorowana	SCW	zły	zagrożona
95	RW6000013455	monitorowana	SZCW	zły	zagrożona
96	RW600001348339	monitorowana	SZCW	zły	zagrożona
97	RW60000136311	niemonitorowana	SZCW	dobry	niezagrożona
98	RW60000138491	monitorowana	SZCW	zły	zagrożona
99	RW6000013912	niemonitorowana	SZCW	zły	zagrożona
100	RW60000146729	monitorowana	SCW	zły	zagrożona
101	RW6000015223	niemonitorowana	SCW	zły	zagrożona
102	RW6000015649	monitorowana	SCW	zły	zagrożona
103	RW60000161159	monitorowana	SZCW	zły	zagrożona
104	RW600001628889	monitorowana	SZCW	zły	niezagrożona
105	RW6000016333	monitorowana	SZCW	zły	zagrożona
106	RW60000166513	monitorowana	SZCW	dobry	niezagrożona
107	RW600001665179	monitorowana	SZCW	zły	zagrożona
108	RW600001696	niemonitorowana	SCW	zły	niezagrożona
109	RW60000174156	niemonitorowana	SCW	zły	zagrożona
110	RW6000017429	monitorowana	SZCW	zły	zagrożona
111	RW60001012333	monitorowana	NAT	zły	zagrożona
112	RW60001017431	monitorowana	NAT	zły	zagrożona
113	RW6000161334269	niemonitorowana	NAT	zły	zagrożona
114	RW6000161334289	niemonitorowana	NAT	zły	zagrożona
115	RW6000161334292	niemonitorowana	NAT	zły	zagrożona
116	RW6000161334294	niemonitorowana	SZCW	zły	zagrożona
117	RW600016133432	niemonitorowana	NAT	zły	zagrożona
118	RW6000161334349	niemonitorowana	NAT	zły	zagrożona
119	RW600016133436	niemonitorowana	NAT	zły	zagrożona
120	RW600016133449	monitorowana	SZCW	zły	niezagrożona
121	RW600016133452	niemonitorowana	SZCW	zły	zagrożona
122	RW6000161334659	niemonitorowana	SZCW	zły	zagrożona
123	RW6000161334666	niemonitorowana	NAT	zły	zagrożona
124	RW6000161334899	monitorowana	SZCW	zły	zagrożona
125	RW600016133492	monitorowana	SZCW	zły	zagrożona
126	RW60001613361969	niemonitorowana	NAT	zły	zagrożona
127	RW6000161336329	niemonitorowana	NAT	zły	zagrożona
128	RW6000161336469	niemonitorowana	SZCW	zły	zagrożona
129	RW6000161336489	niemonitorowana	NAT	zły	zagrożona
130	RW60001613364929	niemonitorowana	NAT	zły	zagrożona
131	RW6000161336529	niemonitorowana	SZCW	zły	zagrożona
132	RW6000161336532	niemonitorowana	SZCW	zły	zagrożona
133	RW6000161336569	niemonitorowana	SZCW	zły	zagrożona
134	RW6000161336589	niemonitorowana	SZCW	zły	zagrożona
135	RW600016133669	monitorowana	SZCW	zły	zagrożona
136	RW600016133674	niemonitorowana	SZCW	zły	zagrożona

lp.	kod JCW	czy JCW jest monitorowana?	status JCWP	aktualny stan JCWP	ocena ryzyka nieosiągnięcia celów środowiskowych
137	RW600016133689	monitorowana	SZCW	zły	zagrożona
138	RW600016134369	monitorowana	SZCW	zły	zagrożona
139	RW6000161344949	niemonitorowana	SZCW	zły	zagrożona
140	RW600016134496	niemonitorowana	SZCW	zły	zagrożona
141	RW600016134529	monitorowana	NAT	zły	niezagrożona
142	RW600016134534	niemonitorowana	NAT	zły	zagrożona
143	RW600016134536	niemonitorowana	NAT	zły	zagrożona
144	RW60001613458	niemonitorowana	NAT	zły	zagrożona
145	RW6000161345929	niemonitorowana	SZCW	zły	zagrożona
146	RW6000161346749	niemonitorowana	NAT	zły	zagrożona
147	RW6000161346769	niemonitorowana	NAT	zły	zagrożona
148	RW60001613478	niemonitorowana	NAT	zły	zagrożona
149	RW600016134872	niemonitorowana	NAT	zły	zagrożona
150	RW600016134876	niemonitorowana	NAT	zły	zagrożona
151	RW600016134889	monitorowana	NAT	zły	niezagrożona
152	RW600016134894	niemonitorowana	NAT	zły	zagrożona
153	RW6000161348989	niemonitorowana	SZCW	zły	zagrożona
154	RW600016134929	niemonitorowana	NAT	zły	zagrożona
155	RW60001613496	niemonitorowana	NAT	zły	zagrożona
156	RW60001613854	niemonitorowana	SZCW	zły	zagrożona
157	RW600016138872	niemonitorowana	SZCW	zły	zagrożona
158	RW60001711718	niemonitorowana	NAT	dobry	niezagrożona
159	RW60001711729	monitorowana	NAT	zły	zagrożona
160	RW60001711732	niemonitorowana	NAT	zły	zagrożona
161	RW60001711734	niemonitorowana	NAT	zły	zagrożona
162	RW60001711738	niemonitorowana	NAT	zły	zagrożona
163	RW60001711752	niemonitorowana	NAT	zły	zagrożona
164	RW600017117549	niemonitorowana	NAT	zły	zagrożona
165	RW600017117569	niemonitorowana	NAT	zły	zagrożona
166	RW6000171176714	niemonitorowana	NAT	zły	zagrożona
167	RW600017117674	niemonitorowana	NAT	zły	zagrożona
168	RW600017117676	niemonitorowana	NAT	zły	zagrożona
169	RW6000171176829	niemonitorowana	SZCW	zły	zagrożona
170	RW600017117684	niemonitorowana	NAT	zły	zagrożona
171	RW6000171176869	niemonitorowana	SZCW	zły	zagrożona
172	RW6000171176889	monitorowana	SZCW	zły	zagrożona
173	RW60001711768942	niemonitorowana	NAT	dobry	niezagrożona
174	RW6000171176929	niemonitorowana	NAT	zły	zagrożona
175	RW60001711772	niemonitorowana	NAT	dobry	niezagrożona
176	RW60001711774	niemonitorowana	NAT	zły	zagrożona
177	RW60001711776	niemonitorowana	NAT	dobry	niezagrożona
178	RW600017117789	monitorowana	NAT	zły	zagrożona
179	RW6000171178	niemonitorowana	NAT	zły	zagrożona
180	RW600017117922	niemonitorowana	NAT	zły	zagrożona
181	RW600017117924	niemonitorowana	NAT	zły	zagrożona
182	RW600017118129	monitorowana	NAT	zły	niezagrożona
183	RW600017118132	monitorowana	NAT	zły	niezagrożona
184	RW600017118134	monitorowana	NAT	zły	zagrożona
185	RW600017118136	monitorowana	NAT	zły	niezagrożona
186	RW600017118149	monitorowana	NAT	zły	niezagrożona
187	RW6000171181529	monitorowana	NAT	zły	zagrożona
188	RW6000171181692	niemonitorowana	NAT	zły	niezagrożona
189	RW600017118189	monitorowana	NAT	zły	niezagrożona
190	RW6000171181949	niemonitorowana	NAT	zły	zagrożona
191	RW6000171181952	niemonitorowana	NAT	zły	niezagrożona
192	RW6000171181989	monitorowana	SCW	zły	zagrożona
193	RW60001711829	monitorowana	SZCW	zły	zagrożona
194	RW600017118312	niemonitorowana	SZCW	zły	zagrożona
195	RW600017118329	niemonitorowana	SZCW	zły	zagrożona
196	RW600017118349	monitorowana	SZCW	zły	zagrożona
197	RW600017118369	niemonitorowana	NAT	zły	niezagrożona
198	RW600017118389	monitorowana	NAT	zły	zagrożona
199	RW600017118529	niemonitorowana	NAT	zły	niezagrożona

lp.	kod JCW	czy JCW jest monitorowana?	status JCWP	aktualny stan JCWP	ocena ryzyka nieosiągnięcia celów środowiskowych
200	RW600017118889	monitorowana	SZCW	zły	zagrożona
201	RW6000171188949	monitorowana	SZCW	zły	zagrożona
202	RW6000171192	niemonitorowana	NAT	zły	zagrożona
203	RW60001711932	niemonitorowana	NAT	dobry	niezagrożona
204	RW6000171194	niemonitorowana	NAT	zły	zagrożona
205	RW60001711969	monitorowana	SZCW	zły	niezagrożona
206	RW60001711989	niemonitorowana	NAT	zły	zagrożona
207	RW600017125529	niemonitorowana	SZCW	zły	zagrożona
208	RW60001712569	monitorowana	SZCW	zły	zagrożona
209	RW60001712596	niemonitorowana	NAT	zły	zagrożona
210	RW60001712598	niemonitorowana	NAT	zły	zagrożona
211	RW60001712714	niemonitorowana	NAT	zły	zagrożona
212	RW60001712729	niemonitorowana	NAT	zły	zagrożona
213	RW600017127329	niemonitorowana	NAT	zły	zagrożona
214	RW6000171273899	niemonitorowana	NAT	zły	zagrożona
215	RW600017127449	niemonitorowana	SZCW	zły	zagrożona
216	RW60001712748	niemonitorowana	NAT	zły	zagrożona
217	RW600017127529	niemonitorowana	NAT	zły	zagrożona
218	RW600017127549	niemonitorowana	NAT	dobry	niezagrożona
219	RW600017127569	monitorowana	NAT	zły	zagrożona
220	RW60001712769	monitorowana	SZCW	zły	zagrożona
221	RW60001712789	monitorowana	SZCW	zły	zagrożona
222	RW60001712796	niemonitorowana	NAT	zły	zagrożona
223	RW60001712829	niemonitorowana	SZCW	zły	zagrożona
224	RW600017128349	niemonitorowana	NAT	zły	zagrożona
225	RW60001712849	niemonitorowana	NAT	dobry	niezagrożona
226	RW60001712852	niemonitorowana	NAT	dobry	niezagrożona
227	RW60001712854	niemonitorowana	SZCW	zły	zagrożona
228	RW60001712869	niemonitorowana	NAT	dobry	niezagrożona
229	RW60001712872	niemonitorowana	NAT	zły	zagrożona
230	RW600017128749	niemonitorowana	SZCW	zły	zagrożona
231	RW600017128769	niemonitorowana	NAT	dobry	niezagrożona
232	RW60001712889	niemonitorowana	NAT	zły	zagrożona
233	RW60001712894	niemonitorowana	NAT	dobry	niezagrożona
234	RW60001712914	niemonitorowana	NAT	zły	zagrożona
235	RW60001712929	niemonitorowana	NAT	zły	zagrożona
236	RW6000171296	niemonitorowana	NAT	zły	zagrożona
237	RW60001713129	niemonitorowana	NAT	zły	zagrożona
238	RW60001713231	monitorowana	SZCW	zły	niezagrożona
239	RW600017132329	niemonitorowana	NAT	zły	zagrożona
240	RW600017132383	niemonitorowana	NAT	zły	zagrożona
241	RW600017132449	niemonitorowana	NAT	dobry	niezagrożona
242	RW600017132469	niemonitorowana	NAT	dobry	niezagrożona
243	RW600017132489	niemonitorowana	NAT	dobry	niezagrożona
244	RW600017132494	niemonitorowana	NAT	dobry	niezagrożona
245	RW600017132496	niemonitorowana	NAT	dobry	niezagrożona
246	RW60001713252	niemonitorowana	NAT	dobry	niezagrożona
247	RW60001713256	niemonitorowana	NAT	dobry	niezagrożona
248	RW600017132629	monitorowana	NAT	zły	zagrożona
249	RW600017132649	monitorowana	SZCW	zły	niezagrożona
250	RW600017132729	niemonitorowana	NAT	dobry	niezagrożona
251	RW60001713274	niemonitorowana	NAT	zły	zagrożona
252	RW6000171328349	niemonitorowana	NAT	dobry	niezagrożona
253	RW600017132849	niemonitorowana	NAT	dobry	niezagrożona
254	RW6000171328529	niemonitorowana	NAT	dobry	niezagrożona
255	RW600017132869	niemonitorowana	NAT	dobry	niezagrożona
256	RW600017132874	niemonitorowana	NAT	dobry	niezagrożona
257	RW600017132884	niemonitorowana	NAT	dobry	niezagrożona
258	RW6000171331149	niemonitorowana	NAT	zły	zagrożona
259	RW600017133129	niemonitorowana	NAT	zły	zagrożona
260	RW600017133169	niemonitorowana	SZCW	zły	zagrożona
261	RW600017133249	niemonitorowana	NAT	zły	niezagrożona
262	RW600017133254	niemonitorowana	NAT	dobry	niezagrożona

lp.	kod JCW	czy JCW jest monitorowana?	status JCWP	aktualny stan JCWP	ocena ryzyka nieosiągnięcia celów środowiskowych
263	RW600017133269	monitorowana	NAT	zły	niezagrożona
264	RW60001713328	niemonitorowana	SZCW	zły	zagrożona
265	RW6000171334661	niemonitorowana	NAT	zły	zagrożona
266	RW600017133474	niemonitorowana	SZCW	zły	zagrożona
267	RW60001713392	monitorowana	SZCW	zły	zagrożona
268	RW600017134854	niemonitorowana	NAT	zły	zagrożona
269	RW600017136139	monitorowana	SZCW	zły	zagrożona
270	RW600017136149	monitorowana	NAT	dobry	niezagrożona
271	RW600017136152	niemonitorowana	NAT	zły	zagrożona
272	RW600017136169	niemonitorowana	SZCW	zły	zagrożona
273	RW600017136189	niemonitorowana	NAT	zły	zagrożona
274	RW600017136192	niemonitorowana	NAT	zły	zagrożona
275	RW600017136194	niemonitorowana	NAT	zły	zagrożona
276	RW60001713629	monitorowana	NAT	zły	niezagrożona
277	RW6000171363149	niemonitorowana	NAT	zły	zagrożona
278	RW600017136322	niemonitorowana	NAT	zły	zagrożona
279	RW600017136332	niemonitorowana	NAT	zły	zagrożona
280	RW60001713634	niemonitorowana	NAT	zły	zagrożona
281	RW600017136352	niemonitorowana	NAT	zły	zagrożona
282	RW6000171363549	niemonitorowana	NAT	zły	zagrożona
283	RW600017136369	niemonitorowana	NAT	zły	zagrożona
284	RW600017136389	monitorowana	NAT	zły	zagrożona
285	RW600017136549	niemonitorowana	NAT	zły	zagrożona
286	RW600017136849	niemonitorowana	SZCW	zły	zagrożona
287	RW600017136869	monitorowana	SZCW	zły	zagrożona
288	RW60001713688	monitorowana	NAT	zły	zagrożona
289	RW600017136929	monitorowana	NAT	zły	niezagrożona
290	RW60001713729	monitorowana	SZCW	zły	zagrożona
291	RW6000171374	monitorowana	SZCW	zły	zagrożona
292	RW60001713752	niemonitorowana	NAT	zły	zagrożona
293	RW60001713756	niemonitorowana	NAT	zły	zagrożona
294	RW60001713758	monitorowana	NAT	zły	zagrożona
295	RW6000171375929	niemonitorowana	NAT	zły	zagrożona
296	RW600017137699	monitorowana	SZCW	zły	zagrożona
297	RW600017137729	niemonitorowana	NAT	zły	zagrożona
298	RW600017137899	monitorowana	SZCW	zły	zagrożona
299	RW6000171386529	monitorowana	SZCW	zły	zagrożona
300	RW600017138654	niemonitorowana	SZCW	zły	zagrożona
301	RW6000171386672	niemonitorowana	NAT	zły	zagrożona
302	RW6000171386689	niemonitorowana	NAT	zły	zagrożona
303	RW600017138674	niemonitorowana	SZCW	zły	zagrożona
304	RW600017138874	niemonitorowana	NAT	zły	zagrożona
305	RW600017138889	niemonitorowana	SZCW	zły	zagrożona
306	RW600017138929	monitorowana	NAT	zły	zagrożona
307	RW60001713894	niemonitorowana	NAT	dobry	niezagrożona
308	RW60001713896	niemonitorowana	SZCW	zły	zagrożona
309	RW60001713898	niemonitorowana	SZCW	zły	zagrożona
310	RW6000171389929	niemonitorowana	SZCW	zły	zagrożona
311	RW600017139149	niemonitorowana	NAT	zły	zagrożona
312	RW60001713916	niemonitorowana	NAT	zły	zagrożona
313	RW600017139299	monitorowana	SZCW	zły	niezagrożona
314	RW60001713952	niemonitorowana	NAT	dobry	niezagrożona
315	RW600017139672	monitorowana	SZCW	zły	niezagrożona
316	RW60001713968	niemonitorowana	NAT	zły	zagrożona
317	RW60001713972	niemonitorowana	NAT	zły	zagrożona
318	RW6000171398	niemonitorowana	NAT	zły	zagrożona
319	RW60001714119	monitorowana	SZCW	zły	zagrożona
320	RW60001714129	monitorowana	SZCW	zły	zagrożona
321	RW60001714149	monitorowana	SZCW	zły	zagrożona
322	RW600017141699	monitorowana	NAT	zły	zagrożona
323	RW60001714189	monitorowana	SZCW	zły	zagrożona
324	RW600017141929	niemonitorowana	NAT	zły	zagrożona
325	RW60001714269	monitorowana	NAT	zły	zagrożona

lp.	kod JCW	czy JCW jest monitorowana?	status JCWP	aktualny stan JCWP	ocena ryzyka nieosiągnięcia celów środowiskowych
326	RW60001714289	monitorowana	NAT	zły	niezagrożona
327	RW60001714312	niemonitorowana	NAT	zły	zagrożona
328	RW600017143149	niemonitorowana	NAT	zły	zagrożona
329	RW60001714329	monitorowana	SZCW	zły	zagrożona
330	RW60001714332	niemonitorowana	NAT	dobry	niezagrożona
331	RW60001714344	niemonitorowana	NAT	dobry	niezagrożona
332	RW600017143549	niemonitorowana	NAT	dobry	niezagrożona
333	RW60001714369	niemonitorowana	NAT	dobry	niezagrożona
334	RW60001714389	monitorowana	NAT	zły	zagrożona
335	RW60001714429	niemonitorowana	SZCW	zły	zagrożona
336	RW600017144529	niemonitorowana	NAT	zły	zagrożona
337	RW600017144549	niemonitorowana	NAT	zły	zagrożona
338	RW60001714469	niemonitorowana	NAT	zły	zagrożona
339	RW60001714489	niemonitorowana	NAT	zły	zagrożona
340	RW60001714529	niemonitorowana	SZCW	zły	zagrożona
341	RW60001714549	monitorowana	SZCW	zły	niezagrożona
342	RW60001714639	monitorowana	SZCW	zły	zagrożona
343	RW600017146499	monitorowana	SZCW	zły	zagrożona
344	RW600017146512	niemonitorowana	NAT	zły	zagrożona
345	RW600017146529	niemonitorowana	SZCW	zły	zagrożona
346	RW600017146532	niemonitorowana	NAT	zły	zagrożona
347	RW60001714654	niemonitorowana	NAT	dobry	zagrożona
348	RW600017146569	niemonitorowana	SZCW	zły	zagrożona
349	RW60001714658	monitorowana	SZCW	zły	zagrożona
350	RW600017146699	monitorowana	SZCW	zły	zagrożona
351	RW6000171467269	niemonitorowana	SCW	zły	zagrożona
352	RW60001714689	monitorowana	SZCW	zły	zagrożona
353	RW600017146929	monitorowana	SCW	zły	zagrożona
354	RW60001714696	niemonitorowana	NAT	zły	zagrożona
355	RW600017147129	niemonitorowana	NAT	zły	zagrożona
356	RW60001714714	niemonitorowana	NAT	zły	zagrożona
357	RW600017147169	niemonitorowana	NAT	zły	zagrożona
358	RW60001714729	niemonitorowana	NAT	zły	zagrożona
359	RW60001714749	niemonitorowana	SZCW	zły	zagrożona
360	RW6000171476	niemonitorowana	NAT	zły	zagrożona
361	RW60001714772	niemonitorowana	NAT	zły	zagrożona
362	RW60001714774	niemonitorowana	NAT	zły	zagrożona
363	RW60001714789	niemonitorowana	NAT	zły	zagrożona
364	RW600017148549	monitorowana	SZCW	zły	zagrożona
365	RW60001714869	monitorowana	SZCW	zły	zagrożona
366	RW600017148729	niemonitorowana	NAT	zły	zagrożona
367	RW60001714876	niemonitorowana	NAT	zły	zagrożona
368	RW600017148789	niemonitorowana	NAT	zły	zagrożona
369	RW60001714882	niemonitorowana	NAT	dobry	zagrożona
370	RW600017148849	niemonitorowana	NAT	zły	niezagrożona
371	RW60001714886	niemonitorowana	NAT	zły	niezagrożona
372	RW60001714888	niemonitorowana	NAT	zły	niezagrożona
373	RW600017148892	niemonitorowana	NAT	dobry	niezagrożona
374	RW60001715129	niemonitorowana	NAT	zły	zagrożona
375	RW60001715269	monitorowana	SZCW	zły	zagrożona
376	RW60001715272	niemonitorowana	NAT	zły	zagrożona
377	RW600017152769	niemonitorowana	NAT	zły	zagrożona
378	RW60001715289	monitorowana	SZCW	zły	niezagrożona
379	RW60001715312	niemonitorowana	SZCW	zły	zagrożona
380	RW60001715314	niemonitorowana	NAT	zły	zagrożona
381	RW60001715329	niemonitorowana	SZCW	zły	zagrożona
382	RW60001715332	niemonitorowana	NAT	zły	zagrożona
383	RW60001715334	niemonitorowana	NAT	zły	zagrożona
384	RW60001715336	niemonitorowana	NAT	zły	zagrożona
385	RW600017153499	monitorowana	NAT	zły	zagrożona
386	RW60001715369	monitorowana	NAT	zły	zagrożona
387	RW60001715385	niemonitorowana	SZCW	zły	zagrożona
388	RW600017153869	monitorowana	SZCW	zły	niezagrożona

lp.	kod JCW	czy JCW jest monitorowana?	status JCWP	aktualny stan JCWP	ocena ryzyka nieosiągnięcia celów środowiskowych
389	RW600017153889	monitorowana	NAT	zły	zagrożona
390	RW600017154332	monitorowana	SZCW	zły	zagrożona
391	RW60001715449	niemonitorowana	NAT	dobry	niezagrożona
392	RW60001715469	niemonitorowana	NAT	zły	zagrożona
393	RW600017154729	niemonitorowana	NAT	dobry	niezagrożona
394	RW60001715474	niemonitorowana	NAT	zły	zagrożona
395	RW60001715476	niemonitorowana	NAT	zły	zagrożona
396	RW60001715478	niemonitorowana	NAT	zły	zagrożona
397	RW6000171548	niemonitorowana	NAT	dobry	niezagrożona
398	RW60001715494	niemonitorowana	NAT	dobry	niezagrożona
399	RW600017155272	monitorowana	SZCW	zły	niezagrożona
400	RW600017155274	niemonitorowana	SZCW	zły	zagrożona
401	RW60001715528	niemonitorowana	NAT	zły	zagrożona
402	RW60001715632	monitorowana	NAT	dobry	niezagrożona
403	RW600017156429	monitorowana	SZCW	zły	zagrożona
404	RW60001715644532	niemonitorowana	NAT	zły	niezagrożona
405	RW60001715644912	niemonitorowana	NAT	zły	zagrożona
406	RW6000171564499	monitorowana	NAT	zły	zagrożona
407	RW600017156729	niemonitorowana	NAT	dobry	niezagrożona
408	RW60001715687	monitorowana	NAT	zły	niezagrożona
409	RW60001715692	niemonitorowana	NAT	zły	zagrożona
410	RW60001715694	monitorowana	SZCW	zły	niezagrożona
411	RW60001715729	monitorowana	NAT	zły	zagrożona
412	RW60001715749	monitorowana	NAT	zły	zagrożona
413	RW6000171576	monitorowana	NAT	zły	zagrożona
414	RW60001715859	monitorowana	SZCW	zły	niezagrożona
415	RW6000171587929	niemonitorowana	NAT	zły	zagrożona
416	RW60001715929	monitorowana	NAT	dobry	niezagrożona
417	RW600017159659	monitorowana	NAT	dobry	niezagrożona
418	RW600017159669	monitorowana	NAT	zły	zagrożona
419	RW600017159689	niemonitorowana	SZCW	zły	zagrożona
420	RW60001716429	niemonitorowana	SZCW	zły	niezagrożona
421	RW60001716432	niemonitorowana	SZCW	zły	zagrożona
422	RW60001716434	niemonitorowana	SZCW	zły	zagrożona
423	RW600017164369	niemonitorowana	NAT	zły	zagrożona
424	RW600017164372	niemonitorowana	NAT	zły	zagrożona
425	RW600017164374	monitorowana	NAT	dobry	niezagrożona
426	RW600017164499	monitorowana	SZCW	zły	zagrożona
427	RW60001716452	niemonitorowana	NAT	dobry	niezagrożona
428	RW600017164699	monitorowana	NAT	zły	zagrożona
429	RW60001716489	niemonitorowana	NAT	zły	zagrożona
430	RW60001716492	niemonitorowana	NAT	zły	zagrożona
431	RW60001716549	monitorowana	NAT	zły	zagrożona
432	RW6000171656	niemonitorowana	NAT	dobry	niezagrożona
433	RW600017166972	niemonitorowana	NAT	dobry	niezagrożona
434	RW600017166989	niemonitorowana	NAT	dobry	niezagrożona
435	RW60001716729	niemonitorowana	NAT	zły	zagrożona
436	RW600017169129	niemonitorowana	NAT	zły	zagrożona
437	RW600017169149	niemonitorowana	NAT	zły	zagrożona
438	RW600017169169	niemonitorowana	NAT	zły	zagrożona
439	RW60001716936	niemonitorowana	NAT	dobry	niezagrożona
440	RW60001716938	niemonitorowana	SZCW	zły	zagrożona
441	RW60001717239	monitorowana	NAT	zły	zagrożona
442	RW60001717284	monitorowana	NAT	dobry	niezagrożona
443	RW6000171732	niemonitorowana	NAT	dobry	niezagrożona
444	RW60001717346	niemonitorowana	NAT	dobry	niezagrożona
445	RW600017173472	niemonitorowana	NAT	dobry	niezagrożona
446	RW600017173489	niemonitorowana	NAT	dobry	niezagrożona
447	RW600017174569	niemonitorowana	SZCW	zły	zagrożona
448	RW600017174589	monitorowana	NAT	zły	zagrożona
449	RW600017174689	niemonitorowana	NAT	dobry	niezagrożona
450	RW60001717469	monitorowana	NAT	zły	niezagrożona
451	RW600017174769	monitorowana	NAT	zły	niezagrożona

lp.	kod JCW	czy JCW jest monitorowana?	status JCWP	aktualny stan JCWP	ocena ryzyka nieosiągnięcia celów środowiskowych
452	RW600017174772	monitorowana	NAT	zły	zagrożona
453	RW600017174774	monitorowana	SZCW	zły	niezagrożona
454	RW600017174778	niemonitorowana	SZCW	dobry	niezagrożona
455	RW600017174789	monitorowana	SZCW	zły	niezagrożona
456	RW600017174818	niemonitorowana	SZCW	zły	zagrożona
457	RW600017174829	monitorowana	NAT	zły	niezagrożona
458	RW600017174849	monitorowana	SZCW	zły	zagrożona
459	RW600017174869	monitorowana	NAT	dobry	niezagrożona
460	RW6000171748729	monitorowana	NAT	dobry	niezagrożona
461	RW600017174874	niemonitorowana	NAT	zły	zagrożona
462	RW600017174889	monitorowana	SZCW	zły	niezagrożona
463	RW600017174892	monitorowana	SZCW	zły	zagrożona
464	RW60001717494	niemonitorowana	NAT	dobry	niezagrożona
465	RW600018117449	monitorowana	NAT	zły	zagrożona
466	RW60001811746	niemonitorowana	NAT	zły	zagrożona
467	RW600018117474	niemonitorowana	NAT	zły	zagrożona
468	RW600018117489	monitorowana	NAT	zły	zagrożona
469	RW6000181181649	monitorowana	SZCW	zły	zagrożona
470	RW600018118166	niemonitorowana	NAT	zły	niezagrożona
471	RW600018118168	monitorowana	NAT	zły	zagrożona
472	RW600018118549	monitorowana	SZCW	zły	niezagrożona
473	RW600018134849	monitorowana	NAT	zły	zagrożona
474	RW600018136689	monitorowana	SZCW	zły	niezagrożona
475	RW600018136834	niemonitorowana	NAT	zły	zagrożona
476	RW6000181386729	niemonitorowana	SZCW	zły	zagrożona
477	RW600018138689	monitorowana	SZCW	zły	niezagrożona
478	RW6000181386922	monitorowana	SZCW	zły	zagrożona
479	RW600018138834	niemonitorowana	SZCW	zły	zagrożona
480	RW60001814449	niemonitorowana	SZCW	zły	zagrożona
481	RW60001815259	monitorowana	NAT	zły	zagrożona
482	RW60001816389	monitorowana	SZCW	zły	zagrożona
483	RW600018165899	monitorowana	NAT	zły	zagrożona
484	RW60001816678	niemonitorowana	NAT	zły	zagrożona
485	RW60001816692	niemonitorowana	SZCW	zły	zagrożona
486	RW60001816694	niemonitorowana	NAT	zły	niezagrożona
487	RW60001816853	niemonitorowana	NAT	zły	zagrożona
488	RW600018168549	niemonitorowana	SZCW	zły	zagrożona
489	RW600018168679	monitorowana	SZCW	zły	zagrożona
490	RW6000181686899	monitorowana	SZCW	zły	zagrożona
491	RW60001816874	niemonitorowana	SZCW	zły	zagrożona
492	RW60001816876	niemonitorowana	NAT	zły	zagrożona
493	RW60001816889	monitorowana	SZCW	zły	niezagrożona
494	RW60001816894	niemonitorowana	SZCW	zły	zagrożona
495	RW600018168969	monitorowana	NAT	zły	zagrożona
496	RW600018169276	monitorowana	NAT	zły	zagrożona
497	RW60001816949	monitorowana	NAT	zły	niezagrożona
498	RW600018174529	niemonitorowana	SZCW	zły	zagrożona
499	RW600018174549	niemonitorowana	NAT	zły	zagrożona
500	RW600018174552	niemonitorowana	NAT	zły	zagrożona
501	RW600018174592	niemonitorowana	NAT	zły	niezagrożona
502	RW600018174816	monitorowana	NAT	zły	zagrożona
503	RW60001911759	monitorowana	SZCW	zły	zagrożona
504	RW6000191176899	monitorowana	SZCW	zły	niezagrożona
505	RW600019117699	monitorowana	NAT	zły	niezagrożona
506	RW600019118159	monitorowana	SZCW	zły	niezagrożona
507	RW600019118199	monitorowana	NAT	zły	zagrożona
508	RW600019118399	monitorowana	SZCW	zły	zagrożona
509	RW600019118899	niemonitorowana	SZCW	zły	zagrożona
510	RW60001911899	monitorowana	SZCW	zły	zagrożona
511	RW60001912749	monitorowana	SZCW	zły	zagrożona
512	RW60001912899	monitorowana	SZCW	dobry	niezagrożona
513	RW6000191299	monitorowana	NAT	dobry	zagrożona
514	RW600019132499	monitorowana	NAT	zły	niezagrożona

lp.	kod JCW	czy JCW jest monitorowana?	status JCWP	aktualny stan JCWP	ocena ryzyka nieosiągnięcia celów środowiskowych
515	RW60001913271	monitorowana	SZCW	dobry	niezagrożona
516	RW600019132889	monitorowana	NAT	dobry	niezagrożona
517	RW60001913289	monitorowana	NAT	zły	niezagrożona
518	RW6000191329	monitorowana	SZCW	zły	niezagrożona
519	RW60001913329	monitorowana	NAT	zły	niezagrożona
520	RW6000191334199	niemonitorowana	SZCW	zły	zagrożona
521	RW6000191334299	niemonitorowana	SZCW	zły	niezagrożona
522	RW600019133439	niemonitorowana	SZCW	zły	niezagrożona
523	RW600019133499	monitorowana	NAT	zły	zagrożona
524	RW600019133639	monitorowana	SZCW	zły	zagrożona
525	RW6000191336499	monitorowana	SZCW	zły	zagrożona
526	RW60001913369	monitorowana	SZCW	zły	zagrożona
527	RW60001913469	monitorowana	SZCW	zły	zagrożona
528	RW600019136199	monitorowana	SZCW	zły	zagrożona
529	RW60001913659	monitorowana	NAT	zły	niezagrożona
530	RW600019136699	monitorowana	SZCW	zły	zagrożona
531	RW60001913679	monitorowana	NAT	zły	niezagrożona
532	RW60001913689	monitorowana	SZCW	zły	zagrożona
533	RW60001913699	monitorowana	NAT	zły	zagrożona
534	RW600019138699	monitorowana	SZCW	zły	zagrożona
535	RW60001913889	monitorowana	SZCW	zły	zagrożona
536	RW600019139699	monitorowana	SZCW	zły	zagrożona
537	RW6000191429	monitorowana	SZCW	zły	zagrożona
538	RW6000191439	monitorowana	SZCW	zły	niezagrożona
539	RW6000191449	monitorowana	SZCW	zły	zagrożona
540	RW6000191459	monitorowana	SZCW	zły	niezagrożona
541	RW60001914699	monitorowana	SZCW	zły	zagrożona
542	RW6000191489	monitorowana	SZCW	zły	zagrożona
543	RW600019149	monitorowana	SZCW	zły	zagrożona
544	RW60001915299	monitorowana	SZCW	zły	niezagrożona
545	RW600019153899	monitorowana	SZCW	zły	zagrożona
546	RW60001915499	monitorowana	SZCW	zły	zagrożona
547	RW600019155299	monitorowana	SZCW	zły	niezagrożona
548	RW60001915699	monitorowana	NAT	zły	zagrożona
549	RW6000191589	monitorowana	SZCW	zły	niezagrożona
550	RW60001915969	monitorowana	NAT	dobry	niezagrożona
551	RW60001916499	monitorowana	SZCW	zły	zagrożona
552	RW6000191729	monitorowana	NAT	zły	zagrożona
553	RW60001917349	monitorowana	NAT	zły	niezagrożona
554	RW60001917453	monitorowana	NAT	zły	zagrożona
555	RW600019174579	monitorowana	NAT	zły	zagrożona
556	RW600019174599	monitorowana	NAT	zły	zagrożona
557	RW60001917475	monitorowana	NAT	zły	zagrożona
558	RW600019174799	monitorowana	NAT	dobry	zagrożona
559	RW600019174871	monitorowana	NAT	zły	zagrożona
560	RW600019174899	monitorowana	NAT	zły	zagrożona
561	RW600019174999	monitorowana	NAT	zły	niezagrożona
562	RW600020117499	monitorowana	NAT	zły	zagrożona
563	RW6000201181699	monitorowana	SZCW	zły	zagrożona
564	RW60002013479	monitorowana	NAT	zły	zagrożona
565	RW600020134899	monitorowana	NAT	zły	zagrożona
566	RW600020134999	monitorowana	NAT	zły	zagrożona
567	RW60002013859	monitorowana	SZCW	zły	zagrożona
568	RW6000201386699	monitorowana	SZCW	zły	zagrożona
569	RW600020138999	monitorowana	NAT	zły	zagrożona
570	RW600020163799	monitorowana	NAT	zły	zagrożona
571	RW60002016599	monitorowana	NAT	zły	zagrożona
572	RW600020166939	monitorowana	NAT	zły	zagrożona
573	RW600020166999	monitorowana	NAT	zły	zagrożona
574	RW60002016899	monitorowana	NAT	zły	zagrożona
575	RW600020169299	monitorowana	NAT	zły	zagrożona
576	RW60002016931	monitorowana	NAT	zły	zagrożona
577	RW6000201695	monitorowana	SZCW	zły	zagrożona

lp.	kod JCW	czy JCW jest monitorowana?	status JCWP	aktualny stan JCWP	ocena ryzyka nieosiągnięcia celów środowiskowych
578	RW6000201699	monitorowana	NAT	zły	zagrożona
579	RW60002111799	monitorowana	SZCW	zły	zagrożona
580	RW60002113337	monitorowana	SZCW	zły	zagrożona
581	RW60002113399	monitorowana	SZCW	dobry	zagrożona
582	RW600021137579	monitorowana	SZCW	zły	zagrożona
583	RW6000211511	monitorowana	SZCW	zły	zagrożona
584	RW60002115379	monitorowana	SZCW	zły	niezagrożona
585	RW6000211739	monitorowana	SZCW	zły	zagrożona
586	RW6000231181149	monitorowana	NAT	zły	zagrożona
587	RW600023132888	niemonitorowana	NAT	zły	niezagrożona
588	RW60002313318	niemonitorowana	NAT	zły	niezagrożona
589	RW600023133329	monitorowana	SZCW	zły	zagrożona
590	RW60002313334	niemonitorowana	NAT	zły	niezagrożona
591	RW6000231338	monitorowana	SZCW	zły	niezagrożona
592	RW60002313649	monitorowana	NAT	zły	zagrożona
593	RW600023136769	niemonitorowana	NAT	zły	zagrożona
594	RW60002313754	niemonitorowana	NAT	zły	niezagrożona
595	RW600023137681	niemonitorowana	SZCW	zły	zagrożona
596	RW60002313949	monitorowana	NAT	zły	zagrożona
597	RW60002313976	niemonitorowana	NAT	zły	zagrożona
598	RW60002315372	monitorowana	NAT	zły	zagrożona
599	RW60002315569	monitorowana	NAT	zły	zagrożona
600	RW6000231598	niemonitorowana	NAT	zły	niezagrożona
601	RW6000251564899	monitorowana	NAT	zły	zagrożona
602	RW60003121613	niemonitorowana	NAT	zły	zagrożona
603	RW600031216269	monitorowana	NAT	zły	niezagrożona
604	RW60003161849	monitorowana	SZCW	zły	niezagrożona
605	RW60003161888	monitorowana	SZCW	zły	niezagrożona
606	RW600031622	monitorowana	NAT	zły	niezagrożona
607	RW6000316244	niemonitorowana	NAT	zły	zagrożona
608	RW60003162889	monitorowana	SZCW	zły	niezagrożona
609	RW60004117639	niemonitorowana	NAT	zły	zagrożona
610	RW600041176449	monitorowana	NAT	zły	zagrożona
611	RW600041176469	niemonitorowana	NAT	zły	zagrożona
612	RW600041176489	niemonitorowana	NAT	zły	zagrożona
613	RW60004117669	niemonitorowana	NAT	zły	zagrożona
614	RW60004121169	monitorowana	NAT	dobry	niezagrożona
615	RW60004121189	niemonitorowana	NAT	zły	zagrożona
616	RW600041211969	niemonitorowana	SZCW	zły	zagrożona
617	RW60004121299	niemonitorowana	SZCW	zły	zagrożona
618	RW60004121329	niemonitorowana	SZCW	zły	zagrożona
619	RW60004121499	niemonitorowana	SZCW	zły	niezagrożona
620	RW60004121529	niemonitorowana	SZCW	zły	zagrożona
621	RW60004121549	niemonitorowana	SZCW	zły	zagrożona
622	RW60004121569	niemonitorowana	SZCW	zły	zagrożona
623	RW60004121589	niemonitorowana	NAT	zły	zagrożona
624	RW60004121629	monitorowana	NAT	dobry	niezagrożona
625	RW60004121649	niemonitorowana	NAT	zły	zagrożona
626	RW60004121669	niemonitorowana	NAT	zły	zagrożona
627	RW60004121689	niemonitorowana	SZCW	zły	zagrożona
628	RW600041216929	niemonitorowana	NAT	zły	zagrożona
629	RW60004121929	monitorowana	SZCW	zły	zagrożona
630	RW60004121969	monitorowana	SZCW	zły	zagrożona
631	RW60004122199	monitorowana	NAT	zły	zagrożona
632	RW6000412233	monitorowana	NAT	zły	zagrożona
633	RW60004122349	niemonitorowana	NAT	zły	zagrożona
634	RW60004122369	niemonitorowana	NAT	zły	zagrożona
635	RW60004122499	monitorowana	SZCW	dobry	niezagrożona
636	RW60004122529	niemonitorowana	NAT	zły	zagrożona
637	RW60004122569	monitorowana	SZCW	zły	zagrożona
638	RW6000412269	niemonitorowana	NAT	zły	zagrożona
639	RW6000412276	monitorowana	NAT	zły	zagrożona
640	RW6000412289	niemonitorowana	NAT	zły	zagrożona

lp.	kod JCW	czy JCW jest monitorowana?	status JCWP	aktualny stan JCWP	ocena ryzyka nieosiągnięcia celów środowiskowych
641	RW600041231149	niemonitorowana	NAT	zły	zagrożona
642	RW60004123129	niemonitorowana	NAT	zły	zagrożona
643	RW60004123149	niemonitorowana	NAT	zły	zagrożona
644	RW60004123169	niemonitorowana	SZCW	zły	zagrożona
645	RW60004123189	niemonitorowana	SZCW	zły	zagrożona
646	RW60004123229	monitorowana	NAT	dobry	niezagrożona
647	RW60004123232	niemonitorowana	NAT	zły	zagrożona
648	RW60004123236	niemonitorowana	NAT	zły	zagrożona
649	RW60004123238	niemonitorowana	NAT	zły	zagrożona
650	RW60004123249	niemonitorowana	NAT	zły	zagrożona
651	RW60004123269	niemonitorowana	NAT	zły	zagrożona
652	RW6000412332	niemonitorowana	NAT	zły	zagrożona
653	RW60004123529	monitorowana	SZCW	zły	zagrożona
654	RW6000412369	monitorowana	SZCW	zły	zagrożona
655	RW6000412389	niemonitorowana	SZCW	zły	zagrożona
656	RW6000412549	monitorowana	SZCW	zły	zagrożona
657	RW60004125669	niemonitorowana	NAT	zły	zagrożona
658	RW60004125829	niemonitorowana	NAT	zły	zagrożona
659	RW60004125869	niemonitorowana	NAT	zły	zagrożona
660	RW60004125889	monitorowana	NAT	zły	zagrożona
661	RW60004125949	niemonitorowana	NAT	zły	zagrożona
662	RW60004133629	niemonitorowana	SZCW	zły	zagrożona
663	RW60004134189	monitorowana	SZCW	zły	niezagrożona
664	RW6000413419529	monitorowana	NAT	dobry	niezagrożona
665	RW6000413429	monitorowana	NAT	zły	zagrożona
666	RW60004134669	monitorowana	SZCW	dobry	niezagrożona
667	RW60004134831	monitorowana	SZCW	zły	zagrożona
668	RW600041348689	monitorowana	SZCW	zły	zagrożona
669	RW60004138449	niemonitorowana	NAT	zły	zagrożona
670	RW60004138452	niemonitorowana	NAT	zły	zagrożona
671	RW600041384549	niemonitorowana	NAT	zły	zagrożona
672	RW600041384729	niemonitorowana	SZCW	zły	zagrożona
673	RW600041386649	niemonitorowana	NAT	zły	zagrożona
674	RW600041386669	niemonitorowana	NAT	zły	zagrożona
675	RW6000416113	niemonitorowana	NAT	zły	zagrożona
676	RW600041611529	niemonitorowana	NAT	zły	zagrożona
677	RW60004161189	niemonitorowana	NAT	zły	zagrożona
678	RW6000416129	niemonitorowana	NAT	zły	zagrożona
679	RW60004161349	monitorowana	NAT	zły	zagrożona
680	RW6000416139	monitorowana	SZCW	zły	zagrożona
681	RW6000416149	monitorowana	SZCW	zły	zagrożona
682	RW60004161649	monitorowana	NAT	zły	niezagrożona
683	RW6000416166	niemonitorowana	NAT	zły	zagrożona
684	RW6000416172	niemonitorowana	SZCW	zły	zagrożona
685	RW60004161769	niemonitorowana	NAT	zły	zagrożona
686	RW60004161789	niemonitorowana	NAT	zły	zagrożona
687	RW60004161889	niemonitorowana	NAT	zły	zagrożona
688	RW6000416189	niemonitorowana	SZCW	zły	zagrożona
689	RW60004161929	monitorowana	NAT	zły	zagrożona
690	RW600041626	monitorowana	NAT	dobry	niezagrożona
691	RW6000416296	monitorowana	SZCW	zły	zagrożona
692	RW60004163129	niemonitorowana	NAT	zły	zagrożona
693	RW60004163249	niemonitorowana	NAT	zły	zagrożona
694	RW60004163252	niemonitorowana	NAT	zły	zagrożona
695	RW60004163269	niemonitorowana	NAT	zły	zagrożona
696	RW60004163289	niemonitorowana	NAT	zły	zagrożona
697	RW60004163529	niemonitorowana	NAT	zły	zagrożona
698	RW60004163549	niemonitorowana	NAT	zły	zagrożona
699	RW60004163589	niemonitorowana	NAT	zły	zagrożona
700	RW6000416369	niemonitorowana	SZCW	zły	zagrożona
701	RW60004163729	niemonitorowana	SZCW	zły	zagrożona
702	RW60004163732	niemonitorowana	NAT	zły	zagrożona
703	RW6000416386	niemonitorowana	NAT	zły	zagrożona

lp.	kod JCW	czy JCW jest monitorowana?	status JCWP	aktualny stan JCWP	ocena ryzyka nieosiągnięcia celów środowiskowych
704	RW6000416619	niemonitorowana	SZCW	zły	zagrożona
705	RW6000416629	niemonitorowana	NAT	zły	zagrożona
706	RW60004166329	niemonitorowana	NAT	zły	zagrożona
707	RW6000416652	niemonitorowana	NAT	zły	zagrożona
708	RW60004166549	monitorowana	NAT	dobry	niezagrożona
709	RW60004166569	niemonitorowana	NAT	zły	zagrożona
710	RW60004166699	niemonitorowana	NAT	zły	zagrożona
711	RW600041667299	monitorowana	NAT	zły	zagrożona
712	RW60004166769	niemonitorowana	NAT	zły	zagrożona
713	RW6000416689	niemonitorowana	NAT	zły	zagrożona
714	RW60004174161	niemonitorowana	NAT	zły	zagrożona
715	RW60004174169	monitorowana	SZCW	zły	zagrożona
716	RW60004174249	niemonitorowana	NAT	zły	zagrożona
717	RW6000417448	niemonitorowana	NAT	zły	zagrożona
718	RW6000511223	niemonitorowana	SZCW	zły	zagrożona
719	RW6000512188	monitorowana	SZCW	zły	zagrożona
720	RW6000513829	niemonitorowana	NAT	zły	zagrożona
721	RW60005138349	niemonitorowana	NAT	zły	zagrożona
722	RW6000513836	niemonitorowana	NAT	zły	zagrożona
723	RW60005138372	niemonitorowana	NAT	zły	zagrożona
724	RW60005138389	niemonitorowana	NAT	zły	zagrożona
725	RW600051384789	niemonitorowana	SZCW	zły	zagrożona
726	RW600051384949	niemonitorowana	SZCW	zły	zagrożona
727	RW6000516649	monitorowana	NAT	zły	zagrożona
728	RW60006125129	niemonitorowana	NAT	zły	zagrożona
729	RW60006125149	niemonitorowana	NAT	zły	zagrożona
730	RW600061334169	niemonitorowana	NAT	zły	zagrożona
731	RW6000613341929	monitorowana	SZCW	zły	zagrożona
732	RW600061334249	niemonitorowana	SZCW	zły	zagrożona
733	RW600061336192	monitorowana	SZCW	zły	zagrożona
734	RW60006134489	monitorowana	SZCW	zły	zagrożona
735	RW60006163749	niemonitorowana	SZCW	zły	zagrożona
736	RW60006163752	niemonitorowana	NAT	zły	zagrożona
737	RW6000616376	niemonitorowana	SZCW	zły	zagrożona
738	RW60006163789	niemonitorowana	NAT	zły	zagrożona
739	RW60006163794	niemonitorowana	NAT	zły	zagrożona
740	RW60007121839	monitorowana	NAT	zły	niezagrożona
741	RW6000713819	monitorowana	SZCW	zły	zagrożona
742	RW60007138329	niemonitorowana	NAT	zły	zagrożona
743	RW60007138429	niemonitorowana	SZCW	zły	zagrożona
744	RW60007138469	monitorowana	NAT	dobry	niezagrożona
745	RW60007138474	monitorowana	NAT	dobry	niezagrożona
746	RW60007138663	niemonitorowana	NAT	zły	zagrożona
747	RW60007161749	niemonitorowana	NAT	zły	zagrożona
748	RW6000716349	niemonitorowana	NAT	zły	zagrożona
749	RW60008117649	monitorowana	NAT	zły	zagrożona
750	RW6000812159	monitorowana	NAT	zły	zagrożona
751	RW60008121699	monitorowana	NAT	zły	zagrożona
752	RW6000812199	monitorowana	NAT	zły	zagrożona
753	RW6000812299	monitorowana	SZCW	zły	zagrożona
754	RW6000812329	monitorowana	SZCW	zły	zagrożona
755	RW6000812589	monitorowana	NAT	zły	zagrożona
756	RW6000813439	monitorowana	SZCW	zły	zagrożona
757	RW60008134539	niemonitorowana	SZCW	zły	zagrożona
758	RW60008134859	niemonitorowana	NAT	zły	zagrożona
759	RW600081348699	niemonitorowana	SZCW	zły	zagrożona
760	RW60008138479	niemonitorowana	SZCW	zły	zagrożona
761	RW6000816169	niemonitorowana	SZCW	zły	zagrożona
762	RW6000816299	monitorowana	SZCW	zły	niezagrożona
763	RW6000816329	niemonitorowana	NAT	zły	zagrożona
764	RW6000816331	monitorowana	NAT	zły	zagrożona
765	RW60008163759	monitorowana	NAT	zły	zagrożona
766	RW60008166511	monitorowana	NAT	zły	zagrożona

lp.	kod JCW	czy JCW jest monitorowana?	status JCWP	aktualny stan JCWP	ocena ryzyka nieosiągnięcia celów środowiskowych
767	RW60008174131	niemonitorowana	SZCW	zły	zagrożona
768	RW60008174139	monitorowana	SZCW	zły	zagrożona
769	RW60008174159	monitorowana	SZCW	zły	zagrożona
770	RW60008174239	monitorowana	NAT	zły	zagrożona
771	RW6000817449	monitorowana	NAT	zły	zagrożona
772	RW60009134499	monitorowana	SZCW	zły	zagrożona
773	RW6000913839	monitorowana	NAT	zły	zagrożona
774	RW60009138499	niemonitorowana	NAT	zły	zagrożona
region wodny Warty					
775	RW60000181159	monitorowana	SZCW	zły	zagrożona
776	RW60000183179	monitorowana	SZCW	dobry	niezagrożona
777	RW600001832789	niemonitorowana	SCW	zły	niezagrożona
778	RW60000183286	niemonitorowana	SCW	zły	zagrożona
779	RW6000018349	monitorowana	SCW	zły	zagrożona
780	RW600001836349	monitorowana	SZCW	zły	zagrożona
781	RW6000018428	niemonitorowana	SZCW	zły	niezagrożona
782	RW60000184699	monitorowana	SZCW	zły	zagrożona
783	RW6000018489	niemonitorowana	SZCW	zły	zagrożona
784	RW60000185639	monitorowana	SZCW	zły	zagrożona
785	RW60000185656	niemonitorowana	SCW	zły	niezagrożona
786	RW60000185673	monitorowana	SZCW	zły	zagrożona
787	RW60000185691	monitorowana	SCW	zły	zagrożona
788	RW60000185699	monitorowana	SCW	zły	zagrożona
789	RW600001859299	monitorowana	SZCW	zły	zagrożona
790	RW600001871232	monitorowana	SZCW	zły	zagrożona
791	RW60000187271	niemonitorowana	SZCW	zły	zagrożona
792	RW600001877729	niemonitorowana	NAT	zły	niezagrożona
793	RW600001878329	monitorowana	SCW	zły	zagrożona
794	RW60000187833	monitorowana	SCW	zły	zagrożona
795	RW60000187834	niemonitorowana	SCW	zły	zagrożona
796	RW60000187899	monitorowana	SZCW	zły	zagrożona
797	RW60000188116	niemonitorowana	SCW	zły	niezagrożona
798	RW60000188176	niemonitorowana	NAT	zły	niezagrożona
799	RW6000018817899	monitorowana	SCW	zły	zagrożona
800	RW600001881796	niemonitorowana	SZCW	zły	zagrożona
801	RW600001881999	monitorowana	SCW	zły	zagrożona
802	RW600001883692	niemonitorowana	SZCW	zły	niezagrożona
803	RW600001883829	monitorowana	SCW	zły	zagrożona
804	RW60000188389	niemonitorowana	SCW	zły	zagrożona
805	RW600001886557	monitorowana	SZCW	dobry	zagrożona
806	RW600001886584	niemonitorowana	SCW	zły	zagrożona
807	RW6000018865889	niemonitorowana	NAT	zły	zagrożona
808	RW6000018866719	niemonitorowana	SZCW	zły	zagrożona
809	RW6000018868699	niemonitorowana	NAT	zły	zagrożona
810	RW6000018874	niemonitorowana	SCW	zły	zagrożona
811	RW600001888924	niemonitorowana	NAT	zły	zagrożona
812	RW60000188989	monitorowana	SCW	dobry	zagrożona
813	RW6000018949	monitorowana	SCW	zły	zagrożona
814	RW6000161812399	niemonitorowana	NAT	zły	niezagrożona
815	RW60001618126	monitorowana	NAT	zły	niezagrożona
816	RW600016181289	monitorowana	NAT	zły	niezagrożona
817	RW60001618129	monitorowana	SZCW	zły	zagrożona
818	RW60001618134	niemonitorowana	NAT	zły	niezagrożona
819	RW600016181549	niemonitorowana	NAT	zły	niezagrożona
820	RW6000161815529	monitorowana	SZCW	zły	zagrożona
821	RW600016181554	niemonitorowana	NAT	zły	niezagrożona
822	RW600016181569	monitorowana	NAT	zły	niezagrożona
823	RW600016181592	niemonitorowana	NAT	zły	niezagrożona
824	RW600016181656	niemonitorowana	NAT	zły	niezagrożona
825	RW6000161816589	niemonitorowana	NAT	zły	niezagrożona
826	RW600016181669	monitorowana	NAT	zły	zagrożona
827	RW6000161816899	monitorowana	NAT	zły	zagrożona
828	RW6000161817369	niemonitorowana	NAT	zły	niezagrożona

lp.	kod JCW	czy JCW jest monitorowana?	status JCWP	aktualny stan JCWP	ocena ryzyka nieosiągnięcia celów środowiskowych
829	RW600016181749	niemonitorowana	NAT	zły	niezagrożona
830	RW600016181752	niemonitorowana	NAT	zły	niezagrożona
831	RW6000161818894	niemonitorowana	NAT	zły	niezagrożona
832	RW6000161818896	niemonitorowana	NAT	zły	niezagrożona
833	RW600016181892	niemonitorowana	NAT	zły	niezagrożona
834	RW600016181929	niemonitorowana	NAT	zły	niezagrożona
835	RW60001618198	niemonitorowana	NAT	zły	niezagrożona
836	RW600016182139	monitorowana	NAT	zły	zagrożona
837	RW600016182169	monitorowana	SZCW	zły	zagrożona
838	RW60001618229	monitorowana	SZCW	zły	zagrożona
839	RW600016182499	monitorowana	NAT	zły	niezagrożona
840	RW600016182729	niemonitorowana	NAT	zły	zagrożona
841	RW60001618274	niemonitorowana	NAT	zły	niezagrożona
842	RW60001618276	monitorowana	NAT	zły	niezagrożona
843	RW600016182854	monitorowana	NAT	zły	zagrożona
844	RW600016182856	niemonitorowana	NAT	zły	niezagrożona
845	RW600016182858	niemonitorowana	NAT	zły	niezagrożona
846	RW600016182869	monitorowana	NAT	zły	zagrożona
847	RW600016182874	niemonitorowana	NAT	zły	niezagrożona
848	RW600016182876	niemonitorowana	NAT	zły	niezagrożona
849	RW600016182878	niemonitorowana	NAT	zły	niezagrożona
850	RW600016182889	monitorowana	SZCW	zły	zagrożona
851	RW600016182892	monitorowana	NAT	zły	zagrożona
852	RW600016182894	niemonitorowana	NAT	zły	niezagrożona
853	RW600016182898	niemonitorowana	NAT	zły	niezagrożona
854	RW600016183174	niemonitorowana	SZCW	zły	zagrożona
855	RW600016183176	niemonitorowana	NAT	zły	niezagrożona
856	RW600016183194	niemonitorowana	NAT	zły	niezagrożona
857	RW600016183196	niemonitorowana	NAT	zły	niezagrożona
858	RW600016183234	monitorowana	SZCW	zły	zagrożona
859	RW600016183236	niemonitorowana	NAT	zły	niezagrożona
860	RW6000161832392	niemonitorowana	NAT	zły	niezagrożona
861	RW6000161832889	niemonitorowana	NAT	zły	niezagrożona
862	RW6000161833726	niemonitorowana	NAT	zły	niezagrożona
863	RW6000161835689	niemonitorowana	NAT	zły	niezagrożona
864	RW600016183649	niemonitorowana	NAT	zły	niezagrożona
865	RW600016183672	niemonitorowana	NAT	zły	niezagrożona
866	RW600016183684	niemonitorowana	NAT	zły	niezagrożona
867	RW6000161836869	monitorowana	NAT	zły	zagrożona
868	RW6000161836872	niemonitorowana	NAT	zły	niezagrożona
869	RW600016183688	niemonitorowana	NAT	zły	niezagrożona
870	RW6000161836892	niemonitorowana	NAT	zły	niezagrożona
871	RW600016184154	niemonitorowana	NAT	zły	niezagrożona
872	RW600016184169	monitorowana	NAT	zły	niezagrożona
873	RW600016184189	niemonitorowana	NAT	zły	niezagrożona
874	RW60001618452	niemonitorowana	NAT	zły	zagrożona
875	RW60001618467	monitorowana	NAT	zły	zagrożona
876	RW6000161848239	monitorowana	NAT	zły	niezagrożona
877	RW600016184914	niemonitorowana	NAT	zły	niezagrożona
878	RW600016184929	monitorowana	NAT	zły	zagrożona
879	RW6000161849329	monitorowana	NAT	zły	zagrożona
880	RW6000161849349	niemonitorowana	NAT	zły	niezagrożona
881	RW60001618496	monitorowana	NAT	zły	zagrożona
882	RW6000161849729	niemonitorowana	NAT	zły	niezagrożona
883	RW60001618512	niemonitorowana	NAT	zły	niezagrożona
884	RW60001618524	monitorowana	NAT	zły	zagrożona
885	RW600016185269	monitorowana	NAT	zły	zagrożona
886	RW600016185272	niemonitorowana	NAT	zły	zagrożona
887	RW600016185274	niemonitorowana	NAT	zły	niezagrożona
888	RW60001618528	monitorowana	NAT	zły	zagrożona
889	RW600016185469	monitorowana	NAT	zły	zagrożona
890	RW600016185492	niemonitorowana	NAT	zły	niezagrożona
891	RW600016185632	monitorowana	NAT	zły	zagrożona

lp.	kod JCW	czy JCW jest monitorowana?	status JCWP	aktualny stan JCWP	ocena ryzyka nieosiągnięcia celów środowiskowych
892	RW6000161856849	monitorowana	SZCW	zły	zagrożona
893	RW6000161856869	monitorowana	SZCW	zły	zagrożona
894	RW60001618568812	niemonitorowana	NAT	zły	niezagrożona
895	RW60001618568814	niemonitorowana	NAT	zły	zagrożona
896	RW6000161856889	niemonitorowana	NAT	zły	zagrożona
897	RW600016185692	monitorowana	NAT	zły	zagrożona
898	RW6000161856969	monitorowana	NAT	zły	zagrożona
899	RW600016185747	monitorowana	NAT	zły	zagrożona
900	RW60001618598	niemonitorowana	NAT	zły	zagrożona
901	RW60001618634	niemonitorowana	NAT	zły	zagrożona
902	RW600016186352	niemonitorowana	NAT	zły	zagrożona
903	RW60001618636	niemonitorowana	NAT	zły	zagrożona
904	RW600016186392	niemonitorowana	NAT	zły	zagrożona
905	RW6000161866554	niemonitorowana	NAT	zły	niezagrożona
906	RW600016186672	niemonitorowana	NAT	zły	niezagrożona
907	RW600016186674	niemonitorowana	NAT	zły	niezagrożona
908	RW60001618672	niemonitorowana	NAT	zły	zagrożona
909	RW60001618692	monitorowana	NAT	zły	zagrożona
910	RW600016186949	niemonitorowana	NAT	zły	zagrożona
911	RW60001618726	niemonitorowana	SZCW	zły	zagrożona
912	RW600016187289	monitorowana	SZCW	zły	zagrożona
913	RW60001618736	niemonitorowana	NAT	zły	zagrożona
914	RW600016187389	monitorowana	NAT	zły	zagrożona
915	RW60001618752	monitorowana	NAT	zły	niezagrożona
916	RW600016187549	niemonitorowana	NAT	zły	zagrożona
917	RW6000161878129	monitorowana	SZCW	zły	zagrożona
918	RW600016187814	niemonitorowana	NAT	zły	niezagrożona
919	RW600017181369	monitorowana	NAT	zły	zagrożona
920	RW600017181389	niemonitorowana	NAT	zły	zagrożona
921	RW60001718149	monitorowana	NAT	zły	niezagrożona
922	RW600017181529	niemonitorowana	NAT	dobry	niezagrożona
923	RW600017181556	niemonitorowana	NAT	dobry	niezagrożona
924	RW6000171816192	monitorowana	NAT	dobry	niezagrożona
925	RW6000171816299	monitorowana	NAT	zły	zagrożona
926	RW60001718163689	monitorowana	NAT	dobry	niezagrożona
927	RW6000171816369	niemonitorowana	NAT	dobry	niezagrożona
928	RW600017181638	niemonitorowana	NAT	zły	zagrożona
929	RW600017181649	monitorowana	NAT	dobry	niezagrożona
930	RW6000171816529	monitorowana	NAT	zły	zagrożona
931	RW6000171816549	monitorowana	NAT	zły	zagrożona
932	RW6000171816554	niemonitorowana	NAT	zły	zagrożona
933	RW60001718172	niemonitorowana	NAT	dobry	niezagrożona
934	RW600017181734	niemonitorowana	NAT	zły	zagrożona
935	RW60001718176	niemonitorowana	NAT	dobry	niezagrożona
936	RW600017181789	monitorowana	NAT	zły	zagrożona
937	RW60001718187	monitorowana	NAT	zły	niezagrożona
938	RW6000171818893	monitorowana	SZCW	zły	zagrożona
939	RW6000171818898	niemonitorowana	NAT	zły	zagrożona
940	RW600017181894	niemonitorowana	NAT	zły	niezagrożona
941	RW60001718194	monitorowana	NAT	zły	zagrożona
942	RW60001718232	niemonitorowana	SZCW	zły	zagrożona
943	RW6000171829299	monitorowana	SZCW	zły	zagrożona
944	RW600017183112	niemonitorowana	NAT	zły	zagrożona
945	RW600017183114	niemonitorowana	NAT	zły	zagrożona
946	RW600017183129	monitorowana	SZCW	zły	zagrożona
947	RW600017183149	monitorowana	SZCW	zły	zagrożona
948	RW6000171831529	niemonitorowana	NAT	zły	zagrożona
949	RW6000171831549	monitorowana	NAT	zły	zagrożona
950	RW6000171831729	monitorowana	NAT	dobry	zagrożona
951	RW60001718317889	monitorowana	SZCW	zły	zagrożona
952	RW600017183192	niemonitorowana	NAT	zły	zagrożona
953	RW600017183198	monitorowana	SZCW	zły	zagrożona
954	RW6000171832189	niemonitorowana	SZCW	zły	zagrożona

lp.	kod JCW	czy JCW jest monitorowana?	status JCWP	aktualny stan JCWP	ocena ryzyka nieosiągnięcia celów środowiskowych
955	RW600017183229	monitorowana	SZCW	zły	zagrożona
956	RW600017183232	monitorowana	SZCW	zły	zagrożona
957	RW600017183238	monitorowana	NAT	zły	zagrożona
958	RW600017183249	monitorowana	NAT	zły	zagrożona
959	RW6000171832529	monitorowana	NAT	zły	zagrożona
960	RW600017183269	monitorowana	NAT	zły	zagrożona
961	RW600017183274	niemonitorowana	NAT	zły	zagrożona
962	RW600017183285	monitorowana	NAT	zły	zagrożona
963	RW6000171832929	niemonitorowana	NAT	zły	zagrożona
964	RW6000171832949	niemonitorowana	NAT	zły	zagrożona
965	RW60001718331229	monitorowana	NAT	zły	zagrożona
966	RW60001718331269	niemonitorowana	NAT	zły	niezagrożona
967	RW6000171833129	monitorowana	SZCW	zły	zagrożona
968	RW6000171833249	monitorowana	NAT	zły	zagrożona
969	RW6000171833289	monitorowana	NAT	zły	zagrożona
970	RW600017183344	niemonitorowana	SZCW	zły	zagrożona
971	RW6000171833492	niemonitorowana	NAT	zły	zagrożona
972	RW6000171833728	monitorowana	SZCW	zły	zagrożona
973	RW60001718337299	monitorowana	SZCW	zły	zagrożona
974	RW600017183386	niemonitorowana	NAT	dobry	niezagrożona
975	RW600017183549	niemonitorowana	NAT	zły	niezagrożona
976	RW600017183572	niemonitorowana	NAT	zły	zagrożona
977	RW600017183574	niemonitorowana	NAT	zły	zagrożona
978	RW60001718358	monitorowana	NAT	zły	niezagrożona
979	RW600017183669	niemonitorowana	NAT	zły	niezagrożona
980	RW6000171836839	monitorowana	NAT	zły	zagrożona
981	RW60001718389	monitorowana	NAT	zły	zagrożona
982	RW600017184129	monitorowana	NAT	zły	niezagrożona
983	RW6000171841329	niemonitorowana	SZCW	zły	zagrożona
984	RW600017184134	niemonitorowana	NAT	zły	zagrożona
985	RW600017184136	niemonitorowana	NAT	dobry	niezagrożona
986	RW600017184138	niemonitorowana	NAT	zły	zagrożona
987	RW600017184152	niemonitorowana	NAT	zły	zagrożona
988	RW6000171841929	niemonitorowana	NAT	zły	zagrożona
989	RW6000171841949	monitorowana	NAT	zły	zagrożona
990	RW60001718429	monitorowana	SZCW	zły	zagrożona
991	RW600017184312	niemonitorowana	NAT	zły	zagrożona
992	RW600017184314	niemonitorowana	NAT	zły	zagrożona
993	RW600017184316	niemonitorowana	NAT	zły	zagrożona
994	RW600017184318	niemonitorowana	NAT	zły	zagrożona
995	RW600017184329	monitorowana	NAT	zły	zagrożona
996	RW600017184332	monitorowana	NAT	dobry	niezagrożona
997	RW600017184349	monitorowana	NAT	zły	zagrożona
998	RW6000171843529	monitorowana	NAT	zły	zagrożona
999	RW600017184354	niemonitorowana	NAT	zły	zagrożona
1000	RW600017184356	niemonitorowana	NAT	dobry	niezagrożona
1001	RW600017184389	monitorowana	NAT	dobry	niezagrożona
1002	RW600017184392	niemonitorowana	NAT	zły	zagrożona
1003	RW600017184396	niemonitorowana	NAT	zły	niezagrożona
1004	RW600017184429	monitorowana	SZCW	zły	zagrożona
1005	RW60001718444	niemonitorowana	NAT	zły	zagrożona
1006	RW60001718456	monitorowana	SZCW	zły	zagrożona
1007	RW60001718474	monitorowana	NAT	zły	zagrożona
1008	RW600017184829	monitorowana	NAT	zły	zagrożona
1009	RW6000171849129	niemonitorowana	NAT	zły	niezagrożona
1010	RW600017184936	niemonitorowana	NAT	zły	niezagrożona
1011	RW600017184949	monitorowana	SZCW	zły	zagrożona
1012	RW600017184954	monitorowana	NAT	dobry	niezagrożona
1013	RW600017184974	niemonitorowana	NAT	zły	niezagrożona
1014	RW600017184989	niemonitorowana	NAT	zły	niezagrożona
1015	RW600017184992	niemonitorowana	NAT	dobry	niezagrożona
1016	RW600017184994	niemonitorowana	NAT	zły	niezagrożona
1017	RW60001718532	niemonitorowana	NAT	zły	niezagrożona

lp.	kod JCW	czy JCW jest monitorowana?	status JCWP	aktualny stan JCWP	ocena ryzyka nieosiągnięcia celów środowiskowych
1018	RW60001718534	monitorowana	NAT	zły	zagrożona
1019	RW60001718536	niemonitorowana	NAT	zły	niezagrożona
1020	RW600017185484	niemonitorowana	NAT	zły	niezagrożona
1021	RW600017185489	monitorowana	SZCW	zły	zagrożona
1022	RW600017185529	monitorowana	SZCW	zły	zagrożona
1023	RW600017185532	monitorowana	NAT	zły	zagrożona
1024	RW600017185549	monitorowana	NAT	zły	zagrożona
1025	RW600017185552	niemonitorowana	NAT	zły	niezagrożona
1026	RW60001718556	niemonitorowana	NAT	zły	niezagrożona
1027	RW600017185572	niemonitorowana	NAT	zły	niezagrożona
1028	RW600017185589	monitorowana	SZCW	zły	zagrożona
1029	RW600017185629	monitorowana	SZCW	zły	zagrożona
1030	RW600017185652	monitorowana	NAT	zły	zagrożona
1031	RW600017185654	niemonitorowana	NAT	zły	niezagrożona
1032	RW600017185694	monitorowana	SZCW	zły	zagrożona
1033	RW600017185729	monitorowana	NAT	zły	zagrożona
1034	RW60001718576	monitorowana	SZCW	zły	zagrożona
1035	RW60001718578	monitorowana	SZCW	dobry	niezagrożona
1036	RW600017185899	monitorowana	NAT	zły	niezagrożona
1037	RW60001718594	niemonitorowana	NAT	dobry	niezagrożona
1038	RW600017185952	niemonitorowana	NAT	dobry	niezagrożona
1039	RW600017185956	niemonitorowana	NAT	dobry	niezagrożona
1040	RW600017185969	monitorowana	NAT	dobry	niezagrożona
1041	RW600017186354	niemonitorowana	NAT	zły	niezagrożona
1042	RW600017186532	niemonitorowana	NAT	dobry	niezagrożona
1043	RW60001718654	niemonitorowana	NAT	zły	niezagrożona
1044	RW60001718656	monitorowana	NAT	zły	niezagrożona
1045	RW6000171865849	monitorowana	NAT	zły	zagrożona
1046	RW6000171866552	niemonitorowana	NAT	zły	niezagrożona
1047	RW600017186658	niemonitorowana	NAT	zły	niezagrożona
1048	RW600017186676	niemonitorowana	NAT	dobry	niezagrożona
1049	RW60001718689	monitorowana	NAT	zły	niezagrożona
1050	RW600017187132	niemonitorowana	NAT	dobry	niezagrożona
1051	RW600017187149	monitorowana	SZCW	zły	zagrożona
1052	RW600017187312	niemonitorowana	NAT	zły	niezagrożona
1053	RW600017187329	niemonitorowana	NAT	dobry	niezagrożona
1054	RW60001718734	monitorowana	NAT	zły	zagrożona
1055	RW600017187532	niemonitorowana	NAT	dobry	niezagrożona
1056	RW600017187569	niemonitorowana	NAT	dobry	niezagrożona
1057	RW60001718774	niemonitorowana	NAT	dobry	niezagrożona
1058	RW60001718776	niemonitorowana	NAT	dobry	niezagrożona
1059	RW600017187829	monitorowana	SZCW	zły	zagrożona
1060	RW6000171878322	monitorowana	SZCW	zły	zagrożona
1061	RW6000171878529	monitorowana	NAT	zły	zagrożona
1062	RW600017187869	niemonitorowana	NAT	dobry	niezagrożona
1063	RW6000171878722	monitorowana	NAT	zły	zagrożona
1064	RW6000171878724	niemonitorowana	NAT	dobry	niezagrożona
1065	RW6000171878726	niemonitorowana	NAT	dobry	niezagrożona
1066	RW6000171878772	niemonitorowana	NAT	dobry	niezagrożona
1067	RW600017187878	niemonitorowana	NAT	dobry	niezagrożona
1068	RW6000171878792	niemonitorowana	NAT	dobry	niezagrożona
1069	RW6000171878794	niemonitorowana	NAT	dobry	niezagrożona
1070	RW6000171878796	niemonitorowana	NAT	dobry	niezagrożona
1071	RW6000171878798	niemonitorowana	NAT	dobry	niezagrożona
1072	RW600017187892	niemonitorowana	NAT	dobry	niezagrożona
1073	RW6000171878989	niemonitorowana	NAT	dobry	niezagrożona
1074	RW60001718792	niemonitorowana	NAT	dobry	niezagrożona
1075	RW6000171881189	monitorowana	NAT	zły	zagrożona
1076	RW6000171881192	niemonitorowana	SZCW	zły	zagrożona
1077	RW600017188129	monitorowana	NAT	zły	zagrożona
1078	RW600017188152	niemonitorowana	NAT	zły	niezagrożona
1079	RW6000171881729	niemonitorowana	NAT	zły	niezagrożona
1080	RW60001718817472	niemonitorowana	NAT	zły	niezagrożona

lp.	kod JCW	czy JCW jest monitorowana?	status JCWP	aktualny stan JCWP	ocena ryzyka nieosiągnięcia celów środowiskowych
1081	RW60001718817474	niemonitorowana	NAT	dobry	niezagrożona
1082	RW6000171881748	niemonitorowana	NAT	zły	niezagrożona
1083	RW6000171881782	niemonitorowana	NAT	zły	niezagrożona
1084	RW60001718817869	niemonitorowana	NAT	zły	niezagrożona
1085	RW6000171881788	niemonitorowana	NAT	zły	niezagrożona
1086	RW60001718817949	niemonitorowana	NAT	zły	niezagrożona
1087	RW60001718817989	niemonitorowana	NAT	zły	niezagrożona
1088	RW6000171881912	niemonitorowana	SZCW	zły	niezagrożona
1089	RW60001718819329	niemonitorowana	NAT	zły	niezagrożona
1090	RW6000171881952	niemonitorowana	NAT	zły	niezagrożona
1091	RW6000171881969	niemonitorowana	SZCW	zły	zagrożona
1092	RW600017188198	niemonitorowana	NAT	zły	niezagrożona
1093	RW6000171881994	niemonitorowana	NAT	zły	niezagrożona
1094	RW6000171883149	monitorowana	NAT	zły	zagrożona
1095	RW6000171883172	niemonitorowana	NAT	zły	niezagrożona
1096	RW600017188318	niemonitorowana	NAT	zły	niezagrożona
1097	RW6000171883549	niemonitorowana	NAT	zły	niezagrożona
1098	RW6000171883669	niemonitorowana	NAT	zły	niezagrożona
1099	RW6000171883689	niemonitorowana	NAT	zły	niezagrożona
1100	RW600017188529	monitorowana	NAT	zły	zagrożona
1101	RW600017188769	monitorowana	NAT	zły	zagrożona
1102	RW600017188922	monitorowana	SZCW	dobry	zagrożona
1103	RW600017188924	niemonitorowana	NAT	dobry	niezagrożona
1104	RW600017188926	niemonitorowana	NAT	dobry	niezagrożona
1105	RW600017188928	niemonitorowana	NAT	dobry	niezagrożona
1106	RW600017188932	niemonitorowana	SCW	zły	zagrożona
1107	RW600017188949	niemonitorowana	NAT	dobry	niezagrożona
1108	RW600017188969	niemonitorowana	NAT	dobry	niezagrożona
1109	RW60001718929	monitorowana	SZCW	zły	zagrożona
1110	RW600017189619	monitorowana	SZCW	zły	niezagrożona
1111	RW600017189632	niemonitorowana	NAT	dobry	niezagrożona
1112	RW600017189634	monitorowana	NAT	zły	zagrożona
1113	RW600017189649	monitorowana	NAT	zły	zagrożona
1114	RW600017189669	monitorowana	NAT	zły	zagrożona
1115	RW600017189686	monitorowana	SZCW	zły	niezagrożona
1116	RW6000181883949	monitorowana	NAT	zły	zagrożona
1117	RW6000181884329	niemonitorowana	SZCW	zły	zagrożona
1118	RW600018188436	niemonitorowana	NAT	dobry	niezagrożona
1119	RW600018188438	niemonitorowana	NAT	dobry	niezagrożona
1120	RW600018188449	monitorowana	NAT	zły	niezagrożona
1121	RW60001818846	niemonitorowana	SZCW	zły	zagrożona
1122	RW600018188472	niemonitorowana	NAT	dobry	niezagrożona
1123	RW6000181884819	niemonitorowana	NAT	dobry	niezagrożona
1124	RW6000181884892	niemonitorowana	NAT	dobry	niezagrożona
1125	RW6000181884894	niemonitorowana	NAT	dobry	niezagrożona
1126	RW6000181884896	niemonitorowana	NAT	dobry	niezagrożona
1127	RW600018188546	monitorowana	NAT	zły	zagrożona
1128	RW600018188549	monitorowana	NAT	zły	zagrożona
1129	RW6000181886174	niemonitorowana	NAT	dobry	niezagrożona
1130	RW6000181886189	niemonitorowana	NAT	dobry	niezagrożona
1131	RW6000181886249	niemonitorowana	NAT	zły	niezagrożona
1132	RW6000181886269	niemonitorowana	NAT	zły	niezagrożona
1133	RW6000181886272	niemonitorowana	NAT	zły	niezagrożona
1134	RW6000181886289	niemonitorowana	NAT	zły	niezagrożona
1135	RW6000181886292	niemonitorowana	NAT	dobry	niezagrożona
1136	RW600018188632	niemonitorowana	NAT	zły	niezagrożona
1137	RW60001818864459	monitorowana	NAT	zły	zagrożona
1138	RW6000181886446	niemonitorowana	NAT	dobry	niezagrożona
1139	RW600018188649	monitorowana	NAT	zły	zagrożona
1140	RW6000181886529	monitorowana	NAT	dobry	niezagrożona
1141	RW6000181886549	monitorowana	NAT	dobry	niezagrożona
1142	RW600018188655132	niemonitorowana	NAT	dobry	niezagrożona
1143	RW600018188655172	niemonitorowana	NAT	dobry	niezagrożona

lp.	kod JCW	czy JCW jest monitorowana?	status JCWP	aktualny stan JCWP	ocena ryzyka nieosiągnięcia celów środowiskowych
1144	RW6000181886552	niemonitorowana	NAT	dobry	niezagrożona
1145	RW6000181886554	niemonitorowana	NAT	dobry	niezagrożona
1146	RW6000181886569	niemonitorowana	NAT	dobry	niezagrożona
1147	RW6000181886586	niemonitorowana	NAT	dobry	niezagrożona
1148	RW60001818865949	niemonitorowana	NAT	dobry	niezagrożona
1149	RW60001818866871	monitorowana	NAT	zły	zagrożona
1150	RW60001818866872	niemonitorowana	NAT	zły	niezagrożona
1151	RW60001818866874	niemonitorowana	NAT	zły	niezagrożona
1152	RW60001818866876	niemonitorowana	NAT	dobry	niezagrożona
1153	RW60001818866878	niemonitorowana	NAT	dobry	niezagrożona
1154	RW60001818866889	monitorowana	NAT	zły	niezagrożona
1155	RW60001818866896	niemonitorowana	NAT	dobry	niezagrożona
1156	RW600018188682	monitorowana	NAT	zły	zagrożona
1157	RW6000181886872	niemonitorowana	NAT	dobry	niezagrożona
1158	RW6000181886874	niemonitorowana	NAT	dobry	niezagrożona
1159	RW6000181886889	niemonitorowana	NAT	dobry	niezagrożona
1160	RW600018188692	monitorowana	NAT	dobry	niezagrożona
1161	RW600018188694	niemonitorowana	NAT	zły	niezagrożona
1162	RW600018188729	monitorowana	SZCW	zły	niezagrożona
1163	RW600018188732	niemonitorowana	SZCW	zły	zagrożona
1164	RW600018188734	niemonitorowana	SZCW	zły	zagrożona
1165	RW6000181887369	monitorowana	NAT	zły	zagrożona
1166	RW6000181887389	niemonitorowana	NAT	dobry	niezagrożona
1167	RW600018188788	niemonitorowana	NAT	zły	niezagrożona
1168	RW60001818885112	niemonitorowana	SZCW	zły	zagrożona
1169	RW60001818885169	niemonitorowana	NAT	zły	niezagrożona
1170	RW60001818885189	niemonitorowana	NAT	zły	niezagrożona
1171	RW6000181888529	monitorowana	NAT	zły	zagrożona
1172	RW6000181888532	niemonitorowana	NAT	dobry	niezagrożona
1173	RW60001818885352	niemonitorowana	NAT	dobry	niezagrożona
1174	RW6000181888538	niemonitorowana	NAT	zły	niezagrożona
1175	RW600018188854	niemonitorowana	NAT	zły	niezagrożona
1176	RW60001818885552	niemonitorowana	NAT	zły	niezagrożona
1177	RW6000181888562	niemonitorowana	NAT	zły	niezagrożona
1178	RW6000181888564	niemonitorowana	NAT	zły	niezagrożona
1179	RW60001818885669	niemonitorowana	NAT	zły	niezagrożona
1180	RW6000181888589	monitorowana	NAT	zły	zagrożona
1181	RW60001818885932	niemonitorowana	NAT	zły	niezagrożona
1182	RW60001818885934	niemonitorowana	NAT	dobry	niezagrożona
1183	RW60001818885936	niemonitorowana	NAT	zły	niezagrożona
1184	RW6000181888684	niemonitorowana	NAT	dobry	niezagrożona
1185	RW600018188869	monitorowana	NAT	zły	zagrożona
1186	RW6000181888729	monitorowana	NAT	zły	zagrożona
1187	RW6000181888749	niemonitorowana	NAT	zły	niezagrożona
1188	RW6000181888769	niemonitorowana	NAT	zły	niezagrożona
1189	RW60001818887829	niemonitorowana	NAT	dobry	niezagrożona
1190	RW60001818887889	niemonitorowana	NAT	zły	niezagrożona
1191	RW6000181888896	niemonitorowana	NAT	zły	niezagrożona
1192	RW6000181888929	niemonitorowana	NAT	zły	niezagrożona
1193	RW6000181888949	niemonitorowana	NAT	zły	niezagrożona
1194	RW600018188982	monitorowana	NAT	zły	zagrożona
1195	RW6000181889849	niemonitorowana	NAT	zły	niezagrożona
1196	RW6000181889869	niemonitorowana	NAT	zły	niezagrożona
1197	RW600018188988	niemonitorowana	NAT	zły	niezagrożona
1198	RW60001918133	monitorowana	SZCW	zły	zagrożona
1199	RW600019181359	monitorowana	SZCW	zły	zagrożona
1200	RW60001918153	monitorowana	NAT	dobry	niezagrożona
1201	RW600019181599	monitorowana	NAT	zły	niezagrożona
1202	RW600019181633	niemonitorowana	NAT	dobry	niezagrożona
1203	RW600019181657	niemonitorowana	NAT	dobry	niezagrożona
1204	RW60001918169	monitorowana	NAT	zły	zagrożona
1205	RW60001918171	monitorowana	NAT	zły	zagrożona
1206	RW600019181759	monitorowana	NAT	dobry	niezagrożona

lp.	kod JCW	czy JCW jest monitorowana?	status JCWP	aktualny stan JCWP	ocena ryzyka nieosiągnięcia celów środowiskowych
1207	RW600019181779	niemonitorowana	NAT	dobry	niezagrożona
1208	RW600019181899	monitorowana	NAT	dobry	niezagrożona
1209	RW600019181999	monitorowana	NAT	dobry	niezagrożona
1210	RW6000191825	monitorowana	SZCW	zły	zagrożona
1211	RW600019182873	monitorowana	NAT	zły	zagrożona
1212	RW600019182899	monitorowana	NAT	zły	zagrożona
1213	RW60001918299	monitorowana	SZCW	zły	zagrożona
1214	RW600019183119	monitorowana	NAT	zły	zagrożona
1215	RW600019183159	monitorowana	NAT	zły	zagrożona
1216	RW600019183197	monitorowana	SZCW	dobry	niezagrożona
1217	RW600019183199	monitorowana	SZCW	zły	zagrożona
1218	RW6000191836899	niemonitorowana	NAT	dobry	zagrożona
1219	RW600019184311	monitorowana	SZCW	dobry	niezagrożona
1220	RW600019184359	monitorowana	SZCW	dobry	niezagrożona
1221	RW600019184399	monitorowana	NAT	zły	niezagrożona
1222	RW60001918479	monitorowana	SZCW	zły	zagrożona
1223	RW600019184933	monitorowana	SZCW	zły	zagrożona
1224	RW600019184999	monitorowana	NAT	zły	zagrożona
1225	RW60001918525	monitorowana	SZCW	zły	zagrożona
1226	RW60001918529	monitorowana	NAT	zły	zagrożona
1227	RW600019185687	niemonitorowana	SZCW	dobry	zagrożona
1228	RW6000191856899	monitorowana	SZCW	zły	zagrożona
1229	RW6000191878729	monitorowana	NAT	zły	niezagrożona
1230	RW6000201831789	niemonitorowana	SZCW	zły	zagrożona
1231	RW600020183235	niemonitorowana	SZCW	zły	zagrożona
1232	RW600020183271	monitorowana	SZCW	zły	zagrożona
1233	RW600020183275	monitorowana	SZCW	zły	zagrożona
1234	RW600020185499	monitorowana	SZCW	zły	zagrożona
1235	RW600020185749	monitorowana	NAT	zły	zagrożona
1236	RW60002018729	monitorowana	SZCW	zły	zagrożona
1237	RW600020188151	monitorowana	SZCW	zły	niezagrożona
1238	RW60002018817999	monitorowana	SZCW	zły	zagrożona
1239	RW6000201881991	niemonitorowana	SZCW	zły	zagrożona
1240	RW6000201882912	niemonitorowana	SZCW	zły	zagrożona
1241	RW600020188479	monitorowana	SZCW	zły	zagrożona
1242	RW6000201884899	monitorowana	NAT	zły	niezagrożona
1243	RW6000201886299	monitorowana	NAT	zły	zagrożona
1244	RW60002018865511	monitorowana	SZCW	dobry	zagrożona
1245	RW6000201886589	monitorowana	NAT	dobry	zagrożona
1246	RW6000201886599	monitorowana	SZCW	dobry	zagrożona
1247	RW60002018866899	monitorowana	NAT	dobry	niezagrożona
1248	RW600020188669	monitorowana	SZCW	zły	niezagrożona
1249	RW6000201886899	monitorowana	NAT	zły	zagrożona
1250	RW6000201886990	monitorowana	NAT	zły	zagrożona
1251	RW6000201886999	monitorowana	SZCW	dobry	zagrożona
1252	RW6000201888533	monitorowana	NAT	zły	niezagrożona
1253	RW6000201888569	niemonitorowana	NAT	dobry	niezagrożona
1254	RW600020188857	niemonitorowana	NAT	dobry	niezagrożona
1255	RW600020188879	monitorowana	NAT	dobry	zagrożona
1256	RW6000201888899	monitorowana	NAT	dobry	zagrożona
1257	RW600020188929	monitorowana	SZCW	dobry	niezagrożona
1258	RW600021183311	niemonitorowana	SZCW	zły	niezagrożona
1259	RW600021183511	niemonitorowana	SZCW	zły	niezagrożona
1260	RW600021183519	monitorowana	SZCW	zły	zagrożona
1261	RW60002118399	monitorowana	SZCW	zły	zagrożona
1262	RW60002118519	monitorowana	SZCW	zły	zagrożona
1263	RW60002118539	niemonitorowana	SZCW	zły	zagrożona
1264	RW600021185539	niemonitorowana	SZCW	zły	zagrożona
1265	RW60002118573	monitorowana	SZCW	zły	zagrożona
1266	RW60002118579	monitorowana	SZCW	zły	zagrożona
1267	RW600021185933	niemonitorowana	SZCW	zły	zagrożona
1268	RW600021185991	monitorowana	SZCW	zły	zagrożona
1269	RW600021185999	monitorowana	SZCW	zły	zagrożona

lp.	kod JCW	czy JCW jest monitorowana?	status JCWP	aktualny stan JCWP	ocena ryzyka nieosiągnięcia celów środowiskowych
1270	RW60002118719	monitorowana	SZCW	zły	zagrożona
1271	RW60002118737	monitorowana	SZCW	zły	zagrożona
1272	RW60002118759	monitorowana	SZCW	zły	zagrożona
1273	RW60002118779	monitorowana	SZCW	zły	zagrożona
1274	RW60002118799	monitorowana	SZCW	zły	niezagrożona
1275	RW600021188739	monitorowana	SZCW	zły	zagrożona
1276	RW60002118877	monitorowana	SZCW	zły	niezagrożona
1277	RW60002118879	monitorowana	SZCW	zły	zagrożona
1278	RW600021188931	monitorowana	SZCW	zły	zagrożona
1279	RW600021188971	monitorowana	SZCW	zły	zagrożona
1280	RW600021188979	niemonitorowana	SZCW	zły	zagrożona
1281	RW60002118899	monitorowana	SZCW	zły	zagrożona
1282	RW6000211899	monitorowana	SZCW	zły	zagrożona
1283	RW600023181572	monitorowana	SZCW	zły	zagrożona
1284	RW600023181589	monitorowana	SZCW	zły	zagrożona
1285	RW600023182149	niemonitorowana	SZCW	zły	zagrożona
1286	RW60002318236	niemonitorowana	NAT	zły	zagrożona
1287	RW60002318269	monitorowana	SZCW	zły	zagrożona
1288	RW6000231832782	niemonitorowana	NAT	dobry	niezagrożona
1289	RW6000231832892	niemonitorowana	NAT	dobry	niezagrożona
1290	RW60002318332929	niemonitorowana	SZCW	zły	niezagrożona
1291	RW6000231833439	niemonitorowana	NAT	dobry	niezagrożona
1292	RW600023183346	niemonitorowana	NAT	dobry	niezagrożona
1293	RW600023183348	niemonitorowana	NAT	dobry	niezagrożona
1294	RW600023183389	monitorowana	SZCW	zły	zagrożona
1295	RW60002318345299	monitorowana	SZCW	zły	zagrożona
1296	RW600023183512	monitorowana	SZCW	zły	zagrożona
1297	RW600023183529	monitorowana	NAT	zły	zagrożona
1298	RW6000231835329	monitorowana	NAT	zły	zagrożona
1299	RW6000231835669	monitorowana	SZCW	zły	zagrożona
1300	RW6000231835672	niemonitorowana	NAT	dobry	niezagrożona
1301	RW600023183632	niemonitorowana	NAT	dobry	niezagrożona
1302	RW600023183679	monitorowana	SZCW	zły	zagrożona
1303	RW60002318392	niemonitorowana	NAT	dobry	niezagrożona
1304	RW60002318414	monitorowana	SZCW	zły	zagrożona
1305	RW60002318424	monitorowana	NAT	dobry	niezagrożona
1306	RW600023184369	niemonitorowana	NAT	dobry	niezagrożona
1307	RW600023184469	niemonitorowana	NAT	dobry	niezagrożona
1308	RW60002318454	niemonitorowana	SZCW	zły	zagrożona
1309	RW600023184689	monitorowana	NAT	dobry	niezagrożona
1310	RW600023184956	niemonitorowana	NAT	zły	zagrożona
1311	RW600023184996	niemonitorowana	NAT	dobry	niezagrożona
1312	RW600023185649	monitorowana	NAT	zły	zagrożona
1313	RW600023185658	niemonitorowana	NAT	dobry	niezagrożona
1314	RW600023185674	niemonitorowana	SZCW	zły	zagrożona
1315	RW600023186389	niemonitorowana	NAT	dobry	zagrożona
1316	RW600023186589	monitorowana	NAT	zły	zagrożona
1317	RW600023186656	niemonitorowana	NAT	dobry	niezagrożona
1318	RW60002318666	niemonitorowana	NAT	dobry	niezagrożona
1319	RW6000231871299	monitorowana	NAT	zły	zagrożona
1320	RW60002318769	monitorowana	SZCW	zły	niezagrożona
1321	RW60002318772	niemonitorowana	NAT	dobry	niezagrożona
1322	RW6000231878728	niemonitorowana	NAT	zły	zagrożona
1323	RW6000231883589	niemonitorowana	NAT	dobry	niezagrożona
1324	RW6000231883694	niemonitorowana	NAT	zły	zagrożona
1325	RW600023188372	niemonitorowana	NAT	zły	zagrożona
1326	RW600023188392	niemonitorowana	NAT	zły	zagrożona
1327	RW600023188512	niemonitorowana	NAT	dobry	niezagrożona
1328	RW600023188532	niemonitorowana	NAT	zły	zagrożona
1329	RW600023188569	monitorowana	NAT	zły	zagrożona
1330	RW600023188589	monitorowana	NAT	zły	zagrożona
1331	RW6000231888969	monitorowana	NAT	zły	niezagrożona
1332	RW600023188972	niemonitorowana	SCW	zły	niezagrożona

lp.	kod JCW	czy JCW jest monitorowana?	status JCWP	aktualny stan JCWP	ocena ryzyka nieosiągnięcia celów środowiskowych
1333	RW600023188974	monitorowana	SZCW	zły	zagrożona
1334	RW60002318942	niemonitorowana	NAT	zły	zagrożona
1335	RW60002318944	monitorowana	NAT	zły	niezagrożona
1336	RW600023189652	niemonitorowana	SCW	zły	zagrożona
1337	RW600023189688	niemonitorowana	SCW	zły	zagrożona
1338	RW6000241832899	monitorowana	SZCW	zły	zagrożona
1339	RW600024183299	monitorowana	SZCW	zły	zagrożona
1340	RW6000241833299	monitorowana	NAT	zły	zagrożona
1341	RW6000241833499	monitorowana	NAT	zły	zagrożona
1342	RW600024183569	monitorowana	SZCW	zły	zagrożona
1343	RW60002418369	monitorowana	SZCW	zły	zagrożona
1344	RW60002418449	monitorowana	SZCW	zły	zagrożona
1345	RW600024186531	monitorowana	SZCW	zły	zagrożona
1346	RW600024186675	monitorowana	SZCW	zły	zagrożona
1347	RW60002418699	monitorowana	SZCW	zły	zagrożona
1348	RW6000241878799	monitorowana	NAT	zły	zagrożona
1349	RW6000241878939	monitorowana	NAT	zły	zagrożona
1350	RW600024188351	monitorowana	SZCW	zły	zagrożona
1351	RW6000241883699	monitorowana	SZCW	zły	zagrożona
1352	RW600024188379	monitorowana	SZCW	zły	zagrożona
1353	RW60002418849	monitorowana	SZCW	zły	zagrożona
1354	RW600024188519	monitorowana	SZCW	zły	zagrożona
1355	RW60002418859	monitorowana	SZCW	zły	zagrożona
1356	RW600024188789	monitorowana	NAT	zły	niezagrożona
1357	RW600024188899	monitorowana	NAT	zły	niezagrożona
1358	RW600024189633	niemonitorowana	SZCW	zły	zagrożona
1359	RW600024189689	niemonitorowana	SZCW	zły	zagrożona
1360	RW60002418969	monitorowana	NAT	zły	zagrożona
1361	RW600025183383	niemonitorowana	NAT	zły	zagrożona
1362	RW600025183459	niemonitorowana	SZCW	zły	zagrożona
1363	RW600025183616	niemonitorowana	NAT	zły	zagrożona
1364	RW600025185669	monitorowana	SZCW	zły	zagrożona
1365	RW60002518567299	monitorowana	NAT	zły	zagrożona
1366	RW6000251857489	monitorowana	NAT	zły	zagrożona
1367	RW600025185925	monitorowana	NAT	zły	zagrożona
1368	RW600025186339	niemonitorowana	NAT	zły	zagrożona
1369	RW60002518649	monitorowana	NAT	zły	zagrożona
1370	RW6000251865299	monitorowana	NAT	zły	zagrożona
1371	RW6000251866539	monitorowana	NAT	zły	zagrożona
1372	RW600025186699	monitorowana	SZCW	zły	zagrożona
1373	RW600025187249	monitorowana	SZCW	zły	zagrożona
1374	RW600025187499	monitorowana	NAT	zły	zagrożona
1375	RW600025187789	niemonitorowana	NAT	zły	zagrożona
1376	RW6000251878719	monitorowana	NAT	zły	zagrożona
1377	RW6000251878759	niemonitorowana	NAT	dobry	niezagrożona
1378	RW600025187889	monitorowana	NAT	zły	zagrożona
1379	RW60002518789529	niemonitorowana	NAT	dobry	niezagrożona
1380	RW600025188149	monitorowana	NAT	zły	zagrożona
1381	RW6000251881745	niemonitorowana	NAT	zły	niezagrożona
1382	RW600025188299	monitorowana	SZCW	zły	zagrożona
1383	RW600025188339	niemonitorowana	SZCW	zły	zagrożona
1384	RW60002518836779	monitorowana	SZCW	zły	zagrożona
1385	RW600025188487	monitorowana	NAT	zły	zagrożona
1386	RW6000251886139	monitorowana	NAT	dobry	niezagrożona
1387	RW60002518861729	niemonitorowana	NAT	zły	zagrożona
1388	RW6000251886245	niemonitorowana	NAT	dobry	niezagrożona
1389	RW6000251886583	niemonitorowana	NAT	dobry	niezagrożona
1390	RW6000251886592	monitorowana	NAT	dobry	niezagrożona
1391	RW6000251886669	monitorowana	NAT	dobry	niezagrożona
1392	RW60002518866869	niemonitorowana	NAT	dobry	niezagrożona
1393	RW600025188668849	monitorowana	NAT	zły	zagrożona
1394	RW600025188668929	niemonitorowana	NAT	dobry	niezagrożona
1395	RW60002518868679	monitorowana	NAT	zły	zagrożona

lp.	kod JCW	czy JCW jest monitorowana?	status JCWP	aktualny stan JCWP	ocena ryzyka nieosiągnięcia celów środowiskowych
1396	RW6000251888513	monitorowana	NAT	zły	zagrożona
1397	RW6000251888537	niemonitorowana	NAT	dobry	niezagrożona
1398	RW6000251888629	niemonitorowana	NAT	dobry	niezagrożona
1399	RW6000251888789	monitorowana	NAT	dobry	niezagrożona
1400	RW6000251888893	monitorowana	NAT	zły	zagrożona
1401	RW600025189629	monitorowana	NAT	dobry	zagrożona
1402	RW600061811529	monitorowana	NAT	zły	zagrożona
1403	RW600061811549	niemonitorowana	NAT	zły	zagrożona
1404	RW60006181189	monitorowana	NAT	zły	niezagrożona
1405	RW600061811949	niemonitorowana	NAT	zły	zagrożona
1406	RW6000618132	monitorowana	SCW	zły	zagrożona
region wodny Dolnej Odry i Przymorza Zachodniego					
1407	RW6000017569	monitorowana	SCW	dobry	niezagrożona
1408	RW60000191259	niemonitorowana	NAT	zły	zagrożona
1409	RW60000191272	niemonitorowana	NAT	zły	zagrożona
1410	RW600001912749	niemonitorowana	SCW	dobry	niezagrożona
1411	RW60000191276	niemonitorowana	NAT	zły	zagrożona
1412	RW600001912789	niemonitorowana	NAT	zły	zagrożona
1413	RW60000191289	niemonitorowana	SZCW	dobry	niezagrożona
1414	RW600001912944	niemonitorowana	SCW	dobry	zagrożona
1415	RW60000191296	niemonitorowana	NAT	zły	zagrożona
1416	RW60000191729	niemonitorowana	SCW	dobry	zagrożona
1417	RW600001936	niemonitorowana	NAT	zły	zagrożona
1418	RW600001976544	niemonitorowana	SCW	dobry	niezagrożona
1419	RW60000197669	monitorowana	SCW	zły	zagrożona
1420	RW6000019774	niemonitorowana	SCW	dobry	niezagrożona
1421	RW6000019776	niemonitorowana	SCW	dobry	niezagrożona
1422	RW6000019778	niemonitorowana	SCW	dobry	niezagrożona
1423	RW60000198589	niemonitorowana	SCW	dobry	niezagrożona
1424	RW60000199529	niemonitorowana	SCW	dobry	niezagrożona
1425	RW6000019954	niemonitorowana	SCW	dobry	niezagrożona
1426	RW6000019964	niemonitorowana	SCW	dobry	niezagrożona
1427	RW6000019966	niemonitorowana	SCW	dobry	niezagrożona
1428	RW6000019968	niemonitorowana	SCW	dobry	niezagrożona
1429	RW600003156	niemonitorowana	SCW	dobry	niezagrożona
1430	RW60000317929	niemonitorowana	SCW	zły	zagrożona
1431	RW60000416129	niemonitorowana	SCW	dobry	niezagrożona
1432	RW600004169	niemonitorowana	SCW	dobry	niezagrożona
1433	RW6000042759	niemonitorowana	SZCW	dobry	niezagrożona
1434	RW600004296	niemonitorowana	SCW	dobry	niezagrożona
1435	RW6000044855	niemonitorowana	SZCW	dobry	niezagrożona
1436	RW60000456149	monitorowana	SZCW	zły	zagrożona
1437	RW600004569	niemonitorowana	NAT	zły	zagrożona
1438	RW600004589	niemonitorowana	SCW	dobry	niezagrożona
1439	RW6000046876	niemonitorowana	SCW	dobry	niezagrożona
1440	RW6000047149	monitorowana	NAT	zły	zagrożona
1441	RW600016193129	niemonitorowana	NAT	zły	zagrożona
1442	RW600016193276	niemonitorowana	NAT	zły	zagrożona
1443	RW600016193299	monitorowana	SZCW	zły	zagrożona
1444	RW60001619389	niemonitorowana	NAT	zły	zagrożona
1445	RW60001619729	niemonitorowana	NAT	zły	zagrożona
1446	RW600016197652	niemonitorowana	NAT	zły	zagrożona
1447	RW6000161976549	niemonitorowana	NAT	zły	zagrożona
1448	RW6000161976569	monitorowana	SZCW	zły	zagrożona
1449	RW600016197665	monitorowana	NAT	zły	zagrożona
1450	RW60001619766722	niemonitorowana	NAT	zły	zagrożona
1451	RW60001619766724	niemonitorowana	NAT	zły	zagrożona
1452	RW60001619849	monitorowana	SZCW	zły	zagrożona
1453	RW60001619852	niemonitorowana	NAT	zły	zagrożona
1454	RW600016198549	monitorowana	SZCW	zły	niezagrożona
1455	RW60001619856	niemonitorowana	SZCW	dobry	niezagrożona
1456	RW6000161985729	niemonitorowana	NAT	zły	zagrożona
1457	RW600016198574	niemonitorowana	NAT	zły	zagrożona

lp.	kod JCW	czy JCW jest monitorowana?	status JCWP	aktualny stan JCWP	ocena ryzyka nieosiągnięcia celów środowiskowych
1458	RW600016198672	monitorowana	SZCW	zły	zagrożona
1459	RW600016198692	niemonitorowana	NAT	zły	zagrożona
1460	RW600016198834	niemonitorowana	NAT	zły	zagrożona
1461	RW600016198849	niemonitorowana	NAT	zły	zagrożona
1462	RW600016198869	monitorowana	SZCW	dobry	niezagrożona
1463	RW600016198872	niemonitorowana	NAT	zły	zagrożona
1464	RW600016198874	niemonitorowana	NAT	zły	zagrożona
1465	RW600016198889	monitorowana	SZCW	zły	zagrożona
1466	RW6000161989299	niemonitorowana	SZCW	dobry	niezagrożona
1467	RW60001717529	monitorowana	NAT	dobry	niezagrożona
1468	RW60001717562	monitorowana	NAT	zły	zagrożona
1469	RW60001717564	monitorowana	NAT	dobry	niezagrożona
1470	RW600017175684	niemonitorowana	NAT	dobry	niezagrożona
1471	RW60001717672	niemonitorowana	NAT	dobry	niezagrożona
1472	RW60001717674	niemonitorowana	NAT	dobry	niezagrożona
1473	RW60001717692	niemonitorowana	NAT	dobry	niezagrożona
1474	RW60001719114	niemonitorowana	NAT	dobry	niezagrożona
1475	RW60001719314	niemonitorowana	NAT	dobry	niezagrożona
1476	RW60001719752	niemonitorowana	SZCW	zły	zagrożona
1477	RW600017197692	niemonitorowana	NAT	dobry	niezagrożona
1478	RW600017197696	niemonitorowana	NAT	dobry	niezagrożona
1479	RW600017198949	niemonitorowana	NAT	zły	zagrożona
1480	RW600017198952	niemonitorowana	NAT	dobry	niezagrożona
1481	RW600017198954	niemonitorowana	NAT	zły	zagrożona
1482	RW600017198956	niemonitorowana	NAT	zły	zagrożona
1483	RW600017198969	monitorowana	SZCW	zły	zagrożona
1484	RW600017198989	niemonitorowana	SZCW	dobry	niezagrożona
1485	RW60001719929	niemonitorowana	NAT	dobry	niezagrożona
1486	RW60001731129	monitorowana	SZCW	zły	zagrożona
1487	RW6000173116	niemonitorowana	SZCW	dobry	niezagrożona
1488	RW60001731189	niemonitorowana	NAT	dobry	niezagrożona
1489	RW60001731192	niemonitorowana	NAT	zły	zagrożona
1490	RW6000173132	niemonitorowana	NAT	dobry	niezagrożona
1491	RW60001731412	niemonitorowana	NAT	zły	zagrożona
1492	RW600017314231	niemonitorowana	SZCW	zły	niezagrożona
1493	RW600017314233	niemonitorowana	NAT	zły	zagrożona
1494	RW60001731429	monitorowana	SZCW	zły	zagrożona
1495	RW600017314329	niemonitorowana	NAT	dobry	niezagrożona
1496	RW6000173144	niemonitorowana	NAT	dobry	niezagrożona
1497	RW60001731452	niemonitorowana	NAT	dobry	niezagrożona
1498	RW60001731454	niemonitorowana	NAT	dobry	niezagrożona
1499	RW6000173146	niemonitorowana	SZCW	dobry	niezagrożona
1500	RW6000173148	niemonitorowana	NAT	zły	zagrożona
1501	RW6000173514	niemonitorowana	NAT	zły	zagrożona
1502	RW6000173524	monitorowana	NAT	zły	zagrożona
1503	RW6000173532	niemonitorowana	NAT	zły	zagrożona
1504	RW600017353429	monitorowana	SZCW	zły	zagrożona
1505	RW6000173534499	monitorowana	SZCW	dobry	niezagrożona
1506	RW60001735369	niemonitorowana	NAT	zły	zagrożona
1507	RW60001735569	monitorowana	NAT	zły	zagrożona
1508	RW6000174161269	niemonitorowana	NAT	zły	zagrożona
1509	RW600017416142	niemonitorowana	NAT	zły	zagrożona
1510	RW60001742138	niemonitorowana	SZCW	zły	zagrożona
1511	RW6000174218	niemonitorowana	NAT	zły	zagrożona
1512	RW6000174229129	niemonitorowana	NAT	zły	zagrożona
1513	RW6000174232	niemonitorowana	NAT	zły	zagrożona
1514	RW60001742349	monitorowana	SZCW	zły	niezagrożona
1515	RW6000174244	niemonitorowana	SZCW	dobry	niezagrożona
1516	RW60001742452	niemonitorowana	SZCW	zły	zagrożona
1517	RW60001742454	niemonitorowana	NAT	zły	zagrożona
1518	RW6000174248	niemonitorowana	NAT	dobry	niezagrożona
1519	RW6000174252	niemonitorowana	NAT	zły	zagrożona
1520	RW60001742556	niemonitorowana	NAT	zły	zagrożona

lp.	kod JCW	czy JCW jest monitorowana?	status JCWP	aktualny stan JCWP	ocena ryzyka nieosiągnięcia celów środowiskowych
1521	RW60001742569	monitorowana	SZCW	dobry	niezagrożona
1522	RW60001742669	niemonitorowana	NAT	zły	zagrożona
1523	RW60001742676	niemonitorowana	NAT	zły	zagrożona
1524	RW600017426889	niemonitorowana	NAT	zły	zagrożona
1525	RW60001742772	niemonitorowana	NAT	zły	zagrożona
1526	RW60001742829	niemonitorowana	NAT	dobry	niezagrożona
1527	RW60001742832	niemonitorowana	NAT	zły	zagrożona
1528	RW60001742849	niemonitorowana	NAT	dobry	niezagrożona
1529	RW6000174286	niemonitorowana	SZCW	dobry	niezagrożona
1530	RW600017432149	niemonitorowana	NAT	zły	zagrożona
1531	RW6000174321699	monitorowana	SZCW	dobry	zagrożona
1532	RW6000174417	monitorowana	SZCW	zły	zagrożona
1533	RW60001744189	monitorowana	SZCW	zły	zagrożona
1534	RW6000174424	niemonitorowana	SZCW	dobry	niezagrożona
1535	RW6000174426	niemonitorowana	SZCW	dobry	niezagrożona
1536	RW60001744289	niemonitorowana	NAT	dobry	niezagrożona
1537	RW6000174432	niemonitorowana	NAT	zły	zagrożona
1538	RW6000174436	niemonitorowana	SZCW	zły	zagrożona
1539	RW6000174444	niemonitorowana	SZCW	zły	zagrożona
1540	RW60001744469	niemonitorowana	NAT	dobry	niezagrożona
1541	RW60001744489	monitorowana	SZCW	dobry	niezagrożona
1542	RW6000174452	niemonitorowana	SZCW	dobry	niezagrożona
1543	RW6000174454	niemonitorowana	NAT	dobry	niezagrożona
1544	RW60001744569	monitorowana	SZCW	zły	zagrożona
1545	RW6000174472	niemonitorowana	NAT	zły	zagrożona
1546	RW60001744749	niemonitorowana	SZCW	dobry	niezagrożona
1547	RW600017447649	niemonitorowana	SZCW	zły	zagrożona
1548	RW600017447669	niemonitorowana	NAT	zły	zagrożona
1549	RW600017447689	niemonitorowana	SZCW	dobry	niezagrożona
1550	RW600017448349	niemonitorowana	NAT	dobry	niezagrożona
1551	RW6000174483929	monitorowana	NAT	dobry	niezagrożona
1552	RW60001744869	monitorowana	SZCW	zły	niezagrożona
1553	RW60001744894	niemonitorowana	NAT	zły	zagrożona
1554	RW600017448969	niemonitorowana	NAT	zły	zagrożona
1555	RW600017448989	niemonitorowana	SZCW	zły	zagrożona
1556	RW60001744929	monitorowana	NAT	zły	zagrożona
1557	RW6000174494	niemonitorowana	NAT	zły	zagrożona
1558	RW60001744952	niemonitorowana	NAT	zły	zagrożona
1559	RW60001744969	monitorowana	SZCW	zły	zagrożona
1560	RW60001744972	niemonitorowana	NAT	zły	zagrożona
1561	RW6000174512	niemonitorowana	NAT	dobry	niezagrożona
1562	RW600017452	niemonitorowana	NAT	zły	zagrożona
1563	RW6000174546	niemonitorowana	NAT	zły	zagrożona
1564	RW600017456129	monitorowana	NAT	zły	zagrożona
1565	RW6000174561869	monitorowana	SZCW	zły	zagrożona
1566	RW600017456188	niemonitorowana	NAT	zły	zagrożona
1567	RW60001745812	niemonitorowana	NAT	zły	zagrożona
1568	RW60001745814	niemonitorowana	NAT	zły	zagrożona
1569	RW6000174619	monitorowana	SZCW	zły	zagrożona
1570	RW6000174624	niemonitorowana	SZCW	zły	niezagrożona
1571	RW6000174626	niemonitorowana	NAT	dobry	niezagrożona
1572	RW6000174628	niemonitorowana	NAT	dobry	niezagrożona
1573	RW6000174632	niemonitorowana	NAT	dobry	niezagrożona
1574	RW60001746349	niemonitorowana	SZCW	zły	zagrożona
1575	RW60001746449	monitorowana	SZCW	dobry	niezagrożona
1576	RW60001746452	niemonitorowana	NAT	dobry	niezagrożona
1577	RW6000174646	niemonitorowana	SZCW	zły	zagrożona
1578	RW60001746474	niemonitorowana	NAT	dobry	niezagrożona
1579	RW6000174648	niemonitorowana	NAT	dobry	niezagrożona
1580	RW60001746514	niemonitorowana	NAT	dobry	niezagrożona
1581	RW60001746529	monitorowana	SZCW	dobry	niezagrożona
1582	RW6000174654	niemonitorowana	NAT	dobry	niezagrożona
1583	RW60001746592	niemonitorowana	NAT	zły	zagrożona

lp.	kod JCW	czy JCW jest monitorowana?	status JCWP	aktualny stan JCWP	ocena ryzyka nieosiągnięcia celów środowiskowych
1584	RW6000174669	monitorowana	NAT	zły	zagrożona
1585	RW60001746712	niemonitorowana	NAT	zły	zagrożona
1586	RW60001746716	niemonitorowana	NAT	zły	zagrożona
1587	RW60001746729	monitorowana	SZCW	dobry	niezagrożona
1588	RW60001746732	niemonitorowana	NAT	zły	zagrożona
1589	RW60001746734	niemonitorowana	NAT	zły	zagrożona
1590	RW6000174676	niemonitorowana	SZCW	dobry	niezagrożona
1591	RW6000174678	niemonitorowana	SZCW	dobry	niezagrożona
1592	RW60001746792	niemonitorowana	NAT	zły	zagrożona
1593	RW6000174682	monitorowana	SZCW	zły	zagrożona
1594	RW60001746832	niemonitorowana	NAT	zły	zagrożona
1595	RW60001746849	niemonitorowana	SZCW	dobry	niezagrożona
1596	RW60001746852	niemonitorowana	NAT	dobry	niezagrożona
1597	RW60001746856	niemonitorowana	SZCW	zły	zagrożona
1598	RW60001746869	monitorowana	SZCW	zły	zagrożona
1599	RW60001746872	niemonitorowana	SZCW	dobry	niezagrożona
1600	RW60001746889	niemonitorowana	NAT	dobry	niezagrożona
1601	RW600017468922	niemonitorowana	NAT	zły	zagrożona
1602	RW6000174714149	niemonitorowana	SZCW	zły	zagrożona
1603	RW600017471416	niemonitorowana	SZCW	dobry	niezagrożona
1604	RW60001747163	niemonitorowana	NAT	zły	niezagrożona
1605	RW600018191292	niemonitorowana	SZCW	zły	zagrożona
1606	RW6000181912949	niemonitorowana	NAT	zły	niezagrożona
1607	RW600018191298	niemonitorowana	NAT	dobry	niezagrożona
1608	RW60001819169	monitorowana	SZCW	zły	zagrożona
1609	RW600018191869	niemonitorowana	NAT	dobry	niezagrożona
1610	RW60001819192	niemonitorowana	NAT	zły	niezagrożona
1611	RW600018352549	niemonitorowana	NAT	zły	niezagrożona
1612	RW60001835258	niemonitorowana	NAT	dobry	niezagrożona
1613	RW60001835269	niemonitorowana	NAT	zły	niezagrożona
1614	RW6000184254	niemonitorowana	NAT	dobry	niezagrożona
1615	RW6000184258	niemonitorowana	NAT	dobry	niezagrożona
1616	RW600018426892	niemonitorowana	NAT	dobry	niezagrożona
1617	RW60001842732	niemonitorowana	NAT	dobry	niezagrożona
1618	RW600018427349	niemonitorowana	NAT	dobry	niezagrożona
1619	RW60001842749	monitorowana	SZCW	zły	niezagrożona
1620	RW60001842852	niemonitorowana	NAT	dobry	niezagrożona
1621	RW6000184434	niemonitorowana	NAT	dobry	niezagrożona
1622	RW6000184438	niemonitorowana	NAT	dobry	niezagrożona
1623	RW60001844432	niemonitorowana	NAT	zły	niezagrożona
1624	RW60001844649	niemonitorowana	NAT	zły	niezagrożona
1625	RW60001844829	monitorowana	SZCW	zły	niezagrożona
1626	RW600018448329	monitorowana	NAT	dobry	niezagrożona
1627	RW60001844856	niemonitorowana	NAT	zły	niezagrożona
1628	RW600019199899	monitorowana	SZCW	zły	zagrożona
1629	RW6000193149	monitorowana	NAT	zły	zagrożona
1630	RW6000194219	monitorowana	SZCW	zły	niezagrożona
1631	RW60001942299	monitorowana	SZCW	dobry	niezagrożona
1632	RW6000194249	monitorowana	NAT	zły	niezagrożona
1633	RW6000194269	monitorowana	SZCW	zły	zagrożona
1634	RW60001942799	monitorowana	SZCW	zły	zagrożona
1635	RW6000194289	monitorowana	SZCW	dobry	zagrożona
1636	RW60001942993	monitorowana	SZCW	zły	zagrożona
1637	RW6000194429	niemonitorowana	NAT	zły	zagrożona
1638	RW6000194469	monitorowana	SZCW	dobry	zagrożona
1639	RW60001944769	monitorowana	SZCW	dobry	zagrożona
1640	RW6000194479	monitorowana	SZCW	dobry	zagrożona
1641	RW60001944899	monitorowana	SZCW	zły	zagrożona
1642	RW60001944979	monitorowana	SZCW	dobry	zagrożona
1643	RW6000194629	monitorowana	NAT	dobry	niezagrożona
1644	RW6000194639	monitorowana	NAT	zły	zagrożona
1645	RW6000194649	monitorowana	SZCW	zły	niezagrożona
1646	RW60001946599	monitorowana	SZCW	zły	zagrożona

lp.	kod JCW	czy JCW jest monitorowana?	status JCWP	aktualny stan JCWP	ocena ryzyka nieosiągnięcia celów środowiskowych
1647	RW60001946791	monitorowana	NAT	zły	zagrożona
1648	RW600020191299	monitorowana	SZCW	zły	zagrożona
1649	RW6000201976919	monitorowana	NAT	zły	zagrożona
1650	RW600020197699	monitorowana	SZCW	zły	zagrożona
1651	RW60002019889	monitorowana	SZCW	zły	niezagrożona
1652	RW60002019897	monitorowana	SZCW	zły	zagrożona
1653	RW6000203529	monitorowana	SZCW	zły	zagrożona
1654	RW6000204259	monitorowana	SZCW	zły	niezagrożona
1655	RW600020426899	monitorowana	SZCW	zły	zagrożona
1656	RW60002042739	monitorowana	SZCW	zły	niezagrożona
1657	RW6000204449	monitorowana	SZCW	zły	niezagrożona
1658	RW6000204459	monitorowana	SZCW	dobry	zagrożona
1659	RW60002044835	monitorowana	NAT	zły	zagrożona
1660	RW60002117999	monitorowana	SZCW	zły	zagrożona
1661	RW60002119199	monitorowana	SZCW	zły	zagrożona
1662	RW6000211971	monitorowana	SZCW	zły	zagrożona
1663	RW6000211999	monitorowana	SZCW	zły	zagrożona
1664	RW60002242999	monitorowana	NAT	zły	zagrożona
1665	RW6000224329	niemonitorowana	NAT	zły	niezagrożona
1666	RW60002244999	monitorowana	SZCW	zły	zagrożona
1667	RW6000224549	monitorowana	SZCW	zły	zagrożona
1668	RW6000224592	niemonitorowana	NAT	dobry	niezagrożona
1669	RW6000224699	monitorowana	SZCW	zły	zagrożona
1670	RW60002247169	monitorowana	NAT	dobry	niezagrożona
1671	RW60002317649	monitorowana	SZCW	zły	zagrożona
1672	RW6000231786	monitorowana	SZCW	zły	zagrożona
1673	RW60002317872	niemonitorowana	NAT	zły	zagrożona
1674	RW6000231788	niemonitorowana	NAT	zły	zagrożona
1675	RW60002317892	niemonitorowana	SZCW	zły	zagrożona
1676	RW60002319147	monitorowana	SZCW	zły	zagrożona
1677	RW60002319148	niemonitorowana	NAT	zły	zagrożona
1678	RW600023191859	niemonitorowana	SZCW	zły	zagrożona
1679	RW6000231934	niemonitorowana	NAT	dobry	niezagrożona
1680	RW600023197651	monitorowana	NAT	zły	zagrożona
1681	RW60002319766449	niemonitorowana	NAT	dobry	niezagrożona
1682	RW60002319766729	monitorowana	SZCW	zły	niezagrożona
1683	RW6000231976674	niemonitorowana	NAT	dobry	niezagrożona
1684	RW60002319769132	niemonitorowana	NAT	dobry	zagrożona
1685	RW60002319772	monitorowana	SZCW	zły	zagrożona
1686	RW600023198582	niemonitorowana	NAT	dobry	niezagrożona
1687	RW60002319868	niemonitorowana	NAT	dobry	niezagrożona
1688	RW60002319969	niemonitorowana	NAT	zły	zagrożona
1689	RW60002319988	niemonitorowana	SZCW	zły	zagrożona
1690	RW60002331152	niemonitorowana	NAT	zły	zagrożona
1691	RW60002331439	monitorowana	SZCW	zły	zagrożona
1692	RW6000233152	niemonitorowana	NAT	dobry	niezagrożona
1693	RW60002331549	niemonitorowana	SZCW	zły	zagrożona
1694	RW60002335289	monitorowana	NAT	zły	zagrożona
1695	RW600023353439	niemonitorowana	SZCW	zły	zagrożona
1696	RW6000233534699	monitorowana	NAT	zły	zagrożona
1697	RW60002335529	niemonitorowana	NAT	zły	zagrożona
1698	RW600023416149	niemonitorowana	NAT	dobry	niezagrożona
1699	RW600023421369	niemonitorowana	SZCW	zły	zagrożona
1700	RW6000234216	niemonitorowana	NAT	dobry	niezagrożona
1701	RW600023427549	monitorowana	NAT	dobry	zagrożona
1702	RW60002342789	monitorowana	NAT	dobry	niezagrożona
1703	RW600023427929	niemonitorowana	NAT	dobry	niezagrożona
1704	RW60002342794	niemonitorowana	NAT	dobry	niezagrożona
1705	RW60002342889	niemonitorowana	NAT	dobry	niezagrożona
1706	RW60002342929	monitorowana	NAT	dobry	niezagrożona
1707	RW60002342994	niemonitorowana	NAT	dobry	niezagrożona
1708	RW600023432129	niemonitorowana	NAT	dobry	niezagrożona
1709	RW600023432189	monitorowana	SZCW	zły	zagrożona

lp.	kod JCW	czy JCW jest monitorowana?	status JCWP	aktualny stan JCWP	ocena ryzyka nieosiągnięcia celów środowiskowych
1710	RW60002344889	monitorowana	NAT	dobry	niezagrożona
1711	RW60002344892	niemonitorowana	NAT	dobry	niezagrożona
1712	RW6000234498	niemonitorowana	NAT	dobry	niezagrożona
1713	RW6000234561452	niemonitorowana	SZCW	zły	zagrożona
1714	RW60002345616	niemonitorowana	NAT	dobry	niezagrożona
1715	RW60002346569	monitorowana	SZCW	zły	zagrożona
1716	RW60002346589	monitorowana	NAT	dobry	niezagrożona
1717	RW60002417699	monitorowana	SZCW	zły	zagrożona
1718	RW60002417899	monitorowana	SZCW	zły	zagrożona
1719	RW60002419189	monitorowana	NAT	zły	zagrożona
1720	RW60002419855	niemonitorowana	NAT	zły	zagrożona
1721	RW600024198699	monitorowana	SZCW	zły	zagrożona
1722	RW6000241987	monitorowana	SZCW	zły	niezagrożona
1723	RW60002419899	monitorowana	SZCW	zły	zagrożona
1724	RW60002435349	monitorowana	SZCW	zły	zagrożona
1725	RW600024456189	monitorowana	SZCW	dobry	zagrożona
1726	RW60002446891	monitorowana	SZCW	zły	zagrożona
1727	RW600025193275	niemonitorowana	SZCW	zły	zagrożona
1728	RW600025197659	monitorowana	NAT	zły	zagrożona
1729	RW600025197672	monitorowana	NAT	zły	zagrożona
1730	RW600025197679	monitorowana	SZCW	zły	zagrożona
1731	RW6000251976911	niemonitorowana	NAT	zły	zagrożona
1732	RW60002519829	niemonitorowana	NAT	dobry	niezagrożona
1733	RW600025422919	niemonitorowana	SZCW	zły	zagrożona
1734	RW600025424699	monitorowana	SZCW	zły	niezagrożona
1735	RW60002542655	niemonitorowana	SZCW	zły	zagrożona

Rysunek 15. Ocena ryzyka nieosiągnięcia celów środowiskowych dla JCWP rzecznych na obszarze dorzecza Odry

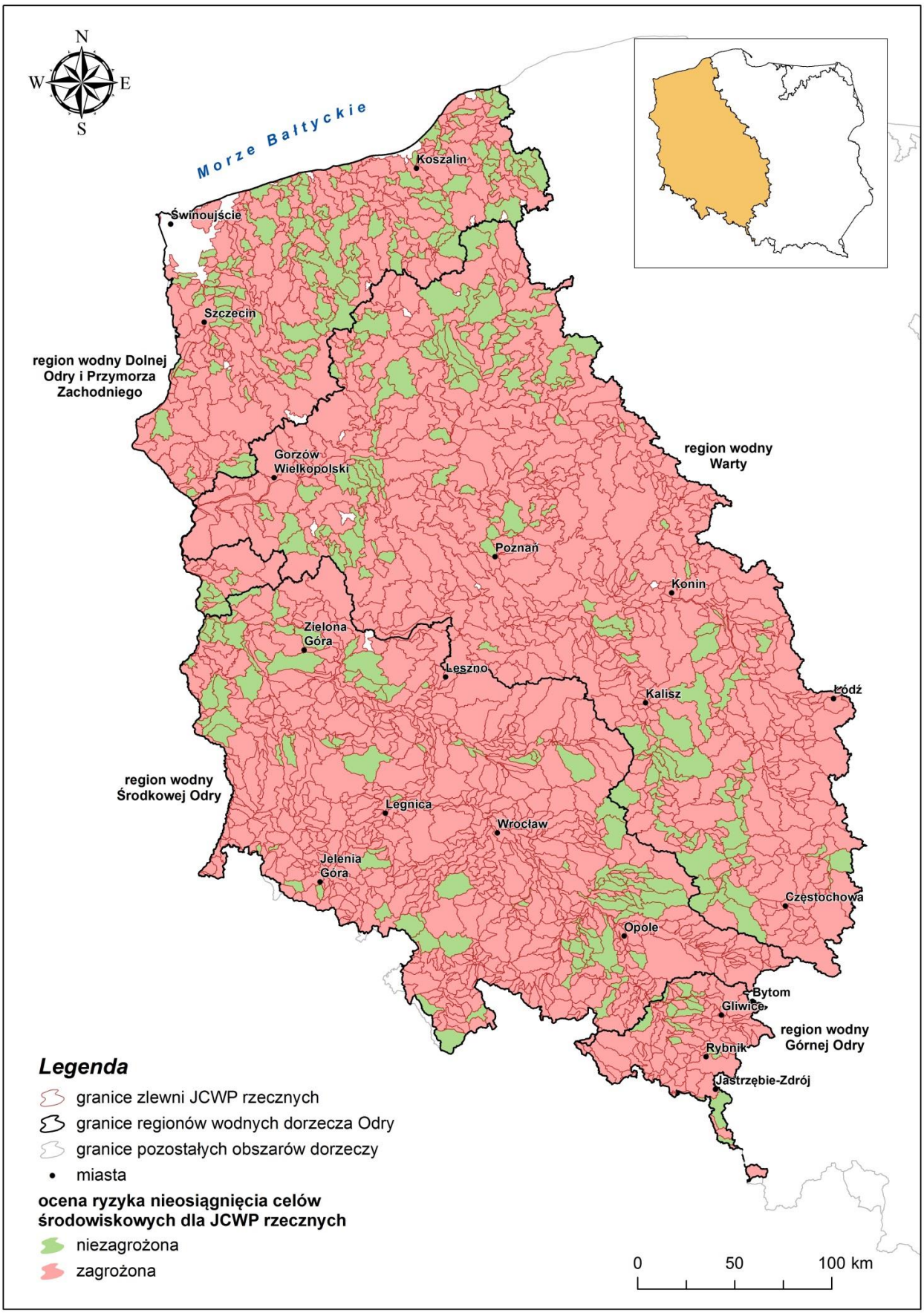

2.3. Ocena wpływu na stan wód powierzchniowych jeziornych

Ocena wpływu wiąże się z ocena ryzyka nieosiągnięcia celów środowiskowych, która miała za zadanie zidentyfikowanie JCWP jezior, w których nasilenie presji antropogenicznych może spowodować ryzyko nieosiągnięcia ustalonych dla nich celów środowiskowych. Analiza ryzyka nieosiągnięcia celów środowiskowych została wykonana na podstawie wyników badań monitoringowych jezior z lat 2007 - 2013, a w przypadku jezior niebadanych w tym okresie, na podstawie analizy presji w zlewni. W tym celu określono tak zwane progi presji znaczącej w odniesieniu do ładunków azotu i fosforu powstających w zlewni całkowitej oraz w pasie szerokości 1000 m wokół każdego jeziora, przy uwzględnieniu przyjętych typów abiotycznych jezior. Progi presji znaczącej wyznaczono na podstawie analizy związku pomiędzy stanem jezior monitorowanych i nasileniem presji oddziałującej na te jeziora. Zidentyfikowanie tego związku umożliwiło określenie ryzyka nieosiągnięcia celu środowiskowego przez jeziora, dla których nie prowadzono monitoringu i nie były dostępne dane na temat stanu ich wód, natomiast dostępne były dane o oddziałujących na nie presjach. Jako zagrożone zostały wskazane te niemonitorowane jeziora, dla których przekroczenie specyficznego dla typu progu presji znaczącej nastąpiło dla obu tych parametrów (ładunków P i N) lub któregokolwiek z nich.

Z uwagi na szacunkowy charakter oceny nasilenia zidentyfikowanych presji, oceny ryzyka nieosiągnięcia celów środowiskowych dokonano przede wszystkim na podstawie aktualnych wyników monitoringowych badań jezior, o ile były dostępne. Przyjęto, że części wód zaliczone do stanu bardzo dobrego i dobrego na podstawie badań monitoringowych traktowane są jako niezagrożone tym ryzykiem, a jeziora reprezentujące stan gorszy niż dobry należą do zagrożonych.

Zagrożonym JCWP jeziorych zostały przypisane działania podstawowe oraz działania uzupełniające, jeżeli te ostatnie były niezbędne do ograniczenia negatywnych oddziaływań na stan wód.

Najistotniejszym czynnikiem oddziałującym na jakość JCWP jeziornych są zanieczyszczenia pochodzące ze spływów obszarowych z terenów użytkowanych rolniczo. Ładunki azotu i fosforu z terenów rolniczych (grunty orne, pastwiska, obszary intensywnej hodowli) oraz z rozproszonej zabudowy wiejskiej oraz rekreacyjnej (położonej w zlewni bezpośredniej jezior) nasilają eutrofizację wód jezior. W przypadku niektórych jezior ładunek biogenów pochodzących z depozycji atmosferycznej oraz z terenów leśnych może mieć też istotny udział w całkowitym ładunku powstającym w zlewni jeziora. Znaczenie ładunków zanieczyszczeń ze źródeł punktowych (głównie ścieki komunalne) w kształtowaniu jakości wód jezior w ostatnich latach ulega ograniczeniu, przy czym wprowadzane są one do jezior głównie za pośrednictwem dopływów. Bezpośrednie zrzuty do jezior, są rzadkie. Ze względu na fakt, że wpływu presji obszarowych i punktowych nie da się rozdzielić, gdyż oddziałują one na ekosystemy wód jezior synergicznie, możliwe jest jedynie określenie typu presji, która ma największy udział w dostarczaniu ładunku do wód JCWP jeziornych. W porównaniu do obszarowych źródeł zanieczyszczeń i ich wpływu na stan wód oddziaływanie punktowych źródeł na JCWP jeziorne jest mniejsze.

Żadna z JCWP jeziornych nie została uznana jako zagrożona nieosiągnięciem celów środowiskowych z powodu zmian hydromorfologicznych.

Łącznie, na obszarze dorzecza Odry wyznaczono 315 JCWP jeziornych zagrożonych nieosiągnięciem celów środowiskowych.

Wyniki oceny ryzyka nieosiągnięcia celów środowiskowych dla JCWP jeziornych na obszarze dorzecza Odry przedstawiono w tabeli 19 oraz na rysunku 16.

Tabela 19. Ocena ryzyka nieosiągnięcia celów środowiskowych dla JCWP jeziornych na obszarze dorzecza Odry

lp.	kod JCW	czy JCW jest monitorowana?	status JCWP	aktualny stan JCWP	ocena ryzyka nieosiągnięcia celów środowiskowych
region wodny Środkowej Odry					
1	LW10001	monitorowana	SZCW	zły	zagrożona
2	LW10002	monitorowana	NAT	zły	zagrożona
3	LW10007	monitorowana	NAT		niezagrożona
4	LW10015	monitorowana	NAT	zły	zagrożona
5	LW10017	monitorowana	NAT	dobry	niezagrożona
6	LW10018	niemonitorowana	NAT		zagrożona
7	LW10022	monitorowana	NAT	zły	zagrożona
8	LW10025	monitorowana	NAT	zły	zagrożona
9	LW10029	monitorowana	NAT	zły	zagrożona
10	LW10031	monitorowana	NAT	zły	zagrożona
11	LW10032	niemonitorowana	NAT		niezagrożona
12	LW10033	monitorowana	NAT	zły	zagrożona
13	LW10034	monitorowana	NAT	zły	zagrożona
14	LW10035	monitorowana	NAT	zły	zagrożona

lp.	kod JCW	czy JCW jest monitorowana?	status JCWP	aktualny stan JCWP	ocena ryzyka nieosiągnięcia celów środowiskowych
15	LW10038	monitorowana	NAT		niezagrożona
16	LW10039	monitorowana	NAT		niezagrożona
17	LW10051	monitorowana	NAT	zły	zagrożona
18	LW10052	monitorowana	NAT	zły	zagrożona
19	LW10058	monitorowana	NAT	zły	zagrożona
20	LW10059	monitorowana	NAT	zły	zagrożona
21	LW10060	monitorowana	NAT	zły	zagrożona
22	LW10062	monitorowana	NAT	zły	zagrożona
23	LW30740	niemonitorowana	NAT		zagrożona
24	LW30742	niemonitorowana	SZCW		niezagrożona
region wodny Warty					
25	LW10084	monitorowana	NAT	zły	zagrożona
26	LW10086	monitorowana	SZCW	zły	zagrożona
27	LW10088	niemonitorowana	SZCW		zagrożona
28	LW10089	monitorowana	SZCW	zły	zagrożona
29	LW10090	monitorowana	SZCW	zły	zagrożona
30	LW10091	niemonitorowana	SZCW		zagrożona
31	LW10094	monitorowana	SZCW	zły	zagrożona
32	LW10097	niemonitorowana	NAT		zagrożona
33	LW10099	niemonitorowana	SZCW		zagrożona
34	LW10101	monitorowana	SZCW	zły	zagrożona
35	LW10102	monitorowana	NAT		niezagrożona
36	LW10105	monitorowana	SZCW	zły	zagrożona
37	LW10112	niemonitorowana	NAT		niezagrożona
38	LW10113	monitorowana	SZCW	zły	zagrożona
39	LW10117	niemonitorowana	SZCW		zagrożona
40	LW10119	niemonitorowana	SZCW		zagrożona
41	LW10120	monitorowana	SZCW	zły	zagrożona
42	LW10121	niemonitorowana	NAT		niezagrożona
43	LW10123	monitorowana	NAT	zły	zagrożona
44	LW10124	monitorowana	NAT	zły	zagrożona
45	LW10125	monitorowana	NAT	zły	zagrożona
46	LW10129	monitorowana	NAT	zły	zagrożona
47	LW10130	niemonitorowana	NAT		zagrożona
48	LW10131	niemonitorowana	NAT		zagrożona
49	LW10132	niemonitorowana	NAT		zagrożona
50	LW10133	monitorowana	NAT	zły	zagrożona
51	LW10134	monitorowana	NAT	zły	zagrożona
52	LW10137	niemonitorowana	NAT		zagrożona
53	LW10138	niemonitorowana	NAT		zagrożona
54	LW10141	monitorowana	NAT	zły	zagrożona
55	LW10144	monitorowana	SZCW	zły	zagrożona
56	LW10147	niemonitorowana	NAT		zagrożona
57	LW10148	monitorowana	SZCW	zły	zagrożona
58	LW10149	niemonitorowana	SZCW		zagrożona
59	LW10150	niemonitorowana	SZCW		zagrożona
60	LW10156	niemonitorowana	SZCW		zagrożona
61	LW10157	niemonitorowana	NAT		zagrożona
62	LW10161	niemonitorowana	NAT		zagrożona
63	LW10175	monitorowana	NAT	zły	zagrożona
64	LW10185	niemonitorowana	NAT		zagrożona
65	LW10193	niemonitorowana	NAT		zagrożona
66	LW10195	niemonitorowana	NAT		zagrożona
67	LW10198	niemonitorowana	NAT		zagrożona
68	LW10200	niemonitorowana	NAT		zagrożona
69	LW10203	niemonitorowana	NAT		zagrożona
70	LW10204	monitorowana	SZCW	zły	zagrożona
71	LW10206	monitorowana	SZCW	zły	zagrożona
72	LW10207	niemonitorowana	NAT		zagrożona
73	LW10208	monitorowana	NAT	zły	zagrożona
74	LW10210	niemonitorowana	NAT		zagrożona
75	LW10212	monitorowana	NAT	zły	zagrożona
76	LW10215	monitorowana	NAT	zły	zagrożona
77	LW10216	monitorowana	NAT	zły	zagrożona

lp.	kod JCW	czy JCW jest monitorowana?	status JCWP	aktualny stan JCWP	ocena ryzyka nieosiągnięcia celów środowiskowych
78	LW10217	monitorowana	NAT	zły	zagrożona
79	LW10218	monitorowana	NAT	zły	zagrożona
80	LW10221	monitorowana	NAT	zły	zagrożona
81	LW10227	monitorowana	NAT		niezagrożona
82	LW10232	monitorowana	NAT	zły	zagrożona
83	LW10234	niemonitorowana	SZCW		zagrożona
84	LW10235	niemonitorowana	NAT		zagrożona
85	LW10241	monitorowana	NAT	zły	zagrożona
86	LW10245	niemonitorowana	NAT		zagrożona
87	LW10248	niemonitorowana	SZCW		zagrożona
88	LW10249	monitorowana	NAT	zły	zagrożona
89	LW10251	monitorowana	SZCW	zły	zagrożona
90	LW10253	monitorowana	SZCW	zły	zagrożona
91	LW10255	monitorowana	NAT	zły	zagrożona
92	LW10256	niemonitorowana	NAT		niezagrożona
93	LW10257	niemonitorowana	NAT		zagrożona
94	LW10258	monitorowana	NAT	zły	zagrożona
95	LW10259	niemonitorowana	NAT		zagrożona
96	LW10266	niemonitorowana	NAT		zagrożona
97	LW10267	niemonitorowana	NAT		zagrożona
98	LW10273	monitorowana	NAT	zły	zagrożona
99	LW10274	monitorowana	NAT	zły	zagrożona
100	LW10276	monitorowana	NAT	zły	zagrożona
101	LW10279	niemonitorowana	NAT		niezagrożona
102	LW10285	monitorowana	NAT	zły	zagrożona
103	LW10286	monitorowana	NAT	zły	zagrożona
104	LW10287	monitorowana	NAT	zły	zagrożona
105	LW10288	niemonitorowana	NAT		niezagrożona
106	LW10292	monitorowana	NAT	dobry	niezagrożona
107	LW10294	monitorowana	NAT	zły	zagrożona
108	LW10295	monitorowana	NAT	zły	zagrożona
109	LW10298	niemonitorowana	NAT		zagrożona
110	LW10301	monitorowana	NAT	zły	zagrożona
111	LW10315	niemonitorowana	NAT		zagrożona
112	LW10317	monitorowana	NAT		niezagrożona
113	LW10320	niemonitorowana	NAT		niezagrożona
114	LW10321	niemonitorowana	NAT		niezagrożona
115	LW10327	monitorowana	NAT	zły	zagrożona
116	LW10329	monitorowana	NAT		niezagrożona
117	LW10332	monitorowana	NAT	zły	zagrożona
118	LW10333	monitorowana	NAT	zły	zagrożona
119	LW10337	niemonitorowana	SZCW		zagrożona
120	LW10338	monitorowana	SZCW	zły	zagrożona
121	LW10339	niemonitorowana	NAT		zagrożona
122	LW10342	niemonitorowana	NAT		zagrożona
123	LW10344	monitorowana	NAT	zły	zagrożona
124	LW10345	niemonitorowana	NAT		zagrożona
125	LW10346	niemonitorowana	NAT		zagrożona
126	LW10349	monitorowana	NAT	zły	zagrożona
127	LW10350	monitorowana	NAT	zły	zagrożona
128	LW10353	monitorowana	NAT	zły	zagrożona
129	LW10354	monitorowana	NAT	zły	zagrożona
130	LW10358	niemonitorowana	NAT		zagrożona
131	LW10359	monitorowana	SZCW		niezagrożona
132	LW10360	monitorowana	NAT	zły	zagrożona
133	LW10362	monitorowana	NAT	zły	zagrożona
134	LW10374	monitorowana	NAT	zły	zagrożona
135	LW10377	monitorowana	SZCW	zły	zagrożona
136	LW10378	monitorowana	NAT	dobry	niezagrożona
137	LW10380	monitorowana	NAT	zły	zagrożona
138	LW10381	monitorowana	NAT	zły	zagrożona
139	LW10382	monitorowana	NAT		niezagrożona
140	LW10383	monitorowana	NAT		niezagrożona
141	LW10387	niemonitorowana	NAT		zagrożona

lp.	kod JCW	czy JCW jest monitorowana?	status JCWP	aktualny stan JCWP	ocena ryzyka nieosiągnięcia celów środowiskowych
142	LW10389	monitorowana	NAT	zły	zagrożona
143	LW10390	monitorowana	SZCW	zły	zagrożona
144	LW10391	monitorowana	NAT	dobry	niezagrożona
145	LW10393	niemonitorowana	NAT		zagrożona
146	LW10394	monitorowana	NAT	zły	zagrożona
147	LW10396	niemonitorowana	SZCW		zagrożona
148	LW10398	monitorowana	SZCW	dobry	niezagrożona
149	LW10400	niemonitorowana	SZCW		zagrożona
150	LW10401	monitorowana	SZCW	dobry	niezagrożona
151	LW10448	monitorowana	NAT	zły	zagrożona
152	LW10450	niemonitorowana	NAT		niezagrożona
153	LW10453	monitorowana	NAT	zły	zagrożona
154	LW10454	monitorowana	NAT	zły	zagrożona
155	LW10455	monitorowana	SZCW	zły	zagrożona
156	LW10457	monitorowana	SZCW	zły	zagrożona
157	LW10459	monitorowana	SZCW	zły	zagrożona
158	LW10460	monitorowana	SZCW	zły	zagrożona
159	LW10461	monitorowana	NAT	zły	zagrożona
160	LW10462	monitorowana	SZCW	zły	zagrożona
161	LW10463	niemonitorowana	SZCW		zagrożona
162	LW10464	niemonitorowana	NAT		zagrożona
163	LW10465	monitorowana	SZCW	zły	zagrożona
164	LW10468	niemonitorowana	SZCW		zagrożona
165	LW10469	niemonitorowana	SZCW		zagrożona
166	LW10402	niemonitorowana	SZCW		zagrożona
167	LW10404	niemonitorowana	SZCW		niezagrożona
168	LW10408	monitorowana	SZCW	zły	zagrożona
169	LW10409	monitorowana	SZCW	zły	zagrożona
170	LW10416	monitorowana	NAT	zły	zagrożona
171	LW10423	niemonitorowana	SZCW		niezagrożona
172	LW10424	niemonitorowana	SZCW		zagrożona
173	LW10425	niemonitorowana	SZCW		zagrożona
174	LW10429	monitorowana	SZCW	zły	zagrożona
175	LW10430	monitorowana	SZCW	zły	zagrożona
176	LW10433	monitorowana	SZCW	zły	zagrożona
177	LW10436	monitorowana	SZCW	zły	zagrożona
178	LW10437	monitorowana	SZCW	zły	zagrożona
179	LW10438	niemonitorowana	SZCW		zagrożona
180	LW10443	niemonitorowana	SZCW		zagrożona
181	LW10444	niemonitorowana	NAT		zagrożona
182	LW10445	monitorowana	NAT	zły	zagrożona
183	LW10447	monitorowana	NAT	zły	zagrożona
184	LW10475	niemonitorowana	NAT		zagrożona
185	LW10480	niemonitorowana	NAT		niezagrożona
186	LW10484	monitorowana	SZCW	zły	zagrożona
187	LW10717	niemonitorowana	NAT		zagrożona
188	LW10721	niemonitorowana	NAT		zagrożona
189	LW10723	niemonitorowana	NAT		zagrożona
190	LW10726	monitorowana	NAT	zły	zagrożona
191	LW10732	niemonitorowana	NAT		zagrożona
192	LW10736	niemonitorowana	NAT		zagrożona
193	LW10738	niemonitorowana	NAT		zagrożona
194	LW10743	monitorowana	NAT	zły	zagrożona
195	LW10744	niemonitorowana	NAT		zagrożona
196	LW10745	niemonitorowana	NAT		zagrożona
197	LW10750	niemonitorowana	NAT		niezagrożona
198	LW10751	niemonitorowana	NAT		niezagrożona
199	LW10752	niemonitorowana	NAT		zagrożona
200	LW10760	niemonitorowana	NAT		zagrożona
201	LW10769	monitorowana	NAT		niezagrożona
202	LW10772	niemonitorowana	NAT		zagrożona
203	LW10774	monitorowana	NAT	zły	zagrożona
204	LW10781	niemonitorowana	NAT		zagrożona
205	LW10782	niemonitorowana	NAT		zagrożona

lp.	kod JCW	czy JCW jest monitorowana?	status JCWP	aktualny stan JCWP	ocena ryzyka nieosiągnięcia celów środowiskowych
206	LW10785	niemonitorowana	NAT		niezagrożona
207	LW10786	niemonitorowana	NAT		niezagrożona
208	LW10486	monitorowana	SZCW	zły	zagrożona
209	LW10492	monitorowana	NAT	zły	zagrożona
210	LW10501	monitorowana	NAT	zły	zagrożona
211	LW10503	niemonitorowana	NAT		zagrożona
212	LW10504	niemonitorowana	NAT		zagrożona
213	LW10508	niemonitorowana	NAT		zagrożona
214	LW10511	niemonitorowana	NAT		niezagrożona
215	LW10514	monitorowana	SZCW	zły	zagrożona
216	LW10517	monitorowana	SZCW	zły	zagrożona
217	LW10518	monitorowana	NAT	zły	zagrożona
218	LW10520	niemonitorowana	NAT		zagrożona
219	LW10527	niemonitorowana	NAT		niezagrożona
220	LW10528	niemonitorowana	SZCW		zagrożona
221	LW10529	niemonitorowana	NAT		niezagrożona
222	LW10532	niemonitorowana	NAT		zagrożona
223	LW10533	monitorowana	SZCW	zły	zagrożona
224	LW10537	monitorowana	NAT	zły	zagrożona
225	LW10539	niemonitorowana	NAT		niezagrożona
226	LW10543	monitorowana	NAT	dobry	niezagrożona
227	LW10545	monitorowana	NAT	dobry	niezagrożona
228	LW10548	niemonitorowana	NAT		niezagrożona
229	LW10552	monitorowana	NAT	zły	zagrożona
230	LW10555	monitorowana	SZCW	zły	zagrożona
231	LW10556	niemonitorowana	NAT		niezagrożona
232	LW10557	niemonitorowana	NAT		zagrożona
233	LW10569	niemonitorowana	NAT		niezagrożona
234	LW10570	niemonitorowana	NAT		zagrożona
235	LW10571	niemonitorowana	NAT		zagrożona
236	LW10574	monitorowana	NAT	dobry	niezagrożona
237	LW10576	niemonitorowana	NAT		niezagrożona
238	LW10577	niemonitorowana	NAT		niezagrożona
239	LW10579	monitorowana	NAT	dobry	niezagrożona
240	LW10581	niemonitorowana	NAT		zagrożona
241	LW10582	niemonitorowana	NAT		zagrożona
242	LW10583	niemonitorowana	NAT		zagrożona
243	LW10590	niemonitorowana	NAT		zagrożona
244	LW10594	niemonitorowana	NAT		niezagrożona
245	LW10595	niemonitorowana	SZCW		zagrożona
246	LW10597	niemonitorowana	NAT		zagrożona
247	LW10605	niemonitorowana	NAT		niezagrożona
248	LW10606	niemonitorowana	NAT		zagrożona
249	LW10615	monitorowana	NAT	dobry	niezagrożona
250	LW10619	niemonitorowana	NAT		zagrożona
251	LW10621	niemonitorowana	NAT		zagrożona
252	LW10627	niemonitorowana	NAT		zagrożona
253	LW10634	niemonitorowana	NAT		zagrożona
254	LW10636	monitorowana	SZCW	zły	zagrożona
255	LW10639	niemonitorowana	NAT		niezagrożona
256	LW10640	niemonitorowana	NAT		niezagrożona
257	LW10642	niemonitorowana	NAT		niezagrożona
258	LW10650	monitorowana	NAT	zły	zagrożona
259	LW10653	monitorowana	NAT	zły	zagrożona
260	LW10656	monitorowana	NAT	zły	zagrożona
261	LW10662	monitorowana	NAT		niezagrożona
262	LW10672	niemonitorowana	SZCW		niezagrożona
263	LW10675	monitorowana	SZCW	zły	zagrożona
264	LW10676	monitorowana	NAT	zły	zagrożona
265	LW10681	niemonitorowana	NAT		zagrożona
266	LW10682	monitorowana	NAT	dobry	niezagrożona
267	LW10684	niemonitorowana	NAT		niezagrożona
268	LW10685	niemonitorowana	NAT		zagrożona
269	LW10689	niemonitorowana	SZCW		zagrożona

lp.	kod JCW	czy JCW jest monitorowana?	status JCWP	aktualny stan JCWP	ocena ryzyka nieosiągnięcia celów środowiskowych
270	LW10694	niemonitorowana	NAT		zagrożona
271	LW10695	niemonitorowana	NAT		niezagrożona
272	LW10699	niemonitorowana	NAT		zagrożona
273	LW10705	niemonitorowana	NAT		zagrożona
274	LW10706	niemonitorowana	NAT		zagrożona
275	LW10708	monitorowana	NAT	dobry	niezagrożona
276	LW10716	niemonitorowana	NAT		niezagrożona
277	LW10787	monitorowana	NAT		niezagrożona
278	LW10792	niemonitorowana	NAT		zagrożona
279	LW10797	niemonitorowana	NAT		niezagrożona
280	LW10802	monitorowana	SZCW		niezagrożona
281	LW10804	monitorowana	NAT		niezagrożona
282	LW10805	monitorowana	SZCW	zły	zagrożona
283	LW10808	monitorowana	NAT		niezagrożona
284	LW10809	monitorowana	NAT	dobry	niezagrożona
285	LW10814	niemonitorowana	NAT		zagrożona
286	LW10817	niemonitorowana	NAT		zagrożona
287	LW10818	niemonitorowana	NAT		zagrożona
288	LW10821	niemonitorowana	NAT		niezagrożona
289	LW10827	niemonitorowana	NAT		niezagrożona
290	LW10828	niemonitorowana	NAT		niezagrożona
291	LW10831	monitorowana	NAT	zły	zagrożona
292	LW10835	monitorowana	NAT	zły	zagrożona
293	LW10846	monitorowana	NAT	dobry	niezagrożona
294	LW10851	monitorowana	NAT	zły	zagrożona
295	LW10857	monitorowana	NAT	zły	zagrożona
296	LW10858	monitorowana	NAT	zły	zagrożona
297	LW10867	monitorowana	NAT	zły	zagrożona
298	LW10869	niemonitorowana	NAT		niezagrożona
299	LW10875	monitorowana	NAT	zły	zagrożona
300	LW10876	monitorowana	NAT	zły	zagrożona
301	LW10877	monitorowana	NAT	zły	zagrożona
302	LW10878	niemonitorowana	NAT		zagrożona
303	LW10882	monitorowana	NAT	zły	zagrożona
304	LW10892	monitorowana	NAT	zły	zagrożona
305	LW10896	monitorowana	NAT	zły	zagrożona
306	LW10908	monitorowana	NAT		niezagrożona
307	LW10910	monitorowana	NAT	zły	zagrożona
308	LW10911	monitorowana	NAT	zły	zagrożona
309	LW10929	niemonitorowana	NAT		niezagrożona
region wodny Dolnej Odry i Przymorza Zachodniego					
310	LW10064	monitorowana	NAT	zły	zagrożona
311	LW10066	monitorowana	NAT	zły	zagrożona
312	LW10067	monitorowana	NAT	zły	zagrożona
313	LW10070	monitorowana	NAT	zły	zagrożona
314	LW11061	niemonitorowana	SZCW		zagrożona
315	LW11070	niemonitorowana	SZCW		zagrożona
316	LW11072	niemonitorowana	SZCW		niezagrożona
317	LW10934	monitorowana	SZCW	zły	zagrożona
318	LW10936	niemonitorowana	NAT		zagrożona
319	LW10937	niemonitorowana	SZCW		zagrożona
320	LW10941	niemonitorowana	NAT		zagrożona
321	LW10943	niemonitorowana	NAT		zagrożona
322	LW10944	niemonitorowana	NAT		zagrożona
323	LW10945	niemonitorowana	NAT		zagrożona
324	LW10946	niemonitorowana	NAT		zagrożona
325	LW10950	niemonitorowana	NAT		zagrożona
326	LW10954	niemonitorowana	NAT		zagrożona
327	LW10957	niemonitorowana	NAT		zagrożona
328	LW10958	niemonitorowana	NAT		zagrożona
329	LW10959	niemonitorowana	NAT		zagrożona
330	LW10966	niemonitorowana	NAT		niezagrożona
331	LW10967	niemonitorowana	NAT		zagrożona
332	LW10968	monitorowana	NAT		niezagrożona

lp.	kod JCW	czy JCW jest monitorowana?	status JCWP	aktualny stan JCWP	ocena ryzyka nieosiągnięcia celów środowiskowych
333	LW10972	niemonitorowana	NAT		zagrożona
334	LW10982	niemonitorowana	NAT		niezagrożona
335	LW10983	monitorowana	NAT	zły	zagrożona
336	LW10995	niemonitorowana	NAT		niezagrożona
337	LW10996	niemonitorowana	NAT		zagrożona
338	LW10999	monitorowana	NAT	dobry	niezagrożona
339	LW11000	niemonitorowana	NAT		niezagrożona
340	LW11008	niemonitorowana	NAT		zagrożona
341	LW11010	niemonitorowana	NAT		zagrożona
342	LW11012	monitorowana	NAT	zły	zagrożona
343	LW11014	niemonitorowana	SZCW		zagrożona
344	LW11020	monitorowana	NAT	dobry	niezagrożona
345	LW11025	monitorowana	NAT		niezagrożona
346	LW11028	monitorowana	NAT	zły	zagrożona
347	LW11034	monitorowana	SZCW		niezagrożona
348	LW11036	monitorowana	NAT	zły	zagrożona
349	LW11041	monitorowana	NAT	zły	zagrożona
350	LW11043	niemonitorowana	NAT		zagrożona
351	LW11044	niemonitorowana	NAT		zagrożona
352	LW11045	monitorowana	NAT	zły	zagrożona
353	LW11048	niemonitorowana	NAT		niezagrożona
354	LW11051	monitorowana	NAT	zły	zagrożona
355	LW11052	niemonitorowana	NAT		niezagrożona
356	LW11053	niemonitorowana	SZCW		niezagrożona
357	LW11059	niemonitorowana	NAT		zagrożona
358	LW11081	monitorowana	SZCW	zły	zagrożona
359	LW11089	niemonitorowana	NAT		zagrożona
360	LW11090	niemonitorowana	SZCW		zagrożona
361	LW11091	monitorowana	SZCW	zły	zagrożona
362	LW11095	niemonitorowana	NAT		zagrożona
363	LW11097	niemonitorowana	NAT		zagrożona
364	LW11101	niemonitorowana	NAT		zagrożona
365	LW11103	niemonitorowana	SZCW		zagrożona
366	LW20785	niemonitorowana	NAT		niezagrożona
367	LW20790	monitorowana	SZCW	zły	zagrożona
368	LW20792	niemonitorowana	SZCW		zagrożona
369	LW20793	monitorowana	NAT	zły	zagrożona
370	LW20794	niemonitorowana	NAT		zagrożona
371	LW20795	niemonitorowana	NAT		zagrożona
372	LW20798	niemonitorowana	SZCW		zagrożona
373	LW20802	niemonitorowana	NAT		niezagrożona
374	LW20805	niemonitorowana	NAT		niezagrożona
375	LW20807	niemonitorowana	NAT		niezagrożona
376	LW20809	niemonitorowana	SZCW		zagrożona
377	LW20810	monitorowana	NAT	zły	zagrożona
378	LW20811	niemonitorowana	NAT		zagrożona
379	LW20812	niemonitorowana	NAT		niezagrożona
380	LW20813	niemonitorowana	NAT		niezagrożona
381	LW20817	niemonitorowana	NAT		niezagrożona
382	LW20818	niemonitorowana	NAT		zagrożona
383	LW20820	niemonitorowana	SZCW		zagrożona
384	LW20824	niemonitorowana	NAT		zagrożona
385	LW20827	niemonitorowana	NAT		niezagrożona
386	LW20832	niemonitorowana	NAT		niezagrożona
387	LW20834	niemonitorowana	SZCW		niezagrożona
388	LW20837	niemonitorowana	SZCW		niezagrożona
389	LW20843	niemonitorowana	NAT		zagrożona
390	LW20845	niemonitorowana	NAT		zagrożona
391	LW20846	niemonitorowana	NAT		zagrożona
392	LW20848	monitorowana	NAT	dobry	niezagrożona
393	LW20849	niemonitorowana	NAT		niezagrożona
394	LW20853	niemonitorowana	NAT		niezagrożona
395	LW20854	niemonitorowana	NAT		zagrożona
396	LW20855	niemonitorowana	SZCW		zagrożona

lp.	kod JCW	czy JCW jest monitorowana?	status JCWP	aktualny stan JCWP	ocena ryzyka nieosiągnięcia celów środowiskowych
397	LW20856	niemonitorowana	NAT		zagrożona
398	LW20857	niemonitorowana	NAT		zagrożona
399	LW20865	niemonitorowana	SZCW		zagrożona
400	LW20867	niemonitorowana	SZCW		zagrożona
401	LW20870	niemonitorowana	NAT		niezagrożona
402	LW20871	monitorowana	NAT	zły	zagrożona
403	LW20879	niemonitorowana	NAT		zagrożona
404	LW20887	monitorowana	SZCW	zły	zagrożona
405	LW20895	niemonitorowana	SZCW		zagrożona
406	LW20896	niemonitorowana	SZCW		zagrożona
407	LW20899	niemonitorowana	NAT		niezagrożona
408	LW20902	monitorowana	NAT	zły	zagrożona
409	LW20904	niemonitorowana	SZCW		zagrożona
410	LW20905	niemonitorowana	SZCW		zagrożona
411	LW20909	niemonitorowana	NAT		niezagrożona
412	LW20910	niemonitorowana	SZCW		zagrożona
413	LW20912	niemonitorowana	NAT		zagrożona
414	LW20926	niemonitorowana	NAT		zagrożona
415	LW20931	niemonitorowana	SZCW		zagrożona
416	LW20935	niemonitorowana	NAT		niezagrożona
417	LW20942	monitorowana	NAT		niezagrożona
418	LW20943	niemonitorowana	NAT		niezagrożona
419	LW20950	monitorowana	NAT	zły	zagrożona
420	LW20951	niemonitorowana	NAT		niezagrożona
421	LW90084	niemonitorowana	NAT		zagrożona
422	LW90329	niemonitorowana	SZCW		zagrożona

Rysunek 16. Ocena ryzyka nieosiągnięcia celów środowiskowych dla JCWP jeziornych na obszarze dorzecza Odry



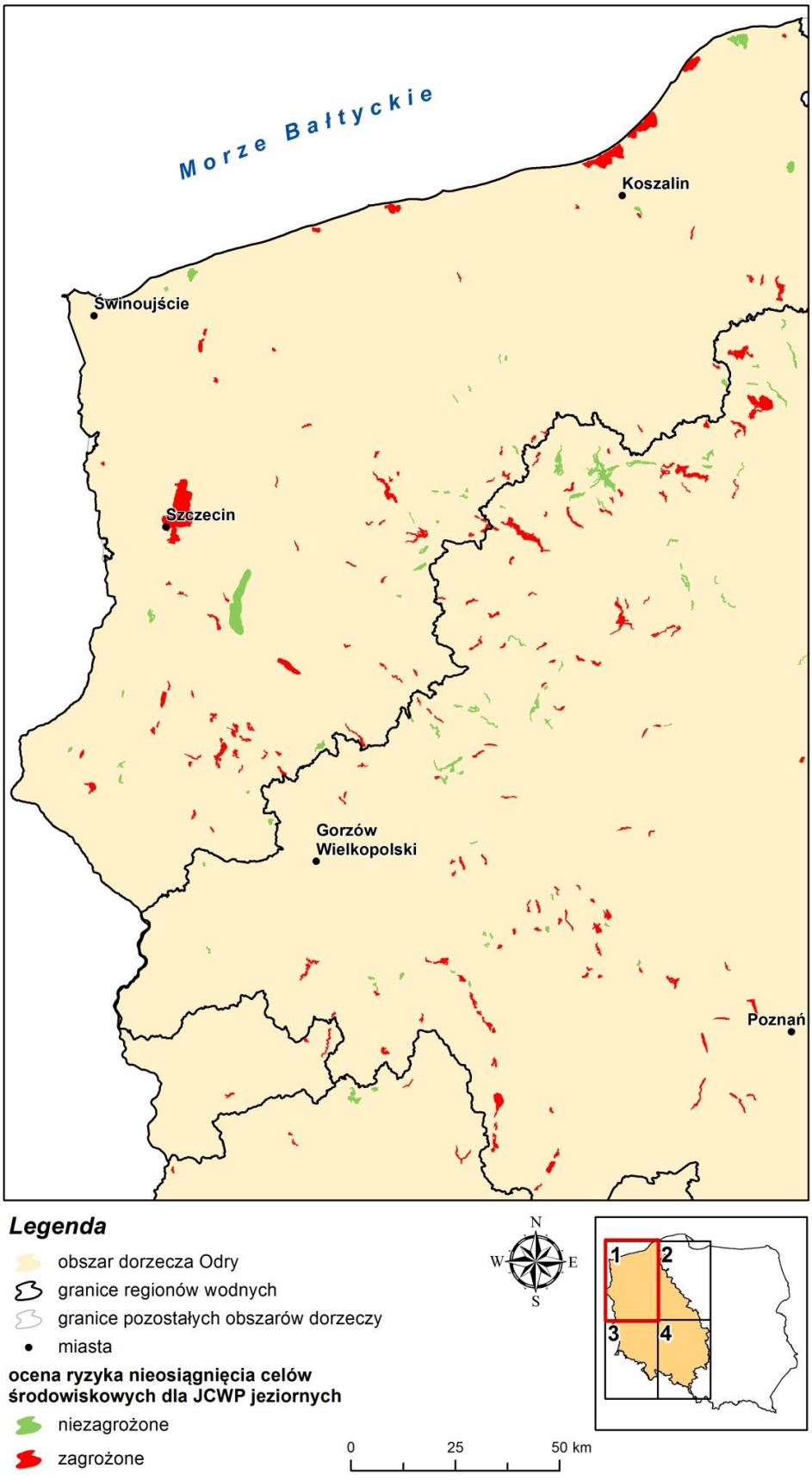
Morze Bałtyckie
Koszalin
Świnoujście
Szczecin
Gorzów Wielkopolski
Poznań
Legenda
obszar dorzecza Odry
granice regionów wodnych
granice pozostałych obszarów dorzeczy
miasta
ocena ryzyka nieosiągnięcia celów środowiskowych dla JCWP jeziornych
niezagrożone
zagrożone
N
W
E
S
1
2
3
4
0
25
50 km

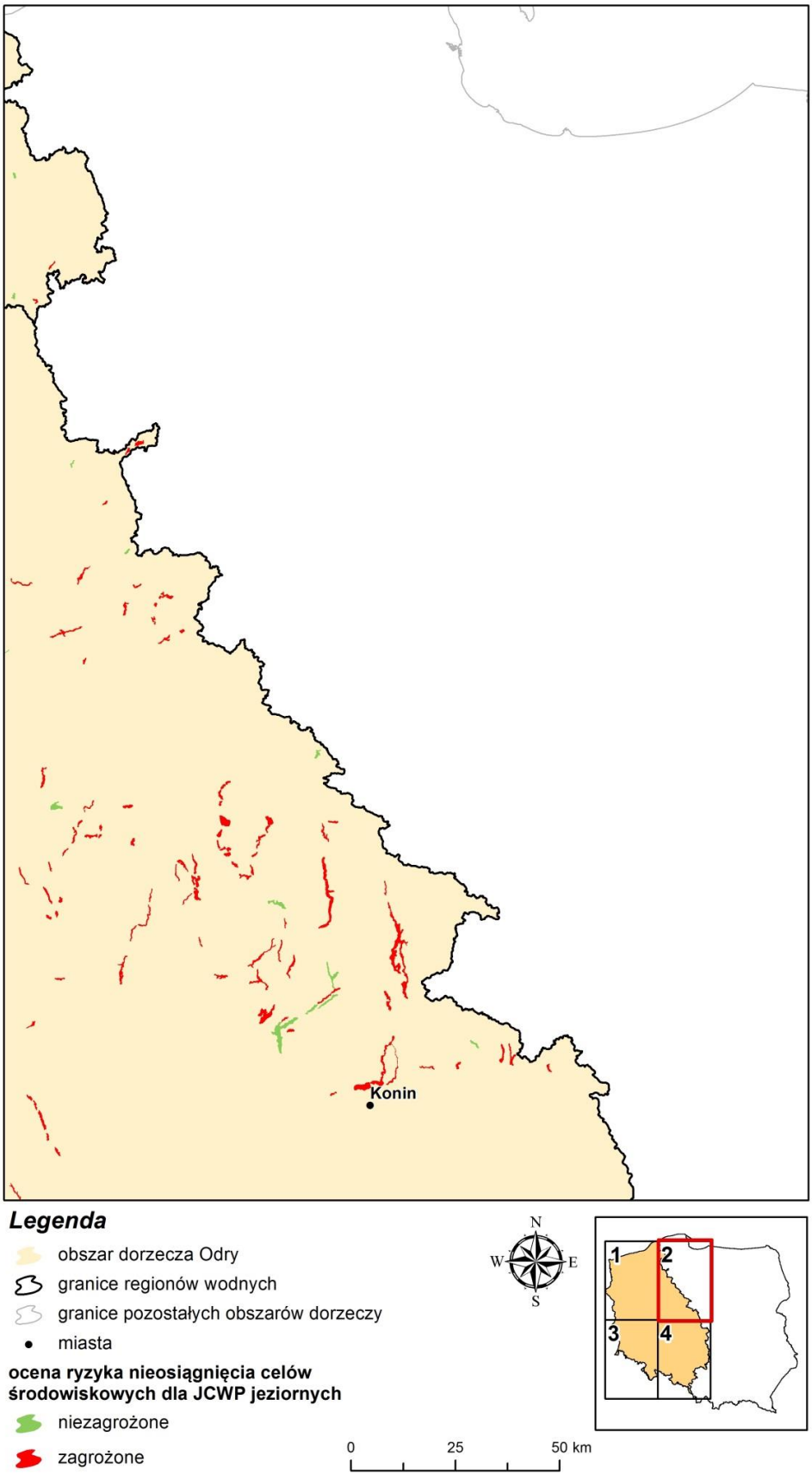
Konin
Legenda
obszar dorzecza Odry
granice regionów wodnych
granice pozostałych obszarów dorzeczy
miasta
ocena ryzyka nieosiągnięcia celów środowiskowych dla JCWP jeziornych
niezagrożone
zagrożone
N
W
E
S
1
2
3
4
0
25
50 km



Legenda

obszar dorzecza Odry

granice regionów wodnych

granice pozostałych obszarów dorzeczy

miasta

ocena ryzyka nieosiągnięcia celów środowiskowych dla JCWP jeziornych

niezagrożone

zagrożone



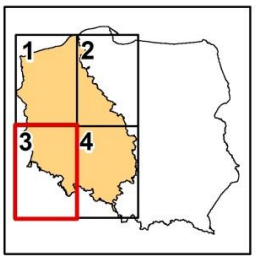




Kalisz
Łódź
Częstochowa
Opole
Bytom
Gliwice
Rybnik
Jastrzębie-Zdrój
Legenda
obszar dorzecza Odry
granice regionów wodnych
granice pozostałych obszarów dorzeczy
miasta
ocena ryzyka nieosiągnięcia celów środowiskowych dla JCWP jeziornych
niezagrożone
zagrożone
N
W
E
S
1
2
3
4
0
25
50 km

2.4. Ocena wpływu na stan wód powierzchniowych przejściowych i przybrzeżnych

W celu przeprowadzenia oceny wpływu presji na JCWP przejściowe i przybrzeżne w pierwszej kolejności zidentyfikowano ich występowanie w poszczególnych JCWP z uwzględnieniem podziału na rodzaje oddziaływań.

Zanieczyszczenia pochodzące ze źródeł punktowych, głównie z oczyszczalni ścieków, w postaci związków azotu i fosforu, nasilają eutrofizację szczególnie w przypadku wód przejściowych. Znamienne jest, że do JCWP przejściowych i przybrzeżnych niewiele zanieczyszczeń dostaje się bezpośrednio z punktowych zrzutów do tych wód, natomiast zanieczyszczenia z tych źródeł dostają się w znacznej ilości z wodami rzek, do których są wprowadzane ścieki.

W obszarze zlewni, które mogą mieć wpływ na JCW przejściowych i przybrzeżnych, zidentyfikowano również składowiska odpadów komunalnych. Odcieki z niezabezpieczonych składowisk odpadów mogą spowodować zwiększenie ilości substancji toksycznych, substancji biogennych i związków organicznych i przedostawać się, z wodami rzek, do JCWP przejściowych i przybrzeżnych. Zidentyfikowane punktowe źródła zanieczyszczeń oddziałujące na wody przejściowe i przybrzeżne na obszarze dorzecza Odry przedstawia tabela 20.

Tabela 20. Zidentyfikowane punktowe źródła zanieczyszczeń zlokalizowane na obszarze zlewni i oddziałujące na wody przejściowe i przybrzeżne na obszarze dorzecza Odry

nazwa JCWP	zidentyfikowane punktowe źródła zanieczyszczeń
JCWP przejściowe	
Ujście Dziwny	składowiska odpadów komunalnych
Ujście Świny	składowiska odpadów komunalnych
Zalew Szczeciński	oczyszczalnie ścieków i powiązana z nimi dostawa zawiesiny oraz azotu ogólnego i fosforu ogólnego, składowiska odpadów komunalnych i przemysłowych
Zalew Kamieński	oczyszczalnie ścieków i powiązana z nimi dostawa zawiesiny oraz azotu ogólnego i fosforu ogólnego
JCWP przybrzeżne	
Rowy – Jarosławiec Zachód	składowiska odpadów komunalnych
Sarbinowo – Dziwna	składowiska odpadów komunalnych
Jarosławiec – Sarbinowo	składowiska odpadów komunalnych
Dziwna – Świna	składowiska odpadów komunalnych

Na obszarze dorzecza Odry występują następujące rozproszone i obszarowe źródła zanieczyszczeń oddziałujące na JCWP przejściowe i przybrzeżne: zanieczyszczenia pochodzenia rolniczego (spływy obszarowe zanieczyszczeń pochodzących ze stosowanych nawozów, hodowli zwierząt), depozycja azotu ogólnego i fosforu z atmosfery oraz zanieczyszczenia pochodzące z gospodarstw domowych niepodłączonych do systemu kanalizacji zbiorczej. W zlewniach przylegających bezpośrednio do wód przejściowych i przybrzeżnych odsetek gospodarstw domowych niepodłączonych do oczyszczalni ścieków sięga 80-100% (gmina Nowe Warpno). Zanieczyszczenia pochodzące z obszarowych źródeł zanieczyszczeń grożą eutrofizacją, głównie wód przejściowych. Zidentyfikowane rozproszone i obszarowe źródła zanieczyszczeń oddziałujące na wody przejściowe i przybrzeżne na obszarze dorzecza Odry przedstawia tabela 21.

Tabela 21. Zidentyfikowane rozproszone i obszarowe źródła zanieczyszczeń w zlewniach przylegających bezpośrednio do wód przejściowych i przybrzeżnych na obszarze dorzecza Odry

nazwa JCWP	zidentyfikowane rozproszone i obszarowe źródła zanieczyszczeń
JCWP przejściowe	
Ujście Dziwny	hodowla zwierząt, zanieczyszczenia pochodzenia rolniczego, depozycja
Ujście Świny	hodowla zwierząt, melioracje, zanieczyszczenia pochodzenia rolniczego, depozycja
Zalew Szczeciński	hodowla zwierząt, melioracje, depozycja
Zalew Kamieński	hodowla zwierząt, depozycja
JCWP przybrzeżne	
Rowy – Jarosławiec Zachód	hodowla zwierząt, depozycja
Sarbinowo – Dziwna	hodowla zwierząt, melioracje, zanieczyszczenia pochodzenia rolniczego, depozycja
Jarosławiec – Sarbinowo	hodowla zwierząt, melioracje, zanieczyszczenia pochodzenia rolniczego, depozycja
Dziwna – Świna	zanieczyszczenia pochodzenia rolniczego, depozycja

Dodatkowo, w tabeli 22 przedstawiono depozycję atmosferyczną azotu ogólnego i fosforu ogólnego dla wód przejściowych i przybrzeżnych na obszarze dorzecza Odry.

Tabela 22. Depozycja atmosferyczna azotu ogólnego i fosforu ogólnego dla wód przejściowych i przybrzeżnych na obszarze dorzecza Odry

lp.	nazwa JCWP	azot ogólny [kgN/ha]	fosfor ogólny [kgP/ha]
wody przejściowe			
1	Ujście Dziwny	9,30-11,57	0,435-0,589
2	Ujście Świny	9,30-11,57	0,435-0,589
3	Zalew Szczeciński	9,30-11,57	0,435-0,589
4	Zalew Kamieński	9,30-11,57	0,435-0,589
wody przybrzeżne			
5	Rowy – Jarosławiec Zachód	9,30-11,57	0,435-0,589
6	Sarbinowo – Dziwna	9,30-11,57	0,435-0,589
7	Jarosławiec – Sarbinowo	11,57-13,48	0,435-0,589
8	Dziwna – Świna	9,30-11,57	0,435-0,589

Do głównych zmian hydromorfologicznych należy zabudowa brzegów pirsami, ostrogami, opaskami brzegowymi, falochronami, umocnienia nabrzeży oraz zasilanie brzegu, naruszanie dna spowodowane utrzymaniem i pogłębianiem torów wodnych, kotwiczeniem i bagrowaniem. Na obszarze dorzecza Odry występują też historyczne działania antropogeniczne, które spowodowały istotną zmianę w strukturze hydrodynamiki.

Charakterystyczne dla wód przejściowych i przybrzeżnych na obszarze dorzecza Odry są presje hydromorfologiczne związane z funkcjonowaniem dużych portów morskich. Są to głównie tory wodne pogłębiane w celu utrzymania żeglowności, zasilane i umacniane brzegi, między innymi: pirsami, nabrzeżami, falochronami. Zmiany te mają największy wpływ na JCWP Zalew Szczeciński oraz Sarbinowo – Dziwna. Zidentyfikowane zmiany hydromorfologiczne dla wód przejściowych i przebrzeżnych przedstawia na obszarze dorzecza Odry tabela 23.

Tabela 23. Zidentyfikowane zmiany hydromorfologiczne dla wód przejściowych i przybrzeżnych na obszarze dorzecza Odry

nazwa JCWP	zidentyfikowane zmiany hydromorfologiczne
JCWP przejściowe	
Ujście Dziwny	zabudowa ostrogami, pogłębianie toru wodnego, zasilanie brzegu, opaski brzegowe,
Ujście Świny	pogłębianie toru wodnego, opaski brzegowe, zasilanie brzegu
Zalew Szczeciński	pogłębianie toru wodnego, kotwicowiska, opaski brzegowe, zasilanie brzegu
Zalew Kamieński	nie zidentyfikowano istotnych presji hydromorfologicznych
JCWP przybrzeżne	
Rowy – Jarosławiec Zachód	ostrogi, zasilanie brzegu, opaski brzegowe
Sarbinowo – Dziwna	ostrogi, zasilanie brzegu, opaski brzegowe,
Jarosławiec – Sarbinowo	ostrogi, zasilanie brzegu, opaski brzegowe, składowanie urobku
Dziwna – Świna	zasilanie brzegu, ostrogi, opaski brzegowe

Na obszarze dorzecza Odry w JCWP przejściowych i przybrzeżnych zidentyfikowano również presje związane z funkcjonowaniem kąpielisk. Największa liczba kąpielisk znajduje się w rejonie Zatoki Pomorskiej, Koszalina, Kołobrzegu i Ustki. Jako presję na JCWP przejściowe Zalew Szczeciński zidentyfikowano także zarybianie i hodowlę ryb. Po zidentyfikowaniu występowania presji w poszczególnych JCWP, z uwzględnieniem podziału na rodzaje oddziaływań, przeprowadzono ocenę ich wpływu na wody przejściowe i przybrzeżne przy pomocy czterostopniowej skali gdzie: 0 oznacza brak wpływu, 1 – wpływ słaby, 2 – wpływ znaczący, 3 – wpływ bardzo silny. Za presje o znaczeniu istotnym dla JCWP uznano presje o znaczącym (ocena – 2) i bardzo silnym wpływie (ocena – 3). Podsumowanie zidentyfikowanych presji o istotnym znaczeniu dla wód przejściowych i przybrzeżnych na obszarze dorzecza Odry przedstawia tabela 24.

Tabela 24. Zidentyfikowane presje o istotnym znaczeniu dla wód przejściowych i przybrzeżnych na obszarze dorzecza Odry

nazwa JCWP	zidentyfikowane presje o istotnym znaczeniu dla wód przejściowych i przybrzeżnych
JCWP przejściowe	
Ujście Dziwny	zabudowa brzegu falochronami i nabrzeżami
Ujście Świny	pogłębianie toru wodnego
Zalew Szczeciński	pogłębianie torów wodnych, zabudowa ostrogami, hodowla zwierząt
Zalew Kamieński	pogłębianie toru wodnego
JCWP przybrzeżne	
Rowy – Jarosławiec Zachód	nie występują presje o istotnym znaczeniu
Sarbinowo – Dziwna	nie występują presje o istotnym znaczeniu
Jarosławiec – Sarbinowo	zabudowa brzegu ostrogami
Dziwna – Świna	nie występują presje o istotnym znaczeniu

Zgodnie z przyjętą metodyką ocena ryzyka nieosiągnięcia celów środowiskowych przez JCWP przejściowe i przybrzeżne została przeprowadzona w następujących krokach:

1) zidentyfikowano status JCWP przejściowych i przybrzeżnych. Na obszarze dorzecza Odry wyznaczono 3 SZCW przejściowe, nie wyznaczono natomiast SCW;
2) przeprowadzono ocenę stanu na podstawie najbardziej aktualnych danych dostępnych w 2013 r. (w zakresie parametrów biologicznych oraz fizykochemicznych i chemicznych) naturalnych części wód przejściowych i przybrzeżnych;
3) przeprowadzono ocenę potencjału na podstawie najbardziej aktualnych danych dostępnych w 2013 r. (w zakresie parametrów biologicznych oraz fizykochemicznych i chemicznych) SZCWprzejściowych i przybrzeżnych;
4) ustalono przyczynę wyniku oceny stanu albo potencjału ekologicznego jako poniżej dobrego głównie ze względu na elementy biologiczne.

Ocenę ryzyka nieosiągnięcia celów środowiskowych prowadzono na podstawie najbardziej aktualne dane dotyczące stanu wód to jest za lata 2010-2012 w ślad za stanowiskiem uzgodnionym pomiędzy GIOŚ i KZGW. Jcw przejściowych lub przybrzeżnych, dla których w wyniku przeprowadzonej oceny stan/potencjał ekologiczny oceniono jako poniżej dobrego zostały uznane za zagrożone nieosiągnięciem celów środowiskowych.

Na podstawie badań przeprowadzonych w roku 2013 nie stwierdzono istotnych zmian w ocenie oraz radykalnej poprawy jakości wód w porównaniu z oceną za poprzednie lata. Ocena stanu ekologicznego i ogólnego w roku 2013 potwierdziła zły stan wszystkich monitorowanych JCWP przejściowych i przybrzeżnych stwierdzony na podstawie badań monitoringowych z lat 2010-2012.

W związku z powyższym, na obszarze dorzecza Odry wszystkie JCWP przejściowe i przybrzeżne oceniono jako zagrożone nieosiągnięciem celów środowiskowych. Wyniki oceny ryzyka nieosiągnięcia celów środowiskowych przez JCWP przejściowe i przybrzeżne na obszarze dorzecza Odry przedstawiono w tabelach 25 i 26 oraz na rysunku 17.

Tabela 25. Ocena ryzyka nieosiągnięcia celów środowiskowych dla JCWP przejściowych na obszarze dorzecza Odry

lp.	kod JCWP	czy JCW jest monitorowana?	status JCWP	aktualny stan JCWP	ocena ryzyka nieosiągnięcia celów środowiskowych
region wodny Dolnej Odry i Przymorza Zachodniego					
1	TWVWB6	monitorowana	SZCW	zły	zagrożona
2	TWIWB9	monitorowana	NAT	zły	zagrożona
3	TWIWB8	monitorowana	SZCW	zły	zagrożona
4	TWVWB7	monitorowana	SZCW	zły	zagrożona

Tabela 26. Ocena ryzyka nieosiągnięcia celów środowiskowych dla JCWP przybrzeżnych na obszarze dorzecza Odry

lp.	kod JCWP	czy JCW jest monitorowana?	status JCWP	aktualny stan JCWP	ocena ryzyka nieosiągnięcia celów środowiskowych
region wodny Dolnej Odry i Przymorza Zachodniego					
1	CWIIIWB7	monitorowana	NAT	zły	zagrożona
2	CWIIIWB9	monitorowana	NAT	zły	zagrożona
3	CWIIWB6W	monitorowana	NAT	zły	zagrożona
4	CWIIWB8	monitorowana	NAT	zły	zagrożona

Rysunek 17. Ocena ryzyka nieosiągnięcia celów środowiskowych dla JCWP przejściowe i przybrzeżne na obszarze dorzecza Odry

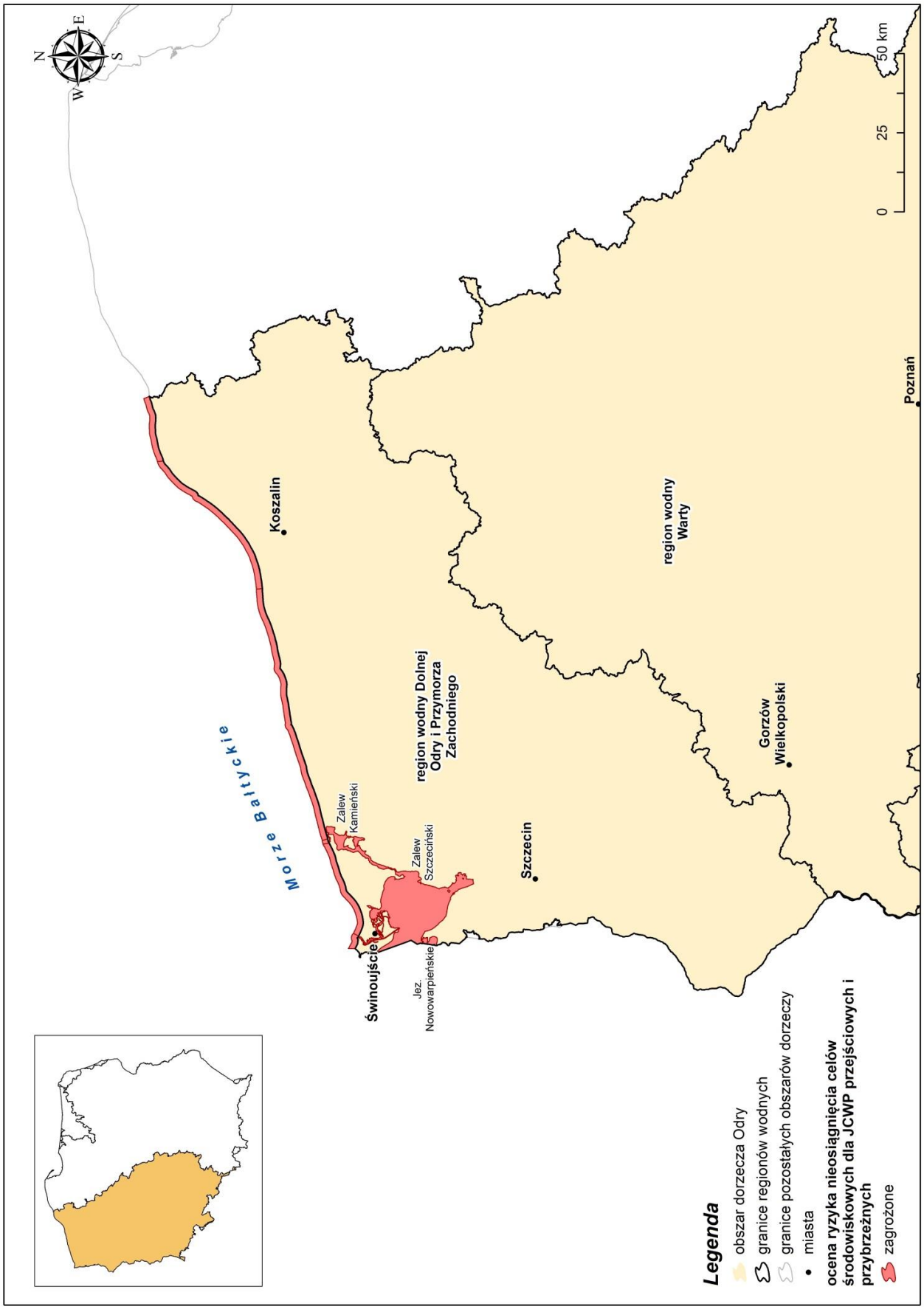

2.5. Podsumowanie identyfikacji znaczących oddziaływań antropogenicznych dla wód podziemnych

W ramach identyfikacji znaczących oddziaływań antropogenicznych, mających wpływ na stan JCWPd, przeanalizowano wszystkie presje i podzielono je na następujące kategorie ze względu na czynniki sprawcze:

1) punktowe źródła zanieczyszczeń;
2) rozproszone i obszarowe źródła zanieczyszczeń;
3) pobory wód na różne cele.

Wszystkie presje wymienione powyżej oddziałują na wody podziemne w różnym stopniu, a ich oddziaływania mogą się kumulować i negatywnie wpływać na jakość wód oraz stan ekosystemów zależnych od wód. W trakcie analizy presji wzięto pod uwagę przede wszystkim ich wpływ na stan ilościowy i chemiczny w poszczególnych JCWPd.

2.5.1 Punktowe źródła zanieczyszczeń

Głównymi czynnikami sprawczymi punktowych źródeł zanieczyszczeń są:

1) składowiska odpadów przemysłowych;
2) składowiska odpadów komunalnych;
3) gospodarka komunalna (zrzut ścieków bytowych);
4) przemysł (zrzut ścieków przemysłowych), w tym przemysł rafineryjny oraz emisja pyłów i gazów.

Dane dotyczące lokalizacji i oddziaływania poszczególnych punktowych źródeł zanieczyszczeń zostały zaczerpnięte z mapy geośrodowiskowej Polski w skali 1:50 000, etap V lata 2008-2011, wyniki ankiet rozsyłanych do organów administracji samorządowej oraz danych na temat presji w regionach uzyskanych z rzgw.

Punktowe źródła zanieczyszczeń analizowano głównie pod kątem ich wpływu na stan chemiczny JCWPd. W większości przypadków, ze względu na małą powierzchnię obiektów punktowych i związaną z nimi emisję zanieczyszczeń w stosunku do powierzchni JCWPd, nie uznano ich za istotny czynnik sprawczy pogarszania się stanu chemicznego części wód podziemnych. Szczegółowo analizowano rozmieszczenie i potencjalne oddziaływanie punktowych ognisk zanieczyszczeń na obszarach gdzie główny użytkowy poziom wodonośny posiada izolacje typu „a” (poziom wodonośny na głębokości od 0 do 15 m) oraz w strefach gdzie w opracowaniu na temat wrażliwości wód podziemnych Polski na zanieczyszczenie wykazano wrażliwość wysoką lub bardzo wysoką. Skutkiem zanieczyszczenia wód podziemnych, zwłaszcza w rejonach silnie zurbanizowanych i wykorzystywanych gospodarczo, jest ich słaby stan chemiczny objawiający się głównie niską wartością pH (spowodowane między innymi zrzutem kwaśnych wód kopalnianych), obecnością lekkich węglowodorów, lokalnie występującymi podwyższonymi stężeniami metali ciężkich oraz zmianą typu chemicznego wód, które przejawia się w podwyższonych stężeniach jonów: sodowych, potasowych, chlorkowych, azotanowych i siarczanowych.

Rozmieszczenie składowisk przemysłowych i komunalnych na JCWPd w granicach obszaru dorzecza Odry przedstawiono na rysunku 18.

Rysunek 18. Rozmieszczenie składowisk przemysłowych i komunalnych na JCWPd na obszarze dorzecza Odry

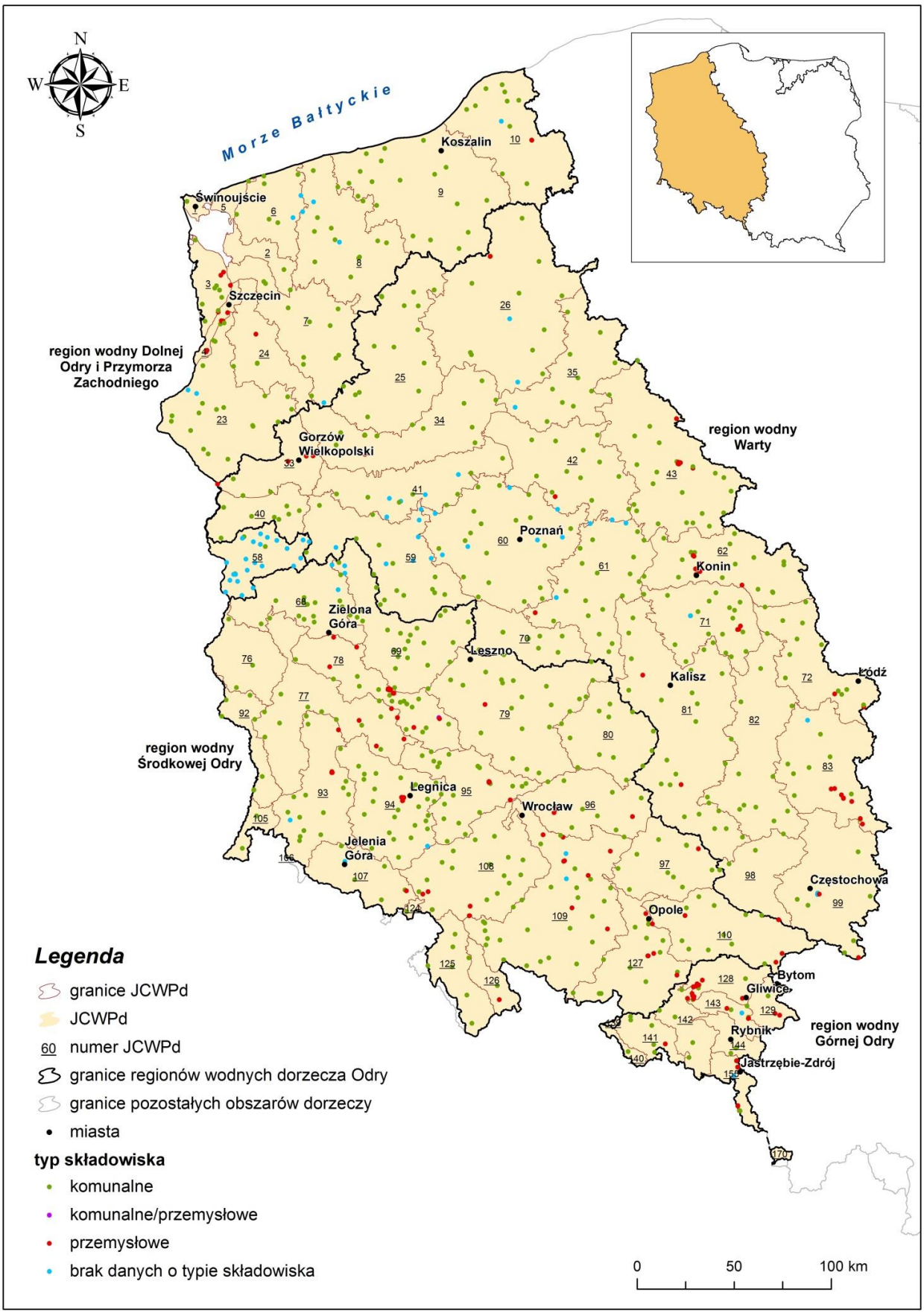

2.5.2 Rozproszone źródła zanieczyszczeń/presji

Głównymi czynnikami sprawczymi rozproszonych i obszarowych źródeł zanieczyszczeń są:
1) rolnictwo (zwłaszcza zanieczyszczenia azotanami i fosforami pochodzenia rolniczego);
2) depozycja zanieczyszczeń chemicznych z atmosfery;
3) górnictwo (odwodnienie wyrobisk i odwodnienia wgłębne);
4) melioracje;
5) obszary bezpośrednio zagrożone powodzią;
6) aglomeracje miejsko-przemysłowe.

Rozproszone i obszarowe źródła zanieczyszczeń analizowano zarówno pod kątem ich wpływu na stan chemiczny jak i ilościowy w poszczególnych JCWPd. Znaczący wpływ na stan ilościowy mają przede wszystkim melioracje, odwodnienia górnicze (kopalnie i odkrywki) występujące głównie w regionie wodnym Warty oraz aglomeracje miejsko-przemysłowe, co przejawia się obniżeniem zwierciadła wód podziemnych, zarówno w użytkowym, jak i pierwszym poziomie wodonośnym (leje depresji). Znaczące obniżenia zwierciadła wód podziemnych (swobodnego lub napiętego) mogą spowodować:
1) ingresje/ascencję wód słonych i innych powodujących zanieczyszczenie wód podziemnych;
2) utrudnienia w eksploatacji ujęć wód podziemnych stanowiących źródło zaopatrzenia ludności w wodę do spożycia.

Na stan chemiczny negatywnie wpływają przede wszystkim zanieczyszczenia azotanami pochodzenia rolniczego oraz zanieczyszczenia przedostające się do wód podziemnych z atmosfery wraz z opadami. Zwłaszcza na terenach intensywnie wykorzystywanych rolniczo można zaobserwować zanieczyszczenie wód podziemnych związkami azotu i fosforu. Podobnie jak w przypadku punktowych źródeł zanieczyszczeń skutkiem zanieczyszczenia wód podziemnych zanieczyszczeniami pochodzącymi z obszarowych źródeł, zwłaszcza w rejonach silnie zurbanizowanych i wykorzystywanych gospodarczo, jest ich słaby stan chemiczny.

2.5.3 Pobory wody

Intensywna eksploatacja wód podziemnych stanowi kolejne zagrożenie dla stanu ilościowego JCWPd na obszarze dorzecza Odry. Sumaryczna ilość wody eksploatowanej w skali całego obszaru dorzecza to 1 229 118 tys. m^3/rok (pobór rejestrowany w roku 2011), przy czym prawie połowa związana jest z odwadnianiem kopalń. Roczną wielkość poborów z ujęć wód podziemnych z uwzględnieniem czynników sprawczych przedstawia tabela 27.

Tabela 27. Roczna wielkość poborów z ujęć wód podziemnych z podziałem na czynniki sprawcze

czynniki sprawcze	pobór wody [tys. m^3/rok]	udział procentowy
zaopatrzenie ludności w wodę, przemysł i inne czynniki sprawcze	691 281	51,6
z odwodnień kopalnianych	647 054	48,4
suma	1 338 335	100,0

Na obszarach JCWPd zlokalizowanych w obszarach związanych z występowaniem kopalin odnotowuje się znacząco większy pobór wód podziemnych, który związany jest z odwadnianiem kopalń. Jest to główna presja w stosunku do innych czynników sprawczych. Niekiedy udział wskazanej presji stanowi 90%. Wobec powyższych faktów odwodnienia górnicze należy uznać za jedną z głównych presji na obszarze dorzecza Odry. Zestawienie JCWPd na obszarze których pobór wód podziemnych związany z odwodnieniem kopalni przewyższa pobór związany z innymi czynnikami sprawczymi przedstawia tabela 28.

Tabela 28. Zestawienie JCWPd, na obszarze których pobór wód podziemnych związany z odwodnieniem kopalni przewyższa pobór związany z innymi czynnikami sprawczymi

nr JCWPd	pobór wody związany z pozostałymi czynnikami sprawczymi		pobór wody związany z odwadnianiem kopalni	
	tys. m^3/rok	% dla danego JCWPd	tys. m^3/rok	%
62	16 633	14,1	101 600	85,9
77	10 339	36,5	18 000	63,5
83	15 739	6,0	244 000	94,0
105	652	8,2	7 293	91,8
127	15 918	44,3	20 000	55,7
129	7 612	12,1	55 350	81,9
143	5 249	17,4	24 857	82,6
155	800	16,3	4 118	83,7

Kolejnym istotnym problemem jest przeszacowanie zasobów wód podziemnych. W skali całego obszaru dorzecza nie odgrywa tak dużej roli jak lokalnie, w poszczególnych JCWPd. Najczęściej wykorzystanie zasobów wód podziemnych nie przekracza 20% zasobów danego JCWPd, a średnia wartość wynosi 27%. Zdecydowanie pobory przekraczają oszacowane zasoby na terenach o intensywnej eksploatacji górniczej związanej z węglem kamiennym i brunatnym. Wysoką wartością stopnia zczerpania zasobów charakteryzuje się również JCWPd nr 1 co wynika z dużej presji eksploatacji na potrzeby mieszkańców i turystów przy niewielkiej ilości zasobów. Stopień wykorzystania zasobów wód podziemnych przedstawia rysunek 19.

Rysunek 19. Stopień wykorzystania zasobów wód podziemnych na obszarze dorzecza Odry, z podziałem na JCWPd

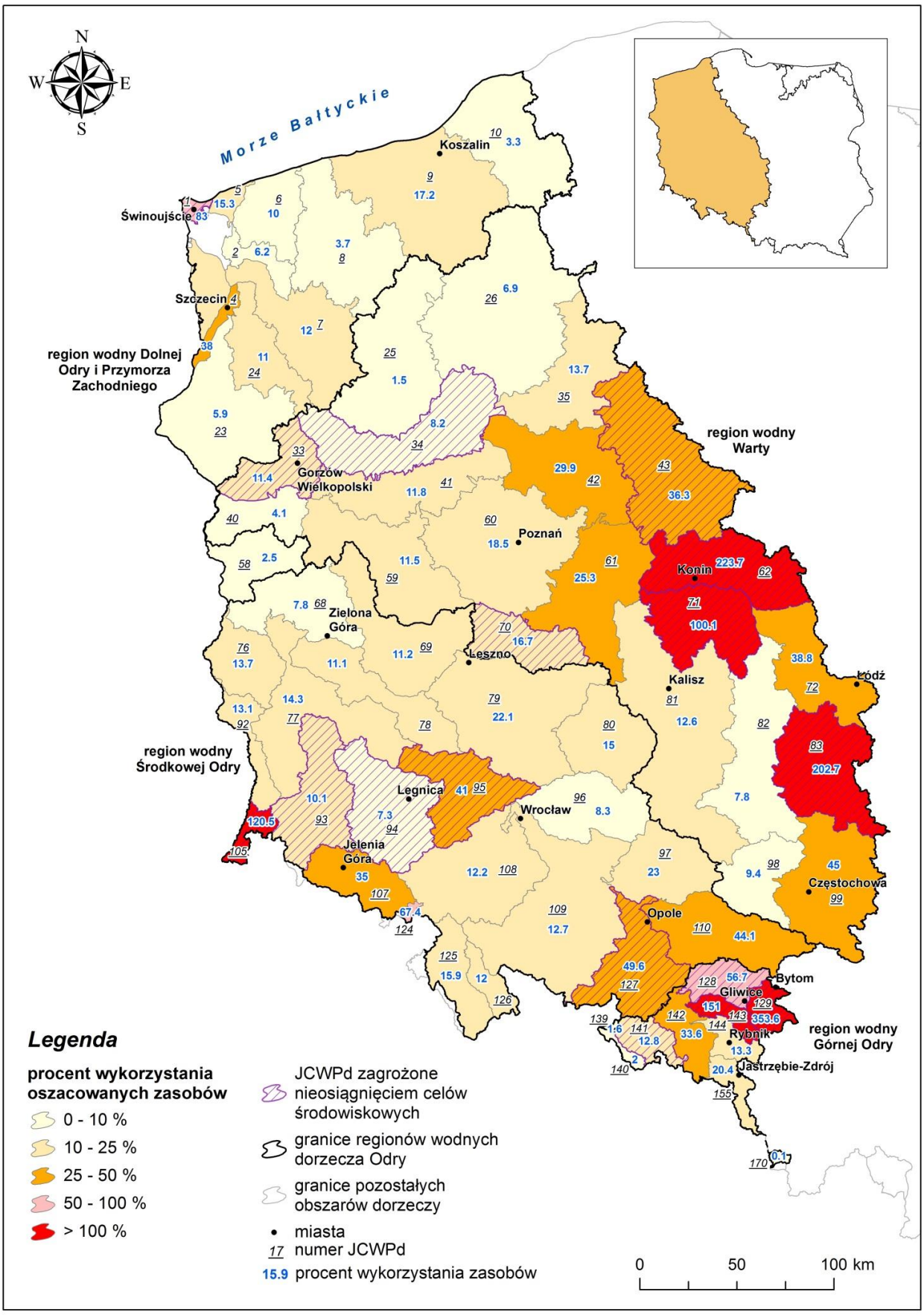

Głównymi czynnikami sprawczymi pojawiania się słabego stanu ilościowego są:

1) odwodnienia (między innymi wyrobisk kopalnianych),
2) ujęcia wód na cele komunalne,
3) ujęcia wód na cele przemysłowe,
4) aglomeracje miejsko-przemysłowe.

W przypadku skoncentrowanej i intensywnej eksploatacji ujęć wód podziemnych oraz odwodnień górniczych może dojść do trwałego i stabilnego w czasie, regionalnego obniżenia zwierciadła wód podziemnych (regionalne leje depresji). Najbardziej rozległe tego typu zjawiska mają miejsce na obszarze intensywnej eksploatacji węgla kamiennego, brunatnego i złóż miedzi. Ujęcia wód podziemnych na cele komunalne i przemysłowe generują regionalne leje depresji o zdecydowanie mniejszym zasięgu. Znaczące obniżenia zwierciadła wód podziemnych (swobodnego lub napiętego) mogą spowodować natomiast:

1) zmiany w ekosystemach zależnych od wód podziemnych,
2) ingresję/ascencję wód słonych, słonawych i zmineralizowanych powodując zanieczyszczenie wód podziemnych oraz innych powodujących zanieczyszczenie wód podziemnych,
3) utrudnienia w eksploatacji ujęć wód podziemnych stanowiących źródło zaopatrzenia ludności w wodę do spożycia.

2.6 Ocena wpływu na stan wód podziemnych

Podczas oceny ryzyka nieosiągnięcia celów środowiskowych wzięto pod uwagę praktycznie wszystkie elementy mające znaczenie dla oceny stanu wód podziemnych, zarówno ilościowego, jak i chemicznego.

Pierwszym krokiem było przeanalizowanie występujących presji antropogenicznych, ich identyfikacja i ocena wpływu na stan ilościowy i chemiczny JCWPd. Elementem decydującym o wielkość zagrożenia wód podziemnych zanieczyszczeniem był, przede wszystkim, sposób użytkowania terenu i rozmieszczenie źródeł zanieczyszczeń. W kolejnym etapie przeanalizowano warunki hydrogeologiczne w poszczególnych JCWPd ze względu na naturalną odporność systemu hydrogeologicznego na zanieczyszczenia. W tym przypadku zagrożenie wód podziemnych zanieczyszczeniami pochodzenia antropogenicznego zależy między innymi od głębokości występowania warstw wodonośnych, stopnia izolacji od powierzchni terenu (przez utwory słabo przepuszczalne). W następnym, ostatnim etapie oceny porównano wcześniej uzyskane dane z wynikami monitoringu wód podziemnych w JCWPd, które stanowiły wskaźnik wpływu presji na stan wód podziemnych. Na tym etapie wykorzystano, zarówno wyniki monitoringu stanu ilościowego, jak i wyniki monitoringu stanu chemicznego.

Na podstawie przeprowadzonych analiz stwierdzono, że w największym stopniu zagrożone są wody gruntowe, których zwierciadło występuje na głębokości mniejszej niż 5 m znajdujące się w obrębie aglomeracji miejsko-przemysłowych oraz terenów rolniczych intensywnie użytkowanych. Jednak to intensywna działalność górnicza miała największy wpływ na ocenę wybranych JCWPd, jako zagrożonych nieosiągnięciem celów środowiskowych.

Na obszarze dorzecza Odry wyznaczono 17 JCWPd zagrożonych nieosiągnięciem celów środowiskowych.

Wyniki analizy ryzyka nieosiągnięcia celów środowiskowych przez JCWPd na obszarze dorzecza Odry zamieszczono w tabeli 29 oraz na rysunku 20.

Tabela 29. Ocena ryzyka nieosiągnięcia celów środowiskowych dla JCWPd na obszarze dorzecza Odry

lp.	kod JCW	czy JCW jest monitorowana?	stan ilościowy	stan chemiczny	ocena ryzyka nieosiągnięcia celów środowiskowych
region wodny Górnej Odry					
1	GW6000128	monitorowana	dobry	dobry	zagrożona
2	GW6000129	monitorowana	słaby	dobry	zagrożona
3	GW6000140	monitorowana	dobry	dobry	niezagrożona
4	GW6000141	monitorowana	dobry	słaby	zagrożona
5	GW6000142	monitorowana	dobry	dobry	niezagrożona
6	GW6000143	monitorowana	słaby	dobry	zagrożona
7	GW6000144	monitorowana	dobry	dobry	niezagrożona
8	GW6000155	monitorowana	dobry	dobry	niezagrożona
9	GW6000170	monitorowana	dobry	dobry	niezagrożona
region wodny Środkowej Odry					
10	GW600068	monitorowana	dobry	dobry	niezagrożona
11	GW600069	monitorowana	dobry	dobry	niezagrożona
12	GW600076	monitorowana	dobry	dobry	niezagrożona
13	GW600077	monitorowana	dobry	dobry	niezagrożona
14	GW600078	monitorowana	dobry	dobry	niezagrożona
15	GW600079	monitorowana	dobry	dobry	niezagrożona
16	GW600080	monitorowana	dobry	dobry	niezagrożona

lp.	kod JCW	czy JCW jest monitorowana?	stan ilościowy	stan chemiczny	ocena ryzyka nieosiągnięcia celów środowiskowych
17	GW600092	monitorowana	dobry	dobry	niezagrożona
18	GW600093	monitorowana	dobry	dobry	zagrożona
19	GW600094	monitorowana	dobry	słaby	zagrożona
20	GW600095	monitorowana	dobry	słaby	zagrożona
21	GW600096	monitorowana	dobry	dobry	niezagrożona
22	GW600097	monitorowana	dobry	dobry	niezagrożona
23	GW6000105	monitorowana	słaby	dobry	zagrożona
24	GW6000107	monitorowana	dobry	dobry	niezagrożona
25	GW6000108	monitorowana	dobry	dobry	niezagrożona
26	GW6000109	monitorowana	dobry	dobry	niezagrożona
27	GW6000110	monitorowana	dobry	dobry	niezagrożona
28	GW6000124	monitorowana	dobry	dobry	niezagrożona
29	GW6000125	monitorowana	dobry	dobry	niezagrożona
30	GW6000126	monitorowana	dobry	dobry	niezagrożona
31	GW6000127	monitorowana	dobry	dobry	zagrożona
32	GW6000139	monitorowana	dobry	dobry	niezagrożona
region wodny Warty					
33	GW600025	monitorowana	dobry	dobry	niezagrożona
34	GW600026	monitorowana	dobry	dobry	niezagrożona
35	GW600033	monitorowana	dobry	słaby	zagrożona
36	GW600034	monitorowana	dobry	słaby	zagrożona
37	GW600035	monitorowana	dobry	dobry	niezagrożona
38	GW600040	monitorowana	dobry	dobry	niezagrożona
39	GW600041	monitorowana	dobry	dobry	niezagrożona
40	GW600042	monitorowana	dobry	dobry	niezagrożona
41	GW600043	monitorowana	słaby	słaby	zagrożona
42	GW600059	monitorowana	dobry	dobry	niezagrożona
43	GW600060	monitorowana	dobry	dobry	niezagrożona
44	GW600061	monitorowana	dobry	dobry	niezagrożona
45	GW600062	monitorowana	dobry	słaby	zagrożona
46	GW600070	monitorowana	dobry	dobry	zagrożona
47	GW600071	monitorowana	dobry	dobry	zagrożona
48	GW600072	monitorowana	dobry	dobry	niezagrożona
49	GW600081	monitorowana	dobry	dobry	niezagrożona
50	GW600082	monitorowana	dobry	dobry	niezagrożona
51	GW600083	monitorowana	słaby	dobry	zagrożona
52	GW600098	monitorowana	dobry	dobry	niezagrożona
53	GW600099	monitorowana	dobry	dobry	niezagrożona
region wodny Dolnej Odry i Przymorza Zachodniego					
54	GW60001	monitorowana	słaby	słaby	zagrożona
55	GW60002	monitorowana	dobry	dobry	niezagrożona
56	GW60003	monitorowana	dobry	dobry	niezagrożona
57	GW60004	monitorowana	dobry	dobry	niezagrożona
58	GW60005	monitorowana	dobry	dobry	niezagrożona
59	GW60006	monitorowana	dobry	dobry	niezagrożona
60	GW60007	monitorowana	dobry	dobry	niezagrożona
61	GW60008	monitorowana	dobry	dobry	niezagrożona
62	GW60009	monitorowana	dobry	dobry	niezagrożona
63	GW600010	monitorowana	dobry	dobry	niezagrożona
64	GW600023	monitorowana	dobry	dobry	niezagrożona
65	GW600024	monitorowana	dobry	dobry	niezagrożona
66	GW600058	monitorowana	dobry	dobry	niezagrożona

Rysunek 20. Ocena ryzyka nieosiągnięcia celów środowiskowych dla JCWPd na obszarze dorzecza Odry

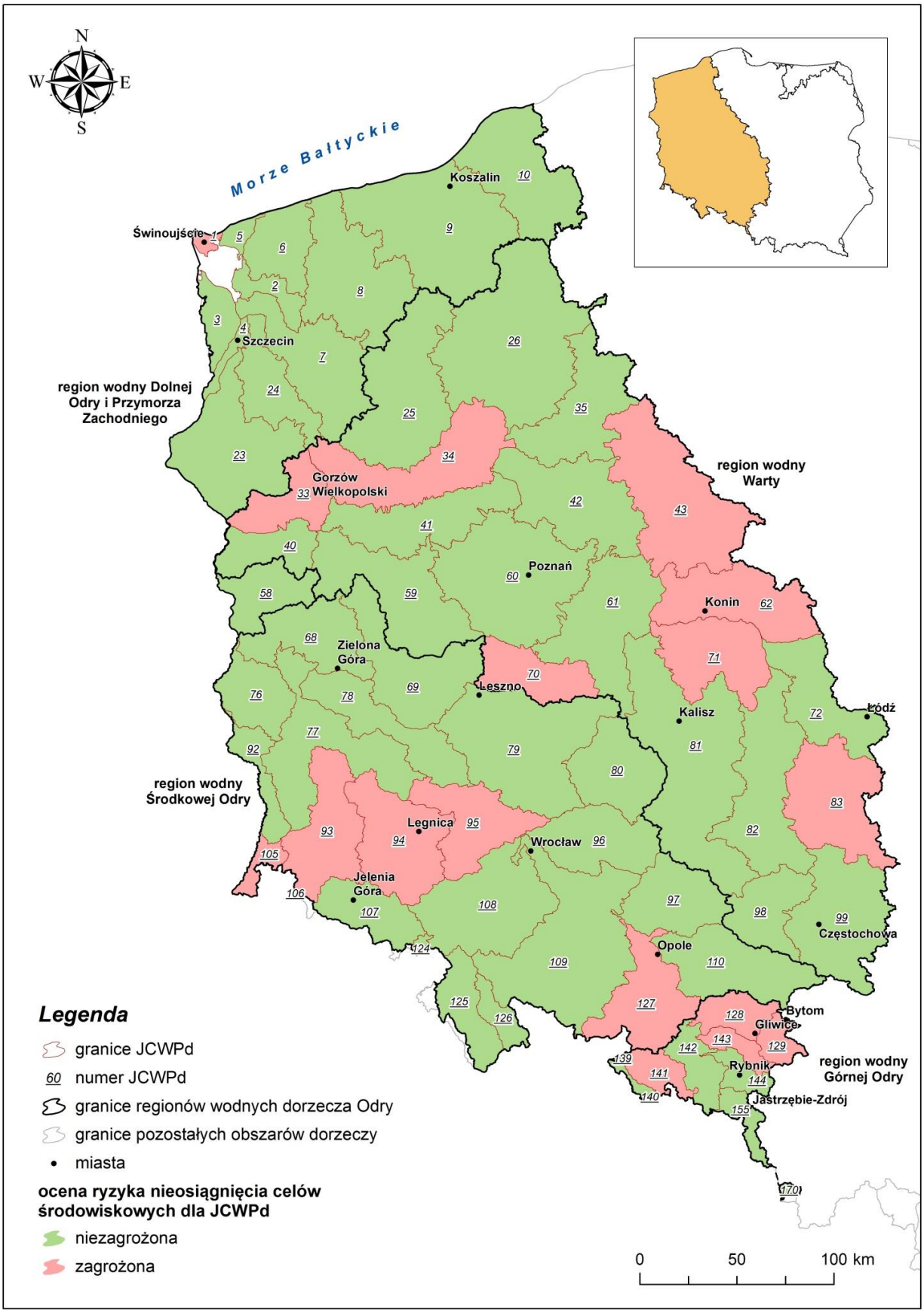

3. WYKAZ OBSZARÓW CHRONIONYCH, O KTÓRYCH MOWA W ART. 113 UST. 4 USTAWY PRAWO WODNE, WRAZ Z GRAFICZNYM PRZEDSTAWIENIEM PRZEBIEGU ICH GRANIC ORAZ OKREŚLENIEM PODSTAW PRAWNYCH ICH UTWORZENIA

Rejestr wykazów obszarów chronionych tworzony jest na podstawie art. 113 ust. 4 ustawy – Prawo wodne. Przepis ten obliguje do utworzenia rejestru wykazów obszarów chronionych zawierających wykazy:

1) JCW, przeznaczonych do poboru wody na potrzeby zaopatrzenia ludności w wodę przeznaczoną do spożycia, o których mowa w art. 49b ust. 3 ustawy – Prawo wodne;

2) obszarów przeznaczonych do ochrony gatunków zwierząt wodnych o znaczeniu gospodarczym;

3) JCW przeznaczonych do celów rekreacyjnych, w tym kąpieliskowych;

4) obszarów wrażliwych na eutrofizację wywołaną zanieczyszczeniami pochodzącymi ze źródeł komunalnych;

5) obszarów narażonych na zanieczyszczenia związkami azotu, pochodzącymi ze źródeł rolniczych;

6) obszarów przeznaczonych do ochrony siedlisk lub gatunków, ustanowionych w ustawie o ochronie przyrody, dla których utrzymanie lub poprawa stanu wód jest ważnym czynnikiem w ich ochronie.

W Polsce pierwszy rejestr wykazów obszarów chronionych został sporządzony w 2003 r. Od tego czasu jest on poddawany przeglądowi i uaktualniany. Jego ostatnia aktualizacja miała miejsce w 2013 r.

Rodzaje obszarów chronionych zostały opisane poniżej.

JCW, PRZEZNACZONE DO POBORU WODY NA POTRZEBY ZAOPATRZENIA LUDNOŚCI W WODĘ PRZEZNACZONĄ DO SPOŻYCIA, O KTÓRYCH MOWA W ART. 49B UST. 3 USTAWY – PRAWO WODNE

Wody, które są wykorzystywane do zaopatrywania ludności w wodę do spożycia lub wody, które mogą być wykorzystywane w tym celu, muszą spełniać wymagania dotyczące jakości wody wyznaczone w rozporządzeniu o wodach wykorzystywanych do zaopatrzenia ludności oraz określone w rozporządzeniu o wodzie do spożycia. Podstawą prawną ww. aktów prawnych jest ustawa – Prawo wodne.

Jako obszary przeznaczone do poboru wody w celu zaopatrzenia ludności w wodę przeznaczoną do spożycia wyznaczane są obszary obejmujące JCWP i JCWPd. Wytypowane obszary objęte są ochroną w celu zapobieżenia pogarszaniu się jakości pobieranej wody i co za tym idzie zminimalizowania potrzeby jej uzdatniania. Do ochrony wyznaczane są JCW wykorzystywane do poboru wody przeznaczonej do spożycia, dostarczające średnio więcej niż 10m^3 na dobę lub służące więcej niż 50 osobom, a także JCW, które są przewidywane do poboru w przyszłości. Sporządzenie wykazu tych obszarów leży w kompetencjach dyrektorów rzgw.

Na obszarze dorzecza Odry wytypowano i umieszczono w rejestrze wykazów obszarów chronionych 53 JCWP oraz 65 JCWPd przeznaczone do poboru wody na potrzeby zaopatrzenia ludności w wodę przeznaczoną do spożycia.

Graficzne przedstawienie wykazów JCWP i JCWPd przeznaczonych do poboru wody na potrzeby zaopatrzenia ludności w wodę przeznaczoną do spożycia zaprezentowano na rysunkach 21 i 22, zaś ich zestawienie tabelaryczne zawarto w tabelach 30 i 31.

Tabela 30. Wykaz JCWP przeznaczonych do poboru wody na potrzeby zaopatrzania ludności w wodę przeznaczoną do spożycia

Regionalny Zarząd Gospoadrki Wodnej	zlewnia bilansowa	kod JCWP	JCW dostarczająca średnio powyżej 100m^3 wody na dobę (tak/nie)
region wodny Górnej Odry			
Gliwice	Górna Odra	RW600012114139	tak
Gliwice	Górna Odra	RW600061146999	tak
Gliwice	Górna Odra	RW6000161152669	tak
region wodny Środkowej Odry			
Wrocław	Bóbr	RW600041611529	tak
Wrocław	Bóbr	RW60004161349	tak
Wrocław	Bóbr	RW60004161649	tak
Wrocław	Bóbr	RW6000416172	nie
Wrocław	Bóbr	RW6000816331	tak
Wrocław	Bóbr	RW6000816331	tak
Wrocław	Bóbr	RW6000816331	tak
Wrocław	Bóbr	RW6000416189	nie
Wrocław	Bóbr	RW60003161849	tak
Wrocław	Bóbr	RW60003161888	tak
Wrocław	Bóbr	RW600001628889	tak
Wrocław	Bóbr	RW6000816299	tak
Wrocław	Bóbr	RW60003162889	tak
Wrocław	Bóbr	RW60003162889	tak
Wrocław	Bóbr	RW600031622	tak
Wrocław	Bóbr	RW600041626	tak
Wrocław	Bóbr	RW6000316244	tak
Wrocław	Bóbr	RW60004166329	tak
Wrocław	Kaczawa	RW6000713819	tak
Wrocław	Kaczawa	RW60004138449	nie
Wrocław	Kaczawa	RW60007138469	tak
Wrocław	Kaczawa	RW60002013859	tak
Wrocław	Bystrzyca	RW60004134189	tak
Wrocław	Bystrzyca	RW60004134189	tak
Wrocław	Bystrzyca	RW60004134189	tak
Wrocław	Bystrzyca	RW60006134489	tak
Wrocław	Bystrzyca	RW60006134489	tak
Wrocław	Bystrzyca	RW60008134859	tak
Wrocław	Bystrzyca	RW600041348689	tak
Wrocław	Bystrzyca	RW600041348689	tak
Wrocław	Nysa Kłodzka	RW60004121169	tak
Wrocław	Nysa Kłodzka	RW60004121569	nie
Wrocław	Nysa Kłodzka	RW6000812159	tak
Wrocław	Nysa Kłodzka	RW60004121299	tak
Wrocław	Nysa Kłodzka	RW600031216269	tak
Wrocław	Nysa Kłodzka	RW6000512188	tak
Wrocław	Nysa Kłodzka	RW6000512188	tak
Wrocław	Nysa Kłodzka	RW60007121839	tak
Wrocław	Nysa Kłodzka	RW60004122569	tak
Wrocław	Nysa Kłodzka	RW60004122499	tak
Wrocław	Nysa Kłodzka	RW60004123169	tak
Wrocław	Nysa Kłodzka	RW60004123229	tak
Wrocław	Nysa Kłodzka	RW60004123189	tak
Wrocław	Nysa Kłodzka	RW60004123529	tak
Wrocław	Nysa Kłodzka	RW6000812589	tak
Wrocław	Nysa Kłodzka	RW600019133499	tak
Wrocław	Nysa Kłodzka	RW60000133469	tak
region wodny Warty			
Poznań	Poznańskie Dorzecze Warty	RW60002118579	tak
Poznań	Poznańskie Dorzecze Warty	RW60002118573	tak
region wodny Dolnej Odry i Przymorza Zachodniego			
Szczecin	Płonia	RW600025197679	tak
Szczecin	Międzyodrze-Zalew Szczeciński-Wyspy Wolin i Uznam	RW6000211971	tak

Tabela 31. Wykaz JCWPdprzeznaczonych do poboru wody na potrzeby zaopatrzania ludności w wodę przeznaczoną do spożycia

Regionalny Zarząd Gospoadrki Wodnej	zlewnia bilansowa	kod JCWPd	JCW dostarczająca średnio powyżej 100 m3 wody na dobę (tak/nie)
region wodny Warty			
Poznań	Drawa	GW600025	tak
Poznań	Gwda	GW600026	tak
Poznań	Dolna Warta	GW600033	tak
Poznań	Noteć pradoliny toruńsko-eberswaldzkiej	GW600034	tak
Poznań	Noteć pradoliny toruńsko-eberswaldzkiej	GW600035	tak
Poznań	Dolna Warta	GW600040	tak
Poznań	Warta od Obrzycka do Noteci	GW600041	tak
Poznań	Wełna, Poznańskie Dorzecze Warty	GW600042	tak
Poznań	Górna Noteć	GW600043	tak
Poznań	Obra	GW600059	tak
Poznań	Poznańskie Dorzecze Warty	GW600060	tak
Poznań	Warta od Neru do Prosny Warta od Prosny do Kanału Mosińskiego	GW600061	tak
Poznań	Warta od Neru do Prosny, Górna Noteć	GW600062	tak
Poznań	Obra	GW600070	tak
Poznań	Warta od Neru do Prosny	GW600071	tak
Poznań	Ner, Warta od Widawki do Neru	GW600072	tak
Poznań	Prosna	GW600081	tak
Poznań	Warta od Liswarty do Widawki Warta od Widawki do Neru Warta od Neru do Prosny	GW600082	tak
Poznań	Widawka	GW600083	tak
Poznań	Liswarta bez Kocinki, Górna Warta	GW600098	tak
Poznań	Górna Warta	GW600099	tak
region wodny Górnej Odry			
Gliwice	Kłodnica	GW6000128	tak
Gliwice	Kłodnica	GW6000129	tak
Gliwice	Górna Odra - Odra (od granicy państwa) po Koźle	GW6000140	tak
Gliwice	Górna Odra - Odra (od granicy państwa) po Koźle	GW6000141	tak
Gliwice	Górna Odra - Odra (od granicy państwa) po Koźle	GW6000142	tak
Gliwice	Górna Odra - Odra (od granicy państwa) po Koźle	GW6000143	tak
Gliwice	Górna Odra - Odra (od granicy państwa) po Koźle	GW6000144	tak
Gliwice	Górna Odra - Odra (od granicy państwa) po Koźle	GW6000155	tak
Gliwice	Górna Odra - Odra (od granicy państwa) po Koźle	GW6000170	tak
region wodny Środkowej Odry			
Wrocław	Mała Panew	GW6000110	tak
Wrocław	Przyodrze, Osobłoga	GW6000127	tak

Regionalny Zarząd Gospoadrki Wodnej	zlewnia bilansowa	kod JCWPd	JCW dostarczająca średnio powyżej 100 m3 wody na dobę (tak/nie)
Wrocław	Nysa Kłodzka, Przyodrze	GW6000109	tak
Wrocław	Widawa	GW600097	tak
Wrocław	Widawa	GW600096	tak
Wrocław	Bystrzyca	GW6000108	tak
Wrocław	Nysa Kłodzka	GW6000125	tak
Wrocław	Nysa Kłodzka	GW6000126	tak
Wrocław	Nysa Kłodzka	GW6000124	tak
Wrocław	Bóbr	GW6000107	tak
Wrocław	Kaczawa	GW600094	tak
Wrocław	Przyodrze, Kaczawa	GW600095	tak
Wrocław	Barycz	GW600079	tak
Wrocław	Barycz	GW600080	tak
Wrocław	Obrzyca	GW600069	tak
Wrocław	Przyodrze	GW600078	tak
Wrocław	Bóbr	GW600077	tak
Wrocław	Nysa Łużycka	GW600076	tak
Wrocław	Nysa Łużycka	GW600092	tak
Wrocław	Bóbr	GW600093	tak
Wrocław	Nysa Łużycka	GW6000105	tak
Wrocław	Przyodrze	GW600068	tak
region wodny Dolnej Odry i Przymorza Zachodniego			
Szczecin	Międzyodrze-Zalew Szczeciński-Wyspy Wolin i Uznam	GW60001	tak
Szczecin	Gowienica	GW60002	tak
Szczecin	Lewobrzeżna zlewnia dolnej Odry	GW60003	tak
Szczecin	Międzyodrze-Zalew Szczeciński-Wyspy Wolin i Uznam	GW60004	tak
Szczecin	Międzyodrze-Zalew Szczeciński-Wyspy Wolin i Uznam	GW60005	tak
Szczecin	Prawobrzeżna zlewnia Dziwnej i Przymorze do Jeziora Liwia Łuża; Międzyodrze-Zalew Szczeciński-Wyspy Wolin i Uznam	GW60006	tak
Szczecin	Ina; Międzyodrze-Zalew Szczeciński-Wyspy Wolin i Uznam	GW60007	tak
Szczecin	Rega i przyległe Przymorze	GW60008	tak
Szczecin	Przymorze od Jeziora Resko Przymorskie do Parsęty;Parsęta; Przymorze od Parsęty do Jeziora Jamno	GW60009	tak
Szczecin	Wieprza i przyległe Przymorze	GW600010	tak
Szczecin	Myśla; Kurzyca-Słubia; Rurzyca-Tywa	GW600023	tak
Szczecin	Płonia; Ina	GW600024	tak
Szczecin	Ilanka, Pliszka, Konotop i Kanał Luboński	GW600058	tak

Rysunek 21. Graficzne przedstawienie wód powierzchniowych przeznaczonych do poboru wody w celu zaopatrzenia ludności w wodę przeznaczoną do spożycia

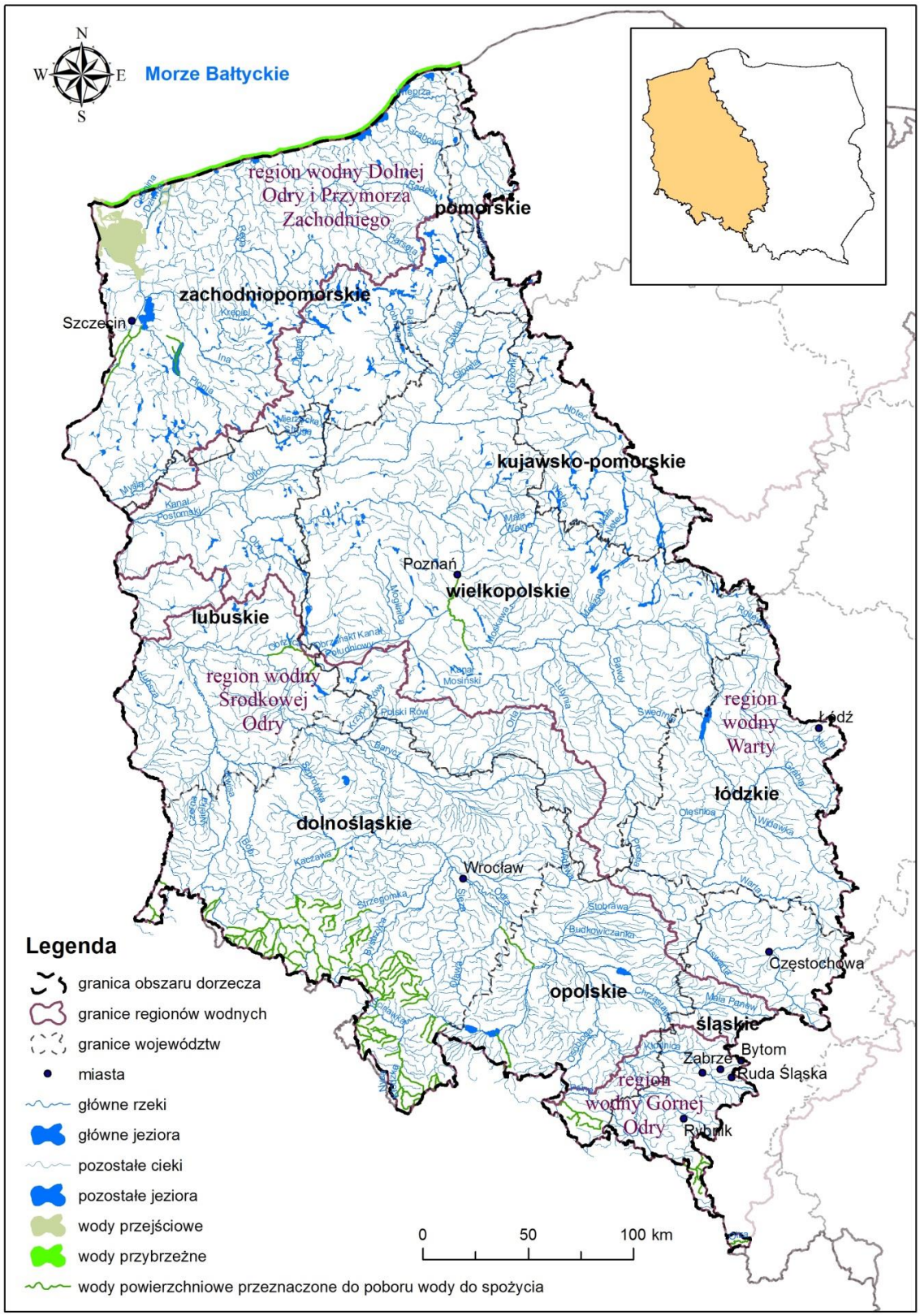

Rysunek 22. Graficzne przedstawienie wód podziemnych przeznaczonych do poboru wody w celu zaopatrzenia ludności w wodę przeznaczoną do spożycia

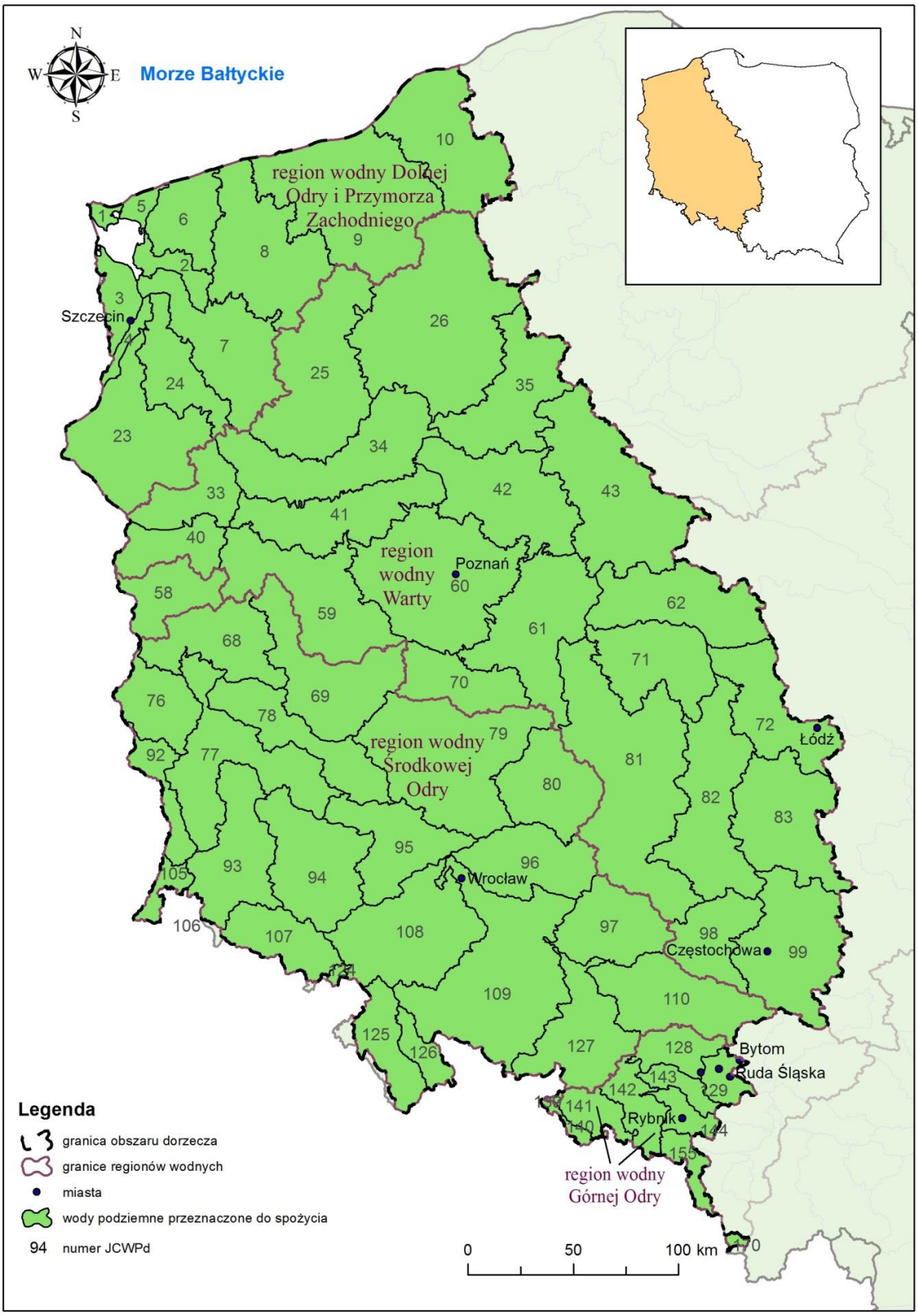

OBSZARY PRZEZNACZONE DO OCHRONY GATUNKÓW ZWIERZĄT WODNYCH O ZNACZENIU GOSPODARCZYM

W ramach rejestru wykazów obszarów chronionych zawierających wykazy, o których mowa w art. 113 ust. 4 ustawy – Prawo wodne, w Polsce nie wyznaczono obszarów przeznaczonych do ochrony gatunków zwierząt wodnych o znaczeniu gospodarczym. Brak jest szczegółowych regulacji w zakresie ustalania sposobu wyznaczania przedmiotowych obszarów.

JCW PRZEZNACZONE DO CELÓW REKREACYJNYCH, W TYM KĄPIELISKOWYCH

Zgodnie z ustawą - Prawo wodne, jako kąpielisko rozumie się wydzielony i oznakowany fragment wód powierzchniowych, wykorzystywany przez dużą liczbę osób kąpiących się. Kąpielisko musi być ujęte w uchwale rady gminy w sprawie wykazu kąpielisk. Ustawa – Prawo wodne wymienia również inną formę przeznaczoną do celów rekreacyjnych – miejsce wykorzystywane do kąpieli. W odróżnieniu od kąpieliska jest to wydzielony i oznakowany fragment wód wykorzystywany do kąpieli jednak niewyznaczony formalnie poprzez uchwałę rady gminy. Do rejestru obszarów chronionych włączane są wyłącznie kąpieliska.

Ewidencję kąpielisk oraz jej aktualizację prowadzi wójt, burmistrz lub prezydent miasta w zależności od jednostki rejestrującej kąpielisko.

Na obszarze dorzecza Odry znajduje się 29 JCWP rzecznych, 20 JCWP jeziornych oraz 6 JCWP przejściowych i przybrzeżnych przeznaczonych do celów rekreacyjnych, w tym kąpieliskowych, które umieszczone zostały w rejestrze obszarów chronionych. Graficzne odwzorowanie położenia JCWP przeznaczonych do celów rekreacyjnych przedstawione zostało na rysunku 23, zaś ich zestawienie tabelaryczne zawarto w tabeli 32.

Tabela 32. Wykaz JCWP przeznaczonych do celów rekreacyjnych, w tym kąpieliskowych

Regionalny Zarząd Gospodarki Wodnej	nazwa zlewni bilansowej	kod JCWP ((ID_hyd dla jezior)	nazwa JCWP
region wodny Górnej Odry			
Gliwice	Kłodnica	RW6000011659	Kanał Gliwicki z Kłodnicą od Kozłówki do Dramy
Gliwice	Odra	RW60005112289	Radynka
Gliwice	Odra	RW6000161171429	Olszówka
region wodny Środkowej Odry			
Wrocław	Nysa Kłodzka	RW6000012599	Nysa Kłodzka od oddzielenia się Młynówki Pomianowskiej do wypływu ze zbiornika
Wrocław	Widawa	RW600017136139	Widawa od źródła do Czarnej Widawy
Wrocław	Nysa Kłodzka	RW60004122569	Posna
Wrocław	Nysa Kłodzka	RW 60004121629	Biała Lądecka od Kobylej do Morawki z Morawką od Klesnicy
Wrocław	Barycz	RW60001714129	Dąbrówka
Wrocław	Obrzyca	PLLW 0025	Lgińsko
Wrocław	Obrzyca	RW60001715632	Obrzyca do Ciekącej z jeziorem Sławskim, Tarnowskim Dużym
Wrocław	Obrzyca	RW60001715632	Obrzyca do Ciekącej z jeziorem Sławskim, Tarnowskim Du
region wodny Warty			
Poznań	Gwda	RW6000251886245	Biała do jeziora Bielsko
Poznań	Drawa	LW10708	Siecino
Poznań	Drawa	LW10684	Drawsko
Poznań	Gwda	LW10533	Trzesiecko
Poznań	Gwda	LW10634	Raduń i Dybrzno
Poznań	Gwda	LW10552	Rychnowskie
Poznań	Gwda	RW6000181886529	Debrzynka
Poznań	Wełna	RW600025186339	Wełna do Lutomi
Poznań	Widawka	RW600019182873	Grabia od Dłutówki do Dopływu z Anielina
Poznań	Widawka	RW6000191825	Widawka od Kręcicy do Krasówki
Poznań	Liswarta bez Kocinki	RW600016181669	Biała Oksza
Poznań	Drawa	LW10804	Lipie
Poznań	Noteć pradoliny toruńsko - eberswaldzkiej	RW600023188589	Bolemka
Poznań	Obra	LW10123	Dolskie Wielkie (Dolsko Wielkie)
Poznań	Prosna	RW600016184929	Trzemna (Ciemna)
Poznań	Warta od Prosny do Kanału Mosińskiego	RW600017185529	Kanał Książ
Poznań	Noteć pradoliny toruńsko - eberswaldzkiej	RW600017188769	Gulczanka
Poznań	Wełna	RW60001618692	Dopływ z Nienawiszcza
Poznań	Poznańskie Dorzecze	LW10134	Niepruszewskie

Regionalny Zarząd Gospodarki Wodnej	nazwa zlewni bilansowej	kod JCWP ((ID_hyd dla jezior)	nazwa JCWP
	Warty		
Poznań	Obra	LW10120	Wonieść
Poznań	Warta od Obrzycka do Noteci	RW600025187499	Osiecznica (Oszczynica)
Poznań	Obra	LW10113	Łoniewskie
Poznań	Poznańskie Dorzecze Warty	LW10253	Kierskie
Poznań	Poznańskie Dorzecze Warty	RW600017185899	Cybina
Poznań	Poznańskie Dorzecze Warty	RW60001718578	Bogdanka
Poznań	Warta od Obrzycka do Noteci	RW60002318769	Kamionka
Poznań	Wełna	LW10251	Rogoźno
Poznań	Warta od Obrzycka do Noteci	LW10287	Jaroszewskie
Poznań	Górna Noteć	LW10409	Niedzięgiel
region wodny Dolnej Odry i Przymorza Zachodniego			
Szczecin	Międzyodrze - Zalew Szczeciński - wyspa Wolin i Uznam	LW90329	Dąbie
Szczecin	Międzyodrze - Zalew Szczeciński - wyspa Wolin i Uznam	RW6000211971	Odra od Odry Zachodniej do Parnicy
Szczecin	Myśla	LW10946	Myśliborskie
Szczecin	Myśla	LW10934	Lipiańskie Północne (Wądół)
Szczecin	Myśla	LW10950	Chłop (w zlewni Myśli)
Szczecin	Kurzyca - Słubia	LW10983	Morzycko
Szczecin	Płonia	LW11034	Miedwie
Szczecin	Lewobrzeżna zlewnia Dolnej Odry	RW60002319988	Gunica do Rowu Wołczkowskiego z jeziorem Świdwie
Szczecin	Parsęta	RW6000044855	Radew od wpływu do zbiornika Rosnowo do dopływu w Niedalinie
Szczecin	Wieprza i przyległe Przymorze	CW II WB 6W	Rowy - Jarosławiec Zachód
Szczecin	Przymorze od Parsęty do jeziora Jamno	CW III WB 7	Jarosławiec - Sarbinowo
Szczecin	Wieprza i przyległe Przymorze	CW III WB 7	Jarosławiec - Sarbinowo
Szczecin	Prawobrzeżna zlewnia Dziwnej	CW II WB 8	Sarbinowo - Dziwna
Szczecin	Rega i przyległe Przymorze	CW II WB 8	Sarbinowo - Dziwna
Szczecin	Przymorze od J.Resko Przymorskie do Parsęty	CW II WB 8	Sarbinowo - Dziwna
Szczecin	Przymorze od Parsęty do jeziora Jamno	CW II WB 8	Sarbinowo - Dziwna
Szczecin	Międzyodrze - Zalew Szczeciński - wyspa Wolin i Uznam	CW III WB 9	Dziwna - Świna
Szczecin	Międzyodrze - Zalew Szczeciński - wyspa Wolin i Uznam	TW V WB 7	Ujście Świny
Szczecin	Międzyodrze - Zalew Szczeciński - wyspa Wolin i Uznam	TW I WB 8	Zalew Szczeciński

Rysunek 23. Graficzne przedstawienie wód powierzchniowych przeznaczonych do celów rekreacyjnych, w tym kąpieliskowych

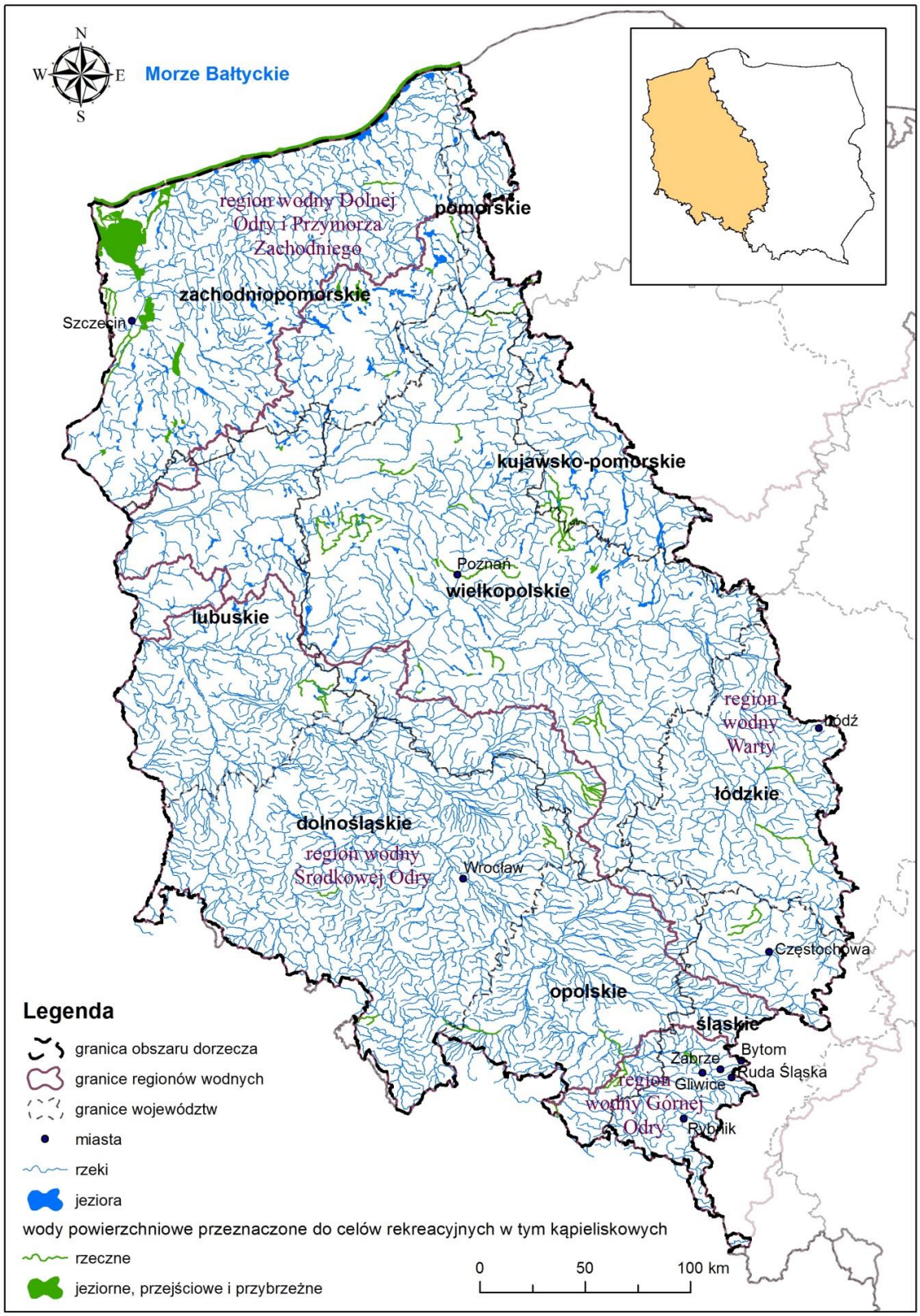

OBSZARY WRAŻLIWE NA EUTROFIZACJĘ WYWOŁANĄ ZANIECZYSZCZENIAMI POCHODZĄCYMI ZE ŹRÓDEŁ KOMUNALNYCH

W związku z koniecznością wyznaczenia na terytorium kraju obszarów wrażliwych na eutrofizację spowodowaną zanieczyszczeniami pochodzącymi ze źródeł komunalnych. Stosownie do ustaleń zawartych w sektorze Środowisko Traktatu o przystąpieniu Rzeczypospolitej Polskiej do Unii Europejskiej (UE), za obszar wrażliwy, ze względu na położenie w 99,7% w zlewisku Morza Bałtyckiego, także na eutrofizację wywołaną zanieczyszczeniami pochodzącymi ze źródeł komunalnych, uznany został obszar całego kraju.

W związku z podpisaniem Traktatu między Królestwem Belgii, Królestwem Danii, Republiką Federalną Niemiec, Republiką Grecką, Królestwem Hiszpanii, Republiką Francuską, Irlandią, Republiką Włoską, Wielkim Księstwem Luksemburga, Królestwem Niderlandów, Republiką Austrii, Republiką Portugalską, Republiką Finlandii, Królestwem Szwecji, Zjednoczonym Królestwem Wielkiej Brytanii i Irlandii Północnej (Państwami Członkowskimi Unii Europejskiej) a Republiką Czeską, Republiką Estońską, Republiką Cypryjską, Republiką Łotewską, Republiką Litewską, Republiką Węgierską, Republiką Malty, Rzecząpospolitą Polską, Republiką Słowenii, Republiką Słowacką dotyczący przystąpienia Republiki Czeskiej, Republiki Estońskiej, Republiki Cypryjskiej, Republiki Łotewskiej, Republiki Litewskiej, Republiki Węgierskiej, Republiki Malty, Rzeczypospolitej Polskiej, Republiki Słowenii, Republiki Słowackiej do Unii Europejskiej podpisanego w Atenach w dniu 16 kwietnia 2003 r. (Dz. Urz. UE L 236 z 23.09.2003, str. 17, z późn. zm.) konieczne było wyznaczenia na terytorium kraju obszarów wrażliwych na eutrofizację spowodowaną zanieczyszczeniami pochodzącymi ze źródeł komunalnych. Ze względu na położenie w 99,7% w zlewisku Morza Bałtyckiego, całe terytorium Polski zostało uznane za obszar wrażliwy na eutrofizację.

Działania w zakresie gospodarki komunalnej wdrażane są za pomocą KPOŚK opracowanego w 2003 r. i jego kolejnych aktualizacjach:

1) krajowy program oczyszczania ścieków komunalnych zatwierdzony przez Radę Ministrów w dniu 16 grudnia 2003 r.;
2) aktualizacja krajowego programu oczyszczania ścieków komunalnych zatwierdzona przez Radę Ministrów w dniu 7 czerwca 2005 r.;
3) aktualizacja krajowego programu oczyszczania ścieków komunalnych zatwierdzona przez Radę Ministrów w dniu 2 marca 2010 r.;
   (obwieszczenie Ministra Środowiska z dnia 2 lipca 2010 r. w sprawie ogłoszenia krajowego programu oczyszczania ścieków komunalnych oraz jego dwóch aktualizacji (M.P. Nr 58, poz. 775)),
4) aktualizacja krajowego programu oczyszczania ścieków komunalnych zatwierdzona przez Radę Ministrów w dniu 1 lutego 2011 r.;
   (obwieszczenie Ministra Środowiska z dnia 5 kwietnia 2011 r. w sprawie ogłoszenia aktualizacji krajowego programu oczyszczania ścieków komunalnych (M.P. poz. 589);
5) aktualizacja krajowego programu oczyszczania ścieków komunalnych zatwierdzona przez Radę Ministrów w dniu 21 kwietnia 2016 r.

KPOŚK służy realizacji i monitoringowi osiągania celów ustalonych w zakresie gospodarki komunalnej. KPOŚK ma na celu identyfikację faktycznych potrzeb w zakresie uporządkowania gospodarki ściekowej oraz uszeregowanie ich realizacji w taki sposób, aby Polska wywiązała się ze zobowiązań traktatowych wynikających z wdrażania przepisów wspólnotowych dotyczącej oczyszczania ścieków komunalnych.

W związku z tym, że zasięg obszarów wrażliwych na substancje biogenne pochodzenia komunalnego obejmuje terytorium całej Polski, mapa wykazu obszarów wrażliwych na substancje biogenne pochodzenia komunalnego nie została załączona.

OBSZARY NARAŻONE NA ZANIECZYSZCZENIA ZWIĄZKAMI AZOTU, POCHODZĄCYMI ZE ŹRÓDEŁ ROLNICZYCH

OSN stanowią obszary, z których mają miejsce spływy do wód powierzchniowych lub podziemnych uznanych za wody wrażliwe. Według rozporządzenia OSN, za wody wrażliwe uznaje się wody zagrożone zanieczyszczeniem (których zawartość azotanów wynosi od 40 do 50 mg/l i wykazuje tendencję wzrostową) oraz wody zanieczyszczone (zawierające lub mogące zawierać ponad 50 mg/l azotanów). Przepisy dotyczące ochrony wód przed zanieczyszczeniami powodowanymi przez azotany pochodzenia rolniczego znajdują się w:

1) ustawie - Prawo wodne;
2) ustawie POŚ;
3) ustawie o nawozach i nawożeniu;
4) rozporządzeniu OSN;
5) programach działań na OSN;
6) rozporządzeniu o nawozach;

7) rozporządzeniach dyrektorów rzgw w sprawie określenia wód wrażliwych na zanieczyszczenia związkami azotu ze źródeł rolniczych oraz obszarów szczególnie narażonych, z których odpływ azotu ze źródeł rolniczych do tych wód należy ograniczyć;
8) rozporządzeniach dyrektorów rzgw w sprawie wprowadzenia programu działań mających na celu ograniczenie odpływu azotu ze źródeł rolniczych dla obszaru szczególnie narażonego.

W Polsce wyznaczono dla pierwszego okresu wdrażania prawa UE (2004-2007) 21 obszarów OSN, obejmujących 2% powierzchni kraju, a dla drugiego okresu (2008-2011) – 19 OSN obejmujących 1,49 % powierzchni kraju.

Podstawą wyznaczenia OSN była:
1) ocena zanieczyszczenia wód azotanami, dokonana na podstawie wyników monitoringu wód powierzchniowych i podziemnych, realizowanego zgodnie z programami GIOŚ;
2) ustalenia zakresu wpływu działalności rolniczej na jakość wód dokonane na podstawie rozpoznania i oszacowania wielkości i rodzaju produkcji rolniczej oraz na podstawie analizy warunków środowiskowych, obejmujących: klimat, warunki hydrogeologiczne, rodzaj i zasobność gleb w składniki pokarmowe (azot i fosfor), ukształtowanie terenu, uwarunkowania charakteryzujące zlewnię, z której spływają zanieczyszczenia do wód.

OSN umocowane zostały prawnie za pomocą 11 rozporządzeń dyrektorów poszczególnych rzgw, wydanych w większości w końcu 2003 r. i w I kwartale 2004 r., które w drugim okresie zastąpione zostały 12 rozporządzeniami, wydanymi na początku 2008 r. Rozporządzenia dyrektorów rzgw zostały opublikowane w dziennikach urzędowych poszczególnych województw. Dla wszystkich OSN opracowane zostały programy działań, wprowadzone w życie również rozporządzeniami dyrektorów rzgw opublikowane zostały w dziennikach urzędowych poszczególnych województw. Do najistotniejszych działań planowanych do realizacji w ramach programów, w okresie 4 lat, należą przede wszystkim: działania wynikające z zasad dobrej praktyki rolniczej oraz zadań inwestycyjnych (na przykład budowa zbiorników i płyt do gromadzenia i przechowywania nawozów naturalnych), edukacja rolników z zakresie obowiązywania prawa i zasad dobrej praktyki rolniczej, pomoc organizacyjna i techniczna w realizacji inwestycji ochrony wód w gospodarstwach, doradztwo rolne w tworzeniu planów nawozowych w gospodarstwach, kontrola realizacji zadań wynikających z programów działania, monitoring jakości wód powierzchniowych i podziemnych w obszarach szczególnie narażonych, w celu oceny efektów realizacji programów działań.

W okresie styczeń-czerwiec 2012 r. wszystkie rzgw dokonały kolejnej weryfikacji OSN, między innymi na podstawie sporządzonej na zlecenie Ministerstwa Rolnictwa i Rozwoju Wsi ekspertyzy pn. Ocena presji rolniczej na stan wód powierzchniowych i podziemnych oraz wskazanie obszarów szczególnie narażonych na zanieczyszczenia azotanami pochodzenia rolniczego. Konsekwencją weryfikacji było zwiększenie powierzchni OSN z 4 630,47 km^2 (1,48% powierzchni Polski) do 13 935,06 km^2 (4,46% powierzchni kraju). Na obszarze kraju ustanowionych zostało 48 obszarów OSN, a w zasięgu obszaru dorzecza Odry wyznaczono 18 obszarów OSN.

KE zwróciła uwagę na niedostateczną realizację postanowień w zakresie OSN, przede wszystkim na niewystarczającą powierzchnię wyznaczonych obszarów szczególnie narażonych oraz niedokładne wskazanie wód wrażliwych.

W chwili obecnej realizowany jest cykl III wdrażania. Wyznaczenie dodatkowych wód wrażliwych i szczególnie narażonych zostało umieszczone przez dyrektorów rzgw w rozporządzeniach z 2015 r. dotyczących określenia w regionie, w granicach województwa wód wrażliwych na zanieczyszczenie związkami azotu ze źródeł rolniczych oraz OSN, z których odpływ azotu ze źródeł rolniczych do tych wód należy ograniczyć – na podstawie art. 47 ust. 3 i ust. 4 ustawy – Prawo wodne. Wskazania dodatkowych wód sporządzono dla całego kraju na podstawie oceny presji rolniczej na stan wód powierzchniowych i podziemnych, która określa obszary na których dominuje presja rolnicza oraz występuje zagrożenie zwiększonym odpływem azotanów. Ocena wykonywana jest z uwzględnieniem wyników PMŚ dla wód powierzchniowych (2007-2009), wód podziemnych (2004 - 2010) oraz oceny eutrofizacji (2007-2009).

Poprzez wyznaczenie dodatkowych obszarów wód wrażliwych na zanieczyszczenia związkami azotu doznaczono 184 JCWP rzecznych oraz 11 JCWP jeziornych jako wrażliwe na obszarze Polski.

Wykaz OSN, zlokalizowanych na obszarze dorzecza Odry wraz z aktami prawnymi (rozporządzeniami dyrektorów rzgw) ustanawiającymi poszczególne OSN, przedstawiony został w tabeli 33. Graficzne odwzorowanie OSN zlokalizowanych na obszarze dorzecza Odry przedstawiono na rysunku 24.

Tabela 33. Wykaz OSN zlokalizowanych na obszarze dorzecza Odry

Europejski kod OSN	OSN	Akt prawny ustanawiający OSN
PLNVZ6000WR1S	OSN w zlewni rzeki Orla	Rozporządzenie nr 4/2012 Dyrektora Regionalnego Zarządu Gospodarki Wodnej we Wrocławiu
PLNVZ6000WR2S	OSN w zlewni rzek Cicha Woda i Wierzbiak	Rozporządzenie nr 4/2012 Dyrektora Regionalnego Zarządu Gospodarki Wodnej we Wrocławiu
PLNVZ6000WR3S	OSN w zlewni rzeki Żurawka	Rozporządzenie nr 4/2012 Dyrektora Regionalnego Zarządu Gospodarki Wodnej we Wrocławiu
PLNVZ6000WR4S	OSN w zlewni rzeki Świerzna	Rozporządzenie nr 4/2012 Dyrektora Regionalnego Zarządu Gospodarki Wodnej we Wrocławiu
PLNVZ6000WR5SG	OSN w zlewni rzeki Rów Polski	Rozporządzenie nr 4/2012 Dyrektora Regionalnego Zarządu Gospodarki Wodnej we Wrocławiu
PLNVZ6000WR6S	OSN w zlewni rzek Czarna Woda i Kuroch	Rozporządzenie nr 4/2012 Dyrektora Regionalnego Zarządu Gospodarki Wodnej we Wrocławiu
PLNVZ6000PO1S	OSN w zlewni Dopływu z Gruntowic	Rozporządzenie Dyrektora Regionalnego Zarządu Gospodarki Wodnej w Poznaniu z dnia 12 lipca 2012 r w spawie OSN rozporządzenie Dyrektora Regionalnego Zarządu Gospodarki Wodnej w Poznaniu z dnia z dnia 30 lipca 2012 r. w sprawie OSN
PLNVZ6000PO2S	OSN w zlewni Giszki, Lipówki, Ołoboku i Trzemnej (Ciemnej)	Rozporządzenie Dyrektora Regionalnego Zarządu Gospodarki Wodnej w Poznaniu z dnia 12 lipca 2012 r w spawie OSN
PLNVZ6000PO3S	OSN w zlewni jezior Biskupińskiego i Gąsawskiego	Rozporządzenie Dyrektora Regionalnego Zarządu Gospodarki Wodnej w Poznaniu z dnia z dnia 30 lipca 2012 r. w sprawie OSN
PLNVZ6000PO4S	OSN w zlewni Kanału Smyrnia	Rozporządzenie Dyrektora Regionalnego Zarządu Gospodarki Wodnej w Poznaniu z dnia z dnia 30 lipca 2012 r. w sprawie OSN
PLNVZ6000PO5S	OSN w zlewni Kopli	Rozporządzenie Dyrektora Regionalnego Zarządu Gospodarki Wodnej w Poznaniu z dnia 12 lipca 2012 r w spawie OSN

Europejski kod OSN	OSN	Akt prawny ustanawiający OSN
PLNVZ6000PO6S	OSN w zlewni Mogilnicy i Kanału Grabarskiego	Rozporządzenie Dyrektora Regionalnego Zarządu Gospodarki Wodnej w Poznaniu z dnia 12 lipca 2012 r w spawie OSN
PLNVZ6000PO7S	OSN w zlewni Strugi Bawół	Rozporządzenie Dyrektora Regionalnego Zarządu Gospodarki Wodnej w Poznaniu z dnia 12 lipca 2012 r w spawie OSN
PLNVZ6000PO8S	OSN w zlewni Lutynii	Rozporządzenie Dyrektora Regionalnego Zarządu Gospodarki Wodnej w Poznaniu z dnia 12 lipca 2012 r w spawie OSN
PLNVZ6000PO9S	OSN w zlewni Olszynki, Racockiego Rowu i Żydowskiego Rowu	Rozporządzenie Dyrektora Regionalnego Zarządu Gospodarki Wodnej w Poznaniu z dnia 12 lipca 2012 r w spawie OSN
PLNVZ6000PO10S	OSN w zlewni Kanału Mosińskiego i Kanału Książ	Rozporządzenie Dyrektora Regionalnego Zarządu Gospodarki Wodnej w Poznaniu z dnia 12 lipca 2012 r w spawie OSN
PLNVZ6000SZ1SG	Zlewnia rzeki Małej Iny	Rozporządzenie nr 6/2012 Dyrektora Regionalnego Zarządu Gospodarki Wodnej w Szczecinie
PLNVZ6000SZ2SG	Zlewnia rzeki Płoni	Rozporządzenie nr 6/2012 Dyrektora Regionalnego Zarządu Gospodarki Wodnej w Szczecinie
PLNVZ6000PO11S	Obszary rozproszone w regionie wodnym Warty	Rozporządzenie Dyrektora Regionalnego Zarządu Gospodarki Wodnej w Poznaniu z dnia 11 maja 2015 r. w sprawie określenia w regionie wodnym Warty w granicach województwa wielkopolskiego wód wrażliwych na zanieczyszczenie związkami azotu ze źródeł rolniczych oraz obszarów szczególnie narażonych, z których odpływ azotu ze źródeł rolniczych do tych wód należy ograniczyć. (Dz. Urz. Woj. Wielkopolskiego poz.3227),
PLNVZ6000SZ3S	OSN w zlewni rzeki Gęsiej	Rozporządzenie Nr 5/2015 Dyrektora Regionalnego Zarządu Gospodarki Wodnej w Szczecinie
PLNVZ6000SZ4S	OSN w zlewni górnej Krąpieli	Rozporządzenie Nr 5/2015 Dyrektora Regionalnego Zarządu Gospodarki Wodnej w Szczecinie
PLNVZ6000SZ5S	OSN w zlewni rzeki Omulnej	Rozporządzenie Nr 5/2015 Dyrektora Regionalnego Zarządu Gospodarki Wodnej w Szczecinie
PLNVZ6000SZ6S	OSN w zlewni Kanału Giżyn w zlewni rzeki Myśli	Rozporządzenie Nr 5/2015 Dyrektora Regionalnego Zarządu Gospodarki Wodnej w Szczecinie
PLNVZ6000SZ7S	OSN w zlewni Kanału Cedyńskiego	rozporządzenie Nr 5/2015 Dyrektora Regionalnego Zarządu Gospodarki Wodnej w Szczecinie
PLNVZ6000SZ8S	OSN w zlewni górnej Kurzycy i Kanału Dar	rozporządzenie Nr 5/2015 Dyrektora Regionalnego Zarządu Gospodarki Wodnej w Szczecinie
PLNVZ6000WR7S	OSN w zlewni rzeki Samica	rozporządzenie nr 11/2015 Dyrektora Regionalnego Zarządu Gospodarki Wodnej we Wrocławiu
PLNVZ6000WR8S	OSN w zlewni rzeki Krzycki Rów	rozporządzenie nr 11/2015 Dyrektora Regionalnego Zarządu Gospodarki Wodnej we Wrocławiu

Europejski kod OSN	OSN	Akt prawny ustanawiający OSN
PLNVZ2000GD1S	OSN w zlewniach rzek Tążyna, Kanał Parchański i Dopływ z Marszałkowa	Rozporządzenie Nr 2/2012 Dyrektora Regionalnego Zarządu Gospodarki Wodnej w Gdańsku z dnia 27 lipca 2012 r. w sprawie określenia w regionie wodnym Dolnej Wisły w granicach województwa kujawsko - pomorskiego wód wrażliwych na zanieczyszczenia związkami azotu ze źródeł rolniczych oraz obszarów szczególnie narażonych, z których odpływ azotu ze źródeł rolniczych do tych wód należy ograniczyć (Dz. Urz. Woj. Kujawsko-pomorskiego poz. 1683)
PLNVZ2000WA2S	OSN w zlewniach rzeki Bzura i jej dopływów	Rozporządzenie Nr 5/2012 Dyrektora Regionalnego Zarządu Gospodarki Wodnej w Warszawie, Rozporządzenie Nr 2/2012 Dyrektora Regionalnego Zarządu Gospodarki Wodnej w Warszawie z dnia 20 sierpnia 2012 r. w sprawie określenia wód powierzchniowych wraŜliwych na zanieczyszczenie związkami azotu ze źródeł rolniczych oraz obszarów szczególnie narażonych, z których odpływ azotu ze źródeł rolniczych do tych wód należy ograniczyć na terenie województwa łódzkiego (Dz. Urz. Woj. Łódzkiego poz. 2762), Rozporządzenie Nr 4/2012 Dyrektora Regionalnego Zarządu Gospodarki Wodnej w Warszawie z dnia 10 lipca 2012 r., w sprawie określenia wód powierzchniowych i podziemnych wrażliwych na zanieczyszczenie związkami azotu ze źródeł rolniczych oraz obszarów szczególnie narażonych, z których odpływ azotu ze źródeł rolniczych do tych wód należy ograniczyć na terenie województwa mazowieckiego (Dz. Urz. Woj. Mazowieckiego poz. 5626), Rozporządzenie Nr 3/2012 Dyrektora Regionalnego Zarządu Gospodarki Wodnej w Warszawie
PLNVZ2000WA19S	OSN w zlewni rzeki Zgłowiączka i jej dopływów	Rozporządzenie Nr 5/2012 Dyrektora Regionalnego Zarządu Gospodarki Wodnej w Warszawie Rozporządzenie Nr 3/2012 Dyrektora Regionalnego Zarządu Gospodarki Wodnej w Warszawie
PLNVZ2000WA20S	OSN w zlewni Dopływów Bzury od źródeł do Rawki	Rozporządzenie Nr 16/2015 Dyrektora Regionalnego Zarządu Gospodarki Wodnej w Warszawie z dnia 30 czerwca 2015 r. w sprawie określenia wód powierzchniowych wrażliwych na zanieczyszczenie związkami azotu ze źródeł rolniczych oraz obszarów szczególnie narażonych, z których odpływ azotu ze źródeł rolniczych do tych wód należy ograniczyć na terenie województwa łódzkiego (Dz. Urz. Woj. Łódzkiego 2015.2838)

Rysunek 24. Graficzne odwzorowanie OSN zlokalizowanych na obszarze dorzecza Odry

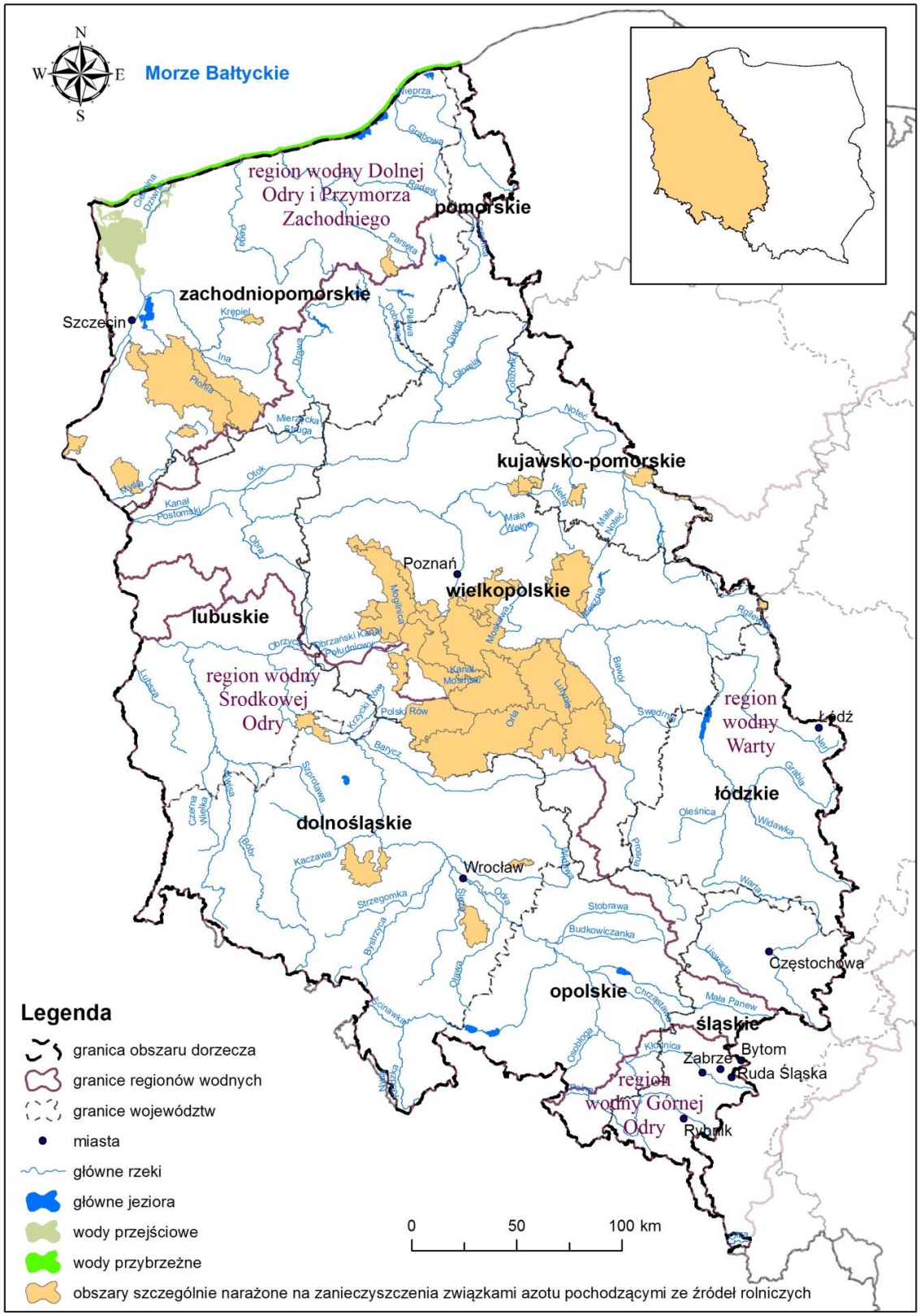

OBSZARY PRZEZNACZONE DO OCHRONY SIEDLISK LUB GATUNKÓW, USTANOWIONYCH W USTAWIE O OCHRONIE PRZYRODY, DLA KTÓRYCH UTRZYMANIE LUB POPRAWA STANU WÓD JEST WAŻNYM CZYNNIKIEM W ICH OCHRONIE

Analizowany rejestr obszarów chronionych obejmuje wyłącznie obszary przeznaczone do ochrony siedlisk lub gatunków silnie związanych z wodami. Tereny te objęte są różną formą ochrony wg ustawy o ochronie przyrody.

Spośród tych obszarów wyróżnia się należące do sieci Natura 2000: OSO oraz OZW, utworzone na mocy:

1) rozporządzenia OSO;
2) rozporządzenia Ministra Środowiska z dnia 13 kwietnia 2010 r. w sprawie siedlisk przyrodniczych oraz gatunków będących przedmiotem zainteresowania Wspólnoty, a także kryteriów wyboru obszarów kwalifikujących się do uznania lub wyznaczenia jako obszary Natura 2000 (Dz.U. z 2014 r. poz. 1713).

Na obszarze dorzecza Odry wystepuje 314 OZW, które zajmują powierzchnię 1277367 hektarów, co stanowi nieco ponad 10% obszaru tego dorzecza. OSO wystepuje 55, które zajmują 1725487 hektarów obszaru dorzecza Odry, co stanowi 14% jego powierzchni. OZW oraz OSO zajmują pas przybrzeżnych wód Bałtyku.

Oprócz obszarów należących do sieci Natura 2000 rejestr obejmuje obszary, których utworzenie reguluje ustawa o ochronie przyrody. Są to: parki narodowe, rezerwaty przyrody, parki krajobrazowe oraz obszary chronionego krajobrazu.

Spośród obszarów chronionych zależnych od wód, na obszarze dorzecza Odry ustanowionych jest 321 obszarów należący do sieci Natura 2000 (55 OSO i 266 OZW), 6 parków narodowych, 278 rezerwatów, 56 parków krajobrazowych oraz 107 obszarów chronionego krajobrazu. Graficzne odwzorowanie rozmieszczenia obszarów chronionych przedstawiono na rysunku 25, zaś ich zestawienie tabelaryczne zawarto w tabeli 34.

W ramach prac nad aPGW oraz aPWŚK, przeanalizowano i wprowadzono do programu działań zapisy PO, PZO (dla rezerwatów, parków narodowych, parków krajobrazowych, obszarów chronionego krajobrazu) oraz PZO obszarów Natura 2000, które zostały zatwierdzone do lipca 2015 r.

Wykaz obszarów przeznaczonych do ochrony siedlisk lub gatunków na obszarze dorzecza Odry przedstawiono w tabeli 34 oraz w sposób graficzny na rysunku 25. Informacje dotyczące podstaw prawnych utworzenia danego obszaru chronionego zostały przedstawione w załączniku nr 1 do Planu gospodarowania wodami na obszarze dorzecza Wisły stanowiącym załącznik do rozporządzenia Rady Ministrów z dnia 18 października 2016 r. w sprawie Planu gospodarowania wodami na obszarze dorzecza Wisły (Dz. U. poz. 1911).

Tabela 34. Obszary przeznaczone do ochrony siedlisk lub gatunków, dla których utrzymanie lub poprawa stanu wód jest ważnym czynnikiem w ich ochronie

typ obszaru chronionego	kod obszaru chronionego	nazwa obszaru chronionego	kod JCWP	powierzchnia obszaru chronionego [ha]	przedmioty ochrony obszaru chronionego zależne od wód
Obszar mający znaczenie dla Wspólnoty Natura 2000	PLH320053	Dolina Bielawy	RW60001746869 RW60002446891	456,3	siedlicko 3260, siedlicko 7230, siedlicko 91E0
Obszar mający znaczenie dla Wspólnoty Natura 2000	PLH320054	Wzgórza Krzymowskie	PLLW10999 RW60000191729 RW600018191869 RW60002119199	1179,3	siedlicko 3150, siedlicko 7140, siedlicko 91E0, siedlicko 91F0
Obszar mający znaczenie dla Wspólnoty Natura 2000	PLH320055	Wzgórza Moryńskie	RW60001819169 RW600018191869	588,0	siedlicko 3150, siedlicko 91E0, siedlicko 91F0, Bombina bombina
Obszar mający znaczenie dla Wspólnoty Natura 2000	PLH320059	Jezioro Kopań	PLLW20950 RW6000047149	1166,5	siedlicko 1130, siedlicko 1150, siedlicko 91E0
Obszar mający znaczenie dla Wspólnoty Natura 2000	PLH320060	Dziczy Las	PLLW11036 RW60000191259 RW600016197665	1765,7	siedlicko 3150, siedlicko 7140, siedlicko 91D0, siedlicko 91E0
Obszar mający znaczenie dla Wspólnoty Natura 2000	PLH320061	Bystrzyno	PLLW20812 PLLW20813 RW600017447649 RW600023421369	893,7	siedlicko 3150, siedlicko 7140, siedlicko 91D0, Triturus cristatus, Leucorrhinia pectoralis
Obszar mający znaczenie dla Wspólnoty Natura 2000	PLH320062	Bukowy Las Górki	PLLW20904 RW60000456149 RW600017456129	964,6	siedlicko 91E0, siedlicko 91F0
Obszar mający znaczenie dla Wspólnoty Natura 2000	PLH320064	Las Baniewicki	RW600016193129 RW600016193276 RW600016193299 RW600023191859 RW600025193275	611,5	siedlicko 91E0
Obszar mający znaczenie dla Wspólnoty Natura 2000	PLH320065	Torfowisko Poradz	RW60001742829 RW6000194289	567,5	siedlicko 3160, siedlicko 7120, siedlicko 7140, siedlicko 91D0
Obszar mający znaczenie dla Wspólnoty Natura 2000	PLH320066	Wiązogóra	RW60001844856 RW60002344889	489,5	siedlicko 3160, siedlicko 7120, siedlicko 7140, siedlicko 91D0
Obszar mający znaczenie dla Wspólnoty Natura 2000	PLH320068	Jezioro Wicko i Modelskie Wydmy	PLLW20951 RW6000174714149 RW600017471416 RW60002247169	2469,9	siedlicko 1130, siedlicko 1150, siedlicko 3150, siedlicko 7140, siedlicko 91D0

typ obszaru chronionego	kod obszaru chronionego	nazwa obszaru chronionego	kod JCWP	powierzchnia obszaru chronionego [ha]	przedmioty ochrony obszaru chronionego zależne od wód
Obszar mający znaczenie dla Wspólnoty Natura 2000	PLH320069	Ostoja Wełtyńska	PLLW11020 RW600016193299 RW60001619389 RW60002319766729	1470,9	siedlicko 3140, siedlicko 3150, siedlicko 6410, siedlicko 7230, siedlicko 91E0, Bombina bombina
Obszar mający znaczenie dla Wspólnoty Natura 2000	PLH320070	Jezioro Dobropolskie	PLLW10958 RW60000191259	397,9	siedlicko 3140, siedlicko 91E0, Bombina bombina
Obszar mający znaczenie dla Wspólnoty Natura 2000	PLH990002	Ostoja na Zatoce Pomorskiej	PLCWIIIWB9 PLCWIIWB8 PLTWVWB6	243058,6	siedlicko 1110, Phocoena phocoena, Alosa fallax,
Obszar Chronionego Krajobrazu	OCHK146	Koszaliński Pas Nadmorski	PLLW20904 RW60000456149 RW600004569 RW600004589 RW6000047149 RW6000174494 RW6000174512 RW600017452 RW6000174546 RW600017456129 RW6000174561869 RW600017456188 RW60001745812 RW60001745814 RW6000174676 RW60001946791 RW6000224329 RW60002244999 RW6000224549 RW6000224592 RW6000224699 RW600023432189 RW6000234561452 RW60002345616 RW600024456189	37571,3	Kompleks ekosystemów w tym: jeziora, małe zbiorniki wodne, cieki, siedliska przyrodnicze 2130, 3150, 3160, 6430, 7120, 7140, 7220, 7230, 91D0, 91E0 i inne
Obszar Chronionego Krajobrazu	OCHK171	Lasy Witnicko-Dębieńskie	RW60000191272 RW600001912749 RW60000191276 RW60000191289 RW600020191299	7654,6	Kompleks ekosystemów w tym: jeziora, małe zbioniki wodne, cieki, siedliska przyrodnicze 7110, 91D0, 91E0 i inne

typ obszaru chronionego	kod obszaru chronionego	nazwa obszaru chronionego	kod JCWP	powierzchnia obszaru chronionego [ha]	przedmioty ochrony obszaru chronionego zależne od wód
Obszar Chronionego Krajobrazu	OCHK185	B Myślibórz	RW60000191259 RW60000191272 RW60000191276 RW600001912789 RW60000191289 RW6000161976569 RW600020191299 RW600023191859 RW600025193275	21629,8	Kompleks ekosystemów w tym: jeziora, małe zbiorniki wodne, cieki, siedliska przyrodnicze 3140, 7210, 7230, 91D0, 91E0 i inne
Obszar Chronionego Krajobrazu	OCHK260	Puszcza nad Pliszką	RW60001717564 RW600017175684 RW60001717672 RW60001717674 RW60001717692 RW60002317649 RW6000231786 RW6000231788 RW60002417699 RW60002417899 RW60001715859 RW60001715929 RW60001717239 RW60001717284 RW6000191589	29791,5	Kompleks ekosystemów w tym: jeziora, małe zbiorniki wodne, cieki, siedliska przyrodnicze 3150, 6410, 6430, 7110, 7120, 7140, 7220, 7230, 91D0, 91E0 i inne
Obszar Chronionego Krajobrazu	OCHK345	Jezioro Bobięcińskie ze Skibską Górą	RW60001746449 RW60001746452 RW6000174646 RW6000194649	3313,2	Kompleks ekosystemów w tym: jeziora, małe zbiorniki wodne, cieki, siedliska przyrodnicze 3160, 7120, 7140, 7150, 7210, 91D0 i inne
Obszar Chronionego Krajobrazu	OCHK360	Źródliskowy Obszar Brdy i Wieprzy na Wschód od Miastka	PLLW20926 RW6000174619 RW60001746349 RW60001746449	11869,7	Kompleks ekosystemów w tym: jeziora, małe zbiorniki wodne, cieki, siedliska przyrodnicze 3150, 3160, 7110, 7120, 7140, 7230, 91D0, 91E0 i inne
Obszar Chronionego Krajobrazu	OCHK366	Jezioro Łętowskie i Okolice Kępic	RW6000174632 RW60001746514 RW6000174654 RW60001746849 RW60001746852 RW6000194639 RW60001946599	5443,0	Kompleks ekosystemów w tym: jeziora, małe zbiorniki wodne, cieki, siedliska przyrodnicze 3110, 3150, 3160, 6430, 7110, 7120, 7140, 91D0, 91E0 i inne
Obszar Chronionego Krajobrazu	OCHK370	Pas Pobrzeża na Zachód od Ustki	RW600017471416 RW60001747163 RW60002247169	1764,0	Kompleks ekosystemów w tym: jeziora, małe zbiorniki wodne, cieki, siedliska przyrodnicze 91D0, 3150, 7110, 91E0 i inne
Obszar Chronionego Krajobrazu	OCHK54	Dolina Ilanki	RW6000231786 RW60002317872 RW6000231788 RW60002417899	6119,3	Kompleks ekosystemów w tym: jeziora, małe zbiorniki wodne, cieki, siedliska przyrodnicze 3150, 6430, 7140, 7220, 7230, 91D0, 91E0 i inne
Obszar Chronionego	OCHK69	Dolina Radwi	RW6000044855 RW60000456149	3754,8	Kompleks ekosystemów w tym: jeziora, małe zbiorniki wodne, cieki, siedliska przyrodnicze 3110, 3150, 3160, 6410, 7110,

typ obszaru chronionego	kod obszaru chronionego	nazwa obszaru chronionego	kod JCWP	powierzchnia obszaru chronionego [ha]	przedmioty ochrony obszaru chronionego zależne od wód
Krajobrazu			RW600017448349 RW6000174483929 RW60001744869 RW600018448329 RW60001844856 RW60001944899 RW60002044835		7120, 7140, 7150, 91D0, 91E0, 91F0 i inne
Obszar Chronionego Krajobrazu	OCHK991	Jezioro Łętowskie i Okolice Kępic (Zachodniopomorskie)	RW6000174654 RW60001746852 RW60001946599	1255,3	Kompleks ekosystemów w tym: jeziora, małe zbiorniki wodne, cieki, siedliska przyrodnicze 3160, 7110, 7140, 91D0, 91E0 i inne
Obszar Chronionego Krajobrazu	OCHK994	Pas Pobrzeża na Zachód od Ustki	PLLW20951 RW6000047149 RW6000174714149 RW600017471416 RW60002247169	6307,6	Kompleks ekosystemów w tym: jeziora, małe zbiorniki wodne, cieki, inne ekosystemy wodno-błotne
Rezerwat przyrody	REZ1228	Kokorycz	RW60001712789 RW6000191299	44,4	Łęg wiązowo-jesionowy, łęg wierzbowo-topolowy.
Rezerwat przyrody	REZ1232	Dębina	RW60001712769 RW6000191299	61,0	Grąd niski, łęg wiązowo-jesionowy, łęg topolow-wierzbowy.
Rezerwat przyrody	REZ1250	Torfowisko koło Grabowna	RW60001714329 RW600018136689	4,3	Torfowisko, ols, brzezina bagienna, turzycowiska, łozowiska.
Rezerwat przyrody	REZ1253	Buki Sudeckie	RW60007138429 RW60007138469	175,0	Potoki, podgórski łęg jesionowy.
Rezerwat przyrody	REZ1261	Łęg Korea	RW6000013912 RW600020138999 RW6000211511	79,5	Łęg wiązowo-jesionowy.
Rezerwat przyrody	REZ1276	Łacha Jelcz	RW60001913329 RW60002113337	14,9	Starorzecze, kotewka orzech wodny.
Rezerwat przyrody	REZ1281	Stawy Przemkowskie	RW600017164372 RW600017164374 RW600017164499 RW60001916499	1077,0	Stawy, ptaki wodno-błotne.
Rezerwat przyrody	REZ1294	Olszyny Niezgodzkie	RW600017146929 RW6000191439	73,4	Olsy, łęgi jesionowo-olszowe.
Rezerwat przyrody	REZ1296	Jezioro Koskowickie	PLLW30740 RW600017138889	64,1	Jezioro eutroficzne, szuwary, ptaki wodno-błotne.
Rezerwat przyrody	REZ1300	Stawy Milickie	RW60000146729 RW60001714289 RW60001714329 RW60001714389 RW60001714658 RW6000171467269 RW600017146929 RW6000191429 RW6000191439	5283,4	Stawy, ptaki wodno-błotne.
Rezerwat przyrody	REZ1476	Przygiełkowe Moczary	RW6000181686899 RW600018174592	103,4	Przygiełkowiska, bory bagienne i wilgotne, przygiełka brunatna.

typ obszaru chronionego	kod obszaru chronionego	nazwa obszaru chronionego	kod JCWP	powierzchnia obszaru chronionego [ha]	przedmioty ochrony obszaru chronionego zależne od wód
Rezerwat przyrody	REZ579	Wrzosiec	RW600017174689 RW60001717469	64,6	Bory wilgotne, wrzosiec bagienny.
Rezerwat przyrody	REZ585	Nad Młyńską Strugą	RW60001717469 RW60001917475	132,9	Las łęgowy, strumień.
Rezerwat przyrody	REZ591	Radowice	RW60001715729 RW60001915699	55,3	Źródlsdka, strumienie, łęg jesionowo-olszowy.
Park narodowy	KrPN	Karkonoski Park Narodowy	RW60003161849 RW60003161888 RW600031622 RW6000316244 RW60003162889 RW600041626	5581,3	Różnorodność biologiczna, kompleks ekosystemów, siedliska gatunków. W szczególności: potoki górskie, jeziora, źródliska, wodospady, ziołorośla nadrzeczne, torfowiska wysokie, przejściowe i niskie w tym specyficzne torfowiska górskie, młaki, nadrzeczne olszyny górskie, ziołorośla, flora i fauna ekosystemów wodno-błotnych
Park narodowy	PNGS	Park Narodowy Gór Stołowych	RW60004122349 RW60004122569 RW6000512188	6333,7	Różnorodność biologiczna, kompleks ekosystemów, siedliska gatunków. W szczególności: źródła, cieki, sztuczny zbiornik, torfowiska wysokie, torfowiska przejsciowe, podmokłe łąki bagienne, łęgi, flora i fauna ekosystemów wodno-błotnych
Park Krajobrazowy	PK105	Krzesiński Park Krajobrazowy	RW600017173489 RW60001917349 RW600019174999	39,4	Różnorodność biologiczna, kompleks ekosystemów, siedliska gatunków. W szczególności: rzeki, tereny zalewowe Odry, starorzecza, jeziora, mokradła, poldery, okresowo zalewane i podmokłe łąki, łęgi jesionowo-olszowe, łęgi wiązowo-jesionowe, łąki selernicowe, torfowiska niskie, gytiowiska, flora i fauna ekosystemów wodno-błotnych w szczegolnosci ichtiofauna i ptaki wodno-błotne
Park Krajobrazowy	PK106	Gryżyński Park Krajobrazowy	RW60001715929 RW60001717239 RW6000191589	2739,6	Różnorodność biologiczna, kompleks ekosystemów, siedliska gatunków. W szczególności: jeziora, rzeki, inne cieki, stawy, torfowiska niskie, torfowiska nakredowe, torfowiska przejściowe, torfowiska alkaliczne, bory wilgotne i bagienne, olsy, łęgi, flora i fauna ekosystemów wodno-błotnych

typ obszaru chronionego	kod obszaru chronionego	nazwa obszaru chronionego	kod JCWP	powierzchnia obszaru chronionego [ha]	przedmioty ochrony obszaru chronionego zależne od wód
Park Krajobrazowy	PK108	Stobrawski Park Krajobrazowy	RW60001711989 RW6000171296 RW60001713129 RW600017132383 RW600017132449 RW600017132469 RW600017132489 RW600017132494 RW600017132496 RW60001713252 RW60001713256 RW600017132649 RW600017132729 RW60001713274 RW6000171328349 RW600017132849 RW6000171328529 RW600017132869 RW600017132874 RW600017132884 RW600017133249 RW600017133254 RW600017133269 RW6000191299 RW600019132499 RW60001913271 RW600019132889 RW60001913289 RW6000191329 RW60001913329 RW60002113337 RW600023132888 RW600023133329	60628,3	Różnorodność biologiczna, kompleks ekosystemów, siedliska gatunków. W szczególności: dolina Odry wraz z ujściem, rozległe dorzecze Stobrawy, rzeka Stobrawa i jej dopływy, bogata sieć rzeczna, kanały melioracyjne, stawy, starorzecza, małe oczka wodne, torfowiska wysokie, torfowiska niskie, namuliska, tereasy zalewowe, inne obszary okresowo podmokłe, łęg jesionowo-olszowy, łęg jesionowo-wiązowy, łęg wierzbowo-topolowy, ols porzeczkowy, łaki wilgotne, flora i fauna ekosystemów wodno-błotnych
Park Krajobrazowy	PK109	Park Krajobrazowy Góry Opawskie	RW600041176449 RW600041176469 RW60004125829 RW60008117649 RW6000812589	4756,4	Różnorodność biologiczna, kompleks ekosystemów, siedliska gatunków. W szczególności: potoki, strumienie, łęgi, drobne oczka wodne, flora i fauna ekosystemów wodno-błotnych
Park Krajobrazowy	PK114	Park Krajobrazowy Gór Sowich	RW60004122499 RW60004123229 RW60004134189 RW6000413419529 RW60006134489	8157,6	Różnorodność biologiczna, kompleks ekosystemów, siedliska gatunków. W szczególności: rzeki, potoki, źródła, podgórski łęg jesionowy, ziołorośla nadrzeczne, torfowiska przejściowe, bory i lasy bagienne, flora i fauna ekosystemów wodno-błotnych

typ obszaru chronionego	kod obszaru chronionego	nazwa obszaru chronionego	kod JCWP	powierzchnia obszaru chronionego [ha]	przedmioty ochrony obszaru chronionego zależne od wód
Park Krajobrazowy	PK115	Rudawski Park Krajobrazowy	RW60003161888 RW6000416129 RW60004161349 RW6000416139 RW6000416172 RW60004161769 RW60004161789 RW60004161889 RW6000416189 RW60004161929 RW6000713819 RW60007161749 RW6000816331	15631,1	Różnorodność biologiczna, kompleks ekosystemów, siedliska gatunków. W szczególności: rzeki, źródła, stawy rybne, torfowiska przejściowe, torfowiska zasadowe, wilgotne łąki, lasy i bory bagienne, łęgi, flora i fauna ekosystemów wodno-błotnych
Park Krajobrazowy	PK116	Ślężański Park Krajobrazowy	RW600019133639 RW60004133629 RW60004134669 RW60006134489	7724,5	Różnorodność biologiczna, kompleks ekosystemów, siedliska gatunków. W szczególności: cieki, źródła rumoszowe i szczelinowe, zmiennowilgotne łąki trzęślicowe, łęgi, flora i fauna ekosystemów wodno-błotnych
Park Krajobrazowy	PK117	Park Krajobrazowy Dolina Jezierzycy	RW600017139672 RW60001713968 RW600019139699 RW6000211511	7899,7	Różnorodność biologiczna, kompleks ekosystemów, siedliska gatunków. W szczególności: liczne cieki i rowy melioracyjne, starorzecza, mokradła, torfowiska niskie, torfowiska przejściowe, zmiennowilgotne łąki trzęślicowe, stawy, bór wilgotny, ols porzeczkowy, łęgi: olszowy, jesionowo-olszowy, wiązowo-olszowy, roślinność wodna i szuwarowa, flora i fauna ekosystemów wodno-błotnych
Park Krajobrazowy	PK118	Park Krajobrazowy Chełmy	RW600041384729 RW6000513829 RW60005138349 RW6000513836 RW60005138389 RW600051384789 RW600051384949 RW6000713819 RW60007138469 RW60007138474 RW60008138479 RW6000913839 RW60009138499	15746,8	Różnorodność biologiczna, kompleks ekosystemów, siedliska gatunków. W szczególności: niewielkie cieki, stawy i jeziorka, strumienie i wąwozy, zmiennowilgotne łąki trzęślicowe, torfowiska zasadowe, bory i lasy bagienne, łęgi, flora i fauna ekosystemów wodno-błotnych
Park Krajobrazowy	PK1701	Park Krajobrazowy Dolina Baryczy (Wielkopolski)	RW60001714119 RW60001714129 RW60001714149 RW600017141699 RW60001714269 RW60001714289 RW60001714639 RW60001714658 RW6000191429 RW6000191439 RW60001914699	16622,9	Różnorodność biologiczna, kompleks ekosystemów, siedliska gatunków. W szczególności: stawy, rzeki, bagnista dolina, cieki, łąki zalewowe, stawy rybne, łęgi, olsy, lasy i bory bagienne, torfowiska wysokie, torfowiska przejściowe, torfowiska niskie, flora i fauna ekosystemów wodno-błotnych w szczególności ptaki wodno-błotne

typ obszaru chronionego	kod obszaru chronionego	nazwa obszaru chronionego	kod JCWP	powierzchnia obszaru chronionego [ha]	przedmioty ochrony obszaru chronionego zależne od wód
Park Krajobrazowy	PK1702	Park Krajobrazowy Dolina Baryczy (Dolnośląski)	RW60000146729 RW60001714149 RW600017141699 RW60001714189 RW600017141929 RW60001714289 RW60001714312 RW600017143149 RW60001714329 RW60001714332 RW60001714344 RW600017143549 RW60001714369 RW60001714389 RW60001714469 RW60001714529 RW60001714549 RW60001714639 RW600017146529 RW60001714654 RW60001714658 RW600017146699 RW6000171467269 RW60001714689 RW600017146929 RW60001714696 RW60001814449 RW6000191429 RW6000191439 RW6000191449 RW6000191459 RW60001914699	69555,7	Różnorodność biologiczna, kompleks ekosystemów, siedliska gatunków. W szczególności: stawy, rzeki, bagnista dolina, cieki, łąki zalewowe, stawy rybne, łęgi, olsy, lasy i bory bagienne, torfowiska wysokie, torfowiska przejściowe, torfowiska niskie, flora i fauna ekosystemów wodno-błotnych w szczególności ptaki wodno-błotne
Park Krajobrazowy	PK18	Park Krajobrazowy Doliny Bobru	RW6000016333 RW60004163129 RW60004163252 RW60004163529 RW60004163549 RW60004163589 RW6000416369 RW60004163732 RW6000716349 RW6000816299 RW6000816329 RW6000816331 RW60008163759	10599,1	Różnorodność biologiczna, kompleks ekosystemów, siedliska gatunków. W szczególności: rzeka, potoki, łęg, flora i fauna ekosystemów wodno-błotnych
Park Krajobrazowy	PK19	Park Krajobrazowy Dolina Bystrzycy	RW6000013455 RW600016134536 RW60001613458	8631,3	Różnorodność biologiczna, kompleks ekosystemów, siedliska gatunków. W szczególności: dolina rzeki, starorzecza, stawy rybne, łęgi jesionowo-wiązowe, sztuczny zbiornik wodny na

typ obszaru chronionego	kod obszaru chronionego	nazwa obszaru chronionego	kod JCWP	powierzchnia obszaru chronionego [ha]	przedmioty ochrony obszaru chronionego zależne od wód
			RW6000161345929 RW60001613478 RW600016134889 RW6000161348989 RW600016134929 RW60001613496 RW60001913469 RW60002013479 RW600020134899 RW600020134999 RW60008134539		rzece, zmiennowilgotne łąki trzęślicowe, flora i fauna ekosystemów wodno-błotnych
Park Krajobrazowy	PK33	Książański Park Krajobrazowy	RW600001348339 RW600018134849 RW60004134831 RW600041348689 RW60008134859	1987,1	Różnorodność biologiczna, kompleks ekosystemów, siedliska gatunków. W szczególności: rzeki, formy erozji rzecznej, jezioro, olszyna podgórska, zarośla nadpotokowe, lasy łęgowe, torfowiska zasadowe, flora i fauna ekosystemów wodno-błotnych
Park Krajobrazowy	PK37	Park Krajobrazowy Łuk Mużakowa	RW600017174689 RW60001717469 RW600017174769 RW600017174772 RW600017174869 RW6000171748729 RW600019174599 RW60001917475 RW600019174799	18627,0	Różnorodność biologiczna, kompleks ekosystemów, siedliska gatunków. W szczególności: cieki, jeziora, wilgotne wrzosowiska, zmiennowilgotne łąki trzęślicowe, jeziorka antropogeniczne, torfowiska przejściowe, bory i lasy bagienne, łęgi, flora i fauna ekosystemów wodno-błotnych
Park Krajobrazowy	PK66	Przemkowski Park Krajobrazowy	RW6000171386529 RW60001716429 RW60001716432 RW600017164372 RW600017164374 RW600017164499 RW60001716452 RW60001716489 RW60001916499 RW60002016599	22960,4	Różnorodność biologiczna, kompleks ekosystemów, siedliska gatunków. W szczególności: stawy rybne, szuwary, zarośla wierzbowe, torfowiska przejściowe, torfowiska wysokie, rzeki, drobne cieki i zbiorniki wodne, potorfia, zmiennowilgotne łąki trzęślicowe, bór wilgotny, bór bagienny, łęgi, olsy, szuwary bagienne, flora i fauna ekosystemów wodno-błotnych w tym ptaki wodno-błotne
Park Krajobrazowy	PK70	Śnieżnicki Park Krajobrazowy	RW60001012333 RW60003121613 RW600031216269 RW60004121169 RW60004121189 RW60004121299 RW60004121529 RW60004121549 RW60004121629 RW60004121649 RW60004121669 RW60004121689 RW60004121929	27517,2	Różnorodność biologiczna, kompleks ekosystemów, siedliska gatunków. W szczególności: rzeki, potoki, zjawiska krasowe, wody podziemne, górskie torfowiska wysokie, torfowiska przejściowe, górskie bory bagienne, łęgi, flora i fauna ekosystemów wodno-błotnych

typ obszaru chronionego	kod obszaru chronionego	nazwa obszaru chronionego	kod JCWP	powierzchnia obszaru chronionego [ha]	przedmioty ochrony obszaru chronionego zależne od wód
			RW60004123169 RW60004123189 RW60004123529 RW6000412369 RW6000412549 RW60008121699		
Park Krajobrazowy	PK71	Park Krajobrazowy Sudetów Wałbrzyskich	RW60004122199 RW6000412233 RW60004134189 RW6000413429 RW600041348689 RW60004161649	6638,1	Różnorodność biologiczna, kompleks ekosystemów, siedliska gatunków. W szczególności: rzeki, ziołorośla nadrzeczne, bory i lasy bagienne, młaki, torfowiska przejściowe i alkaliczne, łęgi, flora i fauna ekosystemów wodno-błotnych
Park Krajobrazowy	PK8501	Przemęcki Park Krajobrazowy (Wielkopolski)	PLLW10017 PLLW10018 PLLW10022 PLLW10025 PLLW10029 PLLW10031 PLLW10032 RW6000015649 RW600017154332 RW60001715644532 RW60001715644912 RW6000171564499 RW6000251564899	18277,1	Różnorodność biologiczna, kompleks ekosystemów, siedliska gatunków. W szczególności: jeziora, cieki, torfowiska wysokie, torfowiska niskie, torfowiska przejściowe, zbiorniki dystroficzne, zmiennowilgotne łąki trzęślicowe, olsy, łęgi, flora i fauna ekosystemów wodno-błotnych w tym ptaki wodno-błotne
Park Krajobrazowy	PK8502	Przemęcki Park Krajobrazowy (Lubuski)	PLLW10025 RW600017154332 RW6000251564899	2923,7	Różnorodność biologiczna, kompleks ekosystemów, siedliska gatunków. W szczególności: jeziora, cieki, torfowiska niskie, olsy, łęgi, flora i fauna ekosystemów wodno-błotnych
Obszar Specjalnej Ochrony Ptaków Natura 2000	PLB020001	Dolina Baryczy	RW60000146729 RW60001714119 RW60001714129 RW60001714149 RW600017141699 RW60001714189 RW600017141929 RW60001714269 RW60001714289 RW60001714312 RW600017143149 RW60001714329 RW60001714332 RW60001714344 RW600017143549 RW60001714369 RW60001714389 RW600017146529 RW60001714654 RW60001714658 RW6000171467269 RW600017146929 RW6000191429	55516,8	Alcedo atthis (lęgowe), Anas platyrhynchos (przelotne), Anas querquedula (lęgowe), Anas strepera (lęgowe), Anser albifrons (przelotne), Anser anser (lęgowe), Anser anser (przelotne), Anser fabalis (przelotne), Anser fabalis (zimujące), Ardea cinerea (lęgowe), Ardea cinerea (przelotne), Aythya ferina (przelotne), Aythya fuligula (lęgowe), Aythya nyroca (lęgowe), Botaurus stellaris (lęgowe), Chlidonias hybridus (lęgowe), Chlidonias niger (lęgowe), Ciconia ciconia (lęgowe), Ciconia nigra (lęgowe), Circus aeruginosus (lęgowe), Crex crex (lęgowe), Cygnus cygnus (lęgowe), Cygnus olor (lęgowe), Egretta alba (przelotne), Fulica atra (lęgowe), Fulica atra (przelotne), Grus grus (lęgowe), Grus grus (przelotne), Haliaeetus albicilla (lęgowe), Haliaeetus albicilla (przelotne), Ixobrychus minutus (lęgowe), Larus ridibundus (przelotne), Limosa limosa (lęgowe), Mergus merganser (przelotne), Milvus migrans (lęgowe), Milvus milvus (lęgowe), Podiceps cristatus (lęgowe), Podiceps cristatus (przelotne), Podiceps grisegena (lęgowe), Porzana parva (lęgowe), Porzana porzana (lęgowe), Rallus aquaticus (lęgowe), Sterna hirundo (lęgowe)

typ obszaru chronionego	kod obszaru chronionego	nazwa obszaru chronionego	kod JCWP	powierzchnia obszaru chronionego [ha]	przedmioty ochrony obszaru chronionego zależne od wód
			RW6000191439 RW60001914699		
Obszar Specjalnej Ochrony Ptaków Natura 2000	PLB020002	Grądy Odrzańskie	RW6000171194 RW60001711969 RW60001711989 RW6000171296 RW60001713129 RW600017133129 RW600017133169 RW600017133269 RW60001713328 RW600017133474 RW6000191299 RW600019132889 RW60001913289 RW6000191329 RW60001913329 RW600019133499 RW60001913679 RW60002113337 RW60002113399 RW600023132888 RW60002313318 RW600023133329 RW60002313334	20906,6	Anser fabalis (przelotne), Milvus migrans (lęgowe), Milvus milvus (lęgowe)
Obszar Specjalnej Ochrony Ptaków Natura 2000	PLB020003	Stawy Przemkowskie	RW600017164372 RW600017164374 RW600017164499 RW60001916499	4605,4	Anas clypeata (lęgowe), Anas clypeata (przelotne), Anser anser (lęgowe), Anser fabalis (przelotne), Aythya ferina (przelotne), Aythya fuligula (lęgowe), Aythya fuligula (przelotne), Aythya nyroca (lęgowe), Cygnus cygnus (lęgowe), Cygnus cygnus (lęgowe), Cygnus cygnus (przelotne), Cygnus cygnus (przelotne), Fulica atra (lęgowe), Fulica atra (przelotne), Fulica atra (zimujące), Limosa limosa (lęgowe), Limosa limosa (przelotne), Panurus biarmicus (lęgowe), Podiceps grisegena (lęgowe), Podiceps nigricollis (lęgowe)
Obszar Specjalnej Ochrony Ptaków Natura 2000	PLB020004	Zbiornik Mietkowski	RW6000013455 RW60001613458 RW600016134889 RW60002013479	1193,9	Anas clypeata (przelotne), Anas platyrhynchos (lęgowe), Anas platyrhynchos (przelotne), Anser albifrons (przelotne), Anser fabalis (przelotne), Larus melanocephalus (lęgowe), Larus ridibundus, Larus ridibundus (lęgowe), Numenius arquata (przelotne), Sterna albifrons (lęgowe), Sterna hirundo (lęgowe), Tadorna tadorna (lęgowe)
Obszar Specjalnej Ochrony Ptaków Natura 2000	PLB020005	Bory Dolnośląskie	RW6000171386529 RW60001716429 RW60001716432 RW600017164372 RW600017164374 RW60001716452 RW60001716489 RW60001716549	172093,4	Ciconia nigra (lęgowe), Cygnus cygnus (lęgowe), Cygnus cygnus (lęgowe), Grus grus (lęgowe), Haliaeetus albicilla (lęgowe), Milvus migrans (lęgowe), Milvus milvus (lęgowe), Porzana porzana (lęgowe), Tetrao tetrix tetrix, Tetrao urogallus

typ obszaru chronionego	kod obszaru chronionego	nazwa obszaru chronionego	kod JCWP	powierzchnia obszaru chronionego [ha]	przedmioty ochrony obszaru chronionego zależne od wód
			RW6000171656 RW600017166972 RW600017166989 RW600017174569 RW600017174589 RW600017174689 RW60001717469 RW60001816389 RW60001816694 RW60001816853 RW600018168549 RW600018168679 RW6000181686899 RW60001816874 RW60001816876 RW60001816889 RW600018174592 RW60001916499 RW600019174579 RW600019174599 RW600020163799 RW60002016599 RW600020166939 RW600020166999 RW60002016899 RW60002016931		
Obszar Specjalnej Ochrony Ptaków Natura 2000	PLB020006	Góry Stołowe	RW60004122349 RW60004122569 RW6000512188 RW60007121839 RW6000812299	19816,7	Ciconia nigra (lęgowe), Crex crex (lęgowe)
Obszar Specjalnej Ochrony Ptaków Natura 2000	PLB020007	Karkonosze	RW60000161159 RW600001628889 RW60003161849 RW60003161888 RW600031622 RW6000316244 RW60003162889 RW6000416113 RW600041611529 RW6000416129 RW6000416189 RW600041626 RW6000816299	18578,4	Cinclus cinclus (lęgowe), Luscinia svecica (lęgowe), Motacilla cinerea (lęgowe), Tetrao tetrix tetrix, Tetrao urogallus
Obszar Specjalnej Ochrony Ptaków Natura 2000	PLB020008	Łęgi Odrzańskie	RW6000013912 RW6000171375929 RW600017137699 RW600017137729	17999,4	Alcedo atthis (lęgowe), Anas querquedula (lęgowe), Ardea cinerea (lęgowe), Cygnus cygnus (lęgowe), Cygnus cygnus (lęgowe), Haliaeetus albicilla (lęgowe), Haliaeetus albicilla (zimujące), Mergus merganser (lęgowe), Milvus migrans

typ obszaru chronionego	kod obszaru chronionego	nazwa obszaru chronionego	kod JCWP	powierzchnia obszaru chronionego [ha]	przedmioty ochrony obszaru chronionego zależne od wód
			RW600017137899 RW600017139149 RW60001713916 RW600017139299 RW60001713952 RW60001713972 RW6000171398 RW60001714774 RW60001714789 RW60001715129 RW60001715289 RW60001715469 RW600019139699 RW6000191489 RW600019149 RW60001915299 RW60001915499 RW600020138999 RW6000211511 RW60002115379 RW600023137681 RW60002313949 RW60002313976		(lęgowe), Milvus milvus (lęgowe)
Obszar Specjalnej Ochrony Ptaków Natura 2000	PLB020009	Góry Izerskie	RW600031622 RW600041626 RW60004163249 RW6000416619 RW6000416629 RW60004166329 RW6000816299	20346,7	Tetrao tetrix tetrix
Obszar Specjalnej Ochrony Ptaków Natura 2000	PLB020010	Sudety Wałbrzysko-Kamiennogórskie	RW60004122199 RW6000412233 RW60004134189 RW60004134831 RW600041348689 RW60004161189 RW6000416139 RW6000416149 RW60004161649 RW6000816169	31577,9	Ciconia nigra (lęgowe), Crex crex (lęgowe)
Obszar Specjalnej Ochrony Ptaków Natura 2000	PLB160002	Zbiornik Nyski	RW6000012599 RW60001712569 RW60001712596 RW60001712598 RW6000191299 RW60004125949 RW6000812589	2127,8	Anas platyrhynchos (przelotne), Anser fabalis (przelotne), Calidris alpina (przelotne), Calidris minuta (przelotne), Larus melanocephalus (lęgowe), Larus ridibundus (lęgowe), Larus ridibundus (przelotne), Numenius arquata (przelotne), Sterna albifrons (lęgowe), Sterna hirundo (lęgowe)
Obszar	PLB160003	Zbiornik Otmuchowski	RW6000012599	2027,0	Anas platyrhynchos (przelotne), Anser fabalis (przelotne),

typ obszaru chronionego	kod obszaru chronionego	nazwa obszaru chronionego	kod JCWP	powierzchnia obszaru chronionego [ha]	przedmioty ochrony obszaru chronionego zależne od wód
Specjalnej Ochrony Ptaków Natura 2000			RW60006125129 RW60006125149		Ardea cinerea (lęgowe), Chlidonias hybridus (lęgowe), Numenius arquata (przelotne), Nycticorax nycticorax (lęgowe)
Obszar Specjalnej Ochrony Ptaków Natura 2000	PLB160004	Zbiornik Turawski	RW6000011859 RW600017118529 RW600018118549 RW600019118399 RW60001911899	2124,9	Anas clypeata (lęgowe), Anas platyrhynchos (przelotne), Anser fabalis (przelotne), Calidris minuta (przelotne), Chlidonias hybridus (lęgowe), Chlidonias niger (przelotne), Podiceps nigricollis (lęgowe)
Obszar Specjalnej Ochrony Ptaków Natura 2000	PLB300011	Pojezierze Sławskie	PLLW10002 PLLW10007 PLLW10017 PLLW10018 PLLW10022 PLLW10025 PLLW10029 PLLW10031 PLLW10032 RW6000015649 RW600017154332 RW60001715494 RW60001715632 RW600017156445 32 RW60001715644912 RW6000171564499 RW60001915499 RW6000251564899	39144,8	Acrocephalus arundinaceus (lęgowe), Anas strepera (lęgowe), Anser anser (lęgowe), Botaurus stellaris (lęgowe), Bucephala clangula (lęgowe), Ixobrychus minutus (lęgowe), Luscinia svecica (lęgowe), Milvus milvus (lęgowe), Panurus biarmicus (lęgowe), Podiceps cristatus (lęgowe)
Obszar mający znaczenie dla Wspólnoty Natura 2000	PLH020002	Dębniańskie Mokradła	RW600017139672 RW6000211511	5233,3	siedlicko 3260, siedlicko 6410, siedlicko 91E0, siedlicko 91F0, Castor fiber, Lutra lutra, Bombina bombina, Triturus cristatus, Misgurnus fossilis, Rhodeus amarus, Lycaena dispar, Phengaris nausithous, Phengaris teleius
Obszar mający znaczenie dla Wspólnoty Natura 2000	PLH020004	Góry Stołowe	RW60004122349 RW60004122569 RW6000512188 RW60007121839	10983,6	siedlicko 6430, siedlicko 7110, siedlicko 7140, siedlicko 7230, siedlicko 91D0, siedlicko 91E0, Lutra lutra, Cottus gobio, Lampetra planeri, Maculinea nausithous, Maculinea teleius
Obszar mający znaczenie dla Wspólnoty Natura 2000	PLH020006	Karkonosze	RW60000161159 RW600001628889 RW60003161849 RW60003161888 RW600031622 RW6000316244 RW60003162889 RW6000416113 RW600041611529 RW6000416129 RW6000416189 RW600041626 RW6000816299	18204,9	siedlicko 3110, siedlicko 6430, siedlicko 7110, siedlicko 7140, siedlicko 7150, siedlicko 7230, siedlicko 91D0, siedlicko 91E0, Pedicularis sudetica, Bombina bombina, Cottus gobio, Maculinea nausithous
Obszar mający znaczenie dla Wspólnoty Natura 2000	PLH020011	Rudawy Janowickie	RW6000416129 RW60004161349 RW6000416139 RW6000416172 RW60004161769	6635,0	siedlicko 3260, siedlicko 6410, siedlicko 6430, siedlicko 7230, siedlicko 91E0, Lutra lutra, Cottus gobio, Lampetra planeri, Lycaena dispar, Phengaris nausithous, Phengaris teleius

typ obszaru chronionego	kod obszaru chronionego	nazwa obszaru chronionego	kod JCWP	powierzchnia obszaru chronionego [ha]	przedmioty ochrony obszaru chronionego zależne od wód
			RW6000816331		
Obszar mający znaczenie dla Wspólnoty Natura 2000	PLH020016	Góry Bialskie i Grupa Śnieżnika	RW60003121613 RW600031216269 RW60004121169 RW60004121189 RW60004121299 RW60004121529 RW60004121629 RW60004121669	19038,5	siedlicko 3260, siedlicko 6430, siedlicko 7110, siedlicko 7140, siedlicko 91D0, siedlicko 91E0, Cottus gobio, Lampetra planeri, Carabus variolosus, Maculinea nausithous, Maculinea teleius, Vertigo angustior
Obszar mający znaczenie dla Wspólnoty Natura 2000	PLH020017	Grądy w Dolinie Odry	RW6000161334899 RW60001713328 RW600017133474 RW60001913329 RW600019133499 RW60001913679 RW60002113337 RW60002113399 RW60002313318 RW600023133329 RW60002313334	8756,3	siedlicko 3150, siedlicko 6410, siedlicko 6430, siedlicko 6440, siedlicko 7230, siedlicko 91E0, siedlicko 91F0, Castor fiber, Lutra lutra, Bombina bombina, Triturus cristatus, Aspius aspius, Cobitis taenia, Misgurnus fossilis, Rhodeus amarus, Romanogobio albipinnatus, Sabanejewia aurata, Lycaena dispar, Phengaris nausithous, Phengaris teleius
Obszar mający znaczenie dla Wspólnoty Natura 2000	PLH020018	Łęgi Odrzańskie	RW6000013912 RW6000171375929 RW600017137699 RW600017137729 RW600017137899 RW600017139149 RW60001713916 RW600017139299 RW60001713952 RW60001713968 RW60001713972 RW6000171398 RW60001714774 RW60001714789 RW60001715129 RW60001715289 RW60001715469 RW600019139699 RW6000191489 RW600019149 RW60001915299 RW60001915499 RW600020138999 RW6000211511 RW60002115379 RW600023137681 RW60002313949 RW60002313976	20223,0	siedlicko 3150, siedlicko 3260, siedlicko 3270, siedlicko 6410, siedlicko 6430, siedlicko 6440, siedlicko 91E0, siedlicko 91F0, Castor fiber, Lutra lutra, Bombina bombina, Triturus cristatus, Aspius aspius, Cobitis taenia, Gobio albipinnatus, Rhodeus sericeus amarus, Salmo salar, Leucorrhinia pectoralis, Lycaena dispar, Maculinea nausithous, Maculinea teleius, Ophiogomphus cecilia

typ obszaru chronionego	kod obszaru chronionego	nazwa obszaru chronionego	kod JCWP	powierzchnia obszaru chronionego [ha]	przedmioty ochrony obszaru chronionego zależne od wód
Obszar mający znaczenie dla Wspólnoty Natura 2000	PLH020019	Pasmo Krowiarki	RW60004121529 RW60004121549 RW60004121629 RW60004121669 RW600041216929 RW6000812159 RW60008121699	5423,2	siedlicko 6430, siedlicko 7220, siedlicko 7230, siedlicko 91E0, Lutra lutra, Maculinea nausithous, Maculinea teleius, Vertigo angustior
Obszar mający znaczenie dla Wspólnoty Natura 2000	PLH020034	Dobromierz	RW600001348339 RW600018134849 RW60004134831 RW600041348689 RW60004138449 RW60004138452 RW60008134859 RW600081348699	1514,6	siedlicko 3260, siedlicko 3270, siedlicko 6430, siedlicko 7230, siedlicko 91E0, Castor fiber, Lutra lutra, Maculinea nausithous, Maculinea teleius
Obszar mający znaczenie dla Wspólnoty Natura 2000	PLH020035	Biała Lądecka	RW60004121629 RW60008121699	73,1	siedlicko 3260, siedlicko 6430, siedlicko 91E0, Lutra lutra, Cottus gobio
Obszar mający znaczenie dla Wspólnoty Natura 2000	PLH020036	Dolina Widawy	RW60001713392 RW60001713729 RW6000171374 RW60001913699 RW600020134999 RW60002113399 RW600021137579 RW6000211511 RW60002313754	2053,2	siedlicko 3150, siedlicko 3270, siedlicko 6410, siedlicko 6430, siedlicko 6440, siedlicko 91E0, siedlicko 91F0, Castor fiber, Lutra lutra, Bombina bombina, Triturus cristatus, Aspius aspius, Cobitis taenia, Misgurnus fossilis, Rhodeus amarus, Romanogobio albipinnatus, Sabanejewia aurata, Lycaena dispar, Phengaris nausithous, Phengaris teleius
Obszar mający znaczenie dla Wspólnoty Natura 2000	PLH020037	Góry i Pogórze Kaczawskie	RW60004138449 RW600041384729 RW60004161929 RW6000513829 RW60005138349 RW6000513836 RW60005138389 RW600051384789 RW600051384949 RW6000713819 RW60007138329 RW60007138429 RW60007138469 RW60007138474 RW60007138663 RW60007161749 RW6000716349 RW60008138479 RW6000816331 RW6000913839	35005,3	siedlicko 3260, siedlicko 6410, siedlicko 6430, siedlicko 7140, siedlicko 7220, siedlicko 7230, siedlicko 91E0, Gladiolus palustris, Castor fiber, Castor fiber, Lutra lutra, Lutra lutra, Triturus cristatus, Cobitis taenia, Lampetra planeri, Lycaena dispar, Maculinea nausithous, Maculinea teleius, Vertigo angustior

typ obszaru chronionego	kod obszaru chronionego	nazwa obszaru chronionego	kod JCWP	powierzchnia obszaru chronionego [ha]	przedmioty ochrony obszaru chronionego zależne od wód
			RW60009138499		
Obszar mający znaczenie dla Wspólnoty Natura 2000	PLH020038	Góry Kamienne	RW60004122199 RW6000412233 RW60004134189 RW600041348689 RW60004161189 RW6000416139 RW6000416149 RW60004161649	24098,9	siedlicko 3260, siedlicko 6410, siedlicko 6430, siedlicko 7140, siedlicko 7230, siedlicko 91D0, siedlicko 91E0, Lutra lutra, Lycaena dispar, Maculinea nausithous, Maculinea teleius
Obszar mający znaczenie dla Wspólnoty Natura 2000	PLH020039	Grodczyn i Homole koło Dusznik	RW6000512188 RW60007121839	287,9	siedlicko 6430, siedlicko 7140, siedlicko 7230, siedlicko 91E0, Phengaris nausithous, Phengaris teleius
Obszar mający znaczenie dla Wspólnoty Natura 2000	PLH020040	Masyw Ślęży	RW60004133629 RW60004134669 RW60006134489	5059,3	siedlicko 6410, siedlicko 6430, siedlicko 7230, siedlicko 91E0, Gladiolus palustris, Bombina bombina, Lycaena dispar, Maculinea nausithous, Maculinea teleius
Obszar mający znaczenie dla Wspólnoty Natura 2000	PLH020041	Ostoja nad Baryczą	RW60000146729 RW60001714119 RW60001714129 RW60001714149 RW600017141699 RW60001714189 RW600017141929 RW60001714269 RW60001714289 RW60001714312 RW600017143149 RW60001714329 RW60001714332 RW60001714344 RW600017143549 RW60001714369 RW60001714389 RW60001714469 RW60001714529 RW60001714549 RW60001714639 RW600017146529 RW60001714654 RW60001714658 RW600017146699 RW6000171467269 RW60001714689 RW600017146929 RW60001714696 RW60001814449 RW6000191429	82026,4	siedlicko 3130, siedlicko 3150, siedlicko 3260, siedlicko 6410, siedlicko 6430, siedlicko 7140, siedlicko 7230, siedlicko 91E0, siedlicko 91F0, Castor fiber, Castor fiber, Lutra lutra, Lutra lutra, Bombina bombina, Bombina bombina, Triturus cristatus, Triturus cristatus, Cobitis taenia, Cobitis taenia, Gobio albipinnatus, Gobio albipinnatus, Misgurnus fossilis, Misgurnus fossilis, Rhodeus sericeus amarus, Rhodeus sericeus amarus, Sabanejewia aurata, Sabanejewia aurata, Lycaena dispar

typ obszaru chronionego	kod obszaru chronionego	nazwa obszaru chronionego	kod JCWP	powierzchnia obszaru chronionego [ha]	przedmioty ochrony obszaru chronionego zależne od wód
			RW6000191439 RW6000191449 RW6000191459 RW60001914699		
Obszar mający znaczenie dla Wspólnoty Natura 2000	PLH020042	Ostrzyca Proboszczowicka	RW600041386649 RW60007138663 RW60008163759	74,0	siedlicko 6430
Obszar mający znaczenie dla Wspólnoty Natura 2000	PLH020043	Przełom Nysy Kłodzkiej koło Morzyszowa	RW60001012333 RW600041231149 RW60004123129	330,7	siedlicko 3220, siedlicko 3260, siedlicko 6430, siedlicko 91E0, Lutra lutra, Phengaris nausithous
Obszar mający znaczenie dla Wspólnoty Natura 2000	PLH020044	Stawy Sobieszowskie	RW600001628889 RW60003162889 RW6000816299	239,6	siedlicko 3130, siedlicko 3260, siedlicko 6430, siedlicko 7140, siedlicko 91E0, Bombina bombina, Lycaena dispar, Phengaris nausithous, Phengaris teleius
Obszar mający znaczenie dla Wspólnoty Natura 2000	PLH020045	Stawy w Borowej	RW600017136869 RW600019136699	188,7	siedlicko 3130, Coleanthus subtilis
Obszar mający znaczenie dla Wspólnoty Natura 2000	PLH020047	Torfowiska Gór Izerskich	RW600031622 RW600041626 RW6000416619 RW60004166329	4765,0	siedlicko 6430, siedlicko 7110, siedlicko 7120, siedlicko 7140, siedlicko 91D0, Lutra lutra
Obszar mający znaczenie dla Wspólnoty Natura 2000	PLH020050	Dolina Dolnej Kwisy	RW600017166972 RW600017166989 RW60001816692 RW60001816694 RW60002016599 RW600020166939 RW600020166999	5972,2	siedlicko 3130, siedlicko 3150, siedlicko 3260, siedlicko 4010, siedlicko 6410, siedlicko 6430, siedlicko 7150, siedlicko 91E0, siedlicko 91F0, Castor fiber, Lutra lutra, Cottus gobio, Lampetra planeri, Misgurnus fossilis, Rhodeus sericeus amarus, Leucorrhinia pectoralis, Lycaena dispar, Ophiogomphus cecilia
Obszar mający znaczenie dla Wspólnoty Natura 2000	PLH020052	Pątnów Legnicki	RW60001713894 RW600019138699 RW600020138999	837,8	siedlicko 6410, siedlicko 6430, siedlicko 91E0, Bombina bombina, Lycaena dispar
Obszar mający znaczenie dla Wspólnoty Natura 2000	PLH020054	Ostoja nad Bobrem	RW6000016333 RW600041386649 RW60004163289 RW60004163529 RW60004163549 RW60004163589 RW6000416369 RW60004163729 RW60004163732 RW6000516649 RW60006163749 RW60007138663 RW6000716349	15373,0	siedlicko 3220, siedlicko 3260, siedlicko 6410, siedlicko 6430, siedlicko 91E0, Bombina bombina, Triturus cristatus, Cottus gobio, Lampetra planeri, Misgurnus fossilis, Rhodeus sericeus amarus, Lycaena dispar, Phengaris nausithous, Phengaris teleius

typ obszaru chronionego	kod obszaru chronionego	nazwa obszaru chronionego	kod JCWP	powierzchnia obszaru chronionego [ha]	przedmioty ochrony obszaru chronionego zależne od wód
			RW6000816329 RW6000816331 RW60008163759		
Obszar mający znaczenie dla Wspólnoty Natura 2000	PLH020055	Przeplatki nad Bystrzycą	RW60001613458 RW6000161345929 RW60002013479	843,7	siedlicko 3150, siedlicko 3260, siedlicko 6410, siedlicko 6430, siedlicko 91E0, siedlicko 91F0, Lutra lutra, Misgurnus fossilis, Rhodeus sericeus amarus, Ophiogomphus cecilia, Phengaris nausithous, Phengaris teleius
Obszar mający znaczenie dla Wspólnoty Natura 2000	PLH020057	Masyw Chełmca	RW60004134831 RW600041348689 RW60004161649 RW6000816169	1432,5	siedlicko 91E0
Obszar mający znaczenie dla Wspólnoty Natura 2000	PLH020062	Góry Bardzkie	RW60001012333 RW60004121969 RW6000412289 RW60004123129 RW60004123149 RW60004123229 RW6000812199	3379,7	siedlicko 3260
Obszar mający znaczenie dla Wspólnoty Natura 2000	PLH020063	Wrzosowiska Świętoszowsko-Ławszowskie	RW60001716549 RW6000171656 RW600017166972 RW600017166989 RW60001816853 RW60001816874 RW60002016599 RW600020166999	10141,6	siedlicko 7140, siedlicko 7150, siedlicko 91E0, Castor fiber, Lampetra planeri, Leucorrhinia pectoralis, Ophiogomphus cecilia
Obszar mający znaczenie dla Wspólnoty Natura 2000	PLH020066	Przełomowa Dolina Nysy Łużyckiej	RW6000017429 RW60001017431 RW60001917453 RW60004174169 RW6000817449	1661,7	siedlicko 3150, siedlicko 3260, siedlicko 6410, siedlicko 6430, siedlicko 91E0, Castor fiber, Lutra lutra, Bombina bombina, Triturus cristatus, Aspius aspius, Cottus gobio, Lycaena dispar, Ophiogomphus cecilia, Phengaris nausithous, Phengaris teleius
Obszar mający znaczenie dla Wspólnoty Natura 2000	PLH020068	Muszkowicki Las Bukowy	RW600061334169 RW6000613341929	206,4	siedlicko 7220, siedlicko 91E0
Obszar mający znaczenie dla Wspólnoty Natura 2000	PLH020069	Las Pilczycki	RW60001913369 RW60002113399	119,6	siedlicko 3260, siedlicko 6410, siedlicko 6430, siedlicko 6440, siedlicko 91E0, siedlicko 91F0, Lutra lutra, Bombina bombina, Triturus cristatus, Lycaena dispar, Phengaris teleius
Obszar mający znaczenie dla Wspólnoty Natura 2000	PLH020071	Ostoja Nietoperzy Gór Sowich	RW6000161344949 RW60004122499 RW6000412269 RW6000412289 RW60004123229 RW60004134189 RW6000413419529 RW60006134489 RW6000813439	21324,9	siedlicko 3260, siedlicko 6430, siedlicko 7140, siedlicko 91E0, Phengaris nausithous, Phengaris teleius

typ obszaru chronionego	kod obszaru chronionego	nazwa obszaru chronionego	kod JCWP	powierzchnia obszaru chronionego [ha]	przedmioty ochrony obszaru chronionego zależne od wód
			RW60009134499		
Obszar mający znaczenie dla Wspólnoty Natura 2000	PLH020072	Uroczyska Borów Dolnośląskich	RW600017174569 RW600017174589 RW60001816853 RW600018168549 RW600018168679 RW6000181686899 RW600020166939	8067,8	siedlicko 3130, siedlicko 3150, siedlicko 3160, siedlicko 3260, siedlicko 4010, siedlicko 6410, siedlicko 7110, siedlicko 7120, siedlicko 7140, siedlicko 7150, siedlicko 7230, siedlicko 91D0, siedlicko 91E0, siedlicko 91F0, Castor fiber, Lutra lutra, Bombina bombina, Lampetra planeri, Misgurnus fossilis, Leucorrhinia pectoralis, Lycaena dispar, Maculinea nausithous, Maculinea teleius, Ophiogomphus cecilia
Obszar mający znaczenie dla Wspólnoty Natura 2000	PLH020073	Ludów Śląski	RW60001613364929 RW6000191336499	82,1	siedlicko 6410
Obszar mający znaczenie dla Wspólnoty Natura 2000	PLH020074	Wzgórza Strzelińskie	RW6000161334289 RW6000161334294 RW6000191334199 RW6000191334299 RW6000613341929 RW600061334249	3836,2	siedlicko 91E0, siedlicko 91F0, Bombina bombina, Triturus cristatus, Lycaena dispar, Maculinea nausithous
Obszar mający znaczenie dla Wspólnoty Natura 2000	PLH020078	Kumaki Dobrej	RW600017136849 RW600017136869 RW60001713688 RW600018136689 RW600018136834 RW60001913689	2094,0	siedlicko 6410, siedlicko 91F0, Bombina bombina, Triturus cristatus
Obszar mający znaczenie dla Wspólnoty Natura 2000	PLH020079	Wzgórza Warzęgowskie	RW600017139672 RW60001714529 RW60001714549	660,9	siedlicko 3130, siedlicko 6410, siedlicko 91E0, siedlicko 91F0
Obszar mający znaczenie dla Wspólnoty Natura 2000	PLH020081	Lasy Grędzińskie	RW600017136369 RW600017136389 RW600017136549 RW60001913659 RW600019136699 RW60001913679 RW60002313649 RW600023136769	3087,5	siedlicko 6410, siedlicko 91F0, Lutra lutra, Bombina bombina, Triturus cristatus, Lycaena dispar, Maculinea nausithous, Maculinea teleius, Ophiogomphus cecilia
Obszar mający znaczenie dla Wspólnoty Natura 2000	PLH020082	Wzgórza Niemczańskie	RW6000161336469 RW60004133629 RW600061336192 RW60006134489	3237,2	siedlicko 6410, siedlicko 91E0, Misgurnus fossilis, Lycaena dispar
Obszar mający znaczenie dla Wspólnoty Natura 2000	PLH020084	Dolina Dolnej Baryczy	RW60001714714 RW600017147169 RW60001714729 RW60001714749 RW6000171476 RW60001714772 RW60001714869 RW6000191489	3165,8	siedlicko 3150, siedlicko 6410, siedlicko 6430, siedlicko 6440, siedlicko 91E0, siedlicko 91F0, Castor fiber, Lutra lutra, Cobitis taenia, Misgurnus fossilis, Rhodeus sericeus amarus, Lycaena dispar

typ obszaru chronionego	kod obszaru chronionego	nazwa obszaru chronionego	kod JCWP	powierzchnia obszaru chronionego [ha]	przedmioty ochrony obszaru chronionego zależne od wód
			RW600019149		
Obszar mający znaczenie dla Wspólnoty Natura 2000	PLH020086	Pieńska Dolina Nysy Łużyckiej	RW600017174569 RW600017174589 RW600018174529 RW600018174549 RW600018174592 RW60001917453 RW600019174579 RW600019174599	2353,4	siedlicko 3150, siedlicko 3260, siedlicko 6430, siedlicko 7140, siedlicko 91D0, siedlicko 91E0, siedlicko 91F0, Castor fiber, Lutra lutra, Lycaena dispar, Maculinea nausithous, Maculinea teleius, Ophiogomphus cecilia
Obszar mający znaczenie dla Wspólnoty Natura 2000	PLH020091	Dolina Oleśnicy i Potoku Boguszyckiego	RW600018136689 RW600019136699	1118,8	siedlicko 6410, siedlicko 6430, siedlicko 91E0, Castor fiber, Lutra lutra, Bombina bombina, Bombina bombina, Lycaena dispar, Lycaena helle, Ophiogomphus cecilia
Obszar mający znaczenie dla Wspólnoty Natura 2000	PLH020092	Źródliska koło Zimnej Wody	RW600017138654 RW600019138699	156,0	siedlicko 91E0, siedlicko 91F0
Obszar mający znaczenie dla Wspólnoty Natura 2000	PLH020095	Góra Wapienna	RW60004163129 RW6000816331	119,9	siedlicko 6410
Obszar mający znaczenie dla Wspólnoty Natura 2000	PLH020096	Góry Złote	RW60001012333 RW60004121629 RW60004121649 RW60004121689 RW60004121929 RW60004123169 RW60004123189 RW60004123529 RW6000412549 RW60008121699	7128,9	siedlicko 6430, siedlicko 7140, siedlicko 7230, siedlicko 91E0, Cottus gobio, Carabus variolosus, Lycaena dispar, Maculinea nausithous, Maculinea teleius
Obszar mający znaczenie dla Wspólnoty Natura 2000	PLH020098	Karszówek	RW6000161334269 RW6000161334289 RW6000161334292 RW6000191334299	486,3	siedlicko 6410, siedlicko 91E0, siedlicko 91F0, Lycaena dispar, Maculinea nausithous, Maculinea teleius
Obszar mający znaczenie dla Wspólnoty Natura 2000	PLH020100	Kozioróg w Czernej	RW60001715332 RW60001715334 RW60002115379	142,8	siedlicko 91F0
Obszar mający znaczenie dla Wspólnoty Natura 2000	PLH020102	Łąki Gór i Pogórza Izerskiego	RW600041626 RW60004163249 RW6000416619 RW6000416629 RW60004166329 RW6000816299	6433,4	siedlicko 6410, siedlicko 6430, siedlicko 7230, Lycaena dispar, Maculinea nausithous, Maculinea teleius
Obszar mający znaczenie dla	PLH020103	Łęgi nad Bystrzycą	RW60001613478 RW6000161348989	2084,4	siedlicko 3150, siedlicko 3260, siedlicko 6410, siedlicko 6430, siedlicko 6440, siedlicko 91E0, siedlicko 91F0, Castor fiber,

typ obszaru chronionego	kod obszaru chronionego	nazwa obszaru chronionego	kod JCWP	powierzchnia obszaru chronionego [ha]	przedmioty ochrony obszaru chronionego zależne od wód
Wspólnoty Natura 2000			RW600016134929 RW60001613496 RW60002013479 RW600020134899 RW600020134999		Lutra lutra, Bombina bombina, Triturus cristatus, Misgurnus fossilis, Rhodeus sericeus amarus, Lycaena dispar, Maculinea nausithous, Maculinea teleius, Ophiogomphus cecilia
Obszar mający znaczenie dla Wspólnoty Natura 2000	PLH020104	Łęgi koło Chałupek	RW60006125129 RW60006125149	127,2	siedlicko 6430, siedlicko 91E0
Obszar mający znaczenie dla Wspólnoty Natura 2000	PLH020105	Trzcińskie Mokradła	RW60004161929 RW6000816331	75,3	siedlicko 7140, siedlicko 91D0, Lycaena dispar, Maculinea nausithous
Obszar mający znaczenie dla Wspólnoty Natura 2000	PLH080007	Buczyna Szprotawsko-Piotrowicka	RW60001716452 RW60001716489	1423,3	siedlicko 6410, siedlicko 7140, siedlicko 7230, siedlicko 91E0
Obszar mający znaczenie dla Wspólnoty Natura 2000	PLH080012	Kargowskie Zakola Odry	RW600017159659 RW60001915699 RW6000211739 RW60002315569	3070,3	siedlicko 3150, siedlicko 3270, siedlicko 6410, siedlicko 6430, siedlicko 6440, siedlicko 91E0, siedlicko 91F0, Castor fiber, Lutra lutra, Bombina bombina, Aspius aspius, Cobitis taenia, Misgurnus fossilis, Rhodeus amarus
Obszar mający znaczenie dla Wspólnoty Natura 2000	PLH080014	Nowosolska Dolina Odry	RW60001715334 RW60001715336 RW600017153499 RW60001715369 RW60001715632 RW60001715694 RW600019153899 RW60001915499 RW600019155299 RW60001915699 RW60002115379 RW6000211739 RW60002315372	6040,3	siedlicko 3150, siedlicko 3270, siedlicko 6430, siedlicko 6440, siedlicko 91E0, siedlicko 91F0, Castor fiber, Lutra lutra, Bombina bombina, Triturus cristatus, Aspius aspius, Cobitis taenia, Misgurnus fossilis, Rhodeus amarus, Lycaena dispar
Obszar mający znaczenie dla Wspólnoty Natura 2000	PLH080030	Borowina	RW600017164699 RW600018165899	512,2	siedlicko 91E0, siedlicko 91F0
Obszar mający znaczenie dla Wspólnoty Natura 2000	PLH080033	Broniszów	RW60001715385 RW600017153869	630,0	siedlicko 6410, siedlicko 91F0
Obszar mający znaczenie dla Wspólnoty Natura 2000	PLH080038	Łęgi nad Nysą Łużycką	RW60001717469 RW600019174599 RW60001917475	449,9	siedlicko 3150, siedlicko 6430, siedlicko 91E0, siedlicko 91F0, Luronium natans, Gobio albipinnatus, Ophiogomphus cecilia
Obszar mający	PLH080039	Mierkowskie Wydmy	RW600017174889	609,8	siedlicko 7140, siedlicko 7150

typ obszaru chronionego	kod obszaru chronionego	nazwa obszaru chronionego	kod JCWP	powierzchnia obszaru chronionego [ha]	przedmioty ochrony obszaru chronionego zależne od wód
znaczenie dla Wspólnoty Natura 2000			RW600019174871 RW600019174899		
Obszar mający znaczenie dla Wspólnoty Natura 2000	PLH080044	Wilki nad Nysą	RW600017174589 RW600017174689 RW6000181686899 RW600018174592 RW600019174579 RW600019174599	12226,9	siedlicko 4010, siedlicko 7150, siedlicko 91E0, Lutra lutra, Bombina bombina
Obszar mający znaczenie dla Wspólnoty Natura 2000	PLH080046	Małomickie Łęgi	RW60001716549 RW6000171656 RW60001716729 RW600018165899 RW60002016599 RW600020166999 RW60002016931	993,0	siedlicko 3150, siedlicko 6430, siedlicko 91E0, siedlicko 91F0, Castor fiber, Lutra lutra, Cobitis taenia, Cottus gobio, Lampetra planeri, Ophiogomphus cecilia
Obszar mający znaczenie dla Wspólnoty Natura 2000	PLH080052	Jeziora Brodzkie	PLLW10060 RW600017174774 RW600017174789	829,2	siedlicko 3130, siedlicko 3150, siedlicko 6410, siedlicko 6430, siedlicko 91E0, siedlicko 91F0
Obszar mający znaczenie dla Wspólnoty Natura 2000	PLH080053	Jezioro Janiszowice	PLLW10062 RW600017174849	206,1	siedlicko 3130, siedlicko 3150, siedlicko 7210, siedlicko 91D0, siedlicko 91E0
Obszar mający znaczenie dla Wspólnoty Natura 2000	PLH080055	Przygiełkowiska Koło Gozdnicy	RW6000181686899 RW600018174592 RW600019174599	1767,7	siedlicko 3130, siedlicko 7110, siedlicko 7140, siedlicko 7150, siedlicko 91D0
Obszar mający znaczenie dla Wspólnoty Natura 2000	PLH080057	Dolina Lubszy	RW600017174818 RW600018174816 RW600019174871	724,5	siedlicko 7140, siedlicko 7230, siedlicko 91D0, siedlicko 91E0, siedlicko 91F0, Vertigo moulinsiana
Obszar mający znaczenie dla Wspólnoty Natura 2000	PLH080060	Uroczyska Borów Zasieckich	RW600017174774 RW600017174789 RW600017174869 RW6000171748729 RW600019174871	4375,4	siedlicko 3130, siedlicko 3150, siedlicko 3160, siedlicko 3260, siedlicko 6410, siedlicko 6430, siedlicko 7110, siedlicko 7140, siedlicko 7150, siedlicko 7210, siedlicko 7230, siedlicko 91D0, siedlicko 91E0, siedlicko 91F0, Lutra lutra, Bombina bombina, Vertigo angustior, Vertigo moulinsiana
Obszar mający znaczenie dla Wspólnoty Natura 2000	PLH080064	Skroda	RW600017174689 RW60001717469 RW600018174816	378,6	siedlicko 3130, siedlicko 91E0
Obszar mający znaczenie dla Wspólnoty Natura 2000	PLH080065	Lubski Łęg Śnieżycowy	RW600017174829 RW600019174871	65,0	siedlicko 91F0, Misgurnus fossilis
Obszar mający znaczenie dla	PLH080068	Dolina Dolnego Bobru	RW600017169129 RW600017169149	1730,1	siedlicko 3150, siedlicko 6430, siedlicko 91E0, siedlicko 91F0, Castor fiber, Lutra lutra, Cobitis taenia, Cottus gobio, Lampetra

typ obszaru chronionego	kod obszaru chronionego	nazwa obszaru chronionego	kod JCWP	powierzchnia obszaru chronionego [ha]	przedmioty ochrony obszaru chronionego zależne od wód
Wspólnoty Natura 2000			RW600017169169 RW60001716936 RW60001716938 RW60001816949 RW600020169299 RW60002016931 RW6000201695 RW6000201699		planeri, Rhodeus sericeus amarus, Sabanejewia aurata, Ophiogomphus cecilia
Obszar mający znaczenie dla Wspólnoty Natura 2000	PLH080070	Las Żarski	RW60001816889 RW60001816894 RW600018168969 RW600018174816	1245,1	siedlicko 6410, siedlicko 7140, siedlicko 91E0, siedlicko 91F0
Obszar mający znaczenie dla Wspólnoty Natura 2000	PLH160003	Kamień Śląski	RW60001711776 RW600017118889	832,4	Lycaena dispar
Obszar mający znaczenie dla Wspólnoty Natura 2000	PLH160004	Ostoja Sławniowicko-Burgrabicka	RW60004125669 RW60004125889	771,6	Bombina variegata
Obszar mający znaczenie dla Wspólnoty Natura 2000	PLH160005	Bory Niemodlińskie	RW60001712854 RW60001712869 RW600017128749 RW600017128769 RW60001712894 RW60001712914 RW60001712929 RW60001912899 RW6000191299	4541,3	siedlicko 6410, siedlicko 7110, siedlicko 7120, siedlicko 7140, siedlicko 7150, siedlicko 91D0, siedlicko 91E0, siedlicko 91F0, Lutra lutra, Bombina bombina, Triturus cristatus
Obszar mający znaczenie dla Wspólnoty Natura 2000	PLH160008	Dolina Małej Panwi	RW6000171181949 RW6000171181952 RW6000171181989 RW600001711829 RW600017118312 RW600017118329 RW600019118199 RW600019118399	1106,3	siedlicko 3150, siedlicko 3260, siedlicko 6410, siedlicko 7110, siedlicko 7230, siedlicko 91D0, siedlicko 91E0
Obszar mający znaczenie dla Wspólnoty Natura 2000	PLH160009	Lasy Barucickie	RW600017133249 RW600017133254 RW600017133269 RW60001913329	4394,5	siedlicko 6410, siedlicko 91E0, siedlicko 91F0
Obszar mający znaczenie dla Wspólnoty Natura 2000	PLH160010	Łąki w okolicach Chrząstowic	RW600017118889 RW6000171188949 RW600019118899	795,0	Lycaena dispar, Maculinea nausithous, Maculinea teleius
Obszar mający znaczenie dla Wspólnoty Natura	PLH160011	Łęg Zdzieszowicki	RW60001711729 RW60001711732 RW60001711734	619,9	siedlicko 3150, siedlicko 3270, siedlicko 6430, siedlicko 91F0, Bombina bombina, Triturus cristatus

typ obszaru chronionego	kod obszaru chronionego	nazwa obszaru chronionego	kod JCWP	powierzchnia obszaru chronionego [ha]	przedmioty ochrony obszaru chronionego zależne od wód
2000			RW60001711738 RW60001911759		
Obszar mający znaczenie dla Wspólnoty Natura 2000	PLH160012	Łąki w okolicach Karłowic nad Stobrawą	RW600017132729 RW60001713274 RW600017132874 RW60001913271 RW60001913289 RW6000191329	933,5	Lycaena dispar, Maculinea nausithous, Maculinea teleius
Obszar mający znaczenie dla Wspólnoty Natura 2000	PLH160013	Łąki w okolicach Kluczborka nad Stobrawą	RW60001713231 RW600017132329 RW60001913271	356,7	Lycaena dispar, Maculinea nausithous
Obszar mający znaczenie dla Wspólnoty Natura 2000	PLH160014	Opolska Dolina Nysy Kłodzkiej	RW60001712769 RW60001712789 RW60001712796 RW6000171334661 RW6000191299	1439,6	siedlicko 3150, siedlicko 91E0
Obszar mający znaczenie dla Wspólnoty Natura 2000	PLH300041	Ostoja Przemęcka	PLLW10017 PLLW10022 PLLW10025 PLLW10029 PLLW10031 PLLW10032 RW600017154332 RW6000171564499 RW6000251564899	4396,5	siedlicko 3140, siedlicko 3150, siedlicko 3160, siedlicko 6410, siedlicko 7110, siedlicko 7120, siedlicko 7140, siedlicko 7150, siedlicko 7210, siedlicko 7230, siedlicko 91E0, Apium repens, Castor fiber, Lutra lutra, Bombina bombina, Cobitis taenia, Rhodeus sericeus amarus, Lycaena dispar
Obszar Chronionego Krajobrazu	OCHK10	Bory Bogumiłowskie	RW600017174689 RW60001717469 RW6000181686899 RW600018174816	7802,7	Kompleks ekosystemów w tym: jeziora, małe zbiorniki wodne, cieki, siedliska przyrodnicze 3130, 4010, 6410, 7140, 7150, 91D0, 91E0, 91F0 i inne
Obszar Chronionego Krajobrazu	OCHK105	Góra Krzyżowa	RW600017134854 RW600018138834 RW60008134859	55,4	Kompleks ekosystemów w tym: cieki, inne ekosystemy wodno-błotne
Obszar Chronionego Krajobrazu	OCHK107	Góry Bardzkie i Sowie	RW60001012333 RW600016134369 RW6000161344949 RW60004121929 RW60004121969 RW60004122499 RW6000412269 RW6000412289 RW600041231149 RW60004123129 RW60004123149 RW60004123169 RW60004123229 RW60004134189 RW6000413419529 RW6000413429 RW60006134489 RW6000812199	19469,1	Kompleks ekosystemów w tym: jeziora, małe zbiorniki wodne, cieki, siedliska przyrodnicze 3150, 3260, 6430, 7230, 91E0 i inne

typ obszaru chronionego	kod obszaru chronionego	nazwa obszaru chronionego	kod JCWP	powierzchnia obszaru chronionego [ha]	przedmioty ochrony obszaru chronionego zależne od wód
			RW6000813439		
Obszar Chronionego Krajobrazu	OCHK108	Góry Bystrzyckie i Orlickie	RW60004121169 RW600041211969 RW60004121329 RW60004121499 RW60004121569 RW60004121589 RW6000512188 RW60007121839 RW6000812159	23064,1	Kompleks ekosystemów w tym: jeziora, małe zbiorniki wodne, cieki, siedliska przyrodnicze 6430, 7110, 7120, 7140, 7150, 7230, 91D0, 91E0 i inne
Obszar Chronionego Krajobrazu	OCHK11	Bory Dolnośląskie	RW600017166972 RW600017166989 RW600017174589 RW600017174689 RW60001816853 RW600018168549 RW600018168679 RW6000181686899 RW60001816874 RW60001816876 RW60001816889 RW600018174592 RW600019174579 RW600019174599 RW600020166999 RW60002016899	21300,7	Kompleks ekosystemów w tym: jeziora, małe zbiorniki wodne, cieki, siedliska przyrodnicze 3150, 3160, 6410, 6430, 7140, 7150, 91D0, 91E0, 91F0 i inne
Obszar Chronionego Krajobrazu	OCHK114	Grodziec	RW600041386669 RW6000416386	2243,9	Kompleks ekosystemów w tym: małe zbiorniki wodne, cieki, siedliska przyrodnicze 91E0 i inne
Obszar Chronionego Krajobrazu	OCHK116	Gubińskie Mokradła	RW600017173489 RW60001717494 RW600019174999	1926,8	Kompleks ekosystemów w tym: jeziora, małe zbiorniki wodne, cieki, siedliska przyrodnicze 7140, 91E0, 91F0 i inne
Obszar Chronionego Krajobrazu	OCHK12	Bory Niemodlińskie	RW6000171176869 RW60001711768942 RW60001711772 RW6000171178 RW600017117924 RW60001711969 RW60001711989 RW600017127529 RW600017127549 RW60001712769 RW60001712789 RW60001712849 RW60001712852 RW60001712854 RW60001712869 RW60001712872	48610,0	Kompleks ekosystemów w tym: jeziora, małe zbiorniki wodne, cieki, siedliska przyrodnicze 6410, 7150, 91D0, 91E0, 91F0 i inne

typ obszaru chronionego	kod obszaru chronionego	nazwa obszaru chronionego	kod JCWP	powierzchnia obszaru chronionego [ha]	przedmioty ochrony obszaru chronionego zależne od wód
			RW600017128749 RW600017128769 RW60001712889 RW60001712894 RW60001712914 RW60001712929 RW6000191176899 RW60001912899 RW6000191299 RW60002111799		
Obszar Chronionego Krajobrazu	OCHK144	Kopuły Chełmca	RW60004134831 RW600041348689 RW60004161649	1103,5	Kompleks ekosystemów w tym: cieki, siedliska przyrodnicze 7230, 91E0 i inne
Obszar Chronionego Krajobrazu	OCHK154	Krośnieńska Dolina Odry	RW60001715729 RW60001715749 RW6000171576 RW60001715929 RW600017159659 RW600017159669 RW600017159689 RW6000171732 RW60001717346 RW6000191589 RW60001915969 RW6000191729 RW60001917349 RW6000201699 RW6000211739 RW6000231598	15063,1	Kompleks ekosystemów w tym: jeziora, małe zbiorniki wodne, cieki, siedliska przyrodnicze 3150, 6430, 6440, 91E0, 91F0 i inne
Obszar Chronionego Krajobrazu	OCHK156	Krzywińsko-Osiecki Obszar Chronionego Krajobrazu	RW60001714689 RW600017148549 RW60001714869 RW6000191489	6910,9	Kompleks ekosystemów w tym: jeziora, małe zbiorniki wodne, cieki, siedliska przyrodnicze 91E0, 91F0 i inne
Obszar Chronionego Krajobrazu	OCHK164	Las Żarski	RW60001717469 RW60001816889 RW60001816894 RW600018168969 RW600018174816	2317,5	Kompleks ekosystemów w tym: jeziora, małe zbiorniki wodne, cieki, siedliska przyrodnicze 6410, 7140, 91E0, 91F0 i inne
Obszar Chronionego Krajobrazu	OCHK173	Łęg Zdzieszowicki	RW60001711729 RW60001711732 RW60001711738 RW60001911759	546,8	Kompleks ekosystemów w tym: małe zbiorniki wodne, cieki, siedliska przyrodnicze 3150, 91F0 i inne
Obszar Chronionego Krajobrazu	OCHK175	Masyw Trójgarbu	RW60004134831 RW6000416166 RW6000816169	2015,8	Kompleks ekosystemów w tym: jeziora, cieki, siedliska przyrodnicze 91E0 i inne
Obszar Chronionego Krajobrazu	OCHK18	Bronków-Janiszowice	RW600001696 RW60001717346 RW600017174849	3434,5	Kompleks ekosystemów w tym: jeziora, małe zbiorniki wodne, cieki, siedliska przyrodnicze 7140, 91D0, 91E0 i inne

typ obszaru chronionego	kod obszaru chronionego	nazwa obszaru chronionego	kod JCWP	powierzchnia obszaru chronionego [ha]	przedmioty ochrony obszaru chronionego zależne od wód
			RW600017174889 RW600017174892		
Obszar Chronionego Krajobrazu	OCHK201	Nowosolska Dolina Odry	RW60001715336 RW600017153499 RW60001715369 RW60001715694 RW600017159659 RW600019153899 RW60001915499 RW600019155299 RW60001915699 RW60002115379 RW6000211739 RW60002315372 RW60002315569	10692,5	Kompleks ekosystemów w tym: jeziora, małe zbiorniki wodne, cieki, siedliska przyrodnicze 3150, 6410, 6430, 91E0, 91F0 i inne
Obszar Chronionego Krajobrazu	OCHK207	Ostrzyca Proboszczowicka	RW600041386649 RW60007138663 RW60008163759	1138,4	Kompleks ekosystemów w tym: cieki, siedliska przyrodnicze 91E0 i inne
Obszar Chronionego Krajobrazu	OCHK208	Otmuchowsko-Nyski	RW6000012599 RW600017125529 RW60001712569 RW60001712596 RW60001712598 RW600017127449 RW6000191299 RW6000412369 RW6000412389 RW6000412549 RW60004125889 RW60004125949 RW60006125129 RW60006125149 RW6000812589	13211,2	Kompleks ekosystemów w tym: jeziora, małe zbiorniki wodne, cieki, siedliska przyrodnicze 91E0 i inne
Obszar Chronionego Krajobrazu	OCHK235	Obszar Chronionego Krajobrazu "Pojezierze Sławsko-Przemęckie"	PLLW10015 RW6000015649 RW60001715449 RW60001715632 RW60001915699 RW6000251564899	15394,8	Kompleks ekosystemów w tym: jeziora, małe zbiorniki wodne, cieki, siedliska przyrodnicze 3140, 3150, 3160, 6410, 7140, 7230, 91D0, 91E0, 91F0 i inne
Obszar Chronionego Krajobrazu	OCHK276	Rynna Pławska	RW600017159689 RW60001816949	3088,8	Kompleks ekosystemów w tym: jeziora, małe zbiorniki wodne, cieki, siedliska przyrodnicze 3150 ,7140, 7230, 91D0, 91E0 i inne
Obszar Chronionego Krajobrazu	OCHK312	Wschodnie okolice Lubska	RW600017174818 RW600017174829 RW600017174849 RW600018174816 RW600019174871	7682,6	Kompleks ekosystemów w tym: małe zbiorniki wodne, cieki, siedliska przyrodnicze 6410, 7140, 7230, 91D0, 91E0, 91F0 i inne
Obszar	OCHK323	Wzgórza Dalkowskie	RW60001715334	3448,5	Kompleks ekosystemów w tym: małe zbiorniki wodne, cieki,

typ obszaru chronionego	kod obszaru chronionego	nazwa obszaru chronionego	kod JCWP	powierzchnia obszaru chronionego [ha]	przedmioty ochrony obszaru chronionego zależne od wód
Chronionego Krajobrazu			RW60001715336 RW600017153499 RW60001715369 RW600017164499 RW60002115379		siedliska przyrodnicze 91E0, 91F0 i inne
Obszar Chronionego Krajobrazu	OCHK324	Wzgórza Dalkowskie (woj. dolnośląskie)	RW60001715329 RW60001715332 RW60001715334 RW600017164499	2632,4	Kompleks ekosystemów w tym: małe zbiorniki wodne, cieki, siedliska przyrodnicze 91E0 i inne
Obszar Chronionego Krajobrazu	OCHK325	Wzgórza Niemczańsko-Strzelińskie	RW6000161334289 RW6000161336469 RW6000191334299 RW600061334169 RW6000613341929 RW600061334249 RW600061336192	4587,3	Kompleks ekosystemów w tym: jeziora, małe zbiorniki wodne, cieki, siedliska przyrodnicze 7220, 91E0 i inne
Obszar Chronionego Krajobrazu	OCHK327	Wzgórza Ostrzeszowskie i Kotlina Odolanowska (woj. dolnośląskie)	RW600017136139 RW60001714269 RW60001714289 RW60001714329 RW600018136689	9546,0	Kompleks ekosystemów w tym: jeziora, małe zbiorniki wodne, cieki, siedliska przyrodnicze 6410, 91D0, 91F0 i inne
Obszar Chronionego Krajobrazu	OCHK329	Wzgórza Trzebnickie	RW60001713688 RW600017136929 RW60001713729 RW6000171374 RW600021137579	3280,4	Kompleks ekosystemów w tym: jeziora, małe zbiorniki wodne, cieki, siedliska przyrodnicze 91E0 i inne
Obszar Chronionego Krajobrazu	OCHK331	Wzniesienia Zielonogórskie	RW600017155272 RW600017159669	2747,2	Kompleks ekosystemów w tym: jeziora, małe zbiorniki wodne, cieki, siedliska przyrodnicze 91E0 i inne
Obszar Chronionego Krajobrazu	OCHK332	Zachodnie okolice Lubska	RW600017174774 RW600017174789 RW600017174869 RW6000171748729 RW600017174874 RW600017174889 RW600017174892 RW600019174871 RW600019174899	17991,8	Kompleks ekosystemów w tym: jeziora, małe zbiorniki wodne, cieki, siedliska przyrodnicze 3130, 3150, 3160, 6410, 7140, 7150, 7210, 7230, 91D0, 91E0, 91F0 i inne
Obszar Chronionego Krajobrazu	OCHK335	Zawory	RW60004122199 RW6000416149	1015,5	Kompleks ekosystemów w tym: jeziora, małe zbiorniki wodne, cieki, siedliska przyrodnicze 91E0 i inne
Obszar Chronionego Krajobrazu	OCHK35	Dolina Baryczy	RW60001713972 RW60001714549 RW60001714689 RW60001714696 RW600017147129 RW60001714714 RW600017147169	45549,5	Kompleks ekosystemów w tym: jeziora, małe zbiorniki wodne, cieki, siedliska przyrodnicze 3150, 6410, 6440, 91E0, 91F0 i inne

typ obszaru chronionego	kod obszaru chronionego	nazwa obszaru chronionego	kod JCWP	powierzchnia obszaru chronionego [ha]	przedmioty ochrony obszaru chronionego zależne od wód
			RW60001714729 RW60001714749 RW6000171476 RW60001714772 RW60001714774 RW60001714789 RW60001714869 RW6000191459 RW60001914699 RW6000191489 RW600019149 RW60001915499 RW6000211511 RW60002313976		
Obszar Chronionego Krajobrazu	OCHK39	Dolina Bobru	RW600001696 RW60001716489 RW60001716549 RW6000171656 RW60001716729 RW600017169129 RW600017169149 RW600017169169 RW60001716936 RW60001716938 RW60001717346 RW600018165899 RW60001816949 RW60001916499 RW60002016599 RW600020166999 RW60002016899 RW600020169299 RW60002016931 RW6000201695 RW6000201699 RW6000231598	11892,4	Kompleks ekosystemów w tym: jeziora, małe zbiorniki wodne, cieki, siedliska przyrodnicze 3150, 6430, 7140, 91D0, 91E0, 91F0 i inne
Obszar Chronionego Krajobrazu	OCHK40	Dolina Brzeźnicy	RW600018169276 RW600020169299 RW60002016931	2363,4	Kompleks ekosystemów w tym: jeziora, małe zbiorniki wodne, cieki, siedliska przyrodnicze 6410, 91D0, 91E0, 91F0 i inne
Obszar Chronionego Krajobrazu	OCHK47	Dolina Czarnej Wody	RW6000171386529 RW600017138654 RW60001716429 RW600019138699 RW6000201386699	10748,9	Kompleks ekosystemów w tym: małe zbiorniki wodne, cieki, siedliska przyrodnicze 3150, 7140, 91D0, 91E0 i inne
Obszar Chronionego Krajobrazu	OCHK62	Dolina Nysy	RW600017174774 RW600017174778 RW600017174789 RW600019174799	3177,8	Kompleks ekosystemów w tym: jeziora, małe zbiorniki wodne, cieki, siedliska przyrodnicze 6430, 91E0, 91F0 i inne

typ obszaru chronionego	kod obszaru chronionego	nazwa obszaru chronionego	kod JCWP	powierzchnia obszaru chronionego [ha]	przedmioty ochrony obszaru chronionego zależne od wód
Obszar Chronionego Krajobrazu	OCHK64	Dolina Odry	RW600017137899 RW600020138999 RW6000211511	1559,0	Kompleks ekosystemów w tym: małe zbiorniki wodne, cieki, siedliska przyrodnicze 3150, 6440, 91E0, 91F0 i inne
Obszar Chronionego Krajobrazu	OCHK84	Dolina Śląskiej Ochli	RW600017155272 RW600017155274 RW60001715528 RW600019155299 RW6000211739	10255,5	Kompleks ekosystemów w tym: jeziora, małe zbiorniki wodne, cieki, siedliska przyrodnicze 6410, 6430, 91D0, 91E0, 91F0 i inne
Rezerwat przyrody	REZ1224	Rozumice	RW6000161152689 RW600016115289	92,3	Grąd niski, łeg jesionowo-olszowy.
Rezerwat przyrody	REZ1345	Las Dąbrowa	RW6000611654	77,0	Grądy i łęgi.
Rezerwat przyrody	REZ1459	Łężczok	RW60002311549	404,4	Stawy, łęg jesionow-wiązowy, łęg olszowo-jesionowy, łęg wierzbowo-topolowy, ols, unikatowa flora wodna, ptaki wodno-błotne.
Rezerwat przyrody	REZ1468	Kopce	RW60001411453	14,7	Potok, dolina potoku, grąd.
Rezerwat przyrody	REZ1471	Ochojec	RW60006116159	25,9	Łęg jesionowo-olszowy, bór bagienny.
Park Krajobrazowy	PK14	Park Krajobrazowy Cysterskie Kompozycje Krajobrazowe Rud Wielkich	RW600001156539 RW600016115669 RW600017115529 RW6000171158922 RW6000171158929 RW60001911569 RW600019115899 RW600019117159 RW60002311549 RW60002311574 RW60006115634 RW60006115636 RW60006115651 RW6000611565349 RW6000611565369 RW60006115683 RW60006115684 RW600061156899 RW60006115814 RW60006115838	50729,9	Różnorodność biologiczna, kompleks ekosystemów, siedliska gatunków. W szczególności: stawy, rzeki, podmokłe zagłębienia, łęgi olszowe, łęgi wiązowo-jesionowe, olsy, wilgotne łąki, starorzecza, torfowiska wysokie, torfowiska przejściowe, torfowiska niskie, flora i fauna ekosystemów wodno-błotnych w tym ptaki wodno-błotne
Park Krajobrazowy	PK2	Park Krajobrazowy Beskidu Śląskiego	RW600012114139 RW60001411453	37759,3	Różnorodność biologiczna, kompleks ekosystemów, siedliska gatunków. W szczególności: rzeki, potoki, wodospady, źródliska, oczka wodne, górskie bory bagienne, źródla petryfikujące, olszynka karpacja, łęgi, torfowiska przejsciowe, torfowiska niskie, torfowiska alkaliczne, flora i fauna ekosystemów wodno-błotnych
Park Krajobrazowy	PK23	Park Krajobrazowy Góra Świętej Anny	RW600016116989 RW600016116992	5602,1	Różnorodność biologiczna, kompleks ekosystemów, siedliska gatunków. W szczególności: sieć wód, strumienie, źródliska,

typ obszaru chronionego	kod obszaru chronionego	nazwa obszaru chronionego	kod JCWP	powierzchnia obszaru chronionego [ha]	przedmioty ochrony obszaru chronionego zależne od wód
			RW60001711729 RW60001711734 RW60001711752 RW600017117569 RW600017118889 RW60001911759		łęgi, flora i fauna ekosystemów wodno-błotnych
Obszar Specjalnej Ochrony Ptaków Natura 2000	PLB240001	Dolina Górnej Wisły	RW600061146999	24740,2	Anas clypeata (lęgowe), Anas clypeata (przelotne), Anas querquedula (lęgowe), Anas strepera (lęgowe), Anser anser (lęgowe), Ardea purpurea (lęgowe), Aythya fuligula (lęgowe), Charadrius dubius (lęgowe), Chlidonias hybridus (lęgowe), Chlidonias niger (lęgowe), Gallinula chloropus (lęgowe), Ixobrychus minutus (lęgowe), Larus melanocephalus (lęgowe), Larus ridibundus (lęgowe), Nycticorax nycticorax (lęgowe), Podiceps cristatus (lęgowe), Podiceps cristatus (przelotne), Podiceps nigricollis (lęgowe), Sterna hirundo (lęgowe), Tringa totanus (lęgowe)
Obszar Specjalnej Ochrony Ptaków Natura 2000	PLB240003	Stawy Wielikąt i Las Tworkowski	RW600019117159 RW600023115169 RW600023115322	914,5	Anas strepera (lęgowe), Aythya nyroca (lęgowe), Ixobrychus minutus (lęgowe), Netta rufina (lęgowe), Podiceps cristatus (lęgowe)
Obszar mający znaczenie dla Wspólnoty Natura 2000	PLH160002	Góra Świętej Anny	RW600016116859 RW600016116929 RW60001611696 RW600016116989 RW600016116992 RW60001711729 RW60001711734 RW60001711752 RW600017117569 RW600017118889 RW60001911759	5084,3	siedlicko 6430, siedlicko 7220, siedlicko 7230, siedlicko 91E0
Obszar mający znaczenie dla Wspólnoty Natura 2000	PLH160007	Góry Opawskie	RW60005112289 RW6000811229 RW60004117639 RW600041176449 RW600041176469 RW600041176489 RW60004125829 RW60008117649 RW6000812589	5583,3	siedlicko 3260, siedlicko 6430, siedlicko 7230, siedlicko 91E0, Bombina variegata, Lampetra planeri, Lampetra planeri, Lycaena dispar, Maculinea nausithous, Maculinea teleius
Obszar mający znaczenie dla Wspólnoty Natura 2000	PLH160018	Rozumicki Las	RW6000161152689 RW600016115289	96,6	siedlicko 91E0, siedlicko 91F0
Obszar mający znaczenie dla Wspólnoty Natura 2000	PLH240001	Cieszyńskie Źródła Tufowe	RW600012114369 RW60001211449	266,9	siedlicko 7220, siedlicko 91E0

typ obszaru chronionego	kod obszaru chronionego	nazwa obszaru chronionego	kod JCWP	powierzchnia obszaru chronionego [ha]	przedmioty ochrony obszaru chronionego zależne od wód
Obszar mający znaczenie dla Wspólnoty Natura 2000	PLH240005	Beskid Śląski	RW600012114139 RW600012114369 RW60001411453	26405,3	siedlicko 3220, siedlicko 6430, siedlicko 7230, siedlicko 91D0, siedlicko 91E0, Tozzia carpathica, Lutra lutra, Bombina variegata, Triturus cristatus, Triturus montandoni, Barbus peloponnesius, Cottus gobio, Lampetra planeri, Carabus variolosus
Obszar mający znaczenie dla Wspólnoty Natura 2000	PLH240010	Stawy Łężczok	RW60002311549	586,1	siedlicko 3150, siedlicko 6430, Bombina bombina, Triturus cristatus, Misgurnus fossilis, Maculinea teleius
Obszar mający znaczenie dla Wspólnoty Natura 2000	PLH240013	Graniczny Meander Odry	RW60001611389 RW6000191139	156,6	siedlicko 3150, siedlicko 3260, siedlicko 6430, siedlicko 91E0, siedlicko 91F0, Maculinea nausithous
Obszar mający znaczenie dla Wspólnoty Natura 2000	PLH240040	Las koło Tworkowa	RW600019117159	115,1	siedlicko 91E0, siedlicko 91F0
Obszar Chronionego Krajobrazu	OCHK163	Las Głubczycki	RW60001611524 RW600018117449 RW60004117639	1715,2	Kompleks ekosystemów w tym: jeziora, małe zbiorniki wodne, cieki, siedliska przyrodnicze 91E0, 91F0 i inne
Obszar Chronionego Krajobrazu	OCHK170	Lasy Stobrawsko-Turawskie	RW600016116859 RW6000171816369 RW600017184129 RW6000011859 RW6000171181949 RW6000171181952 RW6000171181989 RW60001711829 RW600017118312 RW600017118329 RW600017118349 RW600017118369 RW600017118389 RW600017118529 RW600017118889 RW60001711932 RW60001713231 RW600017132383 RW600017132449 RW600017132469 RW600017132489 RW600017132494 RW600017132496 RW60001713252 RW600017132629 RW600017132649 RW6000171328349 RW600017132849	120817,6	Kompleks ekosystemów w tym: jeziora, małe zbiorniki wodne, cieki, siedliska przyrodnicze 3150, 3260, 6410, 7110, 7120, 91D0, 91E0, 91F0 i inne

typ obszaru chronionego	kod obszaru chronionego	nazwa obszaru chronionego	kod JCWP	powierzchnia obszaru chronionego [ha]	przedmioty ochrony obszaru chronionego zależne od wód
			RW600017132884 RW600017133249 RW6000171363149 RW600017136322 RW60001713634 RW600018118549 RW600019118199 RW600019118399 RW600019118899 RW60001911899 RW600019132499 RW60001913271 RW60001913329 RW60001913659		
Obszar Chronionego Krajobrazu	OCHK176	Meandry rzeki Odry	RW60001611389 RW6000191139	165,9	Kompleks ekosystemów w tym: małe zbiorniki wodne, cieki, inne ekosystemy wodno-błotne
Obszar Chronionego Krajobrazu	OCHK184	Mokre-Lewice	RW6000161152669 RW60001911279 RW6000511223 RW60005112289 RW6000811229 RW60004117639	7613,3	Kompleks ekosystemów w tym: jeziora, małe zbiorniki wodne, cieki, siedliska przyrodnicze 91E0, 91F0 i inne
Obszar Chronionego Krajobrazu	OCHK310	Wronin-Maciowakrze	RW60001611524 RW600016115252 RW600016115929 RW600016115949 RW6000161171429	3981,2	Kompleks ekosystemów w tym: cieki, inne ekosystemy wodno-błotne
Rezerwat przyrody	REZ10	Korzeń	RW60001918299	35,1	Torfowisko przejściowe, ekosystemy wodno-torfowiskowe, olsy.
Rezerwat przyrody	REZ1029	Bagno Raczyk	RW60001818887889	34,3	Dolina rzeki, olsy, łęgi, szuwary i turzycowiska.
Rezerwat przyrody	REZ1031	Mokradła koło Leśniczówki Łowiska	RW6000181887369	101,6	Torfowiska, jeziora, elisma wodna.
Rezerwat przyrody	REZ1121	Balczewo	RW6000171881912	24,3	Trzcinowiska i łozowiska, ptaki wodno-błotne.
Rezerwat przyrody	REZ1123	Borek	RW600024188519	132,4	Łęg jesionowo-olszowy, łęg wiązowo-jesionowy.
Rezerwat przyrody	REZ1155	Jezioro Wieleckie	PLLW10475 RW6000181883949	103,0	Kompleks ekosystemów wodno-błotnych, jezioro eutroficzne, ptaki wodno-błotne.
Rezerwat przyrody	REZ1167	Łąki Ślesińskie	RW600024188519	43,4	Ols, brzezina bagienna, wilgotne łąki, łozowiska, brzoza niska.
Rezerwat przyrody	REZ1175	Nadgoplański Park Tysiąclecia	PLLW10396 RW60000188176 RW600001881796 RW60001718817949 RW60002018817999	1988,8	Kompleks ekosystemów wodno-błotnych, flora, ptaki wodno-błotne, inna fauna mokradeł.

typ obszaru chronionego	kod obszaru chronionego	nazwa obszaru chronionego	kod JCWP	powierzchnia obszaru chronionego [ha]	przedmioty ochrony obszaru chronionego zależne od wód
Rezerwat przyrody	REZ1204	Źródła Gąsawki	RW60002518836779	12,6	Źródliska, łęgi.
Rezerwat przyrody	REZ1206	Ostrów koło Pszczółczyna	RW600001883829	17,5	Łęgi jesionowo-olszowe.
Rezerwat przyrody	REZ1325	Cisy w Łebkach	RW6000171816192	23,7	Podgórski łęg jesionowy, łęg jesionowo-olchowy, ols, bór bagienny, bagienny bór trzcinnikowy, bór wilgotny.
Rezerwat przyrody	REZ1329	Łęg nad Młynówką	RW6000171816299	127,8	Strumień, podgórski łęg jesionowy, łęg olszowy, ols.
Rezerwat przyrody	REZ1336	Wielki Las	RW600017181369	32,0	Łęg jesionowo-olszowy.
Rezerwat przyrody	REZ1349	Parkowe	RW600017181369	234,1	Dolina rzeki, wywierzyska, łęg jesionowo-olszowy.
Rezerwat przyrody	REZ1351	Bukowa Góra	RW60001718172	0,7	Źródło.
Rezerwat przyrody	REZ1356	Buki Zdroiskie	RW6000181889869	75,9	Strumień, łęg olszowy, ols.
Rezerwat przyrody	REZ1359	Flisowe Źródliska	RW6000181888896	9,9	Źródliska, łęg źródliskowy, łęg nadrzeczny, strumień.
Rezerwat przyrody	REZ1361	Janie im. Włodzimierza Korsaka	RW600025189629	50,2	Zarastające jezioro, bagna, ptaki.
Rezerwat przyrody	REZ1362	Jezioro Wielkie	PLLW10353 PLLW10358 RW6000251878759	237,3	Jezioro, turzycowiska, szuwary, biotop ptaków, olsy, łęgi.
Rezerwat przyrody	REZ1363	Mokradła Sułowskie	RW600017189686	44,2	Jeziorka, torfowska, aldrowanda pęcherzykowata.
Rezerwat przyrody	REZ1366	Łęgi koło Słubic	RW600017189686 RW60002117999	380,3	Lasy łęgowe w zalewowej dolinie Odry.
Rezerwat przyrody	REZ1384	Wełna	RW60002418699	10,5	Rzeka o natur. charakterze.
Rezerwat przyrody	REZ1424	Grocholin	RW600017188529	11,5	Łęg jesionowo-wiązowy, grąd niski.
Rezerwat przyrody	REZ1461	Cisy nad Liswartą	RW6000171816192	21,4	Podgórski łęg jesionowy, łęg jesionowo-olszowy, bór bagienny, bagienny bór trzcinnikowy.
Rezerwat przyrody	REZ364	Łasko	RW6000251888893	17,0	Półwysep jeziory, szuwary, ptaki.
Rezerwat przyrody	REZ366	Wyspa na Jeziorze Bierzwnik	RW6000251888893	1,1	Wyspa jeziorna, szuwary, ptaki wodno-błotne.
Rezerwat przyrody	REZ367	Źródlisko Skrzypowe	RW6000251888893	1,1	Strumien, źródliska, łęg, skrzyp olbrzymi.
Rezerwat przyrody	REZ370	Markowe Błota	RW6000181889869	193,8	Torfowiska.
Rezerwat przyrody	REZ376	Jezioro Piekiełko	RW6000251886245	10,5	Jezioro lobeliowe.
Rezerwat przyrody	REZ377	Torfowisko nad Jeziorem Morzysław Mały	RW6000181888529	9,6	Torfowisko.
Rezerwat	REZ38	Mokry Las	RW600017181789	14,9	Ols.

typ obszaru chronionego	kod obszaru chronionego	nazwa obszaru chronionego	kod JCWP	powierzchnia obszaru chronionego [ha]	przedmioty ochrony obszaru chronionego zależne od wód
przyrody					
Rezerwat przyrody	REZ380	Dęby Wilczkowskie	RW60002518861729	3,1	Grąd niski, łęg.
Rezerwat przyrody	REZ381	Jezioro Czarnówek	RW6000181888529	11,9	Jezioro lobeliowe.
Rezerwat przyrody	REZ382	Jezioro Kiełpino	RW6000251886139	47,5	Jezioro lobeliowe.
Rezerwat przyrody	REZ383	Jezioro Szare	RW6000251886245	8,7	Jezioro lobeliowe, torfowisko.
Rezerwat przyrody	REZ386	Jezioro Głębokie	RW6000251886245	8,6	Jezioro lobeliowe.
Rezerwat przyrody	REZ391	Jezioro Prosino	PLLW10681 RW6000251888513	87,3	Jezioro eutroficzne. Ptaki wodno-błotne.
Rezerwat przyrody	REZ392	Torfowisko Toporzyk	RW6000181888529	43,0	Torfowisko wysokie, regenerujące potorfia, bory i brzeziny bagienne.
Rezerwat przyrody	REZ393	Zielone Bagna	RW60001818885112	55,0	Torfowisko wysokie. Regenerujące potorfia. Bory i brzeziny bagienne.
Rezerwat przyrody	REZ394	Bagno Ciemino	RW60002518861729	399,7	Torfowisko wysokie zdegradowane w wyniku osuszenia. Bory i brzeziny bagienne.
Rezerwat przyrody	REZ396	Glinki	RW60001818866876 RW60002018866899	25,1	Strumień, łozowisko.
Rezerwat przyrody	REZ397	Wielki Bytyń	PLLW10621 RW60001818866889 RW60001818887829	1941,9	Jezioro mezotroficzne, jeziora eutroficzne, rzeka, torfowiska, szuwary, ptaki wodno-błotne.
Rezerwat przyrody	REZ398	Rosiczki Mirosławskie	RW6000181888729	20,8	Torfowisko przejściowe.
Rezerwat przyrody	REZ399	Golcowe Bagno	RW600025188668929	123,6	Torfowisko mszarne.
Rezerwat przyrody	REZ4	Jaźwiny	RW600017184392	4,0	Bór wilgotny.
Rezerwat przyrody	REZ40	Lasek Kurowski	RW6000171818893	22,0	Ols, łęg olszowy.
Rezerwat przyrody	REZ400	Leśne Źródła	RW60001818887829	20,8	Źrodliska, brzeg jeziora, łęgi.
Rezerwat przyrody	REZ405	Dolina Rurzycy	PLLW10576 PLLW10577 RW600020188669 RW6000251886592	553,0	Jeziora, torfowiska, rzeka, źródliska.
Rezerwat przyrody	REZ408	Torfowisko Konotop	RW6000181888749	65,9	Torfowisko mszarne, jezioro.
Rezerwat przyrody	REZ416	Dolina Pięciu Jezior	RW6000251888513	229,4	Jeziora, torfowiska, rzeka, wilgotne łąki.
Rezerwat przyrody	REZ417	Mszary Tuczyńskie	RW60001818887829	7,9	Torfowiska soligeniczne.
Rezerwat przyrody	REZ42	Jasień	RW600017181529	19,9	Łęg jesionowo-olszowy.
Rezerwat	REZ423	Diabelskie Pustacie	RW6000018866719	932,4	Torfowiska, wilgotne formy wrzosowisk, łąki trzęślicowe.

typ obszaru chronionego	kod obszaru chronionego	nazwa obszaru chronionego	kod JCWP	powierzchnia obszaru chronionego [ha]	przedmioty ochrony obszaru chronionego zależne od wód
przyrody					
Rezerwat przyrody	REZ426	Bukowskie Bagno	RW600018188788	22,3	Torfowisko soligeniczne, jezioro ramienicowe.
Rezerwat przyrody	REZ524	Torfowisko Rąbień	RW600017183238	42,4	Torfowisko wysokie i przejściowe z dołami potorfowymi, łozowiska, szuwary, lasy bagienne.
Rezerwat przyrody	REZ525	Mianów	RW600020183271	7,1	Ols, łozowiska, drobne zbiorniki wodne.
Rezerwat przyrody	REZ526	Jeziorsko	RW60000183179 RW600016183174 RW600016183176 RW6000171831729	2015,9	Ptaki wodno-błotne.
Rezerwat przyrody	REZ527	Nowa Wieś	RW600017183129	117,7	Lasy wilgotne.
Rezerwat przyrody	REZ546	Pniewski Ług	RW600025187889	6,8	Torfowisko mszarne, bór bagienny.
Rezerwat przyrody	REZ551	Torfowisko Osowiec	RW6000201888899	18,2	Torfowsko zasilane wodami podziemnymi, szuwar kłociowy, ols
Rezerwat przyrody	REZ554	Rybojady	RW6000171878772	5,6	Torfowisko.
Rezerwat przyrody	REZ556	Bagno Chłopiny	RW60001718929 RW600001912749	118,8	Torfowsko przejściowe, ols, brzezina bagienna, bory bagienne, mechowiska, łozowiska.
Rezerwat przyrody	REZ559	Santockie Zakole	RW600017189619 RW60002118799 RW6000211899	455,9	Tereny zalewowe., łąki zalewoewe, łęgi, ptaki.
Rezerwat przyrody	REZ560	Mszar Przygiełkowy – Długie im. Huberta Jurczyszyna	RW6000251888893	7,7	Torfowisko.
Rezerwat przyrody	REZ561	Mszar Rosiczkowy koło Rokitna	RW60000188989	3,6	Torfowisko.
Rezerwat przyrody	REZ562	Bagno Leszczyny	RW60002118779	4,1	Torfowisko mszarne.
Rezerwat przyrody	REZ568	Goszczanowskie Źródliska	RW600023188972	22,7	Źródliska, łęg jesionowo-olszowy.
Rezerwat przyrody	REZ571	Rzeka Przyłężek	RW6000181889849	35,1	Rzeka, łęg jesionowo-olszowy.
Rezerwat przyrody	REZ576	Dolina Postomii	RW60002418969	65,4	Grąd niski, turzycowiska, rzeka.
Rezerwat przyrody	REZ586	Jeziora Gołyńskie	RW6000241878799	3,1	Szuwary kłociowe, torfowiska przejściowe, torfowiska niskie, fragmenty jeziora.
Rezerwat przyrody	REZ590	Jezioro Łubówko	RW6000181888949 RW600021188931	77,9	Jezioro wapienne mezotroficzne.
Rezerwat przyrody	REZ593	Lubiatowskie Uroczyska	PLLW10875 RW600017188969	193,4	jezioro, torfowiska, źródliska.
Rezerwat przyrody	REZ595	Nietoperek	RW600017187892 RW600025187889	47,5	Zimowiska nietoperzy, w tym gat. higrofilnych.
Rezerwat przyrody	REZ651	Jezioro Drążynek	RW600017185899	6,3	Jezioro, torfowisko.

typ obszaru chronionego	kod obszaru chronionego	nazwa obszaru chronionego	kod JCWP	powierzchnia obszaru chronionego [ha]	przedmioty ochrony obszaru chronionego zależne od wód
Rezerwat przyrody	REZ652	Ostoja Żółwia Błotnego	RW600025185669	4,3	Żółw błotny.
Rezerwat przyrody	REZ654	Dołęga	RW60002118719	1,2	Wysięki i źródliska, skrzyp olbrzymi.
Rezerwat przyrody	REZ656	Torfowisko Źródliskowe w Gostyniu Starym	RW600017185652	3,8	Torfowisko źródliskowe.
Rezerwat przyrody	REZ657	Torfowisko Lis	RW60000184699	5,0	Torfowisko, oczka wodne.
Rezerwat przyrody	REZ658	Słonawy	RW60002118719 RW60002418699	5,2	Natur. rzeka, tarliska ryb.
Rezerwat przyrody	REZ659	Brzeziny	RW600023184689	4,7	Długosz królewski, bór wilgotny.
Rezerwat przyrody	REZ661	Pieczyska	RW6000171843529	5,1	Torfowsko, bór bagienny, bory wilgotne.
Rezerwat przyrody	REZ663	Mszar nad Jeziorem Mnich	RW60002118759	6,2	Torfowsko, jezioro.
Rezerwat przyrody	REZ664	Bagno Chorzemińskie	RW600017187829	3,9	Torfowisko przejściowe, bór bagienny.
Rezerwat przyrody	REZ665	Miranowo	RW60002518567299	5,1	Łąki zmiennowilgotne, torfowsko węglanowe.
Rezerwat przyrody	REZ667	Kolno Międzychodzkie	RW60002318769	14,7	Łęgi jesionowo-wiązowe, strefa brzegowa jezior.
Rezerwat przyrody	REZ668	Oles w Dolinie Pomianki	RW600016184189	3,1	Ols.
Rezerwat przyrody	REZ670	Jezioro Pławno	RW600017185969	16,6	Jezioro, torfowisko.
Rezerwat przyrody	REZ671	Jezioro Czarne	RW600017185969	15,9	Jezioro dystroficzne, torfowisko.
Rezerwat przyrody	REZ675	Urbanowo	RW6000161856869 RW600019185687	8,2	Łęgi.
Rezerwat przyrody	REZ677	Promenada	RW60002418699	4,3	Grąd niski, skarpa nad Wełną.
Rezerwat przyrody	REZ682	Las Łęgowy w Dolinie Pomianki	RW600016184189	6,0	Łęg jesionowo-olszowy.
Rezerwat przyrody	REZ685	Jezioro Dębiniec	RW600001859299	37,3	Jezioro, szuwary kłociowe.
Rezerwat przyrody	REZ686	Wiązy w Nowym Lesie	RW60001718389	6,9	Grąd niski, łęg jesionowo-wiązowy.
Rezerwat przyrody	REZ689	Czarci Staw	RW600018188682	4,9	Jezioro eutroficzne, torfowisko.
Rezerwat przyrody	REZ690	Torfowisko Kaczory	RW6000201886990	32,7	Torfowisko.
Rezerwat przyrody	REZ691	Wilcze Bloto	RW600017188922	2,8	Zbiorowiska roślinnosci bagiennej i torfowiskowej.
Rezerwat przyrody	REZ693	Pustelnik	RW600025183459	94,3	Jeziora, jeziorka okresowe, mokradła, szuwary, torfowska, łęg jesionowo-olszowy.

typ obszaru chronionego	kod obszaru chronionego	nazwa obszaru chronionego	kod JCWP	powierzchnia obszaru chronionego [ha]	przedmioty ochrony obszaru chronionego zależne od wód
Rezerwat przyrody	REZ694	Sokółki	RW600017183549 RW600025183459	238,0	Lasy łęgowe.
Rezerwat przyrody	REZ695	Las Liściasty w Promnie	RW600017185899	6,1	Ols, łęgi.
Rezerwat przyrody	REZ696	Smolary	RW600020188669 RW6000251886592	143,2	Torfowiska, jezioro dystroficzne, szuwary.
Rezerwat przyrody	REZ697	Kuźnik	RW600018188692	95,6	Jeziora, torfowiska, źródliska, olsy, lasy bagienne.
Rezerwat przyrody	REZ698	Dębno nad Wartą	RW60002118539	21,8	Źródliska, łęg jesionowo-wiązowy, unikatowa malakofauna.
Rezerwat przyrody	REZ699	Gogulec	RW6000231871299	5,3	Torfowisko przejściowe.
Rezerwat przyrody	REZ7	Grabica	RW600019182899	8,7	Torfowiska przejściowe i niskie.
Rezerwat przyrody	REZ701	Diabli Skok	RW6000251886592	20,7	Źródliska, łęg źródliskowy.
Rezerwat przyrody	REZ703	Bagno Chlebowo	RW600017187149	4,7	Torfowsko wysokie, regenerujące potorfia.
Rezerwat przyrody	REZ704	Dolina Kamionki	RW60002318769	59,3	Rzeka, dolina, łęgi, szuwary, źródliska.
Rezerwat przyrody	REZ707	Dolinka	RW600025185669	2,5	Wilgotna łąka trzęślicowa, pełnik europejski.
Rezerwat przyrody	REZ708	Wielkopolska Dolina Rurzycy	PLLW10574 RW6000251886592	897,5	Rzeka, jeziora, mozaika ekosystemów torfowiskowych, leśnych, olsów, łęgów, szuwarów.
Rezerwat przyrody	REZ709	Uroczysko Jary	RW6000181886554 RW600018188682	87,1	Mozaika ekosystemów leśnych, zaroślowych, łąkowych, wodnych, bagiennych, źródliskowych i torfowiskowych.
Rezerwat przyrody	REZ710	Żurawiniec	RW600021185933	1,6	Torfowisko.
Rezerwat przyrody	REZ711	Wyspy na Jeziorze Bytyńskim	RW600025187249	30,4	Ptaki wodno-błotne.
Rezerwat przyrody	REZ712	Kozie Brody	RW6000181886569	0,5	Torfowisko niskie.
Rezerwat przyrody	REZ713	Rezerwat na Jeziorze Zgierzynieckim im. Bolesława Papi	RW6000161856869	86,9	Ptaki wodno-błotne, jezioro eutroficzne.
Rezerwat przyrody	REZ715	Bielawy	RW60001718389	20,2	Grąd niski, łęg wiązowo-jesionowy.
Rezerwat przyrody	REZ721	Bukowy Ostrów	RW6000171878722 RW600025187499	78,6	Roślinnośc wodna i bagienna, zbiorniki wodne.
Rezerwat przyrody	REZ722	Bytyńskie Brzęki	RW6000161856849 RW600025187249	14,9	Grąd, oczka wodne.
Rezerwat przyrody	REZ725	Czerwona Wieś	RW60000185673	3,7	Mokradła wtórne w miejscu d. stawów rybnych.
Rezerwat przyrody	REZ726	Czeszewski Las	RW60001918529 RW60002118519	223,1	Łęgi jesionowo-wiązowe w zalewowej dolinie Warty, starorzecza.
Rezerwat przyrody	REZ730	Okrąglak	RW600017185899	8,1	Dolina rzeki, jeziorko, szuwary, mokradła, ols, łęg olszowy, łąki trzęślicowe.

typ obszaru chronionego	kod obszaru chronionego	nazwa obszaru chronionego	kod JCWP	powierzchnia obszaru chronionego [ha]	przedmioty ochrony obszaru chronionego zależne od wód
Rezerwat przyrody	REZ732	Śnieżycowy Jar	RW600021185991	9,7	Strumień, łęg
Rezerwat przyrody	REZ734	Czmoń	RW60001718556	23,6	Ciek, łęg jesionowo-olszowy.
Rezerwat przyrody	REZ735	Wrzosowiska w Okonku	RW6000181886549	204,1	Drobne zbiorniki wodne.
Rezerwat przyrody	REZ738	Krajkowo	RW60002118573	165,3	Starorzecza, lasy łęgowe.
Rezerwat przyrody	REZ739	Mielno	RW600025183459	94,3	Kompleks biocenoz jeziora, bagien, łak i drzewostanów.
Rezerwat przyrody	REZ740	Wielki Las	RW6000161856869	79,4	Łęg jesionowo-wiązowy i olszowo-jesionowy.
Rezerwat przyrody	REZ743	Niwa	RW600023184469	16,5	Strumień, grąd niski.
Rezerwat przyrody	REZ744	Źródliska Flinty	RW60001718689	45,0	Jezioro, źródliska, torfowiska.
Rezerwat przyrody	REZ874	Długosz Królewski w Węglewicach	RW600019184359	3,1	Długosz królewski.
Rezerwat przyrody	REZ896	Brzozowe Bagno koło Czaplinka	RW6000251888513	57,9	Torfowisko, bory i lasy bagienne.
Rezerwat przyrody	REZ898	Nad Płociczną	RW60001818887829	19,8	Naturalna rzeka i jej dolina.
Rezerwat przyrody	REZ899	Nad Jeziorem Liptowskim	RW60001818887829	53,9	Olsy, torfowiska, źródliska.
Rezerwat przyrody	REZ9	Hołda	RW600019181999	70,9	Łeg jesionowo-olszowy, ols.
Rezerwat przyrody	REZ945	Dolina Gwdy	RW600018188632 RW6000201886299 RW60002018865511	428,8	Rzeka, olsy, łęgi olszowe, naturalne elementy doliny rzecznej, naturalne procesy hydromorfologiczne.
Rezerwat przyrody	REZ947	Bocheńskie Błoto	RW6000181886249	16,1	Torfowiska wysokie i przejściowe.
Park narodowy	DPN	Drawieński Park Narodowy	PLLW10781 PLLW10782 PLLW10785 PLLW10786 PLLW10787 RW60001818885932 RW600018188869 RW6000181888729 RW6000181888749 RW6000181888769 RW60001818887829 RW60001818887889 RW6000181888929 RW600020188879 RW6000251888789	11391,2	Różnorodność biologiczna, kompleks ekosystemów, siedliska gatunków. W szczególności: rzeki o naturalnym charakterze, źródliska, jeziora, wyspy jeziorne, jeziora ramienicowe, jeziora dystroficzne, jeziora eutroficzne, olsy, łęgi, torfowiska niskie, wysokie, przejściowe, mechowiska, wilgotne łąki, bory bagienne, brzeziny bagienne, flora i fauna ekosystemów wodno-blotnych, w szczególnosci ryby.
Park narodowy	PNUW	Park Narodowy Ujście Warty	RW6000018949 RW6000211899 RW600023189652	8094,5	Różnorodność biologiczna, kompleks ekosystemów, siedliska gatunków. W szczególności: fragment dużej rzeki nizinnej z dopływami, półnaturalna sieć hydrologiczna łąki podmokłe, łąki

typ obszaru chronionego	kod obszaru chronionego	nazwa obszaru chronionego	kod JCWP	powierzchnia obszaru chronionego [ha]	przedmioty ochrony obszaru chronionego zależne od wód
			RW600024189689 RW60002418969		zmiennowilgotne, starorzecza, łąki selernicowe, poldery, turzycowiska, trzcinowiska, lasy łęgowe, olsy, łozowiska, szuwary, flora i fauna ekosystemów wodno-błotnych w szczególności ptaki wodno-błotne
Park narodowy	WIPN	Wielkopolski Park Narodowy	PLLW10137 PLLW10138 PLLW10141 RW60000185699 RW60001618568812 RW6000161856969 RW600017185729 RW60002118573 RW60002118579	7601,1	Różnorodność biologiczna, kompleks ekosystemów, siedliska gatunków. W szczególności: rzeki, jeziora, tereny zalewowe, starorzecza, szuwary, łaki trzęślicowe, łąki selernicowe, torfowiska wysokie, torfowiska niskie, łęgi wiązowo-jesionowe, olsy, łozowiska, jezioro dystroficzne, jaziorab ramienicowe, jeziora eutroficzne, flora i fauna ekosystemów wodno-błotnych
Park Krajobrazowy	PK10	Park Krajobrazowy im. gen. Dezyderego Chłapowskiego	PLLW10129 RW60000185673 RW600017185549 RW600017185589 RW600017185694 RW600023185658 RW60002518567299	17343,0	Różnorodność biologiczna, kompleks ekosystemów, siedliska gatunków. W szczególności: drobne zbiorniki wodne, skanalizowane cieki, podmokłe łąki, trzcinowiska, stare torfianki, jezioro, torfowiska niskie, łęgi, flora i fauna ekosystemów wodno-błotnych
Park Krajobrazowy	PK104	Łagowsko-Sulęciński Park Krajobrazowy	PLLW10380 RW600017189649 RW600025187889 RW60002518789529 PLLW10066 PLLW10067 RW60002317649	5442,9	Różnorodność biologiczna, kompleks ekosystemów, siedliska gatunków. W szczególności: rzeki, jeziora rynnowe, oczka wytopiskowe, łęgi olszowe, torfowiska wysokie, torfowiska niskie, torfowiska przejściowe, torfowiska alkaliczne, wilgotne łąki, jeziora ramienicowe, flora i fauna ekosystemów wodno-błotnych
Park Krajobrazowy	PK1071	Barlinecko-Gorzowski Park Krajobrazowy (Lubuski)	PLLW10892 PLLW10896 RW60001718929 RW6000181889849 RW6000181889869	12134,1	Różnorodność biologiczna, kompleks ekosystemów, siedliska gatunków. W szczególności: rzeki, jeziora, torfowiska wysokie, torfowiska niskie, torfowiska przejściowe, bory bagienne, olsy, łęgi, wilgotne łąki,podwodne łąki ramienicowe, źródła i źródliska, dolina Płoni, flora i fauna ekosystemów wodno-błotnych w tym ichtiofauna.
Park Krajobrazowy	PK1072	Barlinecko-Gorzowski Park Krajobrazowy (Zachodniopomorski)	RW60001718929 RW6000181889849 RW6000181889869 PLLW11025 RW60000191259 RW600023197651	11848,9	Różnorodność biologiczna, kompleks ekosystemów, siedliska gatunków. W szczególności: rzeki, jeziora, torfowiska wysokie, torfowiska niskie, torfowiska przejściowe, łąki ramienicowe, zbiorniki dystroficzne, torfowiska nakredowe, torfowiska zasadowe, bory bagienne, olsy, łęgi, źródla i źródliska, flora i fauna ekosystemów wodno-błotnych
Park Krajobrazowy	PK113	Nadgoplański Park Tysiąclecia (Wielkopolski)	PLLW10393 PLLW10394 RW600017188152 RW600020188151 RW60002018817999 RW600025188149	3074,6	Różnorodność biologiczna, kompleks ekosystemów, siedliska gatunków. W szczególności: jeziora, cieki, roślinność wodna i bagienna, łąki podmokłe, łąki wilgotne okresowo zalewane, szuwary, łozowiska, torfiwnaki, łęg jesionowo-wiązowey, łęg wierzbowo-topolowy, łęg jesionowo-wierzbowy, łęg jesionowo-olszowy, olsy, torfowiska wysokie, torfowiska niskie, flora i fauna ekosystemów wodno-błotnych
Park Krajobrazowy	PK120	Nadgoplański Park Tysiąclecia (Kujawsko-Pomorski)	PLLW10396 RW60000188176 RW600001881796	9798,3	Różnorodność biologiczna, kompleks ekosystemów, siedliska gatunków. W szczególności: jeziora, cieki, roślinność wodna i bagienna, łąki podmokłe, łąki wilgotne okresowo zalewane,

typ obszaru chronionego	kod obszaru chronionego	nazwa obszaru chronionego	kod JCWP	powierzchnia obszaru chronionego [ha]	przedmioty ochrony obszaru chronionego zależne od wód
			RW6000171881729 RW60001718817949 RW60002018817999 RW600025188149		szuwary, łozowiska, torfiwnaki, łęg jesionowo-wiązowey, łęg wierzbowo-topolowy, łęg jesionowo-wierzbowy, łęg jesionowo-olszowy, olsy, torfowiska wysokie, torfowiska niskie, flora i fauna ekosystemów wodno-błotnych
Park Krajobrazowy	PK22	Drawski Park Krajobrazowy	PLLW10579 PLLW10681 PLLW10682 PLLW10684 PLLW10694 PLLW10695 PLLW10708 PLLW20879 RW60001818885112 RW60001818885169 RW6000181888529 RW6000201888533 RW6000251886669 RW6000251888513 RW6000174444 RW60001744489 RW60001844432 RW6000204449	38401,7	Różnorodność biologiczna, kompleks ekosystemów, siedliska gatunków. W szczególności: jeziora, rzeki, strumienie, torfowiska niskie, torfowiska wysokie, torfowiska przejściowe, gytiowiska, bagna, oczka wodne, jeziora lobeliowe, jeziora oligotroficzne, jeziora ramienicowe, jeziora dystroficzne, trzcinowiska, wilgotne łąki, zmiennowilgotne łąki rzęślicowe, torfowiska węglanowe, lasy i bory bagienne, łęgi, rzeki włosienicznikowe, flora i fauna ekosystemów wodno-błotnych
Park Krajobrazowy	PK30	Krajeński Park Krajobrazowy	PLLW10475 PLLW10480 PLLW10486 PLLW10492 PLLW10501 PLLW10503 PLLW10504 PLLW10508 RW6000181883949 RW6000181884329 RW600018188449 RW6000181884819 RW6000181884894 RW600020188479 RW6000201884899 RW600025188487	75222,5	Różnorodność biologiczna, kompleks ekosystemów, siedliska gatunków. W szczególności: rzeki, strumienie, jeziora, bory bagienne, olsy, łęgi, torfowiska - niekie, wysokie, przejsciowe, źrodliska, zbiorniki dystroficzne, torfowiska zasadowe, flora i fauna ekosystemów wodno-błotnych
Park Krajobrazowy	PK35	Park Krajobrazowy Lasy nad Górną Liswartą	RW6000161812399 RW600016181289 RW6000171816192 RW6000171816299 RW600017181649 RW600019181633 RW60006181189 RW600017118129 RW600017118149 RW60001711829	38738,4	Różnorodność biologiczna, kompleks ekosystemów, siedliska gatunków. W szczególności: rzeka, cieki, strumienie, źródliska, torfowiska wysokie, torfowiska przejściowe, stawy rybne, bór bagienny, podgórski łęg jesionowy, wilgotne łąki, flora i fauna ekosystemów wodno-błotnych
Park Krajobrazowy	PK39	Park Krajobrazowy Międzyrzecza Warty i Widawki	RW600016181929 RW60001618198 RW60001618274 RW60001618276 RW600016182898 RW6000171818898 RW600017181894 RW60001718194	25367,5	Różnorodność biologiczna, kompleks ekosystemów, siedliska gatunków. W szczególności: rzeki, wysięki wód podziemnych, młaki, źródła warstwowo-przelewowe, łęgi, olsy, lasy i bory bagienne, torfowiska niskie, wilgotne łąki, flora i fauna ekosystemów wodno-błotnych

typ obszaru chronionego	kod obszaru chronionego	nazwa obszaru chronionego	kod JCWP	powierzchnia obszaru chronionego [ha]	przedmioty ochrony obszaru chronionego zależne od wód
			RW6000171829299 RW600017183112 RW600017183114 RW600017183129 RW600019181899 RW600019181999 RW600019182899 RW60001918299 RW600019183119		
Park Krajobrazowy	PK4301	Park Krajobrazowy Orlich Gniazd (Śląski)	RW600017181369 RW60001918133 RW600061811529 RW600061811549 RW600061811949 RW6000618132	47903,4	Różnorodność biologiczna, kompleks ekosystemów, siedliska gatunków. W szczególności: rzeki, zjawiska krasowe, krasowe źródliska i wywierzyska, źródliska, łęgi, olsy, torfowiska niskie, flora i fauna ekosystemów wodno-błotnych
Park Krajobrazowy	PK53	Park Krajobrazowy Stawki	RW600017181369	1727,2	Różnorodność biologiczna, kompleks ekosystemów, siedliska gatunków. W szczególności: torfowiska niskie, podmokłe łąki, niewielkie cieki, stawy rybne, olsy, lasy łęgowe, bór bagienny, flora i fauna ekosystemów wodno-błotnych
Park Krajobrazowy	PK61	Park Krajobrazowy Wzniesień Łódzkich	RW600017183232	11623,6	Różnorodność biologiczna, kompleks ekosystemów, siedliska gatunków. W szczególności: rzeki, bagna, rozlewiska, źródliska, stawy, grąd niski, łęgi jesionowo-olszowe, ols porzeczkowy, łozowiska, torfowiska niskie, torfowiska wysokie, łąki wilgotne, młaki, szuwary, flora i fauna ekosystemów wodno-błotnych
Park Krajobrazowy	PK68	Rogaliński Park Krajobrazowy	RW60000185699 RW600017185552 RW60001718556 RW600017185572 RW600017185589 RW600017185694 RW60002118573	12646,3	Różnorodność biologiczna, kompleks ekosystemów, siedliska gatunków. W szczególności: rzeka, zalewowa dolina rzeki Warty, łąki selernicowe, starorzecza, rzeki włosienicznikowe, wilgotne łąki zalewowe, torfowiska niskie, torfowiska zasadowe, łęgi, flora i fauna ekosystemów wodno-błotnych
Park Krajobrazowy	PK7701	Załęczański Park Krajobrazowy (Opolski)	RW60001718172 RW600017181734 RW600017184129	437,0	Różnorodność biologiczna, kompleks ekosystemów, siedliska gatunków. W szczególności: rzeki, inne cieki, łęgi, flora i fauna ekosystemów wodno-błotnych
Park Krajobrazowy	PK7702	Załęczański Park Krajobrazowy (Śląski)	RW60001718172	847,0	Różnorodność biologiczna, kompleks ekosystemów, siedliska gatunków. W szczególności: rzeki, inne cieki, zbiorniki wodne, torfowiska zasadowe, flora i fauna ekosystemów wodno-błotnych
Park Krajobrazowy	PK7703	Załęczański Park Krajobrazowy (Łódzki)	RW6000161817369 RW600016181749 RW600016181752 RW60001718172 RW600017181734 RW60001718176 RW600017181789 RW60001918171 RW600019181759	13548,9	Różnorodność biologiczna, kompleks ekosystemów, siedliska gatunków. W szczególności: dolina rzeki, rzeka, starorzecza, zjawiska krasowe, formy rzeźby krasowej, źródła krasowe, wikliny nadrzeczne, łęgi wierzbowo-topolowe, olsy, łęg jesionowo-olszowy, bór bagienny, torfowika niskie, torfowiska przejściowe, flora i fauna ekosystemów wodno-błotnych
Park	PK79	Powidzki Park	PLLW10099	36,1	Różnorodność biologiczna, kompleks ekosystemów, siedliska

typ obszaru chronionego	kod obszaru chronionego	nazwa obszaru chronionego	kod JCWP	powierzchnia obszaru chronionego [ha]	przedmioty ochrony obszaru chronionego zależne od wód
Krajobrazowy		Krajobrazowy	PLLW10101 PLLW10102 PLLW10398 PLLW10400 PLLW10401 PLLW10402 PLLW10409 PLLW10425 RW600016183649 RW6000171836839 RW60002318345299 RW600023183679 RW600025183616 RW600025188149 RW6000251881745 RW600025188299		gatunków. W szczególności: jeziora, rzeki, zbiorowiska wodne, szuwarowe, bagienne, torfowiska niskie, torfowiska nakredowe, eutroficzne młaki, zmiennowilgotne łąki trzęślicowe, łęgi, flora i fauna ekosystemów wodno-błotnych w tym ichtiofauna, ptaki wodno-błotne
Park Krajobrazowy	PK80	Sierakowski Park Krajobrazowy	PLLW10266 PLLW10267 PLLW10273 PLLW10274 PLLW10276 PLLW10279 PLLW10285 PLLW10286 PLLW10287 PLLW10288 PLLW10292 PLLW10294 PLLW10295 PLLW10301 RW6000161856849 RW60001618752 RW600016187549 RW600017187532 RW600017187569 RW6000171878722 RW600017188924 RW60002118759 RW60002318769 RW600025187499	35718,0	Różnorodność biologiczna, kompleks ekosystemów, siedliska gatunków. W szczególności: doliny rzek, jeziora, lasy łęgowe, olsy, roślinność wodna i szuwarowa, torfowiska wysokie, torfowiska niskie, torfowiska alkaliczne, łąki zalewowe, jeziora ramienicowe, ptaki wodno-błotne, źrodła, strumień, jeziora, flora i fauna ekosystemów wodno-błotnych
Park Krajobrazowy	PK81	Żerkowsko-Czeszewski Park Krajobrazowy	RW60001618512 RW600016185269 RW600016185272 RW600016185274 RW60001618528 RW600017184994 RW60001718532 RW600017185484 RW600017185489 RW60001918525 RW60001918529 RW60002118519 RW60002118539	15884,6	Różnorodność biologiczna, kompleks ekosystemów, siedliska gatunków. W szczególności: rzeki, starorzecza, torfowiska niskie, rzeki włosienicznikowe, zmiennowilgotne łąki trzęślicowe, łąki selernicowe, łęgi, grąd niski, flora i fauna ekosystemów wodno-błotnych
Park Krajobrazowy	PK82	Lednicki Park Krajobrazowy	PLLW10157 RW6000161866554 RW6000171866552 RW600017186658	7641,1	Różnorodność biologiczna, kompleks ekosystemów, siedliska gatunków. W szczególności: jeziora, cieki, torfowiska niskie, łęgi, wilgotne łąki, szuwary, flora i fauna ekosystemów wodno-błotnych

typ obszaru chronionego	kod obszaru chronionego	nazwa obszaru chronionego	kod JCWP	powierzchnia obszaru chronionego [ha]	przedmioty ochrony obszaru chronionego zależne od wód
			RW600024186675 RW600025185925 RW6000251866539		
Park Krajobrazowy	PK83	Nadwarciański Park Krajobrazowy	RW6000161835689 RW600017183549 RW600017183572 RW600017183574 RW60001718358 RW60001718389 RW600019184999 RW60002118399 RW60002118519 RW6000231835329 RW60002318392 RW600023184996 RW600024183569 RW60002418369	13654,4	Różnorodność biologiczna, kompleks ekosystemów, siedliska gatunków. W szczególności: rzeka z zalewową, półnaturalną doliną, starorzecza, łęgi wierzbowe, łęgi z topolą białą, olsy porzeczkowe, wilgotne łąki, niewielkie zbiorniki wodne, torfowiska niskie, słonorośla, flora i fauna ekosystemów wodno-błotnych w szczególności ptaki wodno-błotne
Park Krajobrazowy	PK84	Park Krajobrazowy Promno	RW600001859299 RW600017185899 RW600025185925	2060,6	Różnorodność biologiczna, kompleks ekosystemów, siedliska gatunków. W szczególności: jeziora, cieki, podmokłe łaki, mokradła, torfowiska niskie, torfoiska przejściowe, torfowiska nakredowe, łęgi, olsy, flora i fauna ekosystemów wodno-błotnych
Park Krajobrazowy	PK86	Park Krajobrazowy Puszcza Zielonka	PLLW10161 RW600001859299 RW600017185952 RW600017185969 RW600021185991 RW60002318666 RW600024186675 RW600025185925 RW600025186699	12038,4	Różnorodność biologiczna, kompleks ekosystemów, siedliska gatunków. W szczególności: jeziora, rzeki, cieki, olsy, łęgi, wilgotne łąki, torfowiska niskie i wysokie, torfowiska nakredowe, podwodne łąki ramienicowe, flora i fauna ekosystemów wodno-błotnych
Park Krajobrazowy	PK90	Iński Park Krajobrazowy	RW60001818885669 PLLW11048 PLLW11051 PLLW11052 PLLW11053 PLLW11090 PLLW20853 RW60001619849 RW600016198549 RW600016198834 RW600016198869 RW600016198889 RW6000174244 RW60001742452 RW60002519829 RW600025424699 RW60002542655	17523,6	Różnorodność biologiczna, kompleks ekosystemów, siedliska gatunków. W szczególności: jeziora, lasy i bory wilgotne i bagienne, olsy, torfowiska niskie, przejściowe i wysokie, gytiowiska, trzcinowiska, turzycowiska, szuwary, cieki wodne, jeziora dystroficzne, jeziora ramienicowe, jeziora eutroficzne, łęgi, flora i fauna ekosystemów wodno-błotnych
Park Krajobrazowy	PK9202	Park Krajobrazowy Ujście Warty (Lubuski)	RW6000018949 RW600017189669 RW600017189686	17800,6	Różnorodność biologiczna, kompleks ekosystemów, siedliska gatunków. W szczególności: rzeki, zalewowe doliny rzeczne, starorzecza, torfianki, mokradła, wilgotne łąki, rozlewiska, ptaki

typ obszaru chronionego	kod obszaru chronionego	nazwa obszaru chronionego	kod JCWP	powierzchnia obszaru chronionego [ha]	przedmioty ochrony obszaru chronionego zależne od wód
			RW6000211899 RW60002318944 RW600023189652 RW600023189688 RW600024189689 RW60002418969 RW60002117999 RW60002119199		wodno-błotne, torfowiska, łęgi, olsy, zarośla wierzbowe, zalewowe łąki selernicowe, wilgotne łąki, flora i fauna ekosystemów wodno-błotnych w szczególności ptaki wodno-błotne
Park Krajobrazowy	PK9401	Pszczewski Park Krajobrazowy (Lubuski)	PLLW10320 PLLW10327 PLLW10329 PLLW10332 PLLW10333 PLLW10353 PLLW10354 PLLW10358 PLLW10360 PLLW10362 RW6000171878772 RW600017187878 RW6000171878792 RW6000171878794 RW6000171878798 RW6000191878729 RW6000241878799 RW600025187789 RW6000251878759	9819,1	Różnorodność biologiczna, kompleks ekosystemów, siedliska gatunków. W szczególności: rynna polodowcowa wypełniona wodami jezior oraz fragment doliny rzeki Obry, cieki, łęgi, olsy, ptaki wodno-błotne, żółw błotny, torfowiska wysokie, torfowiska niskie, torfowiska nakredowe, jeziora ramienicowe, gytiowiska, flora i fauna ekosystemów wodno-błotnych
Park Krajobrazowy	PK9402	Pszczewski Park Krajobrazowy (Wielkopolski)	RW60002318769 RW6000251878759	3048,3	Różnorodność biologiczna, kompleks ekosystemów, siedliska gatunków. W szczególności: jeziora, rzeki, inne cieki, łaki ramienicowe, torfowiska niskie, torfowiska przejściowe, źródliska wapienne, łęgi, olszy, flora i fauna ekosystemów wodno-błotnych
Obszar Specjalnej Ochrony Ptaków Natura 2000	PLB040004	Ostoja Nadgoplańska	PLLW10393 PLLW10394 PLLW10396 RW60000188176 RW600001881796 RW600017188152 RW6000171881729 RW60001718817949 RW600020188151 RW60002018817999 RW600025188149	9815,8	Acrocephalus arundinaceus (lęgowe), Anas clypeata (lęgowe), Anas strepera (lęgowe), Anser albifrons (przelotne), Anser albifrons (zimujące), Anser anser (lęgowe), Anser anser (przelotne), Anser fabalis (przelotne), Anser fabalis (zimujące), Aythya fuligula (lęgowe), Aythya fuligula (przelotne), Botaurus stellaris (lęgowe), Fulica atra (lęgowe), Grus grus (przelotne), Ixobrychus minutus (lęgowe), Locustella luscinioides (lęgowe), Luscinia svecica (lęgowe), Phalacrocorax carbo sinensis (lęgowe), Podiceps cristatus (lęgowe), Rallus aquaticus (lęgowe), Sterna hirundo (lęgowe)
Obszar Specjalnej Ochrony Ptaków Natura 2000	PLB080001	Puszcza Barlinecka	PLLW10882 PLLW10892 PLLW10896 RW60000188989 RW60001718929 RW6000181889849 RW6000181889869 PLLW11081 RW60000191259 RW600023197651	26505,6	Anas crecca (lęgowe), Bucephala clangula (lęgowe), Grus grus (lęgowe), Haliaeetus albicilla (lęgowe), Mergus merganser (lęgowe), Milvus migrans (lęgowe), Pandion haliaetus (lęgowe), Tringa ochropus (lęgowe)
Obszar Specjalnej	PLB080002	Dolina Dolnej Noteci	RW60000188989 RW60001718792	24943,6	Anas clypeata (lęgowe), Anas querquedula (lęgowe), Anas strepera (lęgowe), Anser albifrons (przelotne), Anser anser

typ obszaru chronionego	kod obszaru chronionego	nazwa obszaru chronionego	kod JCWP	powierzchnia obszaru chronionego [ha]	przedmioty ochrony obszaru chronionego zależne od wód
Ochrony Ptaków Natura 2000			RW600017188932 RW600017188949 RW600017188969 RW600017189619 RW600018188982 RW6000181889869 RW600018188988 RW600020188929 RW60002118799 RW600021188931 RW600021188971 RW600021188979 RW60002118899 RW6000211899 RW600023188972 RW600023188974		(lęgowe), Anser fabalis (przelotne), Ardea cinerea (lęgowe), Carpodacus erythrinus (lęgowe), Chlidonias leucopterus (lęgowe), Chlidonias niger (lęgowe), Ciconia ciconia (lęgowe), Crex crex (lęgowe), Cygnus cygnus (przelotne), Cygnus olor (lęgowe), Gallinago gallinago (lęgowe), Grus grus (lęgowe), Locustella naevia (lęgowe), Luscinia svecica (lęgowe), Milvus migrans (lęgowe), Milvus milvus (lęgowe), Porzana porzana (lęgowe), Rallus aquaticus (lęgowe)
Obszar Specjalnej Ochrony Ptaków Natura 2000	PLB080004	Dolina Środkowej Odry	RW600017189686 RW6000017569 RW60001717529 RW60001717562 RW60001717564 RW60002117999 RW60002417699 RW60002417899 RW60001715334 RW60001715336 RW600017153499 RW60001715369 RW60001715632 RW60001715694 RW60001715729 RW60001715749 RW6000171576 RW60001715929 RW600017159659 RW600017159669 RW600017159689 RW6000171732 RW60001717346 RW600019153899 RW60001915499 RW600019155299 RW60001915699 RW6000191589 RW60001915969 RW6000191729 RW60001917349 RW6000201699	33677,8	Alcedo atthis (lęgowe), Anas querquedula (lęgowe), Anser fabalis (przelotne), Anser fabalis (zimujące), Chlidonias hybridus (lęgowe), Chlidonias leucopterus (lęgowe), Crex crex (lęgowe), Cygnus cygnus (zimujące), Cygnus cygnus (zimujące), Milvus migrans (lęgowe), Milvus milvus (lęgowe)

typ obszaru chronionego	kod obszaru chronionego	nazwa obszaru chronionego	kod JCWP	powierzchnia obszaru chronionego [ha]	przedmioty ochrony obszaru chronionego zależne od wód
			RW60002115379 RW6000211739 RW60002315372 RW60002315569 RW6000231598		
Obszar Specjalnej Ochrony Ptaków Natura 2000	PLB080005	Jeziora Pszczewskie i Dolina Obry	PLLW10320 PLLW10327 PLLW10329 PLLW10332 PLLW10333 PLLW10342 PLLW10344 PLLW10345 PLLW10349 PLLW10350 PLLW10353 PLLW10354 PLLW10358 PLLW10360 PLLW10362 RW6000171878529 RW600017187869 RW6000171878772 RW600017187878 RW6000171878794 RW6000171878798 RW6000191878729 RW6000241878799 RW600025187789 RW6000251878719 RW6000251878759	14793,3	Anas platyrhynchos (przelotne), Anser anser (lęgowe), Ardea cinerea (lęgowe), Aythya nyroca (lęgowe), Botaurus stellaris (lęgowe), Bucephala clangula (lęgowe), Bucephala clangula (przelotne), Circus aeruginosus (lęgowe), Fulica atra (przelotne), Ixobrychus minutus (lęgowe), Milvus migrans (lęgowe), Pandion haliaetus (lęgowe), Phalacrocorax carbo sinensis (lęgowe), Podiceps cristatus (lęgowe), Podiceps cristatus (przelotne)
Obszar Specjalnej Ochrony Ptaków Natura 2000	PLB100001	Pradolina Warszawsko-Berlińska	RW600001832789 RW60000183286 RW6000161832889 RW600017183285 RW6000171832929 RW6000171832949 RW600020183275 RW6000231832782 RW6000231832892 RW6000241832899 RW600024183299	23412,4	Anas clypeata (lęgowe), Anas clypeata (przelotne), Anas querquedula (lęgowe), Anser albifrons (przelotne), Anser anser (lęgowe), Anser anser (przelotne), Anser fabalis (przelotne), Botaurus stellaris (lęgowe), Chlidonias hybridus (lęgowe), Chlidonias niger (lęgowe), Circus aeruginosus (lęgowe), Circus pygargus (lęgowe), Crex crex (lęgowe), Limosa limosa (lęgowe), Luscinia svecica (lęgowe), Numenius arquata (lęgowe), Philomachus pugnax (przelotne), Pluvialis apricaria (przelotne), Podiceps nigricollis (lęgowe), Porzana parva (lęgowe), Porzana porzana (lęgowe), Tringa totanus (lęgowe)
Obszar Specjalnej Ochrony Ptaków Natura 2000	PLB100002	Zbiornik Jeziorsko	RW60000183179 RW600016183174 RW600016183176 RW600017183149 RW6000171831529 RW6000171831549 RW6000171831729 RW60001718317889 RW600019183159 RW6000201831789	10186,3	Anas crecca (przelotne), Anas platyrhynchos (przelotne), Anas strepera (lęgowe), Anas strepera (przelotne), Anser albifrons (przelotne), Anser anser (lęgowe), Anser fabalis (przelotne), Ardea cinerea (lęgowe), Aythya ferina (przelotne), Chlidonias hybridus (lęgowe), Chlidonias niger (lęgowe), Cygnus cygnus (zimujące), Egretta alba (lęgowe), Egretta alba (przelotne), Grus grus (przelotne), Ixobrychus minutus (lęgowe), Larus minutus (przelotne), Limosa limosa (lęgowe), Numenius arquata (przelotne), Phalacrocorax carbo sinensis (lęgowe), Phalacrocorax carbo sinensis (przelotne), Podiceps cristatus (lęgowe), Remiz pendulinus (lęgowe), Riparia riparia (lęgowe), Sterna hirundo (lęgowe), Tachybaptus ruficollis (lęgowe), Tadorna tadorna (lęgowe), Tringa totanus (lęgowe)

typ obszaru chronionego	kod obszaru chronionego	nazwa obszaru chronionego	kod JCWP	powierzchnia obszaru chronionego [ha]	przedmioty ochrony obszaru chronionego zależne od wód
Obszar Specjalnej Ochrony Ptaków Natura 2000	PLB300001	Dolina Środkowej Noteci i Kanału Bydgoskiego	RW600001883829 RW60000188389 RW600017188529 RW6000181883949 RW600018188549 RW6000201886999 RW600023188392 RW600023188512 RW600023188532 RW600023188569 RW600023188589 RW600024188379 RW60002418849 RW600024188519 RW60002418859	32672,1	Anas clypeata (przelotne), Anas strepera (lęgowe), Anser albifrons (przelotne), Anser fabalis (przelotne), Carpodacus erythrinus (lęgowe), Crex crex (lęgowe), Cygnus cygnus (przelotne), Cygnus cygnus (przelotne), Cygnus olor (lęgowe), Cygnus olor (przelotne), Egretta alba (przelotne), Fulica atra (przelotne), Grus grus (lęgowe), Grus grus (przelotne), Haliaeetus albicilla (lęgowe), Haliaeetus albicilla (przelotne), Limosa limosa (lęgowe), Luscinia svecica (lęgowe), Milvus migrans (lęgowe), Numenius arquata (lęgowe), Numenius arquata (przelotne), Pluvialis apricaria (przelotne)
Obszar Specjalnej Ochrony Ptaków Natura 2000	PLB300002	Dolina Środkowej Warty	RW6000018349 RW600016183194 RW600016183196 RW6000161833726 RW6000161835689 RW60001618512 RW600017183192 RW600017183198 RW6000171832949 RW60001718331269 RW6000171833129 RW6000171833492 RW6000171833728 RW60001718337299 RW600017183549 RW600017183572 RW600017183574 RW60001718358 RW60001718389 RW60001718532 RW600017185484 RW600017185489 RW600019183197 RW600019183199 RW600019184999 RW60001918529 RW600021183311 RW600021183511 RW600021183519 RW60002118399 RW60002118519 RW60002118539 RW60002318332929	57104,4	Alcedo atthis (lęgowe), Anas clypeata (lęgowe), Anas crecca (lęgowe), Anas querquedula (lęgowe), Anas strepera (lęgowe), Anser anser (lęgowe), Anser anser (przelotne), Ardea cinerea (lęgowe), Botaurus stellaris (lęgowe), Charadrius hiaticula (lęgowe), Chlidonias hybridus (lęgowe), Chlidonias niger (lęgowe), Ciconia ciconia (lęgowe), Circus aeruginosus (lęgowe), Circus pygargus (lęgowe), Crex crex (lęgowe), Gallinago gallinago (lęgowe), Grus grus (lęgowe), Grus grus (przelotne), Ixobrychus minutus (lęgowe), Limosa limosa (lęgowe), Luscinia svecica (lęgowe), Numenius arquata (lęgowe), Porzana porzana (lęgowe), Sterna albifrons (lęgowe), Tringa totanus (lęgowe)

typ obszaru chronionego	kod obszaru chronionego	nazwa obszaru chronionego	kod JCWP	powierzchnia obszaru chronionego [ha]	przedmioty ochrony obszaru chronionego zależne od wód
			RW600023183348 RW600023183389 RW600023183512 RW600023183529 RW6000231835329 RW60002318392 RW600023184996 RW600024183299 RW6000241833299 RW6000241833499 RW600024183569 RW60002418369		
Obszar Specjalnej Ochrony Ptaków Natura 2000	PLB300003	Nadnoteckie Łęgi	RW6000018874 RW600017188769 RW600018188729 RW600018188732 RW600018188734 RW6000181887369 RW6000181887389 RW6000201886999 RW600021188739 RW60002118877	16058,1	Anser albifrons (przelotne), Anser fabalis (przelotne), Ciconia ciconia (lęgowe), Crex crex (lęgowe), Grus grus (lęgowe), Grus grus (przelotne), Limosa limosa (lęgowe), Luscinia svecica (lęgowe), Numenius arquata (lęgowe), Numenius arquata (przelotne), Pluvialis apricaria (przelotne)
Obszar Specjalnej Ochrony Ptaków Natura 2000	PLB300004	Wielki Łęg Obrzański	RW60000185691 RW600001878329 RW60000187833 RW6000161878129 RW600016187814 RW6000171878322 RW6000191856899 RW600023185674 RW6000015649 RW600017156429 RW6000171564499 RW6000251564899	7540,0	Numenius arquata (lęgowe), Pluvialis apricaria (przelotne)
Obszar Specjalnej Ochrony Ptaków Natura 2000	PLB300005	Zbiornik Wonieść	PLLW10117 PLLW10119 PLLW10120 RW60000185656 RW60000185673 RW600025185669	2802,1	Anas strepera (lęgowe), Anser anser (lęgowe), Anser fabalis (przelotne), Aythya nyroca (lęgowe), Grus grus (przelotne), Ixobrychus minutus (lęgowe), Luscinia svecica (lęgowe)
Obszar Specjalnej Ochrony Ptaków Natura 2000	PLB300006	Dolina Małej Wełny pod Kiszkowem	RW6000161866554 RW600017186658 RW600023186656 RW60002318666 RW600024186675	1252,4	Anas strepera (lęgowe), Anser albifrons (przelotne), Anser anser (lęgowe), Anser anser (przelotne), Anser fabalis (przelotne), Chlidonias hybridus (lęgowe), Chlidonias niger (lęgowe), Grus grus (lęgowe), Grus grus (przelotne), Ixobrychus minutus (lęgowe), Pluvialis apricaria (przelotne), Podiceps grisegena (lęgowe), Porzana parva (lęgowe), Vanellus vanellus (lęgowe)
Obszar Specjalnej	PLB300009	Jezioro Zgierzynieckie	RW6000161856869	552,8	Grus grus (przelotne), Luscinia svecica (lęgowe)

typ obszaru chronionego	kod obszaru chronionego	nazwa obszaru chronionego	kod JCWP	powierzchnia obszaru chronionego [ha]	przedmioty ochrony obszaru chronionego zależne od wód
Ochrony Ptaków Natura 2000					
Obszar Specjalnej Ochrony Ptaków Natura 2000	PLB300012	Puszcza nad Gwdą	PLLW10574 PLLW10576 PLLW10577 PLLW10615 PLLW10621 PLLW10627 PLLW10634 PLLW10639 PLLW10640 PLLW10642 PLLW10662 RW600001886584 RW6000018865889 RW6000181886569 RW6000181886586 RW60001818865949 RW60001818866871 RW60001818866876 RW60001818866878 RW60001818866889 RW60001818866896 RW6000181886889 RW600018188692 RW600018188694 RW60001818887829 RW6000201886589 RW6000201886599 RW60002018866899 RW600020188669 RW6000201886899 RW6000201886990 RW6000201886999 RW60002418859 RW6000251886592 RW60002518866869 RW600025188668849 RW600025188668929	77678,9	Alcedo atthis, Bucephala clangula (lęgowe), Ciconia nigra (lęgowe), Grus grus (lęgowe), Haliaeetus albicilla, Mergus merganser (lęgowe), Milvus migrans (lęgowe), Milvus milvus (lęgowe), Pandion haliaetus (lęgowe)
Obszar Specjalnej Ochrony Ptaków Natura 2000	PLB300013	Dolina Samicy	RW6000231871299	2391,0	Anser albifrons (przelotne), Anser fabalis (przelotne), Ixobrychus minutus (lęgowe)
Obszar Specjalnej Ochrony Ptaków Natura 2000	PLB300015	Puszcza Notecka	PLLW10857 PLLW10858 PLLW10867 PLLW10869 PLLW10875 PLLW10876 PLLW10877 PLLW10878 PLLW10266 PLLW10267 PLLW10273 PLLW10274 PLLW10276 PLLW10279 PLLW10285 PLLW10286 PLLW10287 PLLW10288 PLLW10292 PLLW10294	178255,8	Alcedo atthis, Anser albifrons (przelotne), Anser fabalis (przelotne), Aythya nyroca (lęgowe), Botaurus stellaris (lęgowe), Bucephala clangula (lęgowe), Ciconia nigra (lęgowe), Cygnus cygnus (lęgowe), Cygnus cygnus (lęgowe), Cygnus olor (lęgowe), Cygnus olor (zimujące), Grus grus (lęgowe), Haliaeetus albicilla, Mergus merganser (lęgowe), Milvus migrans (lęgowe), Milvus milvus (lęgowe), Pandion haliaetus (lęgowe)

typ obszaru chronionego	kod obszaru chronionego	nazwa obszaru chronionego	kod JCWP	powierzchnia obszaru chronionego [ha]	przedmioty ochrony obszaru chronionego zależne od wód
			PLLW10295 PLLW10298 PLLW10301 PLLW10315 PLLW10317 PLLW10320 PLLW10321 RW600001877729 RW6000161856849 RW60001618692 RW600016186949 RW60001618752 RW600016187549 RW60001718689 RW600017187132 RW600017187149 RW600017187329 RW60001718734 RW600017187532 RW600017187569 RW60001718774 RW60001718776 RW6000171878722 RW60001718792 RW600017188769 RW600017188922 RW600017188924 RW600017188926 RW600017188928 RW600017188932 RW600017188949 RW600017188969 RW600020188929 RW60002118719 RW60002118737 RW60002118759 RW60002118779 RW60002118799 RW60002118877 RW600021188931 RW600021188971 RW600021188979 RW60002318769 RW600023188972 RW60002418699 RW600025187499		
Obszar Specjalnej Ochrony Ptaków Natura 2000	PLB300017	Ostoja Rogalińska	PLLW10137 PLLW10138 PLLW10141 RW60000185699 RW60001618568812 RW6000161856969	21763,1	Anser albifrons (przelotne), Anser fabalis (przelotne), Chlidonias niger (lęgowe), Milvus migrans (lęgowe), Milvus milvus (lęgowe)

typ obszaru chronionego	kod obszaru chronionego	nazwa obszaru chronionego	kod JCWP	powierzchnia obszaru chronionego [ha]	przedmioty ochrony obszaru chronionego zależne od wód
			RW60001718536 RW600017185529 RW600017185532 RW600017185552 RW60001718556 RW600017185572 RW600017185589 RW600017185694 RW600017185729 RW600020185499 RW60002118539 RW600021185539 RW60002118573		
Obszar Specjalnej Ochrony Ptaków Natura 2000	PLB320008	Ostoja Ińska	RW6000181888562 RW6000181888564 RW60001818885669 PLLW11048 PLLW11051 PLLW11052 PLLW11053 PLLW11072 PLLW11090 PLLW11091 PLLW11097 PLLW20834 PLLW20837 PLLW20843 PLLW20846 PLLW20848 PLLW20849 PLLW20853 PLLW20854 PLLW20855 PLLW20856 PLLW20857 RW60001619849 RW60001619852 RW600016198549 RW600016198834 RW600016198849 RW600016198869 RW600016198872 RW600016198874 RW600016198889 RW60001742349 RW6000174244 RW60001742452 RW60001742454 RW6000174248 RW60001742669 RW600017426889 RW6000194249 RW60002019889 RW6000204259 RW60002519829 RW600025424699 RW60002542655	87710,9	Alcedo atthis (lęgowe), Anas crecca (lęgowe), Anas crecca (przelotne), Anas querquedula (lęgowe), Anas strepera (lęgowe), Anser anser (lęgowe), Aquila pomarina (lęgowe), Ardea cinerea (lęgowe), Botaurus stellaris (lęgowe), Bucephala clangula (lęgowe), Chlidonias hybridus (lęgowe), Chlidonias niger (lęgowe), Ciconia nigra (lęgowe), Circus aeruginosus (lęgowe), Crex crex (lęgowe), Cygnus cygnus (lęgowe), Cygnus cygnus (lęgowe), Cygnus cygnus (przelotne), Cygnus cygnus (przelotne), Cygnus olor (lęgowe), Grus grus (lęgowe), Grus grus (przelotne), Haliaeetus albicilla (lęgowe), Haliaeetus albicilla (przelotne), Mergus merganser (lęgowe), Milvus migrans (lęgowe), Milvus milvus (lęgowe), Podiceps grisegena (lęgowe), Tringa ochropus (lęgowe)

typ obszaru chronionego	kod obszaru chronionego	nazwa obszaru chronionego	kod JCWP	powierzchnia obszaru chronionego [ha]	przedmioty ochrony obszaru chronionego zależne od wód
Obszar Specjalnej Ochrony Ptaków Natura 2000	PLB320015	Ostoja Witnicko-Dębniańska	PLLW10908 RW6000018949 RW60001718929 RW60002318942 RW60002318944 PLLW10967 PLLW10972 RW60000191259 RW600001912749 RW60000191276 RW600001912789 RW60000191289 RW60000191296 RW600018191292 RW6000181912949 RW60001819169 RW600020191299 RW60002319147 RW600023191859 RW600025193275	46993,1	Anser anser (lęgowe), Ciconia nigra (lęgowe), Grus grus (lęgowe), Haliaeetus albicilla (lęgowe), Milvus migrans (lęgowe), Milvus milvus (lęgowe)
Obszar Specjalnej Ochrony Ptaków Natura 2000	PLB320016	Lasy Puszczy nad Drawą	PLLW10792 PLLW10797 PLLW10802 PLLW10804 PLLW10805 PLLW10808 PLLW10809 PLLW10814 PLLW10817 PLLW10818 PLLW10821 PLLW10827 PLLW10828 PLLW10831 PLLW10835 PLLW10846 PLLW10851 PLLW10736 PLLW10744 PLLW10745 PLLW10750 PLLW10751 PLLW10752 PLLW10760 PLLW10769 PLLW10772 PLLW10774 PLLW10781 PLLW10782 PLLW10785 PLLW10786 PLLW10787 RW600001888924 RW60000188989 RW60001818866889 RW6000181887369 RW600018188788 RW60001818885669 RW6000181888589 RW60001818885932 RW60001818885934 RW60001818885936 RW600018188869 RW6000181888729 RW6000181888749	190279,1	Alcedo atthis (lęgowe), Aquila pomarina (lęgowe), Bucephala clangula (lęgowe), Chlidonias niger (lęgowe), Ciconia nigra (lęgowe), Circus aeruginosus (lęgowe), Cygnus cygnus (przelotne), Cygnus cygnus (przelotne), Grus grus (lęgowe), Grus grus (przelotne), Haliaeetus albicilla (lęgowe), Ixobrychus minutus (lęgowe), Milvus migrans (lęgowe), Milvus milvus (lęgowe), Pandion haliaetus (lęgowe), Porzana parva (lęgowe), Porzana porzana (lęgowe)

typ obszaru chronionego	kod obszaru chronionego	nazwa obszaru chronionego	kod JCWP	powierzchnia obszaru chronionego [ha]	przedmioty ochrony obszaru chronionego zależne od wód
			RW6000181888769 RW60001818887829 RW60001818887889 RW6000181888896 RW6000181888929 RW6000181888949 RW6000201888569 RW600020188857 RW600020188879 RW6000201888899 RW60002118879 RW600021188931 RW6000231888969 RW600024188789 RW600024188899 RW6000251888629 RW6000251888789 RW6000251888893 PLLW11081 RW60001619849 RW600016198672		
Obszar Specjalnej Ochrony Ptaków Natura 2000	PLB320019	Ostoja Drawska	PLLW10579 PLLW10581 PLLW10582 PLLW10583 PLLW10605 PLLW10606 PLLW10681 PLLW10682 PLLW10684 PLLW10685 PLLW10689 PLLW10694 PLLW10695 PLLW10699 PLLW10705 PLLW10706 PLLW10708 PLLW10717 PLLW10723 PLLW10726 PLLW10545 RW6000181886249 RW60001818866871 RW60001818885112 RW60001818885169 RW60001818885189 RW6000181888529 RW6000181888532 RW60001818885352 RW6000181888538 RW600018188854 RW60001818885552 RW6000181888562 RW6000181888564 RW60001818885669 RW6000181888589 RW6000181888729	153906,2	Alcedo atthis (lęgowe), Anas crecca (lęgowe), Anas strepera (lęgowe), Anser anser (lęgowe), Aquila pomarina (lęgowe), Ardea cinerea (lęgowe), Botaurus stellaris (lęgowe), Bucephala clangula (lęgowe), Chlidonias niger (lęgowe), Ciconia ciconia (lęgowe), Ciconia nigra (lęgowe), Circus aeruginosus (lęgowe), Crex crex (lęgowe), Cygnus cygnus (lęgowe), Cygnus cygnus (lęgowe), Cygnus cygnus (przelotne), Cygnus cygnus (przelotne), Cygnus olor (lęgowe), Grus grus (lęgowe), Grus grus (przelotne), Haliaeetus albicilla (lęgowe), Haliaeetus albicilla (zimujące), Mergus merganser (lęgowe), Milvus migrans (lęgowe), Milvus milvus (lęgowe), Pandion haliaetus (lęgowe), Phalacrocorax carbo sinensis (lęgowe), Podiceps cristatus (lęgowe), Tringa ochropus (lęgowe)

typ obszaru chronionego	kod obszaru chronionego	nazwa obszaru chronionego	kod JCWP	powierzchnia obszaru chronionego [ha]	przedmioty ochrony obszaru chronionego zależne od wód
			RW6000201888533 RW6000201888569 RW600020188857 RW6000251886139 RW60002518861729 RW6000251886245 RW6000251886669 RW6000251888513 RW6000251888537 PLLW20810 PLLW20811 PLLW20827 PLLW20879 RW6000174229129 RW6000174417 RW60001744189 RW6000174424 RW6000174426 RW60001744289 RW6000174436 RW6000174444 RW60001744469 RW60001744489 RW60001744569 RW60001746449 RW6000184434 RW60001844432 RW60001844649 RW60001844829 RW60001942299 RW6000194429 RW6000204449 RW6000204459 RW600023421369 RW600025422919		
Obszar Specjalnej Ochrony Ptaków i Mający Znaczenie dla Wspólnoty Natura 2000	PLC080001	Ujście Warty	RW6000018949 RW600017189619 RW600017189669 RW600017189686 RW6000211899 RW60002318944 RW600023189652 RW600023189688 RW600024189633 RW600024189689 RW60002418969 RW60001719114 RW60002117999 RW60002119199	33297,4	siedlicko 3150, siedlicko 3270, siedlicko 6430, siedlicko 6440, siedlicko 91E0, Castor fiber, Lutra lutra, Aspius aspius, Cobitis taenia, Gobio albipinnatus, Misgurnus fossilis, Rhodeus sericeus amarus, Acrocephalus paludicola (lęgowe), Anas clypeata (lęgowe), Anas clypeata (przelotne), Anas crecca (przelotne), Anas penelope (przelotne), Anas platyrhynchos (lęgowe), Anas platyrhynchos (przelotne), Anas platyrhynchos (zimujące), Anas querquedula (lęgowe), Anas strepera (lęgowe), Anser albifrons (przelotne), Anser albifrons (zimujące), Anser anser (lęgowe), Anser anser (przelotne), Anser fabalis (przelotne), Aythya ferina (przelotne), Aythya fuligula (lęgowe), Aythya fuligula (przelotne), Chlidonias hybridus (lęgowe), Chlidonias leucopterus (lęgowe), Chlidonias niger (lęgowe), Crex crex (lęgowe), Cygnus cygnus (przelotne), Cygnus cygnus (zimujące), Egretta alba (lęgowe), Egretta alba

typ obszaru chronionego	kod obszaru chronionego	nazwa obszaru chronionego	kod JCWP	powierzchnia obszaru chronionego [ha]	przedmioty ochrony obszaru chronionego zależne od wód
					(przelotne), Fulica atra (lęgowe), Fulica atra (przelotne), Gallinago gallinago (lęgowe), Grus grus (przelotne), Haliaeetus albicilla (lęgowe), Haliaeetus albicilla (zimujące), Larus minutus (lęgowe), Larus ridibundus (lęgowe), Milvus migrans (lęgowe), Numenius arquata (lęgowe), Nycticorax nycticorax (lęgowe), Philomachus pugnax (przelotne), Porzana porzana (lęgowe), Sterna albifrons (lęgowe), Sterna hirundo (lęgowe), Tadorna tadorna (lęgowe), Tringa totanus (lęgowe)
Obszar mający znaczenie dla Wspólnoty Natura 2000	PLH040007	Jezioro Gopło	PLLW10393 PLLW10394 PLLW10396 RW60000188176 RW600001881796 RW600017188152 RW6000171881729 RW60001718817949 RW600020188151 RW60002018817999 RW600025188149	13459,4	siedlicko 1340, siedlicko 3140, siedlicko 3150, siedlicko 3160, siedlicko 6410, siedlicko 6430, siedlicko 6440, siedlicko 7140, siedlicko 7210, siedlicko 7230, siedlicko 91D0, siedlicko 91E0, siedlicko 91F0, Angelica palustris, Drepanocladus vernicosus, Liparis loeselii, Bombina bombina, Triturus cristatus, Cobitis taenia
Obszar mający znaczenie dla Wspólnoty Natura 2000	PLH040026	Lisi Kąt	RW600023188392	1061,3	siedlicko 7210, siedlicko 7230, siedlicko 91F0, Angelica palustris
Obszar mający znaczenie dla Wspólnoty Natura 2000	PLH040027	Łąki Trzęślicowe w Foluszu	RW600001883692 RW6000171883689 RW6000241883699	2130,8	siedlicko 6410, siedlicko 91F0, Angelica palustris
Obszar mający znaczenie dla Wspólnoty Natura 2000	PLH040028	Ostoja Barcińsko-Gąsawska	PLLW10443 PLLW10444 PLLW10445 PLLW10447 PLLW10448 PLLW10453 PLLW10454 PLLW10455 PLLW10457 PLLW10459 PLLW10460 RW600024188351 RW600025188299 RW600025188339 RW60002518836779	3456,4	siedlicko 3150, siedlicko 6410, siedlicko 91E0, Angelica palustris, Castor fiber, Lutra lutra, Bombina bombina
Obszar mający znaczenie dla Wspólnoty Natura 2000	PLH040029	Równina Szubińsko-Łabiszyńska	RW600001883829 RW6000231883589 RW600024188379	2825,9	siedlicko 6410, siedlicko 91F0, Angelica palustris, Bombina bombina
Obszar mający znaczenie dla Wspólnoty Natura 2000	PLH040030	Solniska Szubińskie	RW6000171883689	361,9	siedlicko 1340, siedlicko 6410, Angelica palustris
Obszar mający znaczenie dla Wspólnoty Natura	PLH080001	Dolina Leniwej Obry	PLLW10377 PLLW10034 RW600017187892 RW600025187889	7137,7	siedlicko 3150, siedlicko 6410, siedlicko 6430, siedlicko 7140, siedlicko 91D0, siedlicko 91E0, siedlicko 91F0, Caldesia parnassifolia, Castor fiber, Lutra lutra, Bombina bombina,

typ obszaru chronionego	kod obszaru chronionego	nazwa obszaru chronionego	kod JCWP	powierzchnia obszaru chronionego [ha]	przedmioty ochrony obszaru chronionego zależne od wód
2000			RW60001715687		Misgurnus fossilis, Lycaena dispar
Obszar mający znaczenie dla Wspólnoty Natura 2000	PLH080002	Rynna Jezior Obrzańskich	PLLW10320 PLLW10327 PLLW10329 PLLW10332 PLLW10333 PLLW10342 PLLW10344 PLLW10345 PLLW10349 PLLW10350 PLLW10353 PLLW10354 PLLW10358 PLLW10360 PLLW10362 RW6000171878529 RW600017187869 RW6000171878772 RW600017187878 RW6000171878792 RW6000171878794 RW6000171878798 RW6000191878729 RW6000241878799 RW600025187789 RW6000251878719 RW6000251878759	15305,7	siedlicko 3150, siedlicko 6410, siedlicko 6430, siedlicko 7140, siedlicko 91E0, Castor fiber, Lutra lutra, Bombina bombina, Cobitis taenia
Obszar mający znaczenie dla Wspólnoty Natura 2000	PLH080004	Torfowisko Chłopiny	RW60001718929 RW60000191272 RW600001912749	498,5	siedlicko 7140, siedlicko 91D0, siedlicko 91E0, Liparis loeselii
Obszar mający znaczenie dla Wspólnoty Natura 2000	PLH080006	Ujście Noteci	RW60000188989 RW60001718792 RW600017189619 RW600018188988 RW60002118799 RW600021188971 RW600021188979 RW60002118899 RW6000211899 RW600023188972 RW600023188974	3994,5	siedlicko 3150, siedlicko 3270, siedlicko 6430, siedlicko 6440, siedlicko 91E0, siedlicko 91F0, Castor fiber, Lutra lutra
Obszar mający znaczenie dla Wspólnoty Natura 2000	PLH080008	Buczyny Łagowsko-Sulęcińskie	PLLW10380 PLLW10064 PLLW10066 PLLW10067 RW6000171878989 RW600017189649 RW600025187889 RW60002518789529 RW60002317649	6771,0	siedlicko 3140, siedlicko 3150, siedlicko 3160, siedlicko 6410, siedlicko 6430, siedlicko 7110, siedlicko 7140, siedlicko 91D0, siedlicko 91E0, Lutra lutra, Bombina bombina, Triturus cristatus, Cobitis taenia, Lampetra planeri, Misgurnus fossilis, Rhodeus amarus
Obszar mający znaczenie dla Wspólnoty Natura 2000	PLH080013	Łęgi Słubickie	RW600017189686 RW60002117999	825,1	siedlicko 3150, siedlicko 6430, siedlicko 91E0, siedlicko 91F0
Obszar mający	PLH080029	Torfowiska Sułowskie	RW600017189686	44,3	Aldrovanda vesiculosa

typ obszaru chronionego	kod obszaru chronionego	nazwa obszaru chronionego	kod JCWP	powierzchnia obszaru chronionego [ha]	przedmioty ochrony obszaru chronionego zależne od wód
znaczenie dla Wspólnoty Natura 2000					
Obszar mający znaczenie dla Wspólnoty Natura 2000	PLH080036	Jeziora Gościmskie	PLLW10875 PLLW10876 PLLW10877 PLLW10878 RW600017188969 RW600021188971	2995,8	siedlicko 3150, siedlicko 7140, siedlicko 91E0, Castor fiber, Lutra lutra, Cobitis taenia, Rhodeus sericeus amarus, Anisus vorticulus
Obszar mający znaczenie dla Wspólnoty Natura 2000	PLH080049	Rynna Jezior Rzepińskich	RW600017189686 RW60002317872	293,9	siedlicko 3150, siedlicko 7110, siedlicko 7140, siedlicko 91D0, siedlicko 91E0, Liparis loeselii, Castor fiber, Lutra lutra, Bombina bombina, Cobitis taenia, Leucorrhinia pectoralis
Obszar mający znaczenie dla Wspólnoty Natura 2000	PLH080071	Ostoja Barlinecka	PLLW10882 PLLW10892 PLLW10896 RW60000188989 RW60001718929 RW6000181889849 RW6000181889869 PLLW11025 PLLW11081 RW60000191259 RW600023197651	26596,4	siedlicko 3140, siedlicko 3150, siedlicko 3160, siedlicko 7110, siedlicko 7120, siedlicko 7140, siedlicko 7150, siedlicko 7210, siedlicko 7230, siedlicko 91D0, siedlicko 91E0, Castor fiber, Lutra lutra, Emys orbicularis, Bombina bombina, Triturus cristatus, Anisus vorticulus, Leucorrhinia pectoralis, Lycaena dispar, Vertigo moulinsiana
Obszar mający znaczenie dla Wspólnoty Natura 2000	PLH100006	Pradolina Bzury-Neru	RW600001832789 RW60000183286 RW6000161832889 RW600017183285 RW6000171832929 RW6000171832949 RW600020183275 RW6000231832892 RW6000241832899 RW600024183299	21886,2	siedlicko 6410, siedlicko 6430, siedlicko 7140, siedlicko 7230, siedlicko 91E0, Liparis loeselii, Castor fiber, Lutra lutra, Bombina bombina, Triturus cristatus, Lampetra planeri, Lycaena helle
Obszar mający znaczenie dla Wspólnoty Natura 2000	PLH100007	Załęczański Łuk Warty	RW6000161817369 RW600016181749 RW600016181752 RW60001718172 RW600017181734 RW60001718176 RW600017181789 RW600019181759	9317,2	siedlicko 3150, siedlicko 91E0, Lutra lutra, Aspius aspius, Lampetra planeri, Misgurnus fossilis
Obszar mający znaczenie dla Wspólnoty Natura 2000	PLH100018	Cisy w Jasieniu	RW600017181529	19,7	siedlicko 91E0
Obszar mający znaczenie dla Wspólnoty Natura 2000	PLH100021	Grabia	RW600016182854 RW600016182856 RW600016182858 RW600016182869 RW600016182874 RW600016182876	1670,5	siedlicko 3150, siedlicko 91E0, Castor fiber, Lutra lutra, Bombina bombina, Cobitis taenia, Eudontomyzon mariae, Lampetra planeri, Misgurnus fossilis, Sabanejewia aurata, Anisus vorticulus, Leucorrhinia pectoralis, Lycaena dispar, Ophiogomphus cecilia, Unio crassus

typ obszaru chronionego	kod obszaru chronionego	nazwa obszaru chronionego	kod JCWP	powierzchnia obszaru chronionego [ha]	przedmioty ochrony obszaru chronionego zależne od wód
			RW600016182878 RW600016182889 RW600016182892 RW600019182873 RW600019182899 RW60001918299		
Obszar mający znaczenie dla Wspólnoty Natura 2000	PLH100025	Lipickie Mokradła	RW6000161848239	369,5	siedlicko 7140, siedlicko 7210
Obszar mający znaczenie dla Wspólnoty Natura 2000	PLH100030	Torfowiska Żytno - Ewina	RW60001718149	45,3	siedlicko 7120, siedlicko 7140, siedlicko 91D0
Obszar mający znaczenie dla Wspólnoty Natura 2000	PLH100036	Święte Ługi	RW600016182499	151,2	siedlicko 7110, siedlicko 7120, siedlicko 91D0, Bombina bombina, Triturus cristatus, Leucorrhinia pectoralis
Obszar mający znaczenie dla Wspólnoty Natura 2000	PLH100037	Torfowiska nad Prosną	RW600019184359	95,6	siedlicko 7140, siedlicko 91E0, Liparis loeselii
Obszar mający znaczenie dla Wspólnoty Natura 2000	PLH220064	Sporysz	RW6000181886249 RW6000181886269	481,1	siedlicko 7120, siedlicko 7140, siedlicko 91D0
Obszar mający znaczenie dla Wspólnoty Natura 2000	PLH220066	Dolina Szczyry	RW600018188649 RW60002018865511	347,0	siedlicko 7230, siedlicko 91E0, Castor fiber, Lycaena dispar, Lycaena helle, Vertigo angustior
Obszar mający znaczenie dla Wspólnoty Natura 2000	PLH240015	Ostoja Olsztyńsko-Mirowska	RW600017181369 RW60001918133 RW600061811949 RW6000618132	2210,9	Maculinea teleius
Obszar mający znaczenie dla Wspólnoty Natura 2000	PLH240020	Ostoja Złotopotocka	RW600017181369 RW600061811549	2748,1	siedlicko 7230, Bombina bombina, Cottus gobio, Lampetra planeri
Obszar mający znaczenie dla Wspólnoty Natura 2000	PLH240025	Torfowisko przy Dolinie Kocinki	RW6000161816899	5,6	siedlicko 7110, siedlicko 7140, siedlicko 91D0
Obszar mający znaczenie dla Wspólnoty Natura 2000	PLH240026	Przełom Warty koło Mstowa	RW60001918133	100,6	siedlicko 3150, siedlicko 6410
Obszar mający	PLH240027	Łęgi w lasach nad	RW6000171816192	234,7	siedlicko 91E0

typ obszaru chronionego	kod obszaru chronionego	nazwa obszaru chronionego	kod JCWP	powierzchnia obszaru chronionego [ha]	przedmioty ochrony obszaru chronionego zależne od wód
znaczenie dla Wspólnoty Natura 2000		Liswartą	RW6000171816299		
Obszar mający znaczenie dla Wspólnoty Natura 2000	PLH240028	Walaszczyki w Częstochowie	RW60001618129	23,5	siedlicko 6410
Obszar mający znaczenie dla Wspólnoty Natura 2000	PLH240029	Bagno w Korzonku	RW600016181289 RW6000171816192	12,2	siedlicko 7110, siedlicko 7120, siedlicko 7140, siedlicko 91D0
Obszar mający znaczenie dla Wspólnoty Natura 2000	PLH240030	Poczesna koło Częstochowy	RW60001918133	39,2	siedlicko 6410
Obszar mający znaczenie dla Wspólnoty Natura 2000	PLH300001	Biedrusko	RW60001618598 RW60001718578 RW60001718594 RW600017185956 RW600021185991 RW600021185999 RW6000231871299	9938,1	siedlicko 3150, siedlicko 6410, siedlicko 6430, siedlicko 7140, siedlicko 91E0, siedlicko 91F0, Bombina bombina, Lycaena dispar, Ophiogomphus cecilia
Obszar mający znaczenie dla Wspólnoty Natura 2000	PLH300002	Uroczyska Płyty Krotoszyńskiej	RW600016184929 RW6000161849329 RW60001618524 RW600017184429 RW600017184949 RW60001714119 RW60001714149 RW60001714189 RW60001714639	34225,2	siedlicko 6410, siedlicko 6430, siedlicko 7230, siedlicko 91D0, siedlicko 91E0, siedlicko 91F0, Bombina bombina
Obszar mający znaczenie dla Wspólnoty Natura 2000	PLH300003	Dąbrowy Obrzyckie	RW60002018729 RW60002118719	885,2	siedlicko 6430, siedlicko 91E0, siedlicko 91F0
Obszar mający znaczenie dla Wspólnoty Natura 2000	PLH300004	Dolina Noteci	RW600001883829 RW60000188389 RW6000018874 RW600017188529 RW600017188769 RW6000181883949 RW600018188546 RW600018188549 RW600018188729 RW600018188732 RW600018188734 RW6000181887369 RW6000181887389	50532,0	siedlicko 3150, siedlicko 3270, siedlicko 6410, siedlicko 6430, siedlicko 91E0, siedlicko 91F0, Angelica palustris, Lutra lutra, Bombina bombina, Misgurnus fossilis, Lycaena helle

typ obszaru chronionego	kod obszaru chronionego	nazwa obszaru chronionego	kod JCWP	powierzchnia obszaru chronionego [ha]	przedmioty ochrony obszaru chronionego zależne od wód
			RW6000201886999 RW600021188739 RW60002118877 RW600023188392 RW600023188512 RW600023188532 RW600023188569 RW600023188589 RW600024188379 RW60002418849 RW600024188519 RW60002418859		
Obszar mający znaczenie dla Wspólnoty Natura 2000	PLH300006	Jezioro Kubek	PLLW10286 RW600017187532 RW600017188924 RW60002118759	1048,8	siedlicko 3150, siedlicko 3260, siedlicko 91E0
Obszar mający znaczenie dla Wspólnoty Natura 2000	PLH300007	Ostoja Zgierzyniecka	RW6000161856869	574,9	siedlicko 3150, siedlicko 7210, siedlicko 91E0, siedlicko 91F0, Castor fiber, Lutra lutra, Bombina bombina, Triturus cristatus
Obszar mający znaczenie dla Wspólnoty Natura 2000	PLH300009	Ostoja Nadwarciańska	RW6000161835689 RW60001618512 RW600017183549 RW600017183572 RW600017183574 RW60001718358 RW60001718389 RW600019184999 RW600021183519 RW60002118399 RW60002118519 RW600023183529 RW6000231835329 RW60002318392 RW600023184996 RW600024183569 RW60002418369	26653,1	siedlicko 1340, siedlicko 3150, siedlicko 3270, siedlicko 6410, siedlicko 6430, siedlicko 6440, siedlicko 7210, siedlicko 7230, siedlicko 91E0, siedlicko 91F0, Angelica palustris, Castor fiber, Lutra lutra, Bombina bombina, Triturus cristatus, Cobitis taenia, Misgurnus fossilis, Rhodeus sericeus amarus, Ophiogomphus cecilia
Obszar mający znaczenie dla Wspólnoty Natura 2000	PLH300010	Ostoja Wielkopolska	PLLW10137 PLLW10138 PLLW10141 RW60000185699 RW60001618568812 RW6000161856969 RW600017185729 RW60002118573 RW60002118579	8427,1	siedlicko 3150, siedlicko 3160, siedlicko 3270, siedlicko 6410, siedlicko 6430, siedlicko 6440, siedlicko 7120, siedlicko 7150, siedlicko 7230, siedlicko 91E0, siedlicko 91F0, Angelica palustris, Lutra lutra, Bombina bombina, Triturus cristatus, Dytiscus latissimus, Leucorrhinia pectoralis, Lycaena dispar, Ophiogomphus cecilia, Unio crassus, Vertigo angustior
Obszar mający znaczenie dla	PLH300011	Puszcza Bieniszewska	PLLW10097 RW600017183549	954,0	siedlicko 3150, siedlicko 6410, siedlicko 91E0, Liparis loeselii, Bombina bombina

typ obszaru chronionego	kod obszaru chronionego	nazwa obszaru chronionego	kod JCWP	powierzchnia obszaru chronionego [ha]	przedmioty ochrony obszaru chronionego zależne od wód
Wspólnoty Natura 2000			RW60002318345299 RW600025183459		
Obszar mający znaczenie dla Wspólnoty Natura 2000	PLH300012	Rogalińska Dolina Warty	RW60000185699 RW60001718536 RW600017185529 RW600017185532 RW600017185552 RW60001718556 RW600017185572 RW600017185589 RW600017185694 RW600020185499 RW60002118539 RW600021185539 RW60002118573	14753,6	siedlicko 3150, siedlicko 3270, siedlicko 6430, siedlicko 6440, siedlicko 91E0, siedlicko 91F0, Angelica palustris, Castor fiber, Lutra lutra, Aspius aspius, Cobitis taenia, Misgurnus fossilis, Ophiogomphus cecilia
Obszar mający znaczenie dla Wspólnoty Natura 2000	PLH300014	Zachodnie Pojezierze Krzywińskie	PLLW10112 PLLW10113 PLLW10117 RW60000185656 RW600017185654 RW600025185669	5494,8	siedlicko 1340, siedlicko 3150, siedlicko 3160, siedlicko 3260, siedlicko 6410, siedlicko 6430, siedlicko 7210, siedlicko 7230, siedlicko 91E0, Emys orbicularis
Obszar mający znaczenie dla Wspólnoty Natura 2000	PLH300016	Bagno Chlebowo	RW600017187149	465,3	siedlicko 6410, siedlicko 7110, siedlicko 7120, siedlicko 7140, siedlicko 7150, siedlicko 91D0, Leucorrhinia pectoralis
Obszar mający znaczenie dla Wspólnoty Natura 2000	PLH300017	Dolina Rurzycy	PLLW10574 PLLW10576 PLLW10577 RW600020188669 RW6000251886592	1766,0	siedlicko 3140, siedlicko 3150, siedlicko 3160, siedlicko 3260, siedlicko 7140, siedlicko 7220, siedlicko 7230, siedlicko 91E0, Liparis loeselii, Vertigo angustior, Vertigo moulinsiana
Obszar mający znaczenie dla Wspólnoty Natura 2000	PLH300019	Torfowisko Rzecińskie	RW60001718734	236,4	siedlicko 3140, siedlicko 6410, siedlicko 7140, siedlicko 7150, siedlicko 7210, siedlicko 7230
Obszar mający znaczenie dla Wspólnoty Natura 2000	PLH300021	Poligon w Okonku	RW6000181886549	2180,2	siedlicko 3160, siedlicko 3260, siedlicko 7140, siedlicko 7230, siedlicko 91E0, Dytiscus latissimus, Leucorrhinia pectoralis
Obszar mający znaczenie dla Wspólnoty Natura 2000	PLH300026	Pojezierze Gnieźnieńskie	PLLW10099 PLLW10101 PLLW10102 PLLW10175 PLLW10398 PLLW10400 PLLW10401 PLLW10402 PLLW10404 PLLW10409 PLLW10425 RW600001881796 RW600016183649 RW6000171836839 RW60001718817472 RW60001718817474 RW600023183679	15922,1	siedlicko 3140, siedlicko 3150, siedlicko 6410, siedlicko 6440, siedlicko 7140, siedlicko 7150, siedlicko 7210, siedlicko 91E0, siedlicko 91F0, Aldrovanda vesiculosa, Apium repens, Drepanocladus vernicosus, Liparis loeselii, Lutra lutra, Bombina bombina, Triturus cristatus, Misgurnus fossilis, Anisus vorticulus

typ obszaru chronionego	kod obszaru chronionego	nazwa obszaru chronionego	kod JCWP	powierzchnia obszaru chronionego [ha]	przedmioty ochrony obszaru chronionego zależne od wód
			RW600025183616 RW600025186339 RW6000251881745 RW600025188299		
Obszar mający znaczenie dla Wspólnoty Natura 2000	PLH300028	Barłożnia Wolsztyńska	RW600017187829	22,0	siedlicko 3160, Triturus cristatus, Phoxinus percnurus
Obszar mający znaczenie dla Wspólnoty Natura 2000	PLH300029	Jezioro Mnich	RW60002118759	46,0	siedlicko 3140, siedlicko 3150, siedlicko 7140, siedlicko 7210, siedlicko 7230, Drepanocladus vernicosus, Liparis loeselii
Obszar mający znaczenie dla Wspólnoty Natura 2000	PLH300030	Ostoja koło Promna	RW600001859299 RW600017185899 RW600025185925	1399,0	siedlicko 3150, siedlicko 7140, siedlicko 7210, siedlicko 91E0, siedlicko 91F0, Liparis loeselii, Castor fiber, Bombina bombina, Triturus cristatus, Anisus vorticulus
Obszar mający znaczenie dla Wspólnoty Natura 2000	PLH300031	Dolina Kamionki	RW60002318769	847,7	siedlicko 3150, siedlicko 7220, siedlicko 91E0, Bombina bombina, Anisus vorticulus
Obszar mający znaczenie dla Wspólnoty Natura 2000	PLH300032	Ostoja Międzychodzko-Sierakowska	PLLW10274 PLLW10285 PLLW10287 PLLW10292 PLLW10298 PLLW10301 RW60001618752 RW600016187549 RW60002118759 RW60002118779 RW60002318769 RW600025187499	7591,1	siedlicko 3150, siedlicko 91F0, Castor fiber, Bombina bombina, Triturus cristatus
Obszar mający znaczenie dla Wspólnoty Natura 2000	PLH300033	Dolina Mogielnicy	RW6000161856849 RW6000161856869 RW600019185687	1161,3	siedlicko 3260, siedlicko 6430, siedlicko 91E0, siedlicko 91F0, Castor fiber, Bombina bombina, Triturus cristatus
Obszar mający znaczenie dla Wspólnoty Natura 2000	PLH300034	Dolina Swędrni	RW6000161848239 RW600017184829	1290,7	siedlicko 6430, siedlicko 7140, siedlicko 91E0, siedlicko 91F0, Eudontomyzon mariae, Misgurnus fossilis, Sabanejewia aurata
Obszar mający znaczenie dla Wspólnoty Natura 2000	PLH300035	Baranów	RW60001718429	12,3	siedlicko 6430, Lycaena helle
Obszar mający znaczenie dla Wspólnoty Natura 2000	PLH300036	Zamorze Pniewskie	PLLW10131 RW6000161856849	305,3	siedlicko 3140, siedlicko 3150, siedlicko 7140, siedlicko 91E0, siedlicko 91F0, Drepanocladus vernicosus, Liparis loeselii, Bombina bombina
Obszar mający znaczenie dla	PLH300038	Dolina Cybiny	PLLW10156 RW600017185899	2424,7	siedlicko 3150, siedlicko 3260, siedlicko 3270, siedlicko 7140, siedlicko 91E0, siedlicko 91F0, Castor fiber, Lutra lutra,

typ obszaru chronionego	kod obszaru chronionego	nazwa obszaru chronionego	kod JCWP	powierzchnia obszaru chronionego [ha]	przedmioty ochrony obszaru chronionego zależne od wód
Wspólnoty Natura 2000					Bombina bombina, Triturus cristatus, Rhodeus sericeus amarus
Obszar mający znaczenie dla Wspólnoty Natura 2000	PLH300039	Będlewo-Bieczyny	RW60000185691 RW60000185699 RW600016185692 RW600017185694	752,0	siedlicko 6430, siedlicko 91E0, siedlicko 91F0, Castor fiber
Obszar mający znaczenie dla Wspólnoty Natura 2000	PLH300040	Dolina Łobżonki	PLLW10480 RW6000181884329 RW600018188436 RW600018188438 RW600018188449 RW60001818846 RW600018188472 RW600020188479 RW6000201884899 RW60002418849	5894,5	siedlicko 3140, siedlicko 3150, siedlicko 3160, siedlicko 3260, siedlicko 6430, siedlicko 7110, siedlicko 7120, siedlicko 7140, siedlicko 7210, siedlicko 7230, siedlicko 91D0, siedlicko 91E0, Drepanocladus vernicosus, Liparis loeselii, Castor fiber, Lutra lutra, Bombina bombina, Triturus cristatus, Lampetra planeri, Lycaena dispar, Ophiogomphus cecilia, Unio crassus
Obszar mający znaczenie dla Wspólnoty Natura 2000	PLH300042	Dolina Miały	RW600017188922	514,6	siedlicko 3140, siedlicko 3150, siedlicko 3260, siedlicko 7140, siedlicko 7210, siedlicko 91E0, Castor fiber, Lutra lutra, Bombina bombina, Leucorrhinia pectoralis, Lycaena dispar
Obszar mający znaczenie dla Wspólnoty Natura 2000	PLH300043	Dolina Wełny	RW60001618672 RW60001618692 RW600016186949 RW60001718689 RW60002418699	1447,0	siedlicko 3150, siedlicko 3260, siedlicko 91E0, siedlicko 91F0, Castor fiber, Lutra lutra, Bombina bombina, Cobitis taenia, Cottus gobio, Lampetra planeri, Misgurnus fossilis, Ophiogomphus cecilia, Unio crassus
Obszar mający znaczenie dla Wspólnoty Natura 2000	PLH300044	Jezioro Kaliszańskie	PLLW10227 RW6000171865849 RW600023186589	719,1	siedlicko 3140, siedlicko 3150, siedlicko 7210, Castor fiber
Obszar mający znaczenie dla Wspólnoty Natura 2000	PLH300045	Ostoja Pilska	PLLW10662 RW6000181886889 RW600018188692 RW600018188694 RW600018188729 RW6000201886990 RW6000201886999 RW600021188739	3068,6	siedlicko 3140, siedlicko 3150, siedlicko 3160, siedlicko 3270, siedlicko 6430, siedlicko 7110, siedlicko 7120, siedlicko 7140, siedlicko 7150, siedlicko 7210, siedlicko 7230, siedlicko 91D0, siedlicko 91E0, siedlicko 91F0, Drepanocladus vernicosus, Liparis loeselii, Castor fiber, Lutra lutra, Bombina bombina, Bombina bombina, Leucorrhinia pectoralis, Lycaena dispar, Ophiogomphus cecilia
Obszar mający znaczenie dla Wspólnoty Natura 2000	PLH300046	Dolina Bukówki	RW60002118877 RW600024188789	776,1	siedlicko 3150, siedlicko 91D0, siedlicko 91E0, Castor fiber, Lutra lutra, Cottus gobio, Lampetra planeri, Leucorrhinia pectoralis, Lycaena dispar, Ophiogomphus cecilia, Vertigo angustior
Obszar mający znaczenie dla Wspólnoty Natura 2000	PLH300047	Dolina Debrzynki	RW6000181886529 RW600018188655132	920,9	siedlicko 3150, siedlicko 6430, siedlicko 7220, siedlicko 7230, siedlicko 91E0, Saxifraga hirculus, Castor fiber, Lutra lutra, Leucorrhinia pectoralis, Lycaena dispar, Vertigo angustior, Vertigo moulinsiana
Obszar mający znaczenie dla	PLH300048	Glinianki w Lenartowicach	RW60001618496	7,5	Bombina bombina

typ obszaru chronionego	kod obszaru chronionego	nazwa obszaru chronionego	kod JCWP	powierzchnia obszaru chronionego [ha]	przedmioty ochrony obszaru chronionego zależne od wód
Wspólnoty Natura 2000					
Obszar mający znaczenie dla Wspólnoty Natura 2000	PLH300049	Grądy w Czerniejewie	RW60001718389	1212,9	siedlicko 91E0, siedlicko 91F0, Castor fiber, Bombina bombina
Obszar mający znaczenie dla Wspólnoty Natura 2000	PLH300050	Stawy Kiszkowskie	RW6000161866554 RW600016186672 RW600023186656 RW600024186675	477,5	Castor fiber, Lutra lutra, Bombina bombina
Obszar mający znaczenie dla Wspólnoty Natura 2000	PLH300051	Grądy Bytyńskie	RW6000161856849 RW600025187249	1300,7	siedlicko 91E0, siedlicko 91F0, Triturus cristatus, Leucorrhinia pectoralis
Obszar mający znaczenie dla Wspólnoty Natura 2000	PLH300052	Uroczyska Kujańskie	PLLW10653 RW6000181884329 RW600018188682 RW600020188479 RW60002518868679	1018,2	siedlicko 3140, siedlicko 3150, siedlicko 3160, siedlicko 7140, siedlicko 7220, siedlicko 91D0, siedlicko 91E0, Drepanocladus vernicosus, Castor fiber, Lutra lutra, Bombina bombina, Leucorrhinia pectoralis
Obszar mający znaczenie dla Wspólnoty Natura 2000	PLH300053	Lasy Żerkowsko-Czeszewskie	RW60001618512 RW60001718532 RW600017185489 RW60001918529 RW600020185499 RW60002118519 RW60002118539	7158,2	siedlicko 3150, siedlicko 6410, siedlicko 6440, siedlicko 91E0, siedlicko 91F0, Castor fiber, Lutra lutra, Bombina bombina, Triturus cristatus, Aspius aspius, Cobitis taenia, Misgurnus fossilis, Ophiogomphus cecilia, Vertigo angustior
Obszar mający znaczenie dla Wspólnoty Natura 2000	PLH300054	Struga Białośliwka	RW600018188546 RW600018188549 RW60002418859	251,7	siedlicko 7230, siedlicko 91E0, siedlicko 91F0
Obszar mający znaczenie dla Wspólnoty Natura 2000	PLH300055	Dębowa Góra	RW600018188472 RW600020188479 RW60002418849 RW60002418859	586,8	siedlicko 3140, siedlicko 7140, Triturus cristatus, Leucorrhinia pectoralis
Obszar mający znaczenie dla Wspólnoty Natura 2000	PLH300056	Buczyna w Długiej Goślinie	RW60001618692 RW600016186949 RW600017185969	703,5	siedlicko 91E0, siedlicko 91F0, Castor fiber, Bombina bombina
Obszar mający znaczenie dla Wspólnoty Natura 2000	PLH300057	Dolina Średzkiej Strugi	RW600016185469 RW600016185747	557,0	Bombina bombina
Obszar mający znaczenie dla Wspólnoty Natura 2000	PLH300058	Uroczyska Puszczy Zielonki	RW600017185969 RW600021185991 RW600025185925	1238,4	siedlicko 3140, siedlicko 3150, siedlicko 6410, siedlicko 7140, siedlicko 7210, siedlicko 7230, siedlicko 91E0, siedlicko 91F0, Castor fiber, Lutra lutra, Bombina bombina, Leucorrhinia pectoralis
Obszar mający	PLH300059	Jodły Ostrzeszowskie	RW6000171843529	8,6	siedlicko 6410, siedlicko 91E0

typ obszaru chronionego	kod obszaru chronionego	nazwa obszaru chronionego	kod JCWP	powierzchnia obszaru chronionego [ha]	przedmioty ochrony obszaru chronionego zależne od wód
znaczenie dla Wspólnoty Natura 2000					
Obszar mający znaczenie dla Wspólnoty Natura 2000	PLH320001	Bobolickie Jeziora Lobeliowe	RW6000251886139 RW6000251886245 PLLW20899 RW60001844829	4759,3	siedlicko 3110, siedlicko 3150, siedlicko 3160, siedlicko 7110, siedlicko 7120, siedlicko 7140, siedlicko 7150, siedlicko 7230, siedlicko 91D0, Luronium natans, Bombina bombina, Leucorrhinia pectoralis
Obszar mający znaczenie dla Wspólnoty Natura 2000	PLH320006	Dolina Płoni i Jezioro Miedwie	RW6000181889849 PLLW11028 PLLW11034 PLLW11041 PLLW11045 RW600001976544 RW60000197669 RW600016197652 RW6000161976549 RW6000161976569 RW600016197665 RW6000201976919 RW600023197651 RW60002319766729 RW6000231976674 RW60002319769132 RW600025197659 RW600025197672 RW600025197679 RW6000251976911	20755,9	siedlicko 3140, siedlicko 3150, siedlicko 6410, siedlicko 6430, siedlicko 7210, siedlicko 7220, siedlicko 7230, siedlicko 91E0, siedlicko 91F0, Apium repens, Liparis loeselii, Bombina bombina, Aspius aspius, Cobitis taenia
Obszar mający znaczenie dla Wspólnoty Natura 2000	PLH320007	Dorzecze Parsęty	RW60002518861729 RW6000174417 RW60001744189 RW6000174424 RW6000174426 RW60001744289 RW6000174432 RW6000174436 RW6000174444 RW60001744469 RW60001744489 RW6000174452 RW6000174454 RW60001744569 RW6000174472 RW60001744749 RW600017447649 RW600017447669 RW600017447689 RW60001744929 RW6000174494 RW60001744952 RW60001744969	27710,4	siedlicko 1310, siedlicko 3150, siedlicko 3160, siedlicko 3260, siedlicko 3270, siedlicko 4010, siedlicko 6410, siedlicko 6430, siedlicko 7110, siedlicko 7120, siedlicko 7140, siedlicko 7150, siedlicko 7230, siedlicko 91D0, siedlicko 91E0, siedlicko 91F0, Lutra lutra, Bombina bombina, Cobitis taenia, Cottus gobio, Lampetra fluviatilis, Lampetra planeri, Salmo salar

typ obszaru chronionego	kod obszaru chronionego	nazwa obszaru chronionego	kod JCWP	powierzchnia obszaru chronionego [ha]	przedmioty ochrony obszaru chronionego zależne od wód
			RW60001744972 RW6000184434 RW6000184438 RW60001844432 RW60001844829 RW6000194429 RW60001944769 RW6000194479 RW60001944899 RW60001944979 RW6000204449 RW6000204459 RW60002244999 RW6000234498		
Obszar mający znaczenie dla Wspólnoty Natura 2000	PLH320009	Jeziora Szczecineckie	PLLW10518 PLLW10520 RW6000251886139 PLLW20870 PLLW20871 RW6000174417 RW6000174424	6479,2	siedlicko 3110, siedlicko 3130, siedlicko 3140, siedlicko 3150, siedlicko 3160, siedlicko 7110, siedlicko 7120, siedlicko 7140, siedlicko 7150, siedlicko 7230, siedlicko 91D0, siedlicko 91E0, Lutra lutra, Bombina bombina, Triturus cristatus, Leucorrhinia pectoralis, Lycaena dispar, Ophiogomphus cecilia
Obszar mający znaczenie dla Wspólnoty Natura 2000	PLH320011	Jezioro Wielki Bytyń	PLLW10621 RW60001818866889 RW60001818887829	2011,2	siedlicko 3140, siedlicko 3150, siedlicko 7110, siedlicko 7140, siedlicko 7150, siedlicko 91D0, siedlicko 91E0, Castor fiber, Lutra lutra, Bombina bombina, Triturus cristatus, Cobitis taenia, Rhodeus sericeus amarus
Obszar mający znaczenie dla Wspólnoty Natura 2000	PLH320023	Jezioro Lubie i Dolina Drawy	PLLW10717 PLLW10726 PLLW10736 PLLW10744 RW60001818885352 RW6000181888538 RW600018188854 RW60001818885552 RW6000181888562 RW6000181888564 RW60001818885669 RW6000181888589 RW6000181888729 RW6000201888533 RW6000201888569 RW600020188857 RW600020188879 RW6000251888537 PLLW20843 RW600025424699	15046,7	siedlicko 3140, siedlicko 3150, siedlicko 3160, siedlicko 3260, siedlicko 3270, siedlicko 6410, siedlicko 7140, siedlicko 7150, siedlicko 7210, siedlicko 7230, siedlicko 91D0, siedlicko 91E0, siedlicko 91F0, Drepanocladus vernicosus, Liparis loeselii, Castor fiber, Lutra lutra, Bombina bombina, Triturus cristatus, Cottus gobio, Lampetra fluviatilis, Rhodeus sericeus amarus, Lycaena dispar
Obszar mający znaczenie dla Wspólnoty Natura 2000	PLH320025	Dolina Piławy	PLLW10595 RW6000018866719 RW600020188669 RW6000251886669 RW60002518866869	2204,3	siedlicko 3140, siedlicko 3150, siedlicko 3160, siedlicko 3260, siedlicko 3270, siedlicko 7110, siedlicko 7140, siedlicko 91E0, Castor fiber, Lutra lutra, Triturus cristatus, Cobitis taenia, Lampetra planeri, Dytiscus latissimus, Graphoderus bilineatus, Ophiogomphus cecilia, Unio crassus
Obszar mający	PLH320036	Bagno i Jezioro	PLLW10529	787,4	siedlicko 3150, siedlicko 6410, siedlicko 7120, siedlicko 7140,

typ obszaru chronionego	kod obszaru chronionego	nazwa obszaru chronionego	kod JCWP	powierzchnia obszaru chronionego [ha]	przedmioty ochrony obszaru chronionego zależne od wód
znaczenie dla Wspólnoty Natura 2000		Ciemino	RW60002518861729		siedlicko 91D0, siedlicko 91E0, Triturus cristatus
Obszar mający znaczenie dla Wspólnoty Natura 2000	PLH320039	Jeziora Czaplineckie	PLLW10579 PLLW10582 PLLW10583 PLLW10605 PLLW10606 PLLW10681 PLLW10682 PLLW10684 PLLW10685 PLLW10694 PLLW10695 PLLW10708 RW60001818866871 RW60001818885112 RW60001818885169 RW6000181888529 RW6000201888533 RW6000251886669 RW6000251888513 PLLW20879 RW60001744189 RW6000174444 RW60001744489 RW60001844432	31949,3	siedlicko 3110, siedlicko 3140, siedlicko 3150, siedlicko 3160, siedlicko 3260, siedlicko 6410, siedlicko 6430, siedlicko 7110, siedlicko 7140, siedlicko 7150, siedlicko 7210, siedlicko 7220, siedlicko 91D0, siedlicko 91E0, Castor fiber, Lutra lutra, Bombina bombina, Triturus cristatus, Cobitis taenia, Misgurnus fossilis
Obszar mający znaczenie dla Wspólnoty Natura 2000	PLH320040	Jezioro Bobięcińskie	RW6000251886245 PLLW20887 RW60001746449 RW60001844829	3383,3	siedlicko 3110, siedlicko 3150, siedlicko 3160, siedlicko 7110, siedlicko 7120, siedlicko 7140, siedlicko 7150, siedlicko 7230, siedlicko 91D0, Luronium natans, Lutra lutra, Bombina bombina, Triturus cristatus
Obszar mający znaczenie dla Wspólnoty Natura 2000	PLH320042	Jezioro Śmiadowo	PLLW10594 RW60002518861729	213,4	siedlicko 3110, siedlicko 91D0, siedlicko 91E0
Obszar mający znaczenie dla Wspólnoty Natura 2000	PLH320044	Lasy Bierzwnickie	PLLW10809 PLLW10817 PLLW10818 PLLW11081 RW6000251888893	8792,3	siedlicko 3140, siedlicko 3150, siedlicko 3160, siedlicko 6410, siedlicko 6430, siedlicko 7120, siedlicko 7140, siedlicko 7210, siedlicko 7230, siedlicko 91D0, siedlicko 91E0, Lutra lutra, Emys orbicularis, Bombina bombina, Triturus cristatus, Misgurnus fossilis, Lycaena dispar
Obszar mający znaczenie dla Wspólnoty Natura 2000	PLH320045	Mirosławiec	RW60001818866889 RW6000181888729 RW60001818887829	6566,6	siedlicko 3150, siedlicko 6410
Obszar mający znaczenie dla Wspólnoty Natura 2000	PLH320046	Uroczyska Puszczy Drawskiej	PLLW10792 PLLW10804 PLLW10805 PLLW10808 PLLW10821 PLLW10827 PLLW10828 PLLW10846 PLLW10851 PLLW10745 PLLW10750 PLLW10751 PLLW10760 PLLW10769 PLLW10774 PLLW10781 PLLW10782 PLLW10785 PLLW10786 PLLW10787	74416,3	siedlicko 3140, siedlicko 3150, siedlicko 3160, siedlicko 3260, siedlicko 6410, siedlicko 7110, siedlicko 7140, siedlicko 7210, siedlicko 7230, siedlicko 91D0, siedlicko 91E0, Drepanocladus vernicosus, Liparis loeselii, Luronium natans, Castor fiber, Lutra lutra, Emys orbicularis, Bombina bombina, Triturus cristatus, Cobitis taenia, Cottus gobio, Lampetra planeri, Rhodeus sericeus amarus, Salmo salar, Leucorrhinia pectoralis, Lycaena dispar, Ophiogomphus cecilia, Unio crassus, Vertigo angustior, Vertigo moulinsiana

typ obszaru chronionego	kod obszaru chronionego	nazwa obszaru chronionego	kod JCWP	powierzchnia obszaru chronionego [ha]	przedmioty ochrony obszaru chronionego zależne od wód
			RW600001888924 RW60000188989 RW6000181887369 RW600018188788 RW60001818885932 RW60001818885934 RW60001818885936 RW600018188869 RW6000181888729 RW6000181888749 RW6000181888769 RW60001818887829 RW60001818887889 RW6000181888896 RW6000181888929 RW6000181888949 RW600020188879 RW6000201888899 RW60002118879 RW600021188931 RW6000231888969 RW600024188899 RW6000251888629 RW6000251888789 RW6000251888893		
Obszar mający znaczenie dla Wspólnoty Natura 2000	PLH320048	Diabelskie Pustacie	PLLW10570 PLLW10571 RW6000018866719 RW6000181886549 RW6000251886583 RW6000251886669	3232,1	siedlicko 3140, siedlicko 3150, siedlicko 3160, siedlicko 7140, siedlicko 7230, siedlicko 91D0, siedlicko 91E0, Bombina bombina, Triturus cristatus, Dytiscus latissimus
Obszar mający znaczenie dla Wspólnoty Natura 2000	PLH320067	Pojezierze Ińskie	RW60001818885669 PLLW11051 PLLW11052 PLLW11053 RW60001619849 RW600016198549 RW600016198834 RW600016198869 RW600016198889 RW60002519829 RW600025424699 RW60002542655	10229,9	siedlicko 3130, siedlicko 3140, siedlicko 3150, siedlicko 3160, siedlicko 7110, siedlicko 7140, siedlicko 7230, siedlicko 91D0, siedlicko 91E0, Castor fiber, Lutra lutra, Bombina bombina, Triturus cristatus, Cobitis taenia, Cottus gobio, Lampetra planeri, Leucorrhinia pectoralis, Lycaena dispar, Lycaena helle
Obszar Chronionego Krajobrazu	OCHK109	Gorzowsko-Krzeszycka Dolina Warty	RW6000018949 RW600017189619 RW600017189632 RW600017189634 RW6000211899 RW60002318942 RW600023189652	15088,6	Kompleks ekosystemów w tym: małe zbiorniki wodne, cieki, siedliska przyrodnicze 91E0 i inne

typ obszaru chronionego	kod obszaru chronionego	nazwa obszaru chronionego	kod JCWP	powierzchnia obszaru chronionego [ha]	przedmioty ochrony obszaru chronionego zależne od wód
			RW600024189633 RW60002418969 RW600025189629		
Obszar Chronionego Krajobrazu	OCHK110	Gorzycko	PLLW10320 RW600001877729 RW60001718776 RW600025187789 RW6000251878759	9873,2	Kompleks ekosystemów w tym: jeziora, małe zbiorniki wodne, cieki, siedliska przyrodnicze 3150, 7120, 7210, 91D0, 91E0 i inne
Obszar Chronionego Krajobrazu	OCHK128	Jezior Rogowskich	RW600025186339	2365,9	Kompleks ekosystemów w tym: jeziora, małe zbiorniki wodne, cieki, siedliska przyrodnicze 3150, 91E0 i inne
Obszar Chronionego Krajobrazu	OCHK129	Jezior Żędowskich	RW6000171883669 RW6000241883699 RW60002518836779	1154,5	Kompleks ekosystemów w tym: jeziora, małe zbiorniki wodne, cieki, siedliska przyrodnicze 6430, 91E0 i inne
Obszar Chronionego Krajobrazu	OCHK130	Jezior Żnińskich	RW6000171883669 RW600025188299 RW600025188339 RW60002518836779	9943,3	Kompleks ekosystemów w tym: jeziora, małe zbiorniki wodne, cieki, siedliska przyrodnicze 3150, 7110, 7140, 91E0 i inne
Obszar Chronionego Krajobrazu	OCHK137	Jezioro Głuszyńskie	RW6000171881189	6422,2	Kompleks ekosystemów w tym: jeziora, małe zbiorniki wodne, cieki, siedliska przyrodnicze 91E0 i inne
Obszar Chronionego Krajobrazu	OCHK138	Jezioro Modzerowskie	RW60000188116 RW6000171881189	3151,9	Kompleks ekosystemów w tym: jeziora, małe zbiorniki wodne, cieki, siedliska przyrodnicze 91E0 i inne
Obszar Chronionego Krajobrazu	OCHK142	Kompleks leśny Śmigiel-Święciechowa	RW600025185669 RW600017148849 RW60001714886 RW600017154332 RW600017156429 RW60001715644532 RW6000171564499	9557,2	Kompleks ekosystemów w tym: jeziora, małe zbiorniki wodne, cieki, siedliska przyrodnicze 91E0 i inne
Obszar Chronionego Krajobrazu	OCHK145	E Korytnica Rzeka	RW600018188869 RW6000181888729 RW600020188879 RW6000251888629 RW6000251888789	3553,3	Kompleks ekosystemów w tym: jeziora, małe zbiorniki wodne, cieki, siedliska przyrodnicze 3160, 3260, 6410, 7140, 7230, 91E0, 91F0 i inne
Obszar Chronionego Krajobrazu	OCHK159	Łąki Annowskie	RW600017185952 RW600021185991	315,5	Kompleks ekosystemów w tym: małe zbiorniki wodne, siedliska przyrodnicze 6410, 91E0, 91F0 i inne
Obszar Chronionego Krajobrazu	OCHK16	Braszewicki	RW60001618467 RW6000161848239 RW600017183149 RW600017184389 RW600017184392 RW600023184369 RW600023184689	14136,6	Kompleks ekosystemów w tym: małe zbiorniki wodne, cieki, siedliska przyrodnicze 91D0, 91E0 i inne
Obszar	OCHK190	Nadwarciański	RW60001718331269	29596,8	Kompleks ekosystemów w tym: jeziora, małe zbiorniki wodne,

typ obszaru chronionego	kod obszaru chronionego	nazwa obszaru chronionego	kod JCWP	powierzchnia obszaru chronionego [ha]	przedmioty ochrony obszaru chronionego zależne od wód
Chronionego Krajobrazu			RW6000171833129 RW600019183119 RW600019183159 RW600019183197 RW600019183199 RW6000201831789		cieki, siedliska przyrodnicze 310, 91D0, 91E0 i inne
Obszar Chronionego Krajobrazu	OCHK202	Okolice Kalisza Pomorskiego	RW6000181888589 RW6000181888729	2253,8	Kompleks ekosystemów w tym: jeziora, małe zbiorniki wodne, cieki, siedliska przyrodnicze 3150, 7140, 7230, 91E0 i inne
Obszar Chronionego Krajobrazu	OCHK205	Ośniańska Rynna z Jeziorem Busko	RW600017189669 RW6000231786	1892,5	Kompleks ekosystemów w tym: jeziora, małe zbiorniki wodne, cieki, siedliska przyrodnicze 7140, 7230, 91E0, 91F0 i inne
Obszar Chronionego Krajobrazu	OCHK206	Ośniańska Rynna z Jeziorem Radachowskim	RW600017189669 RW60002418969	2242,3	Kompleks ekosystemów w tym: jeziora, małe zbiorniki wodne, cieki, siedliska przyrodnicze 3140, 7140, 7230, 91D0, 91E0 i inne
Obszar Chronionego Krajobrazu	OCHK219	Piliczański	RW60001718149 RW600017181529	43887,6	Kompleks ekosystemów w tym: jeziora, małe zbiorniki wodne, cieki, siedliska przyrodnicze 3150, 3160, 6410, 7110, 7120, 7140, 7150, 7210, 91D0, 91E0, 91F0 i inne
Obszar Chronionego Krajobrazu	OCHK229	Pojezierze Drawskie	PLLW10594 PLLW10605 PLLW10606 PLLW20827 RW60001818885112 RW60001818885169 RW60001818885189 RW6000181888529 RW6000181888532 RW60001818885352 RW6000181888538 RW6000181888729 RW6000201888533 RW60002518861729 RW6000251886669 RW6000251888513 RW6000251888537 RW60001742349 RW6000174417 RW6000174444 RW60001744489 RW60001844432 RW60001942299 RW600023421369 RW600025422919	92307,5	Kompleks ekosystemów w tym: jeziora, małe zbiorniki wodne, cieki, siedliska przyrodnicze 3140, 3150, 3160, 6410, 6430, 7110, 7120, 7140, 7150, 7220, 7230, 91D0, 91E0, 91F0 i inne
Obszar Chronionego Krajobrazu	OCHK230	Pojezierze Lubniewicko-Sulęcińskie	RW600017189632 RW600017189634 RW600017189649 RW600025189629 RW60002317649	13770,3	Kompleks ekosystemów w tym: jeziora, małe zbiorniki wodne, cieki, siedliska przyrodnicze 3150, 7120, 7140, 7210, 7230, 91D0, 91E0 i inne
Obszar Chronionego	OCHK232	Pojezierze Puszczy Noteckiej	RW600017188949 RW600017188969	10994,4	Kompleks ekosystemów w tym: jeziora, małe zbiorniki wodne, cieki, siedliska przyrodnicze 3150, 7140, 91D0, 91E0 i inne

typ obszaru chronionego	kod obszaru chronionego	nazwa obszaru chronionego	kod JCWP	powierzchnia obszaru chronionego [ha]	przedmioty ochrony obszaru chronionego zależne od wód
Krajobrazu			RW60002118779 RW600021188971 RW600023188972		
Obszar Chronionego Krajobrazu	OCHK237	Pojezierze Wałeckie i Dolina Gwdy (woj. zachodniopomorskie)	RW60001818866874 RW60001818866876 RW60001818866878 RW60001818866889 RW60001818866896 RW6000181888729 RW60001818887829 RW60002018866899 RW600020188669 RW6000251886592 RW600025188668849 RW600025188668929	37304,8	Kompleks ekosystemów w tym: jeziora, małe zbiorniki wodne, cieki, siedliska przyrodnicze 3150, 3160, 6410, 6430, 7110, 7120, 7140, 7150, 7230, 91D0, 91E0, 91F0 i inne
Obszar Chronionego Krajobrazu	OCHK238	Pola Trzaskowskie	RW600017185969 RW600021185991	451,1	Kompleks ekosystemów w tym: małe zbiorniki wodne, inne ekosystemy wodno-błotne
Obszar Chronionego Krajobrazu	OCHK246	Pradoliny Warszawsko-Berlińskiej	RW600001832789 RW60000183286 RW6000161832889 RW600017183285 RW6000171832929 RW600020183275 RW6000231832782 RW6000241832899 RW600024183299	36847,0	Kompleks ekosystemów w tym: jeziora, małe zbiorniki wodne, cieki, siedliska przyrodnicze 6410, 6430, 91D0, 91E0, 91F0 i inne
Obszar Chronionego Krajobrazu	OCHK254	Puszcza Barlinecka	RW60000188989 RW60001718929 RW6000181889849 RW6000181889869 RW600018188988 RW60000191272 RW600001912749 RW60000191289 RW600020191299	25891,7	Kompleks ekosystemów w tym: jeziora, małe zbiorniki wodne, cieki, siedliska przyrodnicze 3150, 3160, 7110, 7140, 7150, 7210, 7230, 91D0, 91E0 i inne
Obszar Chronionego Krajobrazu	OCHK256	Puszcza Drawska	PLLW10808 PLLW11081 RW60000188989 RW6000181888749 RW6000181888769 RW6000181888896 RW6000181888949 RW600018188982 RW6000181889849 RW600020188879 RW6000201888899 RW600021188931 RW600024188899	47901,0	Kompleks ekosystemów w tym: jeziora, małe zbiorniki wodne, cieki, siedliska przyrodnicze 3140, 3150, 3160, 6430, 7110, 7120, 7140, 7150, 7210, 7230, 91D0, 91E0 i inne

typ obszaru chronionego	kod obszaru chronionego	nazwa obszaru chronionego	kod JCWP	powierzchnia obszaru chronionego [ha]	przedmioty ochrony obszaru chronionego zależne od wód
			RW6000251888893		
Obszar Chronionego Krajobrazu	OCHK259	Puszcza nad Drawą (woj. zachodniopomorskie)	RW600001888924 RW600018188732 RW6000181887369 RW600018188788 RW6000181888729 RW60001818887829 RW60001818887889 RW6000181888929 RW600020188879 RW6000231888969 RW600025188668849 RW6000251888789	34508,0	Kompleks ekosystemów w tym: jeziora, małe zbiorniki wodne, cieki, siedliska przyrodnicze 3150, 3160, 6410, 7110, 7140, 7230, 91D0, 91E0, 91F0 i inne
Obszar Chronionego Krajobrazu	OCHK26	D Choszczno-Drawno	RW60001818885669 RW6000181888589 RW60001818885932 RW60001818885934 RW60001818885936 RW600018188869 RW6000201888569 RW600020188857 RW600020188879 RW6000251888629 RW60001619849 RW600016198549 RW60001619856 RW6000161985729 RW600016198574 RW600016198889 RW60002319868 RW60002419855 RW6000241987	24467,8	Kompleks ekosystemów w tym: jeziora, małe zbiorniki wodne, cieki, siedliska przyrodnicze 3140, 3150, 3160, 7140, 7220, 7230, 91D0, 91E0 i inne
Obszar Chronionego Krajobrazu	OCHK275	Rynna Paklicy i Ołoboku	RW6000171878792 RW6000171878796 RW600017187892 RW6000241878799 RW600025187889 RW60001715687 RW60001715859 RW6000171587929 RW6000191589	19674,6	Kompleks ekosystemów w tym: jeziora, małe zbiorniki wodne, cieki, siedliska przyrodnicze 3150, 6410, 6430, 7140, 7150, 91D0, 91E0, 91F0 i inne
Obszar Chronionego Krajobrazu	OCHK279	Rynny Obrzycko-Obrzańskie	RW60000187834 RW600025187889 PLLW10015 RW6000015649 RW60001715632 RW600017156729 RW60001715687	19837,9	Kompleks ekosystemów w tym: jeziora, małe zbiorniki wodne, cieki, siedliska przyrodnicze 3150, 6410, 7140, 7210, 91D0,91E0, 91F0 i inne

typ obszaru chronionego	kod obszaru chronionego	nazwa obszaru chronionego	kod JCWP	powierzchnia obszaru chronionego [ha]	przedmioty ochrony obszaru chronionego zależne od wód
			RW60001715692 RW60001715694 RW60001715729 RW60001915699		
Obszar Chronionego Krajobrazu	OCHK293	Słubicka Dolina	RW600017189686 RW6000017569 RW60001717562 RW60001717564 RW600017175684 RW60002117999 RW60002317892 RW60002417699 RW60002417899	13940,4	Kompleks ekosystemów w tym: jeziora, małe zbiorniki wodne, cieki, siedliska przyrodnicze 7140, 7210, 7230, 91E0, 91F0 i inne
Obszar Chronionego Krajobrazu	OCHK3	Bagna Średzkie	RW600016185469	158,2	Kompleks ekosystemów w tym: małe zbiorniki wodne, cieki, inne ekosystemy wodno-błotne
Obszar Chronionego Krajobrazu	OCHK32	A Dębno-Gorzów	RW60002318944 RW600001912789 RW60000191289 RW60000191296 RW60001719114 RW600018191292 RW6000181912949 RW600018191298 RW600020191299 RW60002119199 RW60002319148	11126,6	Kompleks ekosystemów w tym: jeziora, małe zbiorniki wodne, cieki, siedliska przyrodnicze 3150, 3160,6410,7110,7140,7150,91D0,91E0 i inne
Obszar Chronionego Krajobrazu	OCHK336	Zbąszyńska Dolina Obry	RW6000191878729 RW6000251878719 RW6000251878759	661,8	Kompleks ekosystemów w tym: jeziora, cieki, siedliska przyrodnicze 91E0 i inne
Obszar Chronionego Krajobrazu	OCHK353	Zespół Jezior Człuchowskich	RW60001818864459	1073,5	Kompleks ekosystemów w tym: jeziora, małe zbiorniki wodne, cieki, siedliska przyrodnicze 3150, 7140 i inne
Obszar Chronionego Krajobrazu	OCHK357	Na Południowy Wschód od Jeziora Bielsko	RW6000181886249 RW6000251886245	438,1	Kompleks ekosystemów w tym: jeziora, małe zbiorniki wodne, inne ekosystemy wodno-błotne
Obszar Chronionego Krajobrazu	OCHK379	Okolice Jezior Krępsko i Szczytno	RW600018188649	12679,9	Kompleks ekosystemów w tym: jeziora, małe zbiorniki wodne, cieki, siedliska przyrodnicze 3150, 3160, 3260, 6430, 7110, 7140, 91D0, 91E0 i inne
Obszar Chronionego Krajobrazu	OCHK385	Załęcze-Polesie	RW60001718172 RW600017181734 RW600017184129	350,3	Kompleks ekosystemów w tym: małe zbiorniki wodne, cieki, inne ekosystemy wodno-błotne
Obszar Chronionego Krajobrazu	OCHK4	C Barlinek	RW60001718929 RW60000191259	5481,3	Kompleks ekosystemów w tym: jeziora, małe zbiorniki wodne, cieki, siedliska przyrodnicze 7140, 7230, 91D0, 91E0 i inne
Obszar Chronionego	OCHK45	Dolina Cybiny w Nekielce	RW600017185899	42,3	Kompleks ekosystemów w tym: zabagnienia śródpolne, inne ekosystemy wodno-błotne

typ obszaru chronionego	kod obszaru chronionego	nazwa obszaru chronionego	kod JCWP	powierzchnia obszaru chronionego [ha]	przedmioty ochrony obszaru chronionego zależne od wód
Krajobrazu					
Obszar Chronionego Krajobrazu	OCHK46	Dolina Cybiny w Poznaniu	RW600017185899	183,2	Kompleks ekosystemów w tym: jeziora, cieki, siedliska przyrodnicze 3150, 91E0 i inne
Obszar Chronionego Krajobrazu	OCHK55	Dolina Jeziornej Strugi	RW6000171878989 RW600017189649 RW600025187889 RW60002518789529 RW60002317649	5509,3	Kompleks ekosystemów w tym: jeziora, małe zbiorniki wodne, cieki, siedliska przyrodnicze 7140, 91D0, 91E0 i inne
Obszar Chronionego Krajobrazu	OCHK63	Dolina Obry	PLLW10378 RW60000187899 RW6000171878794 RW6000171878796 RW6000171878798 RW600017187892 RW6000171878989 RW6000241878799 RW6000241878939 RW600025187889 RW60002518789529	9589,2	Kompleks ekosystemów w tym: jeziora, małe zbiorniki wodne, cieki, siedliska przyrodnicze 3150, 7140, 7220, 91E0 i inne
Obszar Chronionego Krajobrazu	OCHK66	Dolina Postomii	RW600017189649 RW60002418969	2480,7	Kompleks ekosystemów w tym: małe zbiorniki wodne, cieki, siedliska przyrodnicze 91E0 i inne
Obszar Chronionego Krajobrazu	OCHK67	Dolina Prosny	RW600016184189 RW6000171841329 RW600017184136 RW600017184138 RW600017184152 RW6000171841929 RW6000171841949 RW60001718429 RW600017184312 RW600017184314 RW600017184316 RW600017184318 RW600017184329 RW600017184332 RW600017184356 RW600017184389 RW600019184311 RW600019184359 RW60002318414 RW600023184369	14966,9	Kompleks ekosystemów w tym: jeziora, małe zbiorniki wodne, cieki, siedliska przyrodnicze 7120, 7140, 91D0, 91E0 i inne
Obszar Chronionego Krajobrazu	OCHK7	F Bierzwnik	RW6000181888749 RW6000181888769 RW600020188879 RW6000251888893 RW60001619849	28463,8	Kompleks ekosystemów w tym: jeziora, małe zbiorniki wodne, cieki, siedliska przyrodnicze 3150, 7120, 7140, 7230, 91D0, 91E0 i inne

typ obszaru chronionego	kod obszaru chronionego	nazwa obszaru chronionego	kod JCWP	powierzchnia obszaru chronionego [ha]	przedmioty ochrony obszaru chronionego zależne od wód
			RW600016198672		
Obszar Chronionego Krajobrazu	OCHK88	Dolina Warty i Dolnej Noteci	RW600001877729 RW60000187899 RW60000188989 RW60001718792 RW600017188926 RW600017188932 RW600017188949 RW600017188969 RW600017189619 RW600018188982 RW6000181889869 RW600018188988 RW600020188929 RW60002118779 RW60002118799 RW600021188931 RW600021188971 RW600021188979 RW60002118899 RW6000211899 RW600023188972 RW600023188974 RW600025187789	32564,6	Kompleks ekosystemów w tym: jeziora, małe zbiorniki wodne, cieki, siedliska przyrodnicze 3150, 3260, 6430, 91E0, 91F0 i inne
Obszar Chronionego Krajobrazu	OCHK90	Doliny Widawki	RW600016182139 RW600016182169 RW60001618229 RW600016182499 RW600016182729 RW60001618276 RW60001718232 RW6000191825 RW60001918299 RW600023182149 RW60002318236	41574,3	Kompleks ekosystemów w tym: jeziora, małe zbiorniki wodne, cieki, siedliska przyrodnicze 3150, 6410, 7140, 91D0, 91E0 i inne
Obszar Chronionego Krajobrazu	OCHK97	Doliny Piławy	RW6000018866719 RW600020188669 RW6000251886669	1989,6	Kompleks ekosystemów w tym: jeziora, małe zbiorniki wodne, cieki, siedliska przyrodnicze 3150, 3160, 7110, 7140, 91E0 i inne
Obszar Chronionego Krajobrazu	OCHK992	Jeziora Szczecineckie	RW6000181886289 RW60002018865511 RW6000251886139 RW60002518861729	16102,5	Kompleks ekosystemów w tym: jeziora, małe zbiorniki wodne, cieki, siedliska przyrodnicze 3150, 3160, 7120, 7140, 7220, 7230, 91D0, 91E0 i inne
Obszar Chronionego Krajobrazu	OCHK993	Okolice Żydowo-Biały Bór	RW6000181886249 RW6000181886289 RW60002518861729 RW6000251886245 RW60001746449 RW6000174682	11570,2	Kompleks ekosystemów w tym: jeziora, małe zbiorniki wodne, cieki, siedliska przyrodnicze 3110, 3150, 3160, 6410, 7110, 7120, 7140, 7150, 7220, 7230, 91D0, 91E0, 91F0 i inne

typ obszaru chronionego	kod obszaru chronionego	nazwa obszaru chronionego	kod JCWP	powierzchnia obszaru chronionego [ha]	przedmioty ochrony obszaru chronionego zależne od wód
			RW60001844829		
Rezerwat przyrody	REZ1004	Jezioro Modła	PLLW90084 RW60001747163 RW60002247169	203,6	Eutroficzne jezioro przymorskie, ptaki wodno-błotne lęgowe i w okresie przelotów.
Rezerwat przyrody	REZ1030	Mszar koło Siemidarżna	RW60002342929	20,4	Torfowisko mszarne.
Rezerwat przyrody	REZ1358	Dolina Ilanki	RW6000231786	238,3	Torfowiska niskie, przejściowe, mechwoiska, łęgi, rzeka, źródliska.
Rezerwat przyrody	REZ1378	Zaleskie Bagna	RW60002247169	287,2	Torfowisko wysokie z mszarem, bory i brzeziny bagienne i wilgotne.
Rezerwat przyrody	REZ1379	Zaleskie Bagna	RW60002247169	114,4	Torfowisko. Bory i brzeziny bagienne.
Rezerwat przyrody	REZ327	Bukowe Zdroje im. Profesora Tadeusza Dominika	RW6000211971 RW6000211999	220,9	Strumienie, źródliska, łęgi.
Rezerwat przyrody	REZ328	Trawiasta Buczyna im. Profesora Stefana Kownasa	RW60001619766724 RW60002319766729	78,6	Olsy, łęgi, oczka wodne.
Rezerwat przyrody	REZ329	Źródliskowa Buczyna im. Jerzego Jackowskiego	RW60001619766722 RW60001619766724	155,3	Źródliska, strumienie, łęgi, strefa brzegowa jeziora, zagłębienia wytoiskowe wśród buczyn, olsy.
Rezerwat przyrody	REZ330	Kołowskie Parowy im. Józefa Lewandowskiego	RW600020197699	24,3	Źródliska, strumienie, łęgi.
Rezerwat przyrody	REZ331	Buczynowe Wąwozy im. prof. Floriana Celińskiego	RW600017197692	56,2	Strumienie, źródliska, łęgi.
Rezerwat przyrody	REZ334	Jezioro Liwia Łuża	PLLW20809 RW60000416129 RW600004169	239,7	Słonawowodne jezioro przymorskie. Ptaki wodno-błotne.
Rezerwat przyrody	REZ336	Świdwie	PLLW11103 RW60002319988	906,2	Jezioro eutroficzne, szuwary, ptaki wodno-błotne.
Rezerwat przyrody	REZ338	Kurowskie Błota	RW6000211971	95,6	Olsy, ptaki.
Rezerwat przyrody	REZ339	Łuniewo	RW60002335529	10,6	Torfowisko, jeziorko dystroficzne.
Rezerwat przyrody	REZ340	Olszyna Źródliskowa pod Lubiechowem Dolnym	RW60000191729	1,0	Łęg olszowy, źrodliska, skrzyp olbrzymi.
Rezerwat przyrody	REZ341	Jezioro Jasne	RW60000191259	14,6	Jezioro. Wolfia bezkorzeniowa.
Rezerwat przyrody	REZ342	Uroczysko Święta im. prof. M. Jasnowskiego	RW60000199529	208,4	Olsy, łęgi, długosz królewski.
Rezerwat przyrody	REZ344	Gogolewo	RW60002019889	3,0	Pełnik europejski.
Rezerwat	REZ346	Mszar nad jeziorem	RW60001742569	4,1	Torfowisko przejściowe, bór bagienny, ols.

typ obszaru chronionego	kod obszaru chronionego	nazwa obszaru chronionego	kod JCWP	powierzchnia obszaru chronionego [ha]	przedmioty ochrony obszaru chronionego zależne od wód
przyrody		Piaski			
Rezerwat przyrody	REZ347	Mszar koło Starej Dobrzycy	RW6000184254	11,2	Torfowisko mszarne, bór bagienny, jeziorko dystroficzne.
Rezerwat przyrody	REZ348	Kanał Kwiatowy	RW6000211971	3,5	Flora wodna.
Rezerwat przyrody	REZ349	Wrzosowisko Sowno	RW600018427349	39,3	Torfowisko.
Rezerwat przyrody	REZ350	Głowacz	RW600016198834 RW60002519829 RW60002542655	78,1	Torfowiska, zagłębienia wytopiskowe, brzeziny bag.
Rezerwat przyrody	REZ353	Krzemieńskie Źródliska	RW60001619849	76,0	Źródliska, olsy, torfowiska.
Rezerwat przyrody	REZ357	Dolina Świergotki	RW60000191729	11,4	Naturalny strumień i jego dolina,łęg.
Rezerwat przyrody	REZ358	Olszyny Ostrowskie	RW600018191869	9,5	Olsy, torfowiska, źródliska.
Rezerwat przyrody	REZ359	Jeziora Siegniewskie	RW60002119199	23,1	Jeziora eutroficzne, ptaki.
Rezerwat przyrody	REZ360	Białodrzew Kopicki	PLTWIWB8	10,5	Łęg topolowy i brzeg Zalewu Szczecińskiego.
Rezerwat przyrody	REZ361	Karsiborskie Paprocie	PLTWIWB8	38,1	Długosz królewski, torfowiska, olsy.
Rezerwat przyrody	REZ362	Wyspa Sołtyski	RW60002519829	22,7	Wyspa jeziorna, szuwary.
Rezerwat przyrody	REZ363	Olszanka	RW6000019966 RW6000173132 RW60002319969 PLTWIWB8	1355,1	Lasy na przesuszonym torfowisku wysokim, olsy.
Rezerwat przyrody	REZ365	Tchórzyno	RW60000191259	36,7	Torfowisko nakredowe.
Rezerwat przyrody	REZ368	Czapli Ostrów	PLLW10972 RW600001912789	16,1	Wyspa jeziorna, ptaki.
Rezerwat przyrody	REZ369	Długogóry	RW600001912789 RW600023191859	121,1	Zagłębienia stale lub okresowo wypełnione wodą.
Rezerwat przyrody	REZ373	Grądowe Zbocze	RW60001619849	33,2	Źródliska, strumienie, łęg.
Rezerwat przyrody	REZ374	Jezioro Lubiatowskie im. prof. Wojciecha Górskiego	PLLW20909 PLLW20910 RW60000456149 RW6000234561452	372,3	Jezioro eutroficzne, szuwary, trzcinowiska, olsy, ptaki wodno-błotne.
Rezerwat przyrody	REZ375	Wieleń	RW6000174682	2,0	Źródliska, strumień.
Rezerwat przyrody	REZ385	Parnowo	RW60002344889	62,5	Jezioro eutroficzne, szuwary, łozowiska, ptaki wodno-błotne.
Rezerwat przyrody	REZ387	Jezioro Iłowatka	RW60001746449	14,8	Jezioro lobeliowe.
Rezerwat	REZ388	Jodły Karnieszewickie	RW6000174561869	37,1	Torfowiska, turzycowiska.

typ obszaru chronionego	kod obszaru chronionego	nazwa obszaru chronionego	kod JCWP	powierzchnia obszaru chronionego [ha]	przedmioty ochrony obszaru chronionego zależne od wód
przyrody					
Rezerwat przyrody	REZ389	Cisy Tychowskie	RW60001844649	10,5	Ols, łęg.
Rezerwat przyrody	REZ390	Wierzchomińskie Bagno	RW6000174546	43,6	Jezioro, torfowisko, bory i brzeziny bagienne.
Rezerwat przyrody	REZ401	Sławieńskie Dęby	RW6000174669	34,3	Zabagnienia, cieki.
Rezerwat przyrody	REZ402	Golczewskie Uroczysko	RW6000173534499	101,2	Torfowiska, bory bagienne, jeziora.
Rezerwat przyrody	REZ403	Przybiernowski Bór Bagienny	RW600018352549 RW6000203529	64,2	Bór bagienny.
Rezerwat przyrody	REZ404	Bagno Kusowo	RW6000174424	326,7	Torfowisko wysokie, bory i brzeziny bagienne, jeziorka dystroficzne, jezioro eutroficzne, regenerujące potorfia.
Rezerwat przyrody	REZ406	Słowińskie Błota	RW60001746889	194,9	Torfowisko wysokie. Mszary, bory bagienne.
Rezerwat przyrody	REZ407	Warnie Bagno	RW600017448969 RW60001744929 RW6000174546	519,1	Torfowisko wysokie typu bałtyckiego. Mszary z wrzoścem. Bory i brzeziny bagienne. Regenerujące potorfia.
Rezerwat przyrody	REZ409	Łazy	PLLW20904 RW600004589 RW60001745812	220,4	Torfowisko wysokie, olsy, brzeziny bagienne, lasy na muszach, torfowsko przejściowe, woskownica europejska.
Rezerwat przyrody	REZ410	Roby	RW600023432129	83,1	Torfowisko wysokie przesuszone. Łąki trzęślicowe. Wrzosiec bagienny, woskownica europejska. Regenerujące się potorfia.
Rezerwat przyrody	REZ411	Stramniczka	RW6000174494 RW60001744972	94,4	Pozostałości torfowiska wysokiego. Mszary, szuwary, bory i brzeziny bagienne, olsy, regenerujące potorfia.
Rezerwat przyrody	REZ412	Bórbagno Miałka	RW600016198869 RW60002519829	34,1	Bór bagienny.
Rezerwat przyrody	REZ413	Czarnocin	RW600003156 RW6000233152 RW60002331549	427,1	Torfowiska, olsy, długosz królewski, woskownica europejska.
Rezerwat przyrody	REZ414	Rezerwat na Rzece Grabowej	RW6000174682	2,7	Rzeka, tarliska ryb.
Rezerwat przyrody	REZ415	Buczyna	PLLW20899	9,8	Torfowisko przejściowe w buczynie.
Rezerwat przyrody	REZ418	Janiewickie Bagno	RW60002346589	102,1	Torfowisko wysokie typu bałtyckiego. Otwarte torfowisko, bory i brzeziny bagienne.
Rezerwat przyrody	REZ420	Jezioro Czarne	RW60002335289	39,9	Jezioro, torfowiska, szuwary, zalotka większa.
Rezerwat przyrody	REZ421	Wiejkowski Las	RW60002335289	131,0	Bory i lasy bagienne, jeziora, woskownica europejska.
Rezerwat przyrody	REZ422	Osetno	RW6000201976919 RW60002319769132	112,7	Łęgi, olsy, oczka wodne, źródliska.
Rezerwat przyrody	REZ424	Przełom rzeki Dębnicy	RW60001844432	138,2	Naturalna rzeka i jej dolina, łęgi.
Rezerwat przyrody	REZ425	Sieciemińskie Rosiczki	RW6000174561869	12,2	Jeziorko dystroficzne, torfowisko mszarne.
Rezerwat	REZ427	Źródliskowe Zbocza	RW60002542655	52,3	Źródliska, strumienie, łęg, ols.

typ obszaru chronionego	kod obszaru chronionego	nazwa obszaru chronionego	kod JCWP	powierzchnia obszaru chronionego [ha]	przedmioty ochrony obszaru chronionego zależne od wód
przyrody					
Rezerwat przyrody	REZ573	Młodno	RW60001717562	93,6	Torfowsko niskie.
Rezerwat przyrody	REZ578	Pawski Ług	RW60002317649	34,6	Torfowisko.
Rezerwat przyrody	REZ900	Krzywicki Mszar	RW60001731429	6,0	Torfowsko.
Rezerwat przyrody	REZ9001	Przełom Rzeki Wołczenicy	RW600018352549 RW6000203529	49,3	Naturalna rzeka i jej dolina, łęgi.
Rezerwat przyrody	REZ901	Rzeka Rekowa	RW6000042759 RW60001842749	49,0	Naturalna rzeka i jej dolina, łęgi.
Rezerwat przyrody	REZ902	Wrzosiec	RW60001731429	14,7	Torfowsko, mszar, jezioro.
Rezerwat przyrody	REZ903	Żółwia Błoć	RW60002319969	15,1	Torfowisko.
Rezerwat przyrody	REZ934	Torfowisko Potoczek	RW6000194639	15,4	Bór bagienny, bór wilgotny.
Rezerwat przyrody	REZ935	Torfowisko Zieliń Miastecki	RW60001746529	46,7	Torfowisko przejściowe.
Park narodowy	WoPN	Woliński Park Narodowy	PLCWIIIWB9 PLLW20802 RW60001735569 RW60002335529 PLTWIWB8	10848,0	Różnorodność biologiczna, kompleks ekosystemów, siedliska gatunków. W szczególności: przybrzeżny pas Bałtyku, głazowiska podmorskie, wody Zalewu Szczecińskiego, wsteczna delta Świny, bagniste wyspy rzeczne, źródła, wycieki, jeziora, sztuczne zbiorniki, cieki, ols porzeczkowy, łęg jesionowo-olszowy, łozowiska, szuwary, wydmy białe, łąki trzęślicowe, szuwar kłociowy, torfowiska, flora i fauna ekosystemów wodno-błotnych
Park Krajobrazowy	PK111	Park Krajobrazowy Dolina Słupi	RW6000174624 RW60001746529	37514,3	Różnorodność biologiczna, kompleks ekosystemów, siedliska gatunków. W szczególności: rzeki, jeziora rynnowe, jeziora wytopiskowe, łęgi olszowo-jesionowe, olsy, jeziora lobeliowe, jeziora dystroficzne, jeziora ramienicowe, torfowiska wysokie, przejściowe i niskie, gytiowiska, bór bagienny, podwodne łąki ramienicowe, ziołorośla nadrzeczne, źródliska wapienne, torfowiska alkaliczne, tarliska ryb łososiowatych, flora i fauna ekosystemów wodno-błotnych w szczególności ichtiofauna
Park Krajobrazowy	PK7	Cedyński Park Krajobrazowy	PLLW10996 PLLW10999 RW60000191729 RW60001819169 RW600018191869 RW60002119199 RW60002319147 RW600023191859 RW60002419189	29377,7	Różnorodność biologiczna, kompleks ekosystemów, siedliska gatunków. W szczególności: przełomowa dolina Odry, mokradła, rzeki, jeziora, łęgi: wierzbowo-topolowy, olszowy, jesionowy, wiązowy, zbiorowiska szuwarowe, wodne, torfowiska niskie, torfowiska wysokie, torfowiska przejściowe, źródliska wapienne, podwodne łąki ramienicowe, rzeki włosienicznikowe, ziołorośla nadrzeczne, łąki selernicowe, bory i lasy bagienne
Park Krajobrazowy	PK89	Dolina Dolnej Odry	RW600001936 RW6000211971 RW6000231934	6070,5	Różnorodność biologiczna, kompleks ekosystemów, siedliska gatunków. W szczególności: dolny odcinek doliny Odry, rzeka, zespół fluwiogenicznych torfowisk niskich, gęsta sieć naturalnych i sztucznych cieków, poldery, roślinność

typ obszaru chronionego	kod obszaru chronionego	nazwa obszaru chronionego	kod JCWP	powierzchnia obszaru chronionego [ha]	przedmioty ochrony obszaru chronionego zależne od wód
					torfowiskowa, wodna, roślinność szuwarowa, naturalne procesy rozwoju roślinności bagiennej, takze na obszarach wtórnie zabagnionych, jeziora, ziołorośla nadwodne, łęgi olszowe i wierzbowo-topolowe, starorzecza, flora i fauna ekosystemów wodno-błotnych.
Park Krajobrazowy	PK91	Szczeciński Park Krajobrazowy "Puszcza Bukowa"	PLLW11043 PLLW11044 RW60001619389 RW60001619766722 RW60001619766724 RW600017197692 RW600017197696 RW6000201976919 RW600020197699 RW6000211971 RW6000211999 RW60002319766729 RW60002319769132	9118,4	Różnorodność biologiczna, kompleks ekosystemów, siedliska gatunków. W szczególności: źródła, wykapy, wywierzyska, zjawisko, flora i fauna ekosystemów wodno-błotnych zanikania potoków (Ponikwa i Utrata), cieki wodne, bystre strumienie, jeziora, lasy łęgowe, między innymi. jesionowy łęg podgórski, olsy, zbiorowiska roślin wodnych, torfowiska niskie, torfowiska przejściowe, jeziora dystroficzne, bory i lasy bagienne, łęgi
Park Krajobrazowy	PK9201	Park Krajobrazowy Ujście Warty (Zachodniopomoski)	RW60001719114 RW600020191299 RW60002119199 RW60002319148	2250,8	Różnorodność biologiczna, kompleks ekosystemów, siedliska gatunków. W szczególności: rzeki, zalewoea dolina Odry, wilgotne łąki, starorzecza, łęgi, flora i fauna ekosystemów wodno-błotnych
Obszar Specjalnej Ochrony Ptaków Natura 2000	PLB220002	Dolina Słupi	RW6000174624 RW60001746529	37471,8	Actitis hypoleucos (lęgowe), Bucephala clangula (lęgowe), Crex crex (lęgowe), Grus grus (przelotne), Haliaeetus albicilla (lęgowe), Mergus merganser (lęgowe), Milvus milvus (lęgowe)
Obszar Specjalnej Ochrony Ptaków Natura 2000	PLB320001	Bagna Rozwarowskie	PLLW20795 PLTWIWB9 RW6000173514 RW6000173532 RW60001835269 RW6000203529 RW60002335289	4249,7	Acrocephalus paludicola (lęgowe), Anas querquedula (lęgowe), Anas strepera (lęgowe), Anser anser (lęgowe), Locustella luscinioides (lęgowe), Luscinia svecica (lęgowe), Panurus biarmicus (lęgowe), Porzana porzana (lęgowe)
Obszar Specjalnej Ochrony Ptaków Natura 2000	PLB320002	Delta Świny	PLCWIIIWB9 PLTWIWB8 RW60000317929	11008,5	Acrocephalus paludicola (lęgowe), Anas clypeata (lęgowe), Anas clypeata (przelotne), Anas crecca (lęgowe), Anas crecca (przelotne), Anas querquedula (lęgowe), Anas strepera (lęgowe), Anas strepera (przelotne), Anser anser (lęgowe), Anser anser (zimujące), Anser fabalis (przelotne), Calidris alpina schinzii (lęgowe), Calidris alpina schinzii (przelotne), Haliaeetus albicilla (lęgowe), Haliaeetus albicilla (zimujące), Larus minutus (przelotne), Locustella luscinioides (lęgowe), Mergus albellus (przelotne), Mergus merganser (przelotne), Mergus merganser (zimujące), Mergus serrator (zimujące), Milvus milvus (lęgowe), Numenius arquata (lęgowe), Numenius arquata (przelotne), Panurus biarmicus (lęgowe), Phalacrocorax carbo (przelotne), Phalacrocorax carbo sinensis (przelotne), Podiceps cristatus (lęgowe), Tadorna tadorna (lęgowe), Tringa totanus (lęgowe)
Obszar	PLB320003	Dolina Dolnej Odry	PLLW90329	61648,4	Acrocephalus paludicola (lęgowe), Alcedo atthis (lęgowe), Anas

typ obszaru chronionego	kod obszaru chronionego	nazwa obszaru chronionego	kod JCWP	powierzchnia obszaru chronionego [ha]	przedmioty ochrony obszaru chronionego zależne od wód
Specjalnej Ochrony Ptaków Natura 2000			RW60000191729 RW600001936 RW6000019774 RW6000019776 RW6000019778 RW600016193129 RW600016193299 RW60001619389 RW60001719114 RW60001719314 RW60001719752 RW60001819169 RW600018191869 RW60001819192 RW600020191299 RW600020197699 RW60002119199 RW6000211971 RW6000211999 RW60002319147 RW60002319148 RW600023191859 RW6000231934 RW60002319772 RW60002419189 RW60002419899		acuta (przelotne), Anas crecca (przelotne), Anas penelope (przelotne), Anas platyrhynchos (przelotne), Anas platyrhynchos (zimujące), Anas strepera (lęgowe), Anas strepera (przelotne), Anser albifrons (przelotne), Anser albifrons (zimujące), Anser anser (przelotne), Anser anser (zimujące), Anser fabalis (przelotne), Anser fabalis (zimujące), Asio flammeus (lęgowe), Aythya ferina (przelotne), Aythya ferina (zimujące), Aythya fuligula (przelotne), Aythya fuligula (zimujące), Aythya marila (przelotne), Aythya marila (zimujące), Botaurus stellaris (lęgowe), Bucephala clangula (przelotne), Bucephala clangula (zimujące), Chlidonias niger (lęgowe), Circus aeruginosus (lęgowe), Circus pygargus (lęgowe), Crex crex (lęgowe), Cygnus cygnus (przelotne), Cygnus cygnus (przelotne), Cygnus cygnus (zimujące), Cygnus cygnus (zimujące), Cygnus olor (lęgowe), Cygnus olor (przelotne), Cygnus olor (zimujące), Fulica atra (przelotne), Fulica atra (zimujące), Grus grus (lęgowe), Grus grus (przelotne), Haematopus ostralegus (lęgowe), Haliaeetus albicilla (lęgowe), Haliaeetus albicilla (przelotne), Haliaeetus albicilla (zimujące), Larus melanocephalus (lęgowe), Larus minutus (przelotne), Locustella luscinioides (lęgowe), Luscinia svecica (lęgowe), Mergus albellus (przelotne), Mergus albellus (zimujące), Mergus merganser (przelotne), Mergus merganser (zimujące), Milvus migrans (lęgowe), Milvus milvus (lęgowe), Pandion haliaetus (lęgowe), Panurus biarmicus (lęgowe), Phalacrocorax carbo sinensis (przelotne), Phalacrocorax carbo sinensis (zimujące), Philomachus pugnax (przelotne), Porzana parva (lęgowe), Porzana porzana (lęgowe), Sterna albifrons (lęgowe), Sterna hirundo (lęgowe), Tadorna tadorna (lęgowe), Tringa glareola (przelotne)
Obszar Specjalnej Ochrony Ptaków Natura 2000	PLB320005	Jezioro Miedwie i okolice	PLLW11028 PLLW11034 PLLW11041 PLLW11045 RW600001976544 RW60000197669 RW600016197652 RW6000161976549 RW6000161976569 RW600016197665 RW6000201976919 RW600023197651 RW60002319766729 RW6000231976674 RW60002319769132 RW600025197659 RW600025197672 RW600025197679	16511,0	Acrocephalus paludicola (lęgowe), Anser albifrons (przelotne), Anser albifrons (zimujące), Anser anser (lęgowe), Anser fabalis (przelotne), Anser fabalis (zimujące), Botaurus stellaris (lęgowe), Chlidonias niger (lęgowe), Cygnus cygnus (przelotne), Cygnus cygnus (przelotne), Fulica atra (przelotne), Fulica atra (zimujące), Grus grus (lęgowe), Grus grus (przelotne), Ixobrychus minutus (lęgowe), Podiceps cristatus (przelotne), Podiceps cristatus (zimujące), Tadorna tadorna (lęgowe)

typ obszaru chronionego	kod obszaru chronionego	nazwa obszaru chronionego	kod JCWP	powierzchnia obszaru chronionego [ha]	przedmioty ochrony obszaru chronionego zależne od wód
			RW6000251976911		
Obszar Specjalnej Ochrony Ptaków Natura 2000	PLB320006	Jezioro Świdwie	PLLW11103 RW600019199899 RW60002319988	7196,2	Anas strepera (lęgowe), Anser albifrons (przelotne), Anser anser (lęgowe), Anser fabalis (przelotne), Chlidonias niger (lęgowe), Grus grus (lęgowe), Grus grus (przelotne), Luscinia svecica (lęgowe), Podiceps grisegena (lęgowe), Porzana parva (lęgowe), Porzana porzana (lęgowe), Rallus aquaticus (lęgowe)
Obszar Specjalnej Ochrony Ptaków Natura 2000	PLB320007	Łąki Skoszewskie	RW600003156 RW6000173132 RW6000173148 RW6000193149 RW6000233152 RW60002331549 RW60002335289 PLTWIWB8	9083,4	Acrocephalus paludicola (lęgowe), Crex crex (lęgowe), Milvus migrans (lęgowe)
Obszar Specjalnej Ochrony Ptaków Natura 2000	PLB320009	Zalew Szczeciński	RW60000199529 RW6000019954 RW600003156 RW60001719929 RW60001731129 RW6000173116 RW60001731189 RW60001731192 RW600019199899 RW6000193149 RW6000211999 RW60002319969 RW60002331152 RW6000233152 RW60002335289 RW60002335529 PLTWIWB8 PLTWIWB9	47194,6	Acrocephalus arundinaceus (lęgowe), Anas clypeata (lęgowe), Anas querquedula (lęgowe), Anas strepera (lęgowe), Anser anser (lęgowe), Anser fabalis (przelotne), Anser fabalis (zimujące), Aythya ferina (przelotne), Aythya ferina (zimujące), Aythya fuligula (przelotne), Aythya fuligula (zimujące), Aythya marila (przelotne), Aythya marila (zimujące), Bucephala clangula (lęgowe), Bucephala clangula (przelotne), Bucephala clangula (zimujące), Charadrius hiaticula (lęgowe), Chlidonias niger (przelotne), Crex crex (lęgowe), Cygnus cygnus (przelotne), Cygnus cygnus (przelotne), Cygnus cygnus (zimujące), Cygnus cygnus (zimujące), Fulica atra (lęgowe), Fulica atra (przelotne), Fulica atra (zimujące), Haliaeetus albicilla (lęgowe), Haliaeetus albicilla (zimujące), Larus argentatus (przelotne), Larus minutus (przelotne), Locustella luscinioides (lęgowe), Luscinia svecica (lęgowe), Mergus albellus (przelotne), Mergus albellus (zimujące), Mergus merganser (przelotne), Mergus merganser (zimujące), Milvus migrans (lęgowe), Milvus milvus (lęgowe), Panurus biarmicus (lęgowe), Phalacrocorax carbo sinensis (przelotne), Phalacrocorax carbo sinensis (zimujące), Pluvialis apricaria (przelotne), Podiceps cristatus (lęgowe), Podiceps cristatus (przelotne), Porzana porzana (lęgowe), Tadorna tadorna (lęgowe)
Obszar Specjalnej Ochrony Ptaków Natura 2000	PLB320010	Wybrzeże Trzebiatowskie	PLLW20809 PLLW20865 RW60000416129 RW600004169 RW600004296 RW600017353429 RW6000173534499 RW60001735369 RW6000174161269 RW600017416142 RW600017432149 RW6000174321699	31757,6	Alcedo atthis (lęgowe), Anas strepera (lęgowe), Anser albifrons (przelotne), Anser anser (lęgowe), Anser anser (przelotne), Anser anser (zimujące), Anser fabalis (przelotne), Asio flammeus (lęgowe), Carpodacus erythrinus (lęgowe), Circus pygargus (lęgowe), Crex crex (lęgowe), Grus grus (lęgowe), Larus ridibundus (lęgowe), Luscinia svecica (lęgowe), Milvus milvus (lęgowe), Sterna hirundo (lęgowe)

typ obszaru chronionego	kod obszaru chronionego	nazwa obszaru chronionego	kod JCWP	powierzchnia obszaru chronionego [ha]	przedmioty ochrony obszaru chronionego zależne od wód
			RW60001942993 RW60002242999 RW6000224329 RW60002244999 RW600023353439 RW6000233534699 RW600023416149 RW60002342929 RW60002342994 RW600023432129 RW600023432189 RW6000234498 RW60002435349		
Obszar Specjalnej Ochrony Ptaków Natura 2000	PLB320011	Zalew Kamieński i Dziwna	PLLW20807 PLTWIWB9 RW6000173514 RW6000173532 RW60001735369 RW60001735569 RW6000203529 RW60002335529 RW60002435349	12506,9	Anas clypeata (lęgowe), Anas strepera (lęgowe), Anser albifrons (przelotne), Anser fabalis (przelotne), Cygnus cygnus (przelotne), Cygnus cygnus (przelotne), Haliaeetus albicilla (lęgowe), Haliaeetus albicilla (zimujące), Larus minutus (przelotne), Mergus albellus (zimujące), Mergus merganser (zimujące), Milvus milvus (lęgowe), Podiceps cristatus (lęgowe), Podiceps cristatus (przelotne), Tadorna tadorna (lęgowe)
Obszar Specjalnej Ochrony Ptaków Natura 2000	PLB320012	Puszcza Goleniowska	PLLW20793 PLLW20794 RW60000199529 RW6000019964 RW6000019966 RW6000019968 RW600003156 RW6000173132 RW60001731452 RW60001731454 RW6000173146 RW6000173148 RW6000193149 RW6000211999 RW60002319969 RW60002331549 RW60002335289 RW60002419899 PLTWIWB8	25039,2	Crex crex (lęgowe), Grus grus (lęgowe), Haliaeetus albicilla (lęgowe), Haliaeetus albicilla (przelotne), Haliaeetus albicilla (zimujące), Luscinia svecica (lęgowe), Milvus milvus (lęgowe)
Obszar Specjalnej Ochrony Ptaków Natura 2000	PLB320014	Ostoja Wkrzańska	PLLW20785 PLTWIWB8 RW60001731129 RW6000173116 RW60001731189 RW60001731192 RW600019199899 RW60002319988 RW60002331152	14575,7	Crex crex (lęgowe), Haliaeetus albicilla (lęgowe), Milvus migrans (lęgowe), Milvus milvus (lęgowe), Pandion haliaetus (lęgowe)
Obszar	PLB320017	Ostoja Cedyńska	PLLW10983 PLLW10996	20871,2	Anas strepera (lęgowe), Anas strepera (przelotne), Anser

typ obszaru chronionego	kod obszaru chronionego	nazwa obszaru chronionego	kod JCWP	powierzchnia obszaru chronionego [ha]	przedmioty ochrony obszaru chronionego zależne od wód
Specjalnej Ochrony Ptaków Natura 2000			PLLW10999 RW60000191729 RW60001819169 RW600018191869 RW60002119199 RW60002319147 RW600023191859 RW60002419189		albifrons (przelotne), Anser fabalis (przelotne), Chlidonias niger (lęgowe), Grus grus (lęgowe), Grus grus (przelotne), Haliaeetus albicilla (lęgowe), Milvus migrans (lęgowe), Milvus milvus (lęgowe), Pandion haliaetus (lęgowe)
Obszar Specjalnej Ochrony Ptaków Natura 2000	PLB320018	Jeziora Wełtyńskie	PLLW11020 RW600016193299 RW60001619389 RW60002319766729	2811,2	Anser albifrons (przelotne), Anser anser (lęgowe), Anser fabalis (przelotne)
Obszar Specjalnej Ochrony Ptaków Natura 2000	PLB990002	Przybrzeżne wody Bałtyku	PLCWIIIWB7 PLCWIIWB6W	194626,7	Alca torda (zimujące), Cepphus grylle (zimujące), Clangula hyemalis (zimujące), Larus argentatus (zimujące), Melanitta fusca (zimujące), Melanitta nigra (przelotne), Melanitta nigra (zimujące)
Obszar Specjalnej Ochrony Ptaków Natura 2000	PLB990003	Zatoka Pomorska	PLCWIIIWB7 PLCWIIIWB9 PLCWIIWB8 PLTWVWB6	309080,8	Alca torda (przelotne), Alca torda (zimujące), Cepphus grylle (zimujące), Clangula hyemalis (zimujące), Gavia arctica (przelotne), Gavia arctica (zimujące), Gavia stellata (przelotne), Gavia stellata (zimujące), Melanitta fusca (zimujące), Melanitta nigra (przelotne), Melanitta nigra (zimujące), Mergus serrator (zimujące), Podiceps auritus (zimujące), Podiceps cristatus (zimujące), Podiceps grisegena (zimujące)
Obszar mający znaczenie dla Wspólnoty Natura 2000	PLH080005	Torfowisko Młodno	RW60001717562	239,4	siedlicko 7140, siedlicko 91E0, Bombina bombina, Triturus cristatus
Obszar mający znaczenie dla Wspólnoty Natura 2000	PLH080009	Dolina Ilanki	RW6000231786	2232,8	siedlicko 3150, siedlicko 3160, siedlicko 3260, siedlicko 6410, siedlicko 6430, siedlicko 7140, siedlicko 7230, siedlicko 91D0, siedlicko 91E0, Bombina bombina, Triturus cristatus, Cobitis taenia, Lampetra planeri, Misgurnus fossilis, Vertigo angustior, Vertigo moulinsiana
Obszar mający znaczenie dla Wspólnoty Natura 2000	PLH080011	Dolina Pliszki	PLLW10070 RW60001717672 RW60001717674 RW60001717692 RW60002117999 RW60002317649 RW6000231788 RW60002417699 RW60002417899 RW60001717284	5033,9	siedlicko 3150, siedlicko 3160, siedlicko 3260, siedlicko 6410, siedlicko 6430, siedlicko 7140, siedlicko 7220, siedlicko 7230, siedlicko 91E0, Castor fiber, Lutra lutra, Cobitis taenia, Cottus gobio, Lampetra planeri, Vertigo angustior, Vertigo moulinsiana
Obszar mający znaczenie dla Wspólnoty Natura 2000	PLH080015	Ujście Ilanki	RW60002117999 RW6000231786 RW60002317872 RW6000231788 RW60002317892 RW60002417899	1958,7	siedlicko 3150, siedlicko 3260, siedlicko 6410, siedlicko 6430, siedlicko 7140, siedlicko 91E0, Lutra lutra, Emys orbicularis, Bombina bombina, Triturus cristatus, Aspius aspius, Cobitis taenia, Lampetra planeri, Misgurnus fossilis, Rhodeus amarus, Vertigo angustior

typ obszaru chronionego	kod obszaru chronionego	nazwa obszaru chronionego	kod JCWP	powierzchnia obszaru chronionego [ha]	przedmioty ochrony obszaru chronionego zależne od wód
Obszar mający znaczenie dla Wspólnoty Natura 2000	PLH080073	Rynna Jezior Torzymskich	RW6000231786	306,1	siedlicko 3140, siedlicko 3150, siedlicko 7140, siedlicko 91E0, Cobitis taenia
Obszar mający znaczenie dla Wspólnoty Natura 2000	PLH220024	Przymorskie Błota	PLLW90084 RW600017471416 RW60001747163 RW60002247169	1688,9	siedlicko 3150, siedlicko 6410, siedlicko 7110, siedlicko 7120, siedlicko 7140, siedlicko 7150, siedlicko 91D0
Obszar mający znaczenie dla Wspólnoty Natura 2000	PLH220038	Dolina Wieprzy i Studnicy	PLLW20931 PLLW20942 RW6000174619 RW6000174628 RW6000174632 RW60001746349 RW60001746449 RW60001746452 RW6000174646 RW60001746474 RW6000174648 RW60001746514 RW60001746529 RW6000174654 RW60001746592 RW60001746712 RW60001746716 RW60001746729 RW60001746732 RW60001746734 RW6000174676 RW6000174678 RW60001746792 RW6000194629 RW6000194639 RW6000194649 RW60001946599 RW60001946791 RW6000224699 RW60002346569 RW60002346589	14349,0	siedlicko 3110, siedlicko 3150, siedlicko 3160, siedlicko 3260, siedlicko 3270, siedlicko 6410, siedlicko 6430, siedlicko 7110, siedlicko 7120, siedlicko 7140, siedlicko 7150, siedlicko 7220, siedlicko 7230, siedlicko 91D0, siedlicko 91E0, Lutra lutra, Bombina bombina, Triturus cristatus, Cobitis taenia, Cottus gobio, Lampetra fluviatilis, Lampetra planeri, Rhodeus sericeus amarus, Salmo salar
Obszar mający znaczenie dla Wspólnoty Natura 2000	PLH220041	Miasteckie Jeziora Lobeliowe	PLLW20926 RW6000174619 RW60001746349 RW60001746449	1372,5	siedlicko 3110, siedlicko 3150, siedlicko 3160, siedlicko 7110, siedlicko 7120, siedlicko 7140, siedlicko 91D0, Luronium natans
Obszar mający znaczenie dla Wspólnoty Natura 2000	PLH220062	Ostoja Masłowiczki	RW6000174619 RW6000174624 RW6000174628	1680,0	siedlicko 3150, siedlicko 3160, siedlicko 7110, siedlicko 7140, siedlicko 91D0, siedlicko 91E0, Castor fiber, Triturus cristatus
Obszar mający znaczenie dla	PLH220079	Ostoja Borzyszkowska	RW6000174619	6454,2	siedlicko 3110, siedlicko 3130, siedlicko 3140, siedlicko 3150, siedlicko 3260, siedlicko 7140, siedlicko 7230, Liparis loeselii

typ obszaru chronionego	kod obszaru chronionego	nazwa obszaru chronionego	kod JCWP	powierzchnia obszaru chronionego [ha]	przedmioty ochrony obszaru chronionego zależne od wód
Wspólnoty Natura 2000					
Obszar mający znaczenie dla Wspólnoty Natura 2000	PLH220085	Torfowisko Trzebielino	RW6000174624	99,9	siedlicko 91D0
Obszar mający znaczenie dla Wspólnoty Natura 2000	PLH320002	Brzeźnicka Węgorza	PLLW20848 PLLW20849 RW600025424699	592,2	siedlicko 3150, siedlicko 91E0
Obszar mający znaczenie dla Wspólnoty Natura 2000	PLH320003	Dolina Grabowej	RW60001746449 RW6000174646 RW60001746474 RW6000174682 RW60001746832 RW60001746852 RW60001746856 RW60001844829 RW6000194649 RW60002346589 RW60002446891	8255,3	siedlicko 3150, siedlicko 3160, siedlicko 3260, siedlicko 6410, siedlicko 6430, siedlicko 7120, siedlicko 7140, siedlicko 7230, siedlicko 91D0, siedlicko 91E0, Lutra lutra, Bombina bombina, Triturus cristatus, Cottus gobio, Lampetra planeri, Lycaena dispar
Obszar mający znaczenie dla Wspólnoty Natura 2000	PLH320004	Dolina Iny koło Recza	RW60001619849 RW60001619852 RW600016198549 RW60001619856 RW60002419855 RW6000241987	4471,8	siedlicko 3150, siedlicko 3260, siedlicko 3270, siedlicko 6410, siedlicko 6430, siedlicko 7220, siedlicko 7230, siedlicko 91E0, siedlicko 91F0, Lutra lutra, Bombina bombina, Cottus gobio, Lampetra fluviatilis, Lampetra planeri, Leucorrhinia pectoralis, Lycaena dispar
Obszar mający znaczenie dla Wspólnoty Natura 2000	PLH320005	Dolina Krąpieli	RW60002019889	232,8	siedlicko 6430, siedlicko 7230, siedlicko 91E0
Obszar mający znaczenie dla Wspólnoty Natura 2000	PLH320008	Janiewickie Bagno	RW60002346589	162,2	siedlicko 7110, siedlicko 7120, siedlicko 91D0
Obszar mający znaczenie dla Wspólnoty Natura 2000	PLH320010	Jezioro Kozie	PLLW10966 RW60000191272	179,4	siedlicko 6410, siedlicko 7210, siedlicko 7230
Obszar mający znaczenie dla Wspólnoty Natura 2000	PLH320012	Kemy Rymańskie	PLLW20867 RW6000174286 RW6000174321699 RW60001744969 RW60001842852 RW600023432189	2644,8	siedlicko 3150, siedlicko 7110, siedlicko 7140, siedlicko 7150, siedlicko 7230, siedlicko 91D0, siedlicko 91E0
Obszar mający znaczenie dla	PLH320013	Ostoja Goleniowska	RW6000173132 RW60001731412	8419,0	siedlicko 3150, siedlicko 3160, siedlicko 3260, siedlicko 7110, siedlicko 7120, siedlicko 7140, siedlicko 7150, siedlicko 7230,

typ obszaru chronionego	kod obszaru chronionego	nazwa obszaru chronionego	kod JCWP	powierzchnia obszaru chronionego [ha]	przedmioty ochrony obszaru chronionego zależne od wód
Wspólnoty Natura 2000			RW60001731429 RW600017314329 RW6000173144 RW60001731452 RW60001731454 RW6000173146 RW6000173524 RW600018352549 RW60001835269 RW6000193149 RW6000203529 RW60002319969 RW60002331439 RW60002335289		siedlicko 91D0, siedlicko 91E0, Lutra lutra, Triturus cristatus, Dytiscus latissimus, Graphoderus bilineatus, Leucorrhinia pectoralis, Lycaena dispar, Lycaena helle
Obszar mający znaczenie dla Wspólnoty Natura 2000	PLH320014	Pojezierze Myśliborskie	PLLW10936 PLLW10944 PLLW10950 PLLW10954 PLLW10957 RW60000191259	4406,8	siedlicko 3140, siedlicko 3150, siedlicko 6410, siedlicko 7140, siedlicko 7210, siedlicko 7230, siedlicko 91D0, siedlicko 91E0, siedlicko 91F0, Liparis loeselii, Unio crassus
Obszar mający znaczenie dla Wspólnoty Natura 2000	PLH320016	Słowińskie Błoto	RW60001746889	192,6	siedlicko 7110, siedlicko 7120, siedlicko 91D0
Obszar mający znaczenie dla Wspólnoty Natura 2000	PLH320017	Trzebiatowsko-Kołobrzeski Pas Nadmorski	PLCWIIWB8 PLLW20809 PLLW20865 RW60000416129 RW600004169 RW600004296 RW6000174161269 RW600017416142 RW600017432149 RW6000174321699 RW6000174494 RW60001744972 RW6000174512 RW600017452 RW60001942993 RW60002242999 RW6000224329 RW60002244999 RW6000224549 RW600023416149 RW60002342994 RW600023432129 RW600023432189	17468,8	siedlicko 1130, siedlicko 1150, siedlicko 1210, siedlicko 1330, siedlicko 3150, siedlicko 4010, siedlicko 6430, siedlicko 7110, siedlicko 7120, siedlicko 91D0, siedlicko 91E0, Apium repens, Lampetra fluviatilis
Obszar mający znaczenie dla Wspólnoty Natura 2000	PLH320018	Ujście Odry i Zalew Szczeciński	RW60000199529 RW6000019954 RW600003156 RW60001719929	52612,0	siedlicko 1130, siedlicko 1150, siedlicko 1310, siedlicko 1330, siedlicko 1340, siedlicko 3150, siedlicko 3270, siedlicko 6410, siedlicko 6430, siedlicko 7140, siedlicko 91D0, siedlicko 91E0, Alosa fallax, Alosa fallax, Aspius aspius, Lampetra fluviatilis,

typ obszaru chronionego	kod obszaru chronionego	nazwa obszaru chronionego	kod JCWP	powierzchnia obszaru chronionego [ha]	przedmioty ochrony obszaru chronionego zależne od wód
			RW6000173116 RW60001731192 RW6000173148 RW6000173514 RW6000173532 RW60001735369 RW60001735569 RW600019199899 RW6000193149 RW6000203529 RW6000211999 RW60002319969 RW6000233152 RW60002331549 RW60002335289 RW60002335529 RW60002419899 RW60002435349 PLTWIWB8 PLTWIWB9		Pelecus cultratus
Obszar mający znaczenie dla Wspólnoty Natura 2000	PLH320019	Wolin i Uznam	PLCWIIIWB9 PLLW20802 RW60000317929 RW60001735569 RW60002335529 PLTWIWB8 PLTWIWB9	30792,0	siedlicko 1130, siedlicko 1210, siedlicko 1330, siedlicko 3140, siedlicko 3150, siedlicko 3270, siedlicko 6410, siedlicko 7110, siedlicko 7140, siedlicko 7150, siedlicko 7230, siedlicko 91D0, Halichoerus grypus, Lutra lutra, Phocoena phocoena, Bombina bombina, Triturus cristatus, Alosa fallax, Petromyzon marinus, Unio crassus
Obszar mający znaczenie dla Wspólnoty Natura 2000	PLH320020	Wzgórza Bukowe	PLLW11043 PLLW11044 RW60001619389 RW60001619766722 RW60001619766724 RW600017197692 RW600017197696 RW6000201976919 RW600020197699 RW6000211971 RW6000211999 RW60002319766729 RW60002319769132 RW600025197679	12011,1	siedlicko 3150, siedlicko 3160, siedlicko 6430, siedlicko 7140, siedlicko 91E0, Bombina bombina, Triturus cristatus, Leucorrhinia pectoralis
Obszar mający znaczenie dla Wspólnoty Natura 2000	PLH320022	Dolina Radwi, Chocieli i Chotli	PLLW20895 PLLW20902 RW6000044855 RW60000456149 RW600017448349 RW6000174483929 RW60001744869 RW60001744894 RW600017448969 RW600017448989 RW6000174561869	21861,7	siedlicko 3110, siedlicko 3150, siedlicko 3160, siedlicko 3260, siedlicko 3270, siedlicko 4010, siedlicko 6410, siedlicko 6430, siedlicko 7110, siedlicko 7120, siedlicko 7140, siedlicko 7150, siedlicko 7220, siedlicko 7230, siedlicko 91D0, siedlicko 91E0, Saxifraga hirculus, Lutra lutra, Bombina bombina, Triturus cristatus, Cottus gobio, Lampetra fluviatilis, Lampetra planeri, Salmo salar, Lycaena dispar, Unio crassus

typ obszaru chronionego	kod obszaru chronionego	nazwa obszaru chronionego	kod JCWP	powierzchnia obszaru chronionego [ha]	przedmioty ochrony obszaru chronionego zależne od wód
			RW6000174682 RW60001844649 RW60001844829 RW600018448329 RW60001844856 RW6000194479 RW60001944899 RW60001944979 RW60002044835 RW60002344889 RW60002344892		
Obszar mający znaczenie dla Wspólnoty Natura 2000	PLH320033	Uroczyska w Lasach Stepnickich	RW60000199529 RW6000019966 RW6000019968 RW6000173132 RW60002319969 PLTWIWB8	2749,7	siedlicko 6410, siedlicko 7110, siedlicko 7120, siedlicko 91D0, siedlicko 91E0
Obszar mający znaczenie dla Wspólnoty Natura 2000	PLH320037	Dolna Odra	RW60000191729 RW600001936 RW600016193129 RW600016193299 RW60001619389 RW60001719114 RW60001719314 RW60001719752 RW60001819169 RW600018191869 RW60001819192 RW600020191299 RW60002119199 RW6000211971 RW6000211999 RW60002319147 RW60002319148 RW600023191859 RW6000231934 RW60002419189	30458,1	siedlicko 3140, siedlicko 3150, siedlicko 3260, siedlicko 3270, siedlicko 6410, siedlicko 6430, siedlicko 6440, siedlicko 91D0, siedlicko 91E0, siedlicko 91F0, Castor fiber, Lutra lutra, Bombina bombina, Triturus cristatus, Aspius aspius, Cobitis taenia, Gobio albipinnatus, Anisus vorticulus
Obszar mający znaczenie dla Wspólnoty Natura 2000	PLH320038	Gogolice-Kosa	RW600001912789 RW60000191289 RW600018191292 RW6000181912949 RW600020191299 RW600023191859	1451,7	siedlicko 3150, siedlicko 7140, siedlicko 91E0, siedlicko 91F0, Castor fiber, Lutra lutra, Emys orbicularis, Emys orbicularis, Bombina bombina
Obszar mający znaczenie dla Wspólnoty Natura 2000	PLH320041	Jezioro Bukowo	PLLW20904 PLLW20912 RW600004569 RW600004589 RW60001745812 RW60001745814	3263,0	siedlicko 1150, siedlicko 1210, siedlicko 7110, siedlicko 91D0, siedlicko 91E0, siedlicko 91F0

typ obszaru chronionego	kod obszaru chronionego	nazwa obszaru chronionego	kod JCWP	powierzchnia obszaru chronionego [ha]	przedmioty ochrony obszaru chronionego zależne od wód
Obszar mający znaczenie dla Wspólnoty Natura 2000	PLH320043	Karsibórz Świdwiński	PLLW20827 RW6000174229129 RW600023421369 RW600025422919	588,0	siedlicko 3160, siedlicko 7140, siedlicko 91D0
Obszar mający znaczenie dla Wspólnoty Natura 2000	PLH320047	Warnie Bagno	RW600017448969 RW60001744929 RW6000174546 RW60002344892	1012,0	siedlicko 3160, siedlicko 7110, siedlicko 7120, siedlicko 7140, siedlicko 91D0, siedlicko 91E0, Leucorrhinia pectoralis
Obszar mający znaczenie dla Wspólnoty Natura 2000	PLH320049	Dorzecze Regi	PLLW20811 PLLW20817 PLLW20857 RW6000042759 RW6000174218 RW6000174232 RW60001742349 RW6000174248 RW6000174252 RW60001742556 RW60001742569 RW60001742669 RW60001742676 RW60001742829 RW60001742832 RW6000174286 RW6000184254 RW600018426892 RW60001842732 RW60001842749 RW6000194219 RW60001942299 RW6000194249 RW6000194269 RW60001942799 RW6000194289 RW60001942993 RW6000204259 RW600020426899 RW60002042739 RW600023421369 RW6000234216 RW600023427549 RW60002342789 RW60002342794 RW60002342889 RW600025424699 RW60002542655	14827,8	siedlicko 3150, siedlicko 3160, siedlicko 3260, siedlicko 7110, siedlicko 7120, siedlicko 7140, siedlicko 7230, siedlicko 91D0, siedlicko 91E0, Cobitis taenia, Cottus gobio, Lampetra fluviatilis, Lampetra planeri, Rhodeus sericeus amarus, Salmo salar, Leucorrhinia pectoralis, Lycaena dispar
Obszar mający znaczenie dla Wspólnoty Natura	PLH320050	Dolina Tywy	PLLW11010 PLLW11012 PLLW11014 RW600016193276	3754,9	siedlicko 3140, siedlicko 3150, siedlicko 3260, siedlicko 7140, siedlicko 7210, siedlicko 91E0, siedlicko 91F0, Cobitis taenia

typ obszaru chronionego	kod obszaru chronionego	nazwa obszaru chronionego	kod JCWP	powierzchnia obszaru chronionego [ha]	przedmioty ochrony obszaru chronionego zależne od wód
2000			RW600016193299 RW600025193275		
Obszar mający znaczenie dla Wspólnoty Natura 2000	PLH320052	Ostoja Golczewska	RW6000173524 RW6000173534499 RW6000233534699	845,1	siedlicko 3160, siedlicko 7110, siedlicko 7140, siedlicko 91D0, siedlicko 91E0, Leucorrhinia pectoralis
Obszar mający znaczenie dla Wspólnoty Natura 2000	PLH320056	Torfowisko Reptowo	RW600025197679	605,6	siedlicko 7120, siedlicko 91D0, Leucorrhinia pectoralis
Obszar mający znaczenie dla Wspólnoty Natura 2000	PLH320057	Mechowisko Manowo	RW60000456149	55,5	siedlicko 7230, siedlicko 91E0, Drepanocladus vernicosus, Liparis loeselii, Vertigo angustior
Obszar mający znaczenie dla Wspólnoty Natura 2000	PLH320063	Jezioro Stolsko	RW60002319988	139,7	siedlicko 3140, siedlicko 91D0
Obszar Chronionego Krajobrazu	OCHK172	Lasy Witnicko-Dzieduszyckie	RW60000191289	2075,4	Kompleks ekosystemów w tym: małe zbiorniki wodne, inne ekosystemy wodno-błotne
Obszar Chronionego Krajobrazu	OCHK203	Okolice Polanowa	RW6000174682	1960,5	Kompleks ekosystemów w tym: jeziora, małe zbiorniki wodne, cieki, siedliska przyrodnicze 3160, 91E0 i inne
Obszar Chronionego Krajobrazu	OCHK347	Fragment Borów Tucholskich	RW6000174619	17307,2	Kompleks ekosystemów w tym: jeziora, małe zbiorniki wodne, cieki, siedliska przyrodnicze 3110, 3150, 3160, 3260, 7110, 7120, 7140, 7150, 7210, 7230, 91D0, 91E0 i inne
Rezerwat przyrody	REZ1212	Nad Białką	RW6000812589	8,6	Rzeka, przełom rzeki.
Rezerwat przyrody	REZ1216	Srebrne Źródła	RW600017118889	18,4	Wysięki i wypływy wód podziemnych. Łęg jesionowo-olszowy, łęg wiązowo-jesionowy. Szklarnik leśny.
Rezerwat przyrody	REZ1218	Barucice	RW60001913329	82,7	Łęgi, grądy.
Rezerwat przyrody	REZ1220	Rogalice	RW600017133249	6,1	Łeg jesionowo-olszowy.
Rezerwat przyrody	REZ1221	Prądy	RW60001712894	36,7	Torfowisko, bór bagienny.
Rezerwat przyrody	REZ1222	Złote Bagna	RW600017128769	38,5	Torfowisko, potorfia, bór bagienny.
Rezerwat przyrody	REZ1225	Przylesie	RW600016133449	17,3	Łęg jesionowo-olszowy, grąd niski.
Rezerwat przyrody	REZ1227	Smolnik	RW6000171328349	25,9	Staw, kotewka orzech wodny.
Rezerwat przyrody	REZ1230	Kamieniec	RW6000171328349	44,0	Łeg jesionowo-olszowy, bór bagienny, bór wilgotny.
Rezerwat przyrody	REZ1234	Staw Nowokuźnicki	RW60001711969	28,9	Staw, kotewka orzech wodny.

typ obszaru chronionego	kod obszaru chronionego	nazwa obszaru chronionego	kod JCWP	powierzchnia obszaru chronionego [ha]	przedmioty ochrony obszaru chronionego zależne od wód
Rezerwat przyrody	REZ1244	Torfowisko Borówki	RW6000171386529	38,7	Torfowisko, bór bagienny.
Rezerwat przyrody	REZ1245	Odrzyska	RW6000211511	5,2	Kotewka, salwinia.
Rezerwat przyrody	REZ1246	Torfowisko pod Zieleńcem	RW60007121839	230,5	Torfowisko.
Rezerwat przyrody	REZ1249	Buczyna Jakubowska	RW60001715329	19,9	Potoki, źródliska, łęg jesionowo-wiązowy.
Rezerwat przyrody	REZ1251	Wąwóz Lipa	RW60007138469	100,8	Potok.
Rezerwat przyrody	REZ1252	Wąwóz Myśliborski k. Jawora	RW60007138474	9,2	Potok.
Rezerwat przyrody	REZ1256	Zimna Woda	RW600017138654	61,4	Grąd niski, łęg wiązowo-jesionowy, strumienie.
Rezerwat przyrody	REZ1258	Torfowisko Kunickie	RW60001913889	11,9	Torfowisko, łozowiska, regenerujące potorfia.
Rezerwat przyrody	REZ1259	Błyszcz	RW60001713894	53,9	Ols, łęg jesionowo-olszowy, wilgotne łąki, cieki.
Rezerwat przyrody	REZ1260	Ponikwa	RW600020138999	8,4	Źródliska, ols, łęg jesionowo-olszowy.
Rezerwat przyrody	REZ1262	Skarpa Storczyków	RW60001715289	66,0	Starorzecze, łęgi, wąwozy.
Rezerwat przyrody	REZ1263	Wodospad Wilczki	RW60004121299	2,8	Wodospad, potok.
Rezerwat przyrody	REZ1265	Zabór	RW600017137699	35,9	Ols, leg jesionowo-wiązowy, łeg porzeczkowy, szywary, turzycowiska i łozowiska.
Rezerwat przyrody	REZ1266	Łąka Sulistrowicka	RW60004134669	26,5	Wilgotne łąki, łąki trzęślicowe, mieczyk błotny.
Rezerwat przyrody	REZ1277	Zwierzyniec	RW60002113337	8,8	Grąd niski, łęg wiązowo-jesionowy.
Rezerwat przyrody	REZ1280	Łęgi Źródliskowe koło Przemkowa	RW600017164374	139,5	Źródliska, wysięki, strumienie, łęg olszowy, olsy.
Rezerwat przyrody	REZ1287	Przełomy pod Książem koło Wałbrzycha	RW600041348689	232,1	Rzeki, przełomowe doliny.
Rezerwat przyrody	REZ1288	Wrzosiec koło Piasecznej	RW600018168679	40,7	Torfowisko, wrzosiec bagienny.
Rezerwat przyrody	REZ1289	Torfowisko pod Węglińcem	RW600018168679	1,4	Torfowisko, bór bagienny, sosna błotna.
Rezerwat przyrody	REZ1298	Czarne Stawy	RW60001716429	133,7	Regeneraujące potorfia, bór wilgotny, bór bagienny.
Rezerwat przyrody	REZ1299	Uroczysko Wrzosy	RW600017139672	575,4	Kompleks mokradeł: olsy, łęgi, wilgotne łąki i inne
Rezerwat przyrody	REZ1301	Wąwóz Siedmicki	RW60007138469	68,7	Potok, łęg jesionowo-olszowy.
Rezerwat przyrody	REZ1306	Muszkowicki Las Bukowy	RW600061334169	19,7	Strumień, podgórski łęg jesionowy.

typ obszaru chronionego	kod obszaru chronionego	nazwa obszaru chronionego	kod JCWP	powierzchnia obszaru chronionego [ha]	przedmioty ochrony obszaru chronionego zależne od wód
Rezerwat przyrody	REZ1308	Brzeźnik	RW600020166939	3,4	Torfowisko, wrzosiec bagienny.
Rezerwat przyrody	REZ1357	Czarna Droga	RW60001715687	22,2	Grąd wilgotny, łęg.
Rezerwat przyrody	REZ1360	Gubińskie Mokradła	RW60001717494	99,8	Torfowisko niskie, ptaki, flora bagienna.
Rezerwat przyrody	REZ1475	Woskownica	RW600019174899	9,7	Torfowisko, woskownmica europejska.
Rezerwat przyrody	REZ1477	Zacisze	RW600019174599	19,8	Przygiełkowisko, torfowisko wysokie, wrzosiec bagienny, przygiełka brunatna.
Rezerwat przyrody	REZ1478	Jeleniak Mikuliny	RW600017118149	120,8	Stawy śródleśne, szuwary, bór bagieny, bór wilgotny, ptaki wodno-błotne.
Rezerwat przyrody	REZ558	Zimna Woda	RW600017155272	88,8	Łęg jesionowo-olszowy.
Rezerwat przyrody	REZ570	Żurawno	RW600017174869	22,9	Jezioro, rzeka, łęgi jesionowo-olszowe, pióropusznik strusi.
Rezerwat przyrody	REZ581	Uroczysko Grodziszcze	RW60001715687	16,2	Łęg jesionowo-olszowy, grąd niski.
Rezerwat przyrody	REZ584	Żurawie Bagno	RW6000181686899	43,9	Torfowsko przejściowe, brzeziny i bory bagienne.
Rezerwat przyrody	REZ587	Jezioro Święte	RW60001715632	19,1	Jezioro, ramienice, szuwary i torfowiska.
Rezerwat przyrody	REZ588	Mesze	RW60001715632	19,8	Jezioro, szuwary, pło mszarne, torfowiska.
Rezerwat przyrody	REZ589	Kręcki Łęg	RW60001715687	66,6	Łęg jesionowo-olszowy, ols.
Rezerwat przyrody	REZ592	Dąbrowa Brzeźnicka im. Bolesława Grochowskiego	RW600018169276	5,8	Grąd.
Rezerwat przyrody	REZ650	Dębno	RW60001714689	8,1	Łęgi jesionowo-olszowe, olsy.
Rezerwat przyrody	REZ700	Wydymacz	RW60001714129	48,7	Olsy, łęgi, staw.
Rezerwat przyrody	REZ705	Jezioro Trzebidzkie	RW600017156445 32	91,4	Jezioro eutroficzne, szuwary, ptaki wodno-błotne.
Rezerwat przyrody	REZ714	Baszków	RW60001714639	3,9	Długosz królewski, ols.
Rezerwat przyrody	REZ733	Torfowisko nad Jeziorem Świętym	RW6000251564899	6,8	Jeziorko, torfowisko.
Rezerwat przyrody	REZ746	Mszar Bogdaniec	RW60001714639	22,1	Torfowisko przejściowe, torfowsko wysokie.
Obszar mający znaczenie dla Wspólnoty Natura 2000	PLH020003	Dolina Łachy	RW60001714549	991,2	siedlicko 3260, siedlicko 6410, siedlicko 91E0, siedlicko 91F0, Lutra lutra, Bombina bombina, Triturus cristatus, Cobitis taenia, Misgurnus fossilis, Rhodeus sericeus amarus, Phengaris nausithous, Phengaris teleius
Obszar mający znaczenie dla	PLH020005	Kamionki	RW60006134489	72,0	siedlicko 91E0, Phengaris nausithous

typ obszaru chronionego	kod obszaru chronionego	nazwa obszaru chronionego	kod JCWP	powierzchnia obszaru chronionego [ha]	przedmioty ochrony obszaru chronionego zależne od wód
Wspólnoty Natura 2000					
Obszar mający znaczenie dla Wspólnoty Natura 2000	PLH020010	Piekielna Dolina koło Polanicy	RW6000512188	142,5	siedlicko 3220, siedlicko 3260, siedlicko 6430, siedlicko 91E0, Lutra lutra, Cottus gobio, Lampetra planeri
Obszar mający znaczenie dla Wspólnoty Natura 2000	PLH020014	Torfowisko pod Zieleńcem	RW60007121839	225,8	siedlicko 7110, siedlicko 7120, siedlicko 7140, siedlicko 7150, siedlicko 91D0, Drepanocladus vernicosus
Obszar mający znaczenie dla Wspólnoty Natura 2000	PLH020020	Przełomy Pełcznicy pod Książem	RW600041348689	240,3	siedlicko 6430, siedlicko 91E0, Lutra lutra, Lycaena dispar
Obszar mający znaczenie dla Wspólnoty Natura 2000	PLH020033	Czarne Urwisko koło Lutyni	RW60008121699	36,1	siedlicko 6430
Obszar mający znaczenie dla Wspólnoty Natura 2000	PLH020049	Żwirownie w Starej Olesznej	RW60002016599	41,8	siedlicko 3130, siedlicko 7150, siedlicko 91E0, Luronium natans
Obszar mający znaczenie dla Wspólnoty Natura 2000	PLH020051	Irysowy Zagon koło Gromadzynia	RW600017139149	37,9	siedlicko 6410, siedlicko 6430, Lycaena dispar
Obszar mający znaczenie dla Wspólnoty Natura 2000	PLH020053	Zagórzyckie Łąki	RW600017137729	359,8	siedlicko 6410, siedlicko 6430, siedlicko 91E0, Lycaena dispar, Phengaris nausithous, Phengaris teleius, Vertigo angustior
Obszar mający znaczenie dla Wspólnoty Natura 2000	PLH020060	Góry Orlickie	RW60007121839	2798,1	siedlicko 6430, siedlicko 7230, siedlicko 91E0, Cottus gobio, Maculinea nausithous, Maculinea teleius
Obszar mający znaczenie dla Wspólnoty Natura 2000	PLH020065	Bierutów	RW60001913659	223,5	siedlicko 6410, siedlicko 6430, siedlicko 91E0, Castor fiber, Lutra lutra, Cobitis taenia, Misgurnus fossilis, Rhodeus amarus, Lycaena dispar, Lycaena helle
Obszar mający znaczenie dla Wspólnoty Natura 2000	PLH020075	Stawy Karpnickie	RW60004161789	211,3	siedlicko 3130, siedlicko 3260, siedlicko 6430, siedlicko 91E0, Lutra lutra, Bombina bombina
Obszar mający znaczenie dla Wspólnoty Natura 2000	PLH020076	Źródła Pijawnika	RW6000416296	157,4	siedlicko 3130, siedlicko 3260, siedlicko 6410, siedlicko 6430, siedlicko 7140, Maculinea nausithous, Maculinea teleius
Obszar mający	PLH020083	Dolina Bystrzycy	RW60004121499	951,7	siedlicko 6430, siedlicko 7140, siedlicko 91D0, siedlicko 91E0,

typ obszaru chronionego	kod obszaru chronionego	nazwa obszaru chronionego	kod JCWP	powierzchnia obszaru chronionego [ha]	przedmioty ochrony obszaru chronionego zależne od wód
znaczenie dla Wspólnoty Natura 2000		Łomnickiej			Lutra lutra, Lycaena dispar, Maculinea nausithous
Obszar mający znaczenie dla Wspólnoty Natura 2000	PLH020087	Gałuszki w Chocianowie	RW6000171386529	29,5	siedlicko 3130
Obszar mający znaczenie dla Wspólnoty Natura 2000	PLH020093	Skoroszowskie Łąki	RW60001814449	1359,7	siedlicko 6410, Lycaena dispar, Maculinea nausithous, Maculinea teleius
Obszar mający znaczenie dla Wspólnoty Natura 2000	PLH020094	Modraszki koło Opoczki	RW6000161344949	31,4	siedlicko 91E0, Lycaena dispar, Maculinea nausithous, Maculinea teleius
Obszar mający znaczenie dla Wspólnoty Natura 2000	PLH020101	Leśne Stawki koło Goszcza	RW60001714329	111,9	siedlicko 91E0, Emys orbicularis
Obszar mający znaczenie dla Wspólnoty Natura 2000	PLH080047	Żurawie Bagno Sławskie	RW60001715632	41,7	siedlicko 7230, siedlicko 91E0, Liparis loeselii
Obszar mający znaczenie dla Wspólnoty Natura 2000	PLH080051	Brożek	RW600019174799	65,1	siedlicko 3130, siedlicko 4010, siedlicko 7140, siedlicko 7150
Obszar mający znaczenie dla Wspólnoty Natura 2000	PLH080054	Nowogrodzkie Przygiełkowisko	RW60001715385	31,5	siedlicko 3130, siedlicko 7140, siedlicko 7150
Obszar mający znaczenie dla Wspólnoty Natura 2000	PLH080056	Diabelski Staw koło Radomicka	RW60001717284	7,3	siedlicko 3130, siedlicko 3150, siedlicko 7110, siedlicko 7140, siedlicko 7150, siedlicko 91D0
Obszar mający znaczenie dla Wspólnoty Natura 2000	PLH080059	Łęgi koło Wymiarek	RW6000181686899	159,2	siedlicko 91E0
Obszar mający znaczenie dla Wspólnoty Natura 2000	PLH080062	Zimna Woda	RW600017155272	86,3	siedlicko 91E0
Obszar mający znaczenie dla Wspólnoty Natura 2000	PLH080067	Rynna Gryżyny	RW60001715929	1336,8	siedlicko 3150, siedlicko 3260, siedlicko 7140, siedlicko 7210, siedlicko 7230, siedlicko 91D0, siedlicko 91E0, Castor fiber, Lutra lutra, Emys orbicularis, Bombina bombina, Triturus cristatus, Cobitis taenia, Lampetra planeri, Rhodeus sericeus

typ obszaru chronionego	kod obszaru chronionego	nazwa obszaru chronionego	kod JCWP	powierzchnia obszaru chronionego [ha]	przedmioty ochrony obszaru chronionego zależne od wód
					amarus, Ophiogomphus cecilia, Vertigo angustior
Obszar mający znaczenie dla Wspólnoty Natura 2000	PLH160016	Przyłęk nad Białą Głuchołaską	RW6000812589	166,0	siedlicko 91E0, siedlicko 91F0
Obszar mający znaczenie dla Wspólnoty Natura 2000	PLH160017	Teklusia	RW600017132629	316,5	siedlicko 6410, siedlicko 7140, siedlicko 91E0, Castor fiber
Obszar mający znaczenie dla Wspólnoty Natura 2000	PLH160019	Żywocickie Łęgi	RW60001911759	101,7	siedlicko 91E0
Obszar mający znaczenie dla Wspólnoty Natura 2000	PLH160020	Szumirad	RW6000171328349	99,1	siedlicko 3150, siedlicko 3260, siedlicko 7110, siedlicko 7140, siedlicko 91D0, siedlicko 91E0
Obszar mający znaczenie dla Wspólnoty Natura 2000	PLH240035	Bagno Bruch koło Pyrzowic	RW600017118132	38,9	siedlicko 7110, siedlicko 7140, siedlicko 91D0
Obszar Chronionego Krajobrazu	OCHK168	Lasy Chocianowskie	RW60001716429	4352,2	Kompleks ekosystemów w tym: małe zbiorniki wodne, cieki, siedliska przyrodnicze 6410, 7140, 91E0, 91F0 i inne
Obszar Chronionego Krajobrazu	OCHK87	Dolina Szprotawki	RW600017164499 RW60001716452 RW600017164699 RW60001716489 RW60001716492 RW60001916499	6592,8	Kompleks ekosystemów w tym: małe zbiorniki wodne, cieki, siedliska przyrodnicze 91E0 i inne

Rysunek 25. Graficzne przedstawienie granic obszarów przeznaczonych do ochrony siedlisk lub gatunków, dla których utrzymanie lub poprawa stanu wód jest ważnym czynnikiem w ich ochronie, na obszarze dorzecza Odry

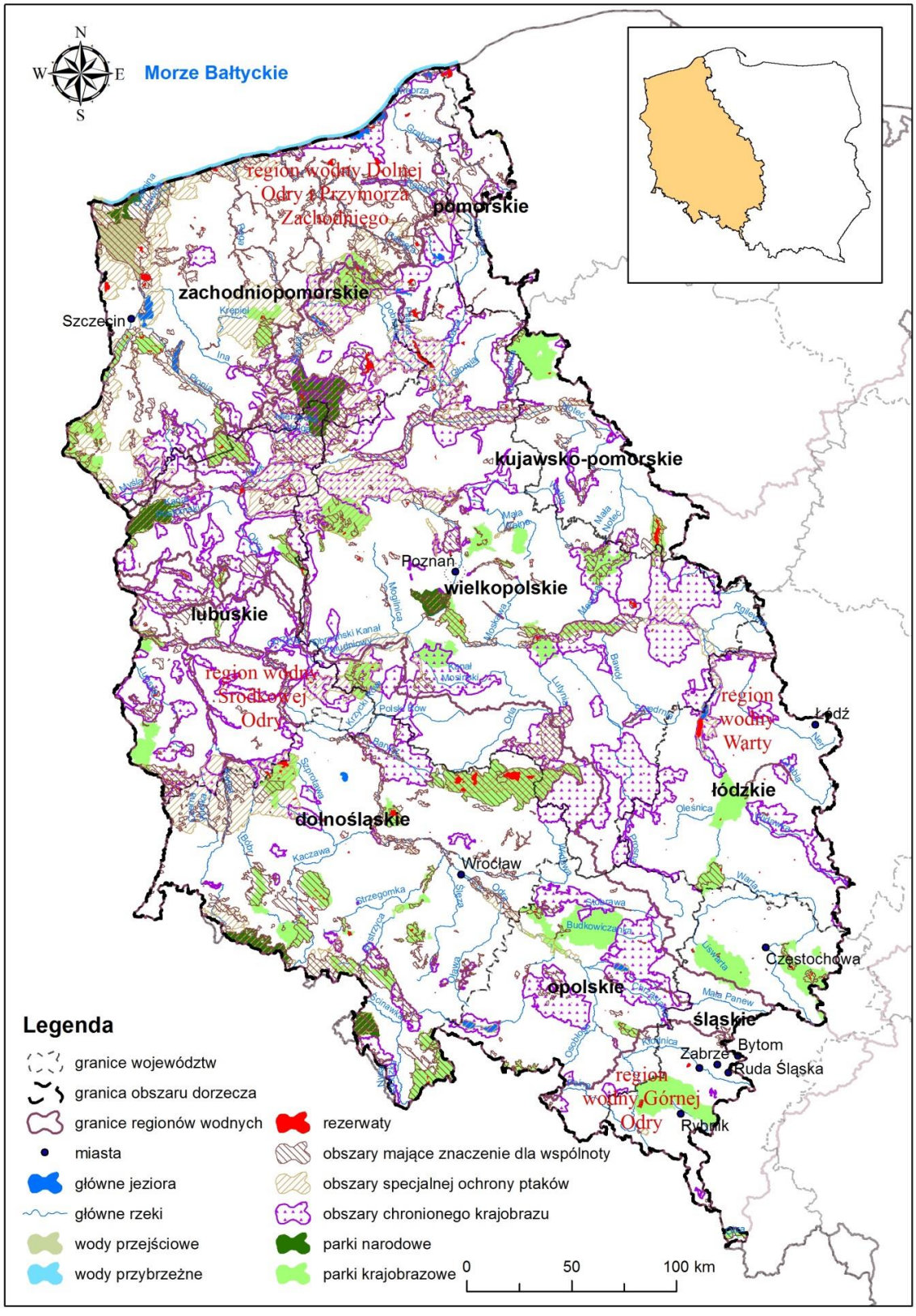

3.1. Wykazy, o których mowa w art. 113 ust. 3 pkt 1a ustawy – Prawo wodne

Substancje priorytetowe są to substancje, stanowiące szczególne zagrożenie dla środowiska wodnego. Wśród nich wyróżniono grupę substancji niebezpiecznych, czyli substancji, które powodują znaczne ryzyko ze względu na trwałość, toksyczność, bioakumulację, małą podatność na degradację i ryzyko dla zdrowia ludzi.
Jako jeden z celów środowiskowych dla JCWwskazuje się dążenie przez wszystkie państwa członkowskie UE do stopniowego redukowania zanieczyszczenia substancjami priorytetowymi i zaprzestania lub stopniowego eliminowania emisji, zrzutów i strat niebezpiecznych substancji priorytetowych. Zgodnie z art. 113 ust. 3 pkt 1a ustawy – Prawo wodne podczas opracowania dokumentacji planistycznej, uwzględnia się, sporządzane przez dyrektorów rzgw dla poszczególnych regionów wodnych wykazy wielkości emisji i stężeń:

1) substancji priorytetowych określonych w przepisach wydanych na podstawie art. 38l ust. 2 ustawy – Prawo wodne,
2) innych substancji, niż wskazane w pkt 1., powodujących zanieczyszczenie
- dla których zostały określone środowiskowe normy jakości.

Celem sporządzenia takich wykazów jest zidentyfikowanie przedmiotowych substancji, wskazanie źródeł ich emisji do środowiska oraz określenie obszarów, na których ich występowanie jest największe i gdzie mogą przyczynić się do wystąpienia zagrożenia nieosiągnięcia celów środowiskowych.

W związku z powyższym dyrektorzy wszystkich rzgw sporządzili przedmiotowe wykazy dla zarządzanych przez siebie regionów. Na ich podstawie powstały: wykaz wielkości stężeń substancji priorytetowych oraz innych zanieczyszczeń dla których zostały określone środowiskowe normy jakości – przedstawiony w załączniku nr 1 do Planu gospodarowania wodami na obszarze dorzecza Odry w części A, wykaz wielkości emisji substancji priorytetowych oraz innych zanieczyszczeń dla których zostały określone środowiskowe normy jakości – przedstawiony w załączniku nr 1 do Planu gospodarowania wodami na obszarze dorzecza Odry w częśco B oraz ocena bieżącego znaczenia substancji priorytetowych – przedstawiona w załączniku nr 1 do Planu gospodarowania wodami na obszarze dorzecza Odry w części C.

Wykaz stężeń substancji priorytetowych oraz innych zanieczyszczeń dla których zostały określone środowiskowe normy jakości dla obszaru dorzecza Odry został opracowany osobno dla każdej z kategorii wód, to jest rzek, jezior i zbiorników wodnych oraz wód przejściowych i przybrzeżnych. Wyniki badań Państwowego Monitoringu Środowiska wykorzystane przy tworzeniu wykazów pochodzą z lat 2010 -2 011. W sytuacji gdy w danym ppk substancja była badana zarówno w 2010, jak i w 2011 r., pod uwagę brane były dane nowsze. Wykaz zawiera, przede wszystkim, informacje na temat średniorocznych stężeń substancji priorytetowych zbadanych w poszczególnych ppk oraz informacje dotyczące lokalizacji poszczególnych punktów, to jest informacje o JCW na której punkt się znajduje, współrzędne punktu czy dane na temat zlewni bilansowej. Dzięki temu możliwe jest przestrzenne zlokalizowanie miejsc, w których substancje priorytetowe mogą stanowić zagrożenie dla stanu wód na obszarze dorzecza. Średnioroczne stężenia poszczególnych substancji zostały porównane z średniorocznymi normami.
Przekroczenia poszczególnych norm zostały oznaczone w wykazach kolorem czerwonym. W celu wskazania substancji stanowiących szczególny problem w dorzeczu Odry wykonano ranking substancji priorytetowych na podstawie danych z monitoringu:

etap 1 – wyznaczenie częstości występowania przekroczeń średniorocznych wartości środowiskowych norm jakości (wyrażonej w procentach) w stosunku do wykonanej liczby oznaczeń poszczególnych substancji we wszystkich punktach monitoringowych i klasyfikacja na tej podstawie w kolejności malejącej;
etap 2 – wyznaczenie częstości występowania (wyrażonej w procentach) poszczególnych substancji w stosunku do całkowitej wykonanej liczby oznaczeń we wszystkich punktach monitoringowych i klasyfikacja na tej podstawie w kolejności malejącej;
etap 3 – naniesienie na listę rankingową substancji, które nie zostały sklasyfikowane w 1 i 2 etapie – czyli substancji, które we wszystkich badanych punktach występowały poniżej granicy wykrywalności, bądź nie były w ogóle badane.
W sporządzonym rankingu pod pojęciem występowanie należy rozumieć oznaczone średnioroczne stężenia danej substancji większe niż granica wykrywalności wyznaczona dla stosowanej procedury analitycznej, ale nieprzekraczające maksymalnych i średnich wartości środowiskowych norm jakości. W przypadku rzek najczęściej notowano przekroczenia sumy benzo (g.h.i) perylenu i indeno(1,2,3-cd) pirenu oraz kadmu i jego związków. Podobnie sytuacja prezentowała się w jeziorach i zbiornikach wodnych. Natomiast w przypadku wód przejściowych i przybrzeżnych najczęściej przekroczenia dotyczyły pestycydów cyklodienowych oraz bromowanego difenyloeteru.
W wykazie emisji, sporządzonym dla obszaru dorzecza Odry, zawarto między innymi informacje o stężeniach i ładunkach substancji priorytetowych odprowadzanych do wód lub ziemi przez zakłady zlokalizowane na

obszarze dorzecza. Na podstawie danych z lat 2010 i 2011, zawartych w wykazach sporządzonych na poziomie regionalnym, przygotowano jeden wykaz emisji dla wszystkich kategorii wód. Zgromadzone dane pozwoliły na wykonanie rankingu, w którym substancje zostały uszeregowane w kolejności malejącej według sumarycznej wielkości zrzutów w dorzeczu, odrębnie dla każdego roku. Zgodnie z nim na obszarze dorzecza Odry, w analizowanym okresie odprowadzano największe ilości metali ciężkich. W 2010 r. odprowadzane były również duże ilości oktylofenoli.

4. MAPA SIECI MONITORINGU WRAZ Z PREZENTACJĄ PROGRAMÓW MONITORINGOWYCH

Polska jest zobligowana do utworzenia programów monitoringu, mających na celu ustalenie spójnego i całościowego przeglądu stanu wód na każdym obszarze dorzecza.

Monitoring stanu wód prowadzony jest zgodnie z następującymi formami:

1) monitoring diagnostyczny, który pozwala m.in. na zebranie informacji w celu uzupełnienia i zatwierdzenia oceny wpływu oddziaływań antropogenicznych na stan wód, zaprojektowania przyszłych programów monitorowania, oceny długoterminowych zmian w warunkach naturalnych oraz zmian spowodowanych działalnością człowieka;
2) monitoring operacyjny, który ma na celu ustalenie stanu części wód zagrożonych nieosiągnięciem celów środowiskowych, oraz ocenę zmian w zakresie stanu tej części wód w wyniku podjętych programów działań;
3) monitoring badawczy, który prowadzony jest w przypadkach wystąpienia przekroczeń norm parametrów jakości wody, dla których nie zidentyfikowano źródła zanieczyszczeń lub do określenia wielkości i oceny wpływu incydentalnych zanieczyszczeń oraz tam gdzie monitoring diagnostyczny wykazuje, że cele środowiskowe mogą nie zostać osiągnięte, a nie został ustanowiony tam monitoring operacyjny;
4) monitoring obszarów chronionych, który ma charakter uzupełniający do monitoringu stanu JCWP.

W przypadku wód podziemnych wyróżniamy następujące formy:

1) monitoring stanu chemicznego:
    a) monitoring diagnostyczny stanu chemicznego,
    b) monitoring operacyjny stanu chemicznego,
    c) monitoring badawczy stanu chemicznego,
2) monitoring stanu ilościowego.

W ustawie – Prawo wodne i rozporządzeniach wykonawczych zawarto odpowiednie postanowienia dotyczące monitoringu i oceny stanu wód. Przedstawione w niniejszym rozdziale informacje dotyczące zasad projektowania monitoringu i wykonywania oceny stanu wód bazują na stanie prawnym obowiązującym na koniec cyklu planistycznego 2010–2015, wraz ze wskazaniem zmian prawnych w tym okresie. Dodatkowo w rozdziale zawarto syntetyczny opis sieci monitoringu na lata 2016–2021.

Monitoring wód jest częścią monitoringu środowiska, a zasady jego organizacji i funkcjonowania są zawarte w Programie PMŚ opracowywanym przez Głównego Inspektora Ochrony Środowiska i zatwierdzanym przez Ministra Środowiska. Program ten jest wypełnieniem przepisu art. 23 ust. 3 pkt 1 ustawy o IOŚ, zgodnie z którym Główny Inspektor Ochrony Środowiska jest odpowiedzialny za opracowanie wieloletnich programów PMŚ. Programy PMŚ były uchwalane od 1991 r. na okresy trzyletnie. Ostatni trzyletni program obejmował lata 2013–2015. Aktualny Program PMŚ obowiązuje w latach 2016–2020. Za wdrażanie PMŚ odpowiedzialni są: GIOŚ oraz wojewódzcy inspektorzy ochrony środowiska.

Zgodnie z art. 155a ust. 2, 4, 4a i 5 ustawy – Prawo wodne, badania wód powierzchniowych w zakresie elementów hydrologicznych i morfologicznych wykonuje państwowa służba hydrologiczno-meteorologiczna i przekazuje wyniki tych badań właściwym wioś. Każdy z wioś prowadzi obserwację elementów hydromorfologicznych na potrzeby oceny stanu ekologicznego oraz wykonuje badania wód powierzchniowych w zakresie elementów fizykochemicznych, chemicznych i biologicznych. Badania i ocena stanu wód podziemnych w zakresie elementów fizykochemicznych i ilościowych wykonywane są przez PSH (PIG-PIB).

4.1 Wody powierzchniowe

Podstawowym celem monitoringu jest:

1) uzyskanie spójnego i kompletnego obrazu stanu lub potencjału ekologicznego oraz stanu chemicznego na każdym obszarze dorzecza;
2) ocena stanu JCWP;
3) przypisanie JCWP jednej z pięciu klas;
4) ilościowe ujęcie zmienności elementów jakości i parametrów wskaźnikowych w czasie i przestrzeni dla elementów biologicznych, hydromorfologicznych, fizykochemicznych i chemicznych.

Sieć ppk ustalana jest na podstawie aktualnego wykazu JCWP wraz z ich charakterystyką, obejmującą status, typ, cele środowiskowe oraz zagrożenie nieosiągnięciem celów środowiskowych, a także rodzaj presji oddziałującej na JCWP. Przy projektowaniu sieci monitoringu wykorzystuje się także aktualne wykazy obszarów chronionych. Nową sieć monitoringu tworzy się poprzez weryfikację sieci istniejącej w poprzednim cyklu gospodarowania wodami.

Sieć ppk, na którą składają się reprezentatywne diagnostyczne i operacyjne ppk, stanowi podstawę oceny stanu JCW.

Na koniec pierwszego cyklu (w Polsce to lata 2007-2009) obowiązywały przepisy rozporządzenia Ministra Środowiska z dnia 20 sierpnia 2008 r. w sprawie sposobu klasyfikacji stanu jednolitych części wód powierzchniowych (Dz. U. poz. 1008). Zgodnie z nimi ocenie podlegał fitoplankton we wszystkich kategoriach wód powierzchniowych, przy czym ograniczała się ona do oceny stężenia chlorofilu a. Uwzględniały one również ocenę pozostałej flory, tj. fitobentosu i makrofitów w wodach śródlądowych. Ocenie nie podlegały natomiast takie elementy, jak makroglony i okrytozalążkowe w wodach przejściowych i przybrzeżnych, oraz makrobezkręgowce bentosowe, jak również ryby, we wszystkich kategoriach wód.

W 2011 r. opublikowano rozporządzenie Ministra Środowiska z dnia 9 listopada 2011 r. w sprawie sposobu klasyfikacji stanu jednolitych części wód powierzchniowych oraz środowiskowych norm jakości dla substancji priorytetowych (Dz. U. poz. 1545). Ujęto w nim multimetryczny wskaźnik oceny fitoplanktonu i rozszerzono stosowalność wskaźnika makrofitowego w rzekach. Następnie w miarę finalizowania wyników ćwiczeń interkalibracyjnych uwzględniano je w systemie oceny na mocy wytycznych GIOŚ, jeszcze przed uprawomocnieniem się przygotowywanej przez KE Decyzji Komisji z dnia 20 września 2013 r. 213/480/UE ustanawiającej, na podstawie dyrektywy 2000/60/WE Parlamentu Europejskiego i Rady, wartości liczbowe do celów klasyfikacji w systemach monitorowania państw członkowskich będące wynikiem ćwiczenia interkalibracyjnego, i uchylającej decyzję 2008/915/WE (tekst mający znaczenie dla Europejskiego Obszaru Gospodarczego) (Dz. Urz. UE L. 266 z 08.10.2013, str. 1), zwanej dalej „decyzją interkalibracyjną”

Oznacza to bądź wprowadzenie nowych wskaźników, jak multimetrycznego wskaźnika fitoplanktonowego w jeziorach, wskaźników ichtiologicznych i zoobentosowych we wszystkich kategoriach wód, bądź aktualizację już stosowanych wskaźników, jak wskaźniki fitobentosowe i makrofitowe. W miarę tych zmian dokonywano ponownej oceny stanu lub potencjału ekologicznego JCWP za minione lata cyklu 2010-2015, tak aby ostateczna ocena uwzględniała wszystkie aktualne wskaźniki.

Na koniec cyklu 2010-2015 i z początkiem cyklu 2016-2021 wszystkie elementy biologiczne są uwzględniane w monitoringu stanu lub potencjału ekologicznego. Elementy te uwzględniono już w rozporządzeniu Ministra Środowiska z dnia 22 października 2014 r. w sprawie sposobu klasyfikacji stanu jednolitych części wód powierzchniowych oraz środowiskowych norm jakości dla substancji priorytetowych (Dz. U. poz. 1482) – zwanym dalej „rozporządzeniem klasyfikacyjnym z 2014 r.”, jednak w rozporządzeniu klasyfikacyjnym zmieniono zapisy w zakresie parametrów fizykochemicznych (zmiany wartości progowych) i substancji priorytetowych (dodanie 11 nowych oraz zaostrzenie wymagań dla części już badanych). Zmiany w zakresie substancji priorytetowych wprowadziło również rozporządzenie monitoringowe, w którym, w stosunku do rozporządzenia Ministra Środowiska z dnia 15 listopada 2011 r. w sprawie form i sposobu prowadzenia monitoringu jednolitych części wód powierzchniowych i podziemnych (Dz. U. nr 258, poz. 1550) – zwanego dalej „rozporządzeniem monitoringowym z 2011 r.”, rozszerzono listę monitorowanych substancji priorytetowych. Wymienione powyżej rozporządzenia z 2016 r. stanowić będą podstawę do monitoringu i oceny stanu w cyklu 2016–2021.

W zakresie elementów biologicznych jedynie wskaźnik makrobezkręgowców bentosowych w jeziorach, mimo monitorowania, nie jest jeszcze uwzględniany w ocenie, co będzie możliwe po potwierdzeniu jego statystycznej wiarygodności. Spośród wskaźników, które przeszły interkalibrację w skali europejskiej, prawie wszystkie stosowane obecnie w Polsce wskaźniki również przeszły ten proces. Pozostałe wskaźniki poddane zostaną procesowi samointerkalibracji – dotyczy to wskaźnika ichtiologicznego w rzekach. W niektórych szczególnych przypadkach możliwa jest jeszcze zmiana wartości wskaźników w bliskim czasie w związku z trwaniem procesu interkalibracji wskaźników oceny stanu lub potencjału ekologicznego bardzo dużych rzek, czy ichtiofauny jeziornej, czy poszczególnych JCW przejściowych i przybrzeżnych. Planowane jest również uzupełnienie brakujących wskaźników dla niektórych typów wód powierzchniowych, jak makrofity w jeziorach przymorskich, jak również rezygnacja z niewiarygodnych wskaźników, jak makrofity w rzekach o dużej zmienności przepływu (bardzo dużych rzekach nizinnych i niektórych rzekach wyżynnych).

Wprowadzono również wskaźniki oceny elementów hydromorfologicznych, w zakresie wspierania oceny elementów biologicznych.

Wszystkie obecnie stosowane metodyki monitoringu i oceny jakości elementów biologicznych i hydromorfologicznych wód powierzchniowych opracowano zgodnie z wytycznymi KE. Granice klas stanu bardzo dobrego i dobrego oraz dobrego i umiarkowanego są zgodne z decyzją interkalibracyjną.

Monitoring diagnostyczny JCWP prowadzi się w celu:

1) ustalenia stanu JCWP, tak aby:
   a) uzupełnić informacje na temat rodzajów i wielkości znaczących oddziaływań antropogenicznych, na które narażone są JCWP na danym obszarze dorzecza,
   b) potwierdzić ocenę wpływu znaczących oddziaływań, w tym antropogenicznych;
2) zaprojektowania przyszłych programów monitoringu;
3) dokonania oceny długoterminowych zmian stanu JCWP w warunkach naturalnych;

4) dokonania oceny długoterminowych zmian stanu JCWP z powodu szeroko rozumianych oddziaływań antropogenicznych;
5) określenia długoterminowych trendów zmian stężeń substancji priorytetowych i innych zanieczyszczeń ulegających bioakumulacji w osadach lub faunie i florze.

Rozporządzenie monitoringowe z 2011 r. określało kryteria wyboru JCWP do monitorowania w ramach monitoringu diagnostycznego. Monitoring prowadzono w JCWP, gdy spełnione było przynajmniej jedno z poniższych kryteriów:

1) w ciekach występuje znaczna zmienność przepływu wód;
2) powierzchnia zlewni, którą zamyka jednolita część wó[i] płynących, w tym wyznaczonych jako silnie zmienione lub sztuczne, przekracza 2 500 km^2;
3) powierzchnia JCWP, takiej jak jezioro lub inny naturalny zbiornik wodny, w tym wyznaczone jako silnie zmieniona JCWP, przekracza 50 ha;
4) pojemność maksymalna JCWP, takiej jak sztuczny zbiornik wodny lub silnie zmieniona część wód będąca zbiornikiem zaporowym, przekracza 10 mln m^3;
5) dana JCWP przekracza granicę państwa lub jest zlokalizowana przy granicy państwa;
6) JCWP uznana jest za referencyjną;
7) JCWP występuje na obszarze chronionym, przeznaczonym do ochrony siedlisk lub gatunków, dla których utrzymanie lub poprawa stanu wód jest ważnym czynnikiem w ich ochronie.

Monitoring operacyjny JCWP prowadzi się w celu:

1) ustalenia stanu JCWP, które uznano za zagrożone niespełnieniem określonych dla nich celów środowiskowych;
2) dokonania oceny zmian stanu JCWP uznanych za zagrożone niespełnieniem celów środowiskowych wynikających z działań realizowanych w ramach programów mających na celu poprawę jakości JCWP;
3) obserwacji zmian objętości i natężenia przepływu w zakresie odpowiednim dla stanu lub potencjału ekologicznego oraz stanu chemicznego.

Wyżej wymienione rozporządzenie określało kryteria wyboru JCWP do monitorowania w ramach monitoringu operacyjnego. Monitoring ten prowadzono w JCWP, gdy zostało spełnione przynajmniej jedno z poniższych kryteriów:

1) JCWP została uznana na podstawie oceny wpływu znaczących oddziaływań na stan wód powierzchniowych lub monitoringu diagnostycznego za zagrożoną niespełnieniem określonych dla niej celów środowiskowych;
2) JCWP jest zagrożona znaczącym oddziaływaniem ze strony źródła punktowego lub rozproszonego;
3) w JCWP występują zagrożenia wynikające ze zmian hydromorfologicznych;
4) do JCWP odprowadzane są substancje z listy substancji priorytetowych;
5) w JCWP występują źródła zanieczyszczeń pochodzących z odpadów i emisji przemysłowych;
6) JCWP jest zlokalizowana na obszarze narażonym na zanieczyszczenia związkami azotu ze źródeł rolniczych;
7) JCWP jest zlokalizowana na obszarze wrażliwym na eutrofizację wywołaną zanieczyszczeniami pochodzącymi ze źródeł komunalnych;
8) JCWP powinna być objęta monitoringiem zgodnie z zaleceniami wynikającymi z PGW i PWŚK;
9) JCWP na podstawie oceny wpływu znaczących oddziaływań antropogenicznych na stan wód powierzchniowych i monitoringu diagnostycznego uznana jest za zagrożoną niespełnieniem celów środowiskowych, a występuje na obszarze chronionym przeznaczonym do ochrony siedlisk lub gatunków, dla których utrzymanie lub poprawa stanu wód jest ważnym czynnikiem w ich ochronie.

Monitoring operacyjny realizowany był w odniesieniu do wszystkich JCWP, w przypadku których uznano, w wyniku przeglądu wpływu działalności człowieka lub na podstawie wyników monitoringu diagnostycznego, że istnieje ryzyko nieosiągnięcia celów środowiskowych. Ponadto monitoringiem operacyjnym objeto JCWP, dla których monitoring diagnostyczny wykazał przekroczenie środowiskowych norm jakości lub granic dobrego stanu dla substancji priorytetowych (grupa 4.1) i dla substancji z grup 3.6 (substancje szczególnie szkodliwe - specyficzne zanieczyszczenia syntetyczne i niesyntetyczne) i 4.2 (inne substancje zanieczyszczające).

Monitoring badawczy JCWP prowadzi się w celu:

1) wyjaśnienia przyczyn przekroczeń wskaźników jakości i nieosiągnięcia celów środowiskowych określonych dla JCWP, jeżeli wyjaśnienie tych przyczyn jest niemożliwe na podstawie danych z monitoringu diagnostycznego i operacyjnego;
2) wyjaśnienia przyczyn niespełnienia celów środowiskowych przez daną JCWP, jeżeli z monitoringu diagnostycznego wynika, że cele środowiskowe wyznaczone dla danej JCWP nie zostaną osiągnięte i gdy nie rozpoczęto realizacji monitoringu operacyjnego dla tej JCWP;
3) określenia wielkości i wpływów przypadkowego zanieczyszczenia;

4) ustalenia przyczyn wyraźnych rozbieżności między wynikami oceny stanu ekologicznego na podstawie biologicznych i fizykochemicznych elementów jakości;
5) zebrania dodatkowych informacji o stanie wód w związku z uwarunkowaniami lokalnymi lub umowami międzynarodowymi.

Dodatkowo monitoring badawczy może być wykorzystywany do optymalizacji sieci monitoringu, weryfikacji presji oraz ich oddziaływania na JCW, a także na potrzeby działań kontrolnych i inne potrzeby lokalne.

Wyniki monitoringu badawczego są wykorzystywane do opracowania programu działań naprawczych (PWŚK) oraz realizowania konkretnych przedsięwzięć koniecznych do usunięcia skutków przypadkowego zanieczyszczenia oraz do wypełnienia zobowiązań międzynarodowych. Monitoring badawczy nie służy ocenie stanu wód, jednak dane pochodzące z tego monitoringu mogą być wykorzystane w procedurze oceny, jeśli badawczy ppk zlokalizowany był w tym samym miejscu, co punkt reprezentatywny, a zakres badanych parametrów był zgodny z wymogami dla oceny.

Monitoring obszarów chronionych prowadzi się w celu:

1) ustalenia stanu JCWP występujących na obszarach chronionych;
2) ustalenia stopnia spełniania dodatkowych wymagań określonych dla obszarów chronionych w odrębnych przepisach;
3) oceny wielkości i wpływu odpowiednich znaczących oddziaływań na JCWP należące do obszarów chronionych bądź z nimi powiązane;
4) oceny zmian stanu JCWP występujących na obszarach chronionych, a uznanych za zagrożone nieosiągnięciem celów środowiskowych, które to zmiany wynikają z działań realizowanych w ramach programów mających na celu poprawę jakości JCWP.

Rozporządzenie monitoringowe z 2011 r. określało kryteria wyboru JCWP do monitorowania w ramach monitoringu obszarów chronionych. Monitoring ten prowadzono dla JCWP, gdy:

1) JCWP przeznaczona jest do poboru wody na potrzeby zaopatrzenia ludności w wodę do spożycia, jeżeli dostarcza średnio powyżej 100 m^3 na dobę wody przeznaczonej do spożycia,
2) JCWP przeznaczona jest do celów rekreacyjnych, w tym kąpieliskowych,
3) JCWP zlokalizowana jest na obszarze przeznaczonym do ochrony gatunków zwierząt wodnych o znaczeniu gospodarczym,
4) JCWP zlokalizowana jest na obszarze narażonym na zanieczyszczenia związkami azotu, pochodzącymi ze źródeł rolniczych,
5) JCWP zlokalizowana jest na obszarze wrażliwym na eutrofizację wywołaną zanieczyszczeniami pochodzącymi ze źródeł komunalnych i jest odbiornikiem zanieczyszczeń ze źródeł komunalnych,
6) JCWP zlokalizowana jest na obszarze chronionym, przeznaczonym do ochrony siedlisk lub gatunków, dla którego utrzymanie lub poprawa stanu wód jest ważnym czynnikiem w jego ochronie.

Obecnie nie wyznaczono w Polsce obszarów ochrony gatunków zwierząt wodnych o znaczeniu gospodarczym, więc monitoring takich obszarów nie był i nie jest prowadzony.

W cyklu badawczym 2010-2012 liczba punktów monitoringowych zlokalizowanych na JCW rzecznych, w których realizowane były poszczególne rodzaje monitoringu, kształtowała się następująco:

1) monitoring diagnostyczny/operacyjny – 183 punkty;
2) monitoring diagnostyczny/operacyjny/badawczy – 8 punktów;
3) monitoring operacyjny – 652 punkty;
4) monitoring operacyjny/badawczy – 15 punktów;
5) monitoring badawczy – 25 punktów.

W cyklu badawczym 2010-2012 liczba punktów monitoringowych zlokalizowanych na JCW jeziornych, w których realizowane były poszczególne programy monitoringu, kształtowała się następująco:

1) monitoring diagnostyczny – 8 punktów;
2) monitoring diagnostyczny/operacyjny – 135 punktów;
3) monitoring operacyjny – 180 punktów;
4) monitoring operacyjny/badawczy – 5 punktów;
5) monitoring badawczy – 13 punktów.

W cyklu badawczym 2010-2012 liczba punktów monitoringowych zlokalizowanych na JCWP rzejściowych i przybrzeżnych, w których realizowane były poszczególne programy monitoringu, kształtowała się następująco:

1) monitoring diagnostyczny/operacyjny/ /badawczy – 14 punktów;
2) monitoring operacyjny/badawczy – 4 punkty.

W cyklu badawczym 2010-2012 na obszarze dorzecza Odry monitoring (niezależnie od rodzaju) prowadzony był dla 760 JCWP rzecznych, 4 JCWP przejściowych i 3 JCWP przybrzeżnych. Poszczególne rodzaje monitoringu prowadzone były dla:

1) monitoring diagnostyczny – 187 JCWP rzecznych, 4 JCWP przejściowych i 3 JCWP przybrzeżnych;
2) monitoring operacyjny – 755 JCWP rzecznych, 4 JCWP przejściowych i 3 JCWP przybrzeżnych;
3) monitoring badawczy – 43 JCWP rzecznych, 4 JCWP przejściowych i 3 JCWP przybrzeżnych.

W latach 2010-2013 badania monitoringowe prowadzono na 193 jeziorach spośród 422 JCWP (w tym 102SZCW) położonych na obszarze dorzecza Odry. Przeważająca ich część objęta była zarówno monitoringiem diagnostycznym, jak i operacyjnym, przy czym typ prowadzonego monitoringu mógł być inny w kolejnym roku badań. Monitoring badawczy prowadzony był incydentalnie i to równolegle z monitoringiem diagnostycznym i operacyjnym. Wśród monitorowanych jezior obszaru dorzecza Odry 117 związanych było z występowaniem obszaru chronionego.

W cyklu wodnym trwającym od roku 2016 do roku 2021 zaplanowano do monitoringu 2903 JCW powierzchniowych (JCWP), znajdujących się na obszarze Polski. Plan monitoringu przewiduje wzrost liczby przebadanych JCWP w stosunku do planu z poprzedniego cyklu (2010-2015) o 16%. W latach 2010-2015 badaniami w ramach monitoringu objętych było 2500 JCW. Wzrost liczby planowanych do monitoringu części wód dotyczy zarówno jezior (22% wzrostu w stosunki do planu monitoringu na lata 2010-2015) jak i rzek (15%). W przeznaczonych do badań JCWP zaplanowano większą, niż w ubiegłym sześcioletnim cyklu, liczbę realizacji programu monitoringu diagnostycznego (o 28%), operacyjnego (18%).

Sieć monitoringu wód powierzchniowych w cyklu badawczym 2010-2012 na obszarze dorzecza Odry przedstawiono na rysunku 26.

Rysunek 26. Sieć monitoringu wód powierzchniowych na obszarze dorzecza Odry

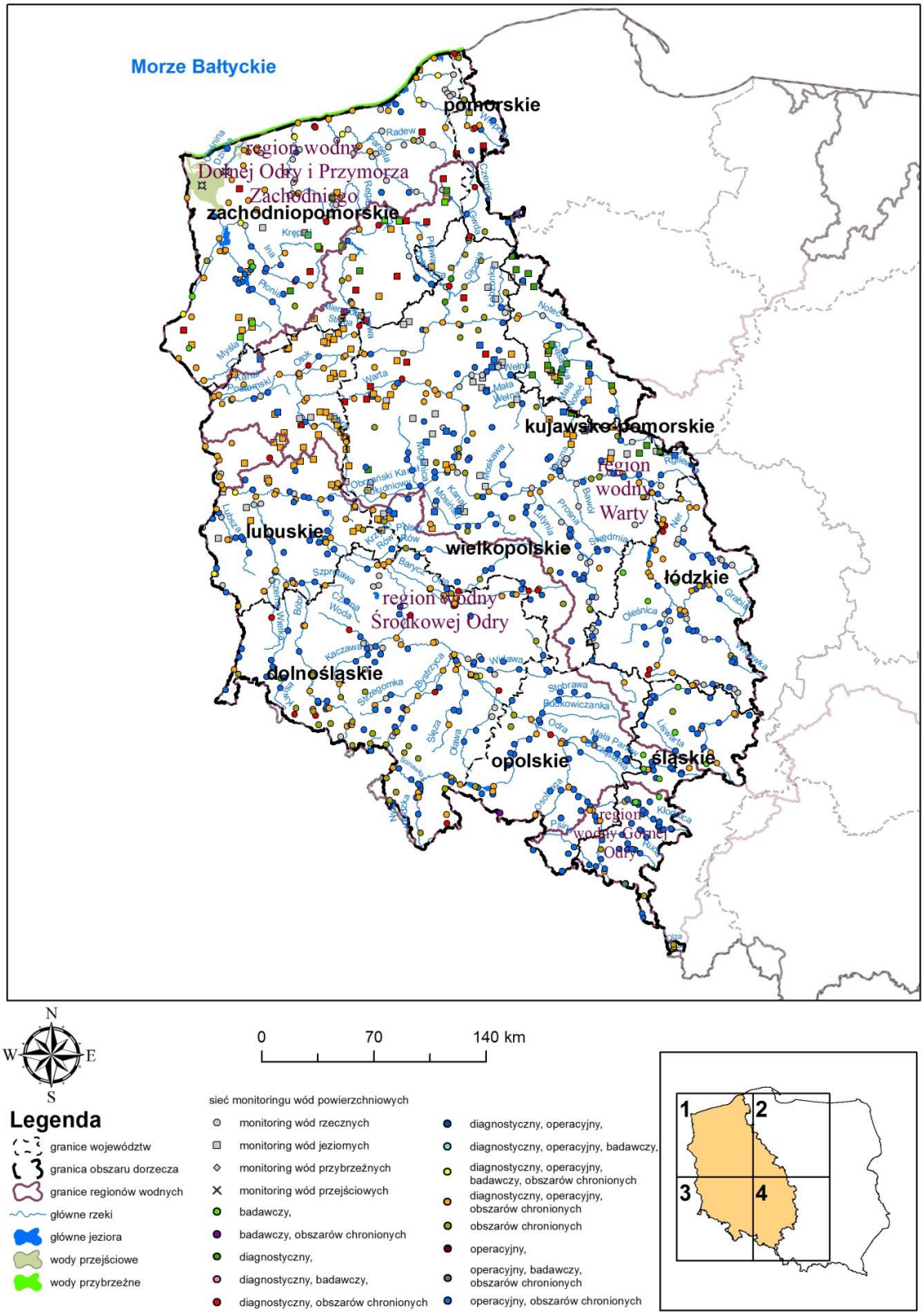

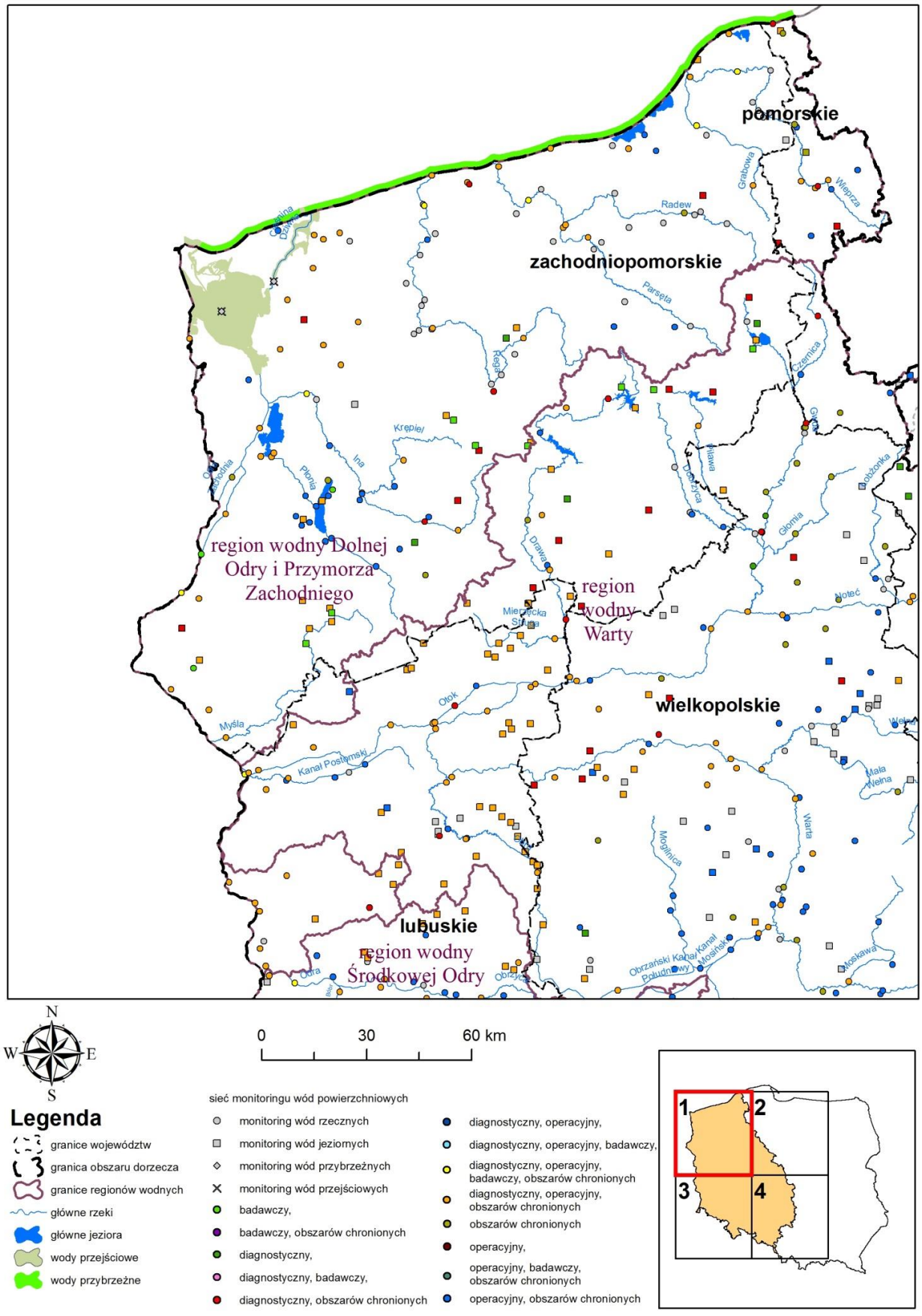
pomorskie
zachodniopomorskie
wielkopolskie
lubuskie
region wodny Dolnej Odry i Przymorza Zachodniego
region wodny Warty
region wodny Środkowej Odry
Radew
Grabowa
Wieprza
Parsęta
Rega
Krępiel
Ina
Płonia
Drawa
Mierzęcka Struga
Otok
Myśla
Kanał Postomski
Czernica
Głomia
Dobrzyca
Pilawa
Dobżonka
Noteć
Wełna
Mała Wełna
Warta
Mogilnica
Obrzański Kanał Południowy
Kanał Mosiński
Moskawa
Odra
Obrzyca
N
S
W
E
0
30
60 km
Legenda
granice województw
granica obszaru dorzecza
granice regionów wodnych
główne rzeki
główne jeziora
wody przejściowe
wody przybrzeżne
sieć monitoringu wód powierzchniowych
monitoring wód rzecznych
monitoring wód jeziornych
monitoring wód przybrzeżnych
monitoring wód przejściowych
badawczy,
badawczy, obszarów chronionych
diagnostyczny,
diagnostyczny, badawczy,
diagnostyczny, obszarów chronionych
diagnostyczny, operacyjny,
diagnostyczny, operacyjny, badawczy,
diagnostyczny, operacyjny, badawczy, obszarów chronionych
diagnostyczny, operacyjny, obszarów chronionych
obszarów chronionych
operacyjny,
operacyjny, badawczy, obszarów chronionych
operacyjny, obszarów chronionych
1
2
3
4

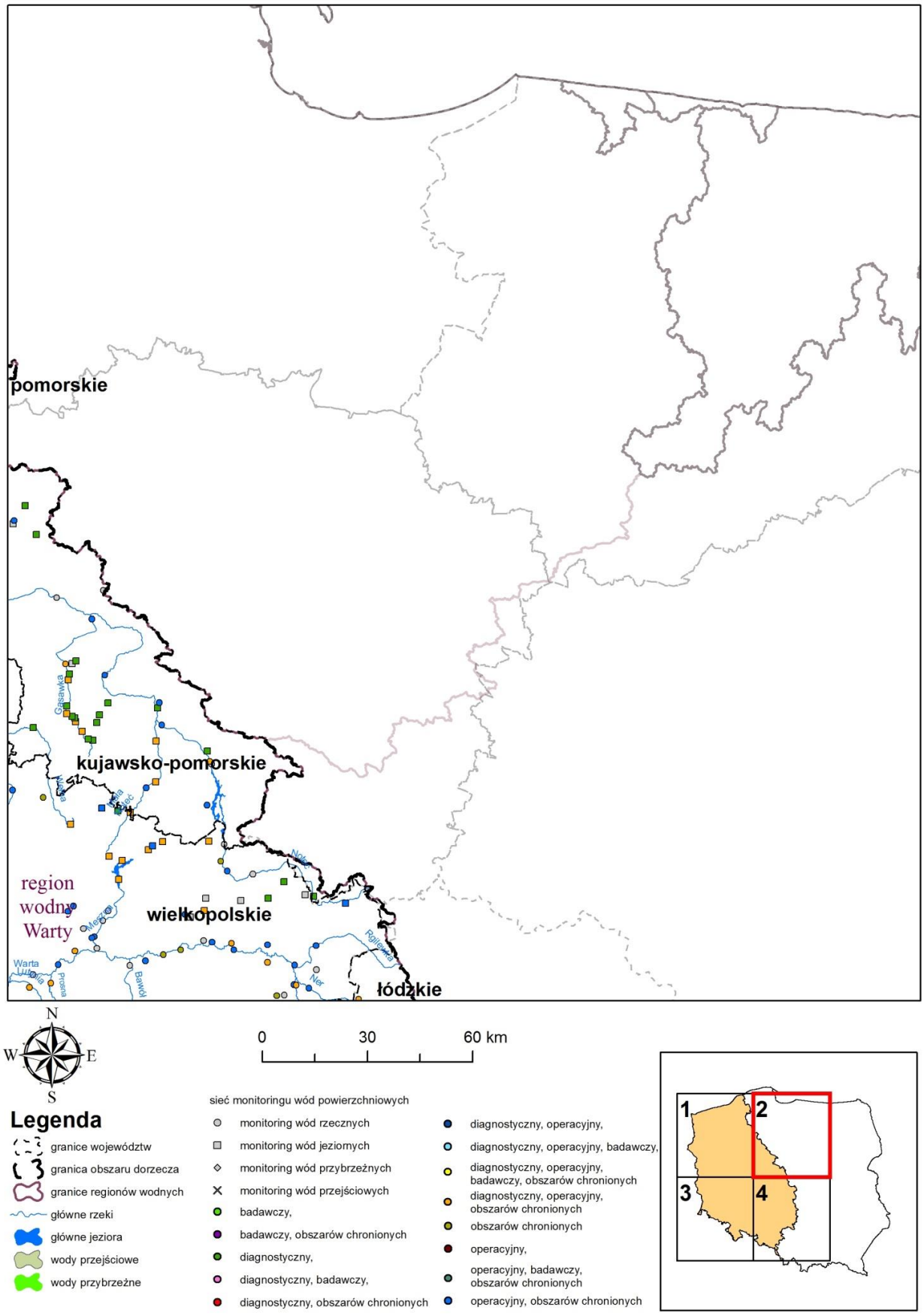
pomorskie
kujawsko-pomorskie
wielkopolskie
łódzkie
region wodny Warty
Gąsawka
Wda
Brda
Noteć
Mień
Rgilewka
Warta
Prosna
Bawół
Net
N
W
E
S
0
30
60 km
Legenda
granice województw
granica obszaru dorzecza
granice regionów wodnych
główne rzeki
główne jeziora
wody przejściowe
wody przybrzeżne
sieć monitoringu wód powierzchniowych
monitoring wód rzecznych
monitoring wód jeziornych
monitoring wód przybrzeżnych
monitoring wód przejściowych
badawczy,
badawczy, obszarów chronionych
diagnostyczny,
diagnostyczny, badawczy,
diagnostyczny, obszarów chronionych
diagnostyczny, operacyjny,
diagnostyczny, operacyjny, badawczy,
diagnostyczny, operacyjny, badawczy, obszarów chronionych
diagnostyczny, operacyjny, obszarów chronionych
obszarów chronionych
operacyjny,
operacyjny, badawczy, obszarów chronionych
operacyjny, obszarów chronionych
1
2
3
4



N
W E
S

0 30 60 km

Legenda

- granice województw
- granica obszaru dorzecza
- granice regionów wodnych
- główne rzeki
- główne jeziora
- wody przejściowe
- wody przybrzeżne

sieć monitoringu wód powierzchniowych

- monitoring wód rzecznych
- monitoring wód jeziornych
- monitoring wód przybrzeżnych
- monitoring wód przejściowych
- badawczy,
- badawczy, obszarów chronionych
- diagnostyczny,
- diagnostyczny, badawczy,
- diagnostyczny, obszarów chronionych
- diagnostyczny, operacyjny,
- diagnostyczny, operacyjny, badawczy,
- diagnostyczny, operacyjny, badawczy, obszarów chronionych
- diagnostyczny, operacyjny, obszarów chronionych
- obszarów chronionych
- operacyjny,
- operacyjny, badawczy, obszarów chronionych
- operacyjny, obszarów chronionych

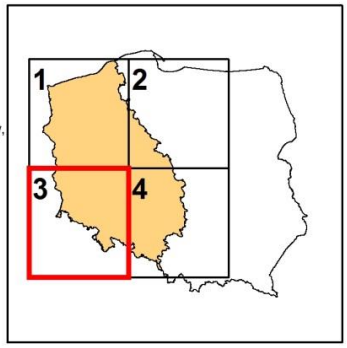

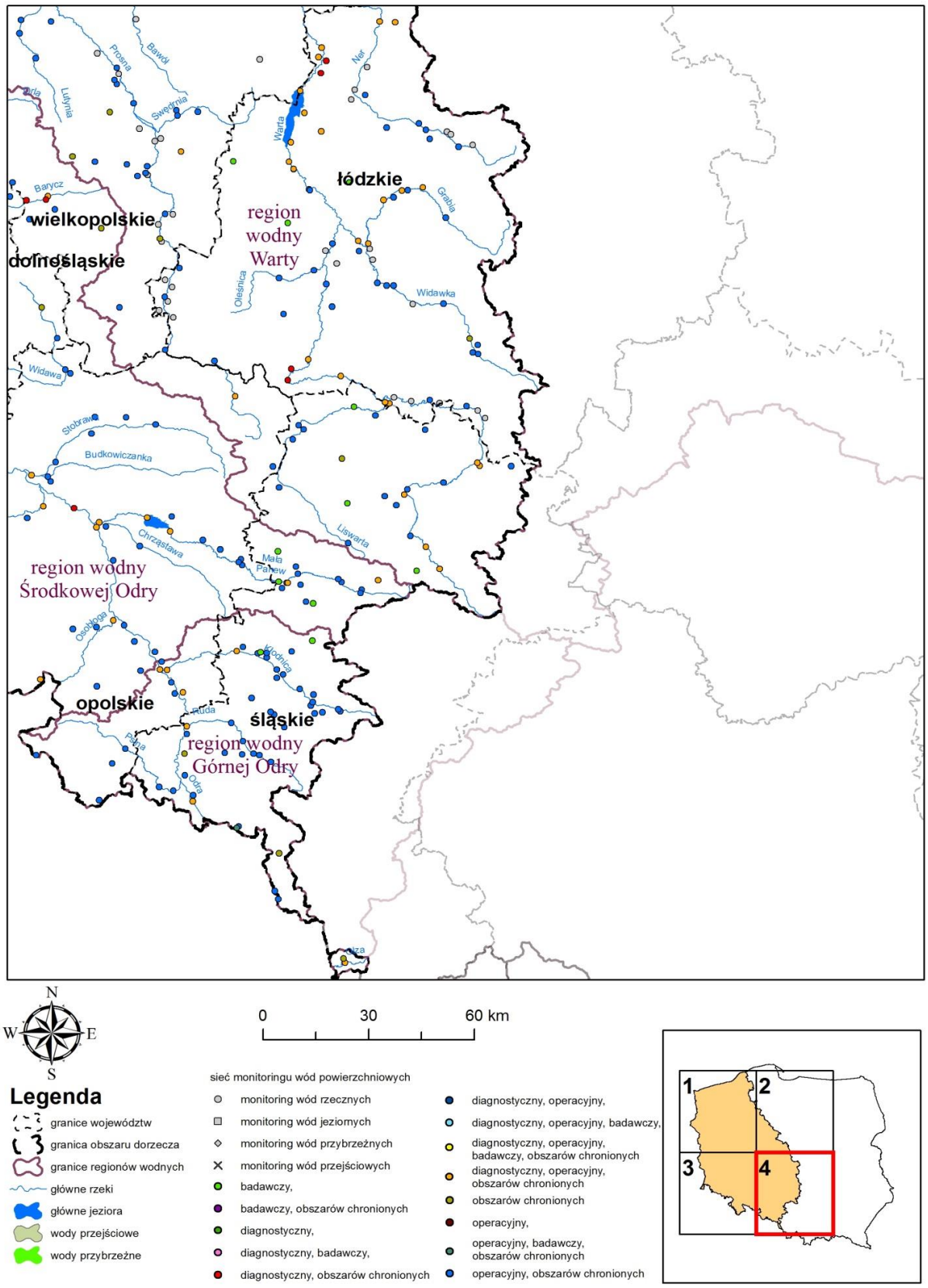
łódzkie
wielkopolskie
dolnośląskie
opolskie
śląskie
region wodny Warty
region wodny Środkowej Odry
region wodny Górnej Odry
Prosna
Bawół
Ner
Warta
Barycz
Grabia
Oleśnica
Widawka
Widawa
Stobrawa
Budkowiczanka
Chrząstawa
Mała Panew
Liswarta
Osobłoga
Kłodnica
Ruda
Pilica
Odra
N
W
E
S
0
30
60 km
Legenda
granice województw
granica obszaru dorzecza
granice regionów wodnych
główne rzeki
główne jeziora
wody przejściowe
wody przybrzeżne
sieć monitoringu wód powierzchniowych
monitoring wód rzecznych
monitoring wód jeziornych
monitoring wód przybrzeżnych
monitoring wód przejściowych
badawczy,
badawczy, obszarów chronionych
diagnostyczny,
diagnostyczny, badawczy,
diagnostyczny, obszarów chronionych
diagnostyczny, operacyjny,
diagnostyczny, operacyjny, badawczy,
diagnostyczny, operacyjny, badawczy, obszarów chronionych
diagnostyczny, operacyjny, obszarów chronionych
obszarów chronionych
operacyjny,
operacyjny, badawczy, obszarów chronionych
operacyjny, obszarów chronionych
1
2
3
4

OPIS SIECI MONITORINGU NA LATA 2016-2021

Monitorowanie jakości wód wynika z art. 155a ust. 2 ustawy – Prawo wodne. Programy monitoringu wód wchodzą w skład dokumentacji planistycznych dla planowania w gospodarowaniu wodami.

Częstotliwość wykonywania poszczególnych programów monitoringu jest zróżnicowana i regulowana przez rozporządzenie monitoringowe (uchwalone w 2016 r., a zatem wiążące dla cyklu planistycznego 2016–2021).

Monitoring jakości wód obejmuje następujące rodzaje monitoringu:

1) monitoring diagnostyczny (MD) prowadzony raz w sześcioletnim cyklu wodnym (co 6 lat); specjalnym rodzajem monitoringu diagnostycznego jest monitoring reperowy, stanowiący rozszerzenie zakresu monitoringu diagnostycznego o coroczne badanie wskaźników stanu lub potencjału ekologicznego;
2) monitoring operacyjny (MO) prowadzony dwa razy w sześcioletnim cyklu wodnym (co 3 lata), z wyjątkiem pomiarów zanieczyszczeń specyficznych zanieczyszczeń syntetycznych i niesyntetycznych oraz substancji szczególnie szkodliwych dla środowiska wodnego (co miesiąc w matrycy wodnej);
3) monitoring obszarów chronionych:
    a) monitoring wód powierzchniowych przeznaczonych do poboru wody na potrzeby zaopatrzenia ludności w wodę do spożycia (MOPI) – co roku w zakresie wybranych elementów chemicznych, fizykochemicznych i mikrobiologicznych oraz co 3 lata w zakresie stanu lub potencjału ekologicznego (MOPI_MAX),
    b) monitoring wód powierzchniowych przeznaczonych do celów rekreacyjnych, w tym kąpieliskowych (MORE) – co 3 lata,
    c) monitoring wód powierzchniowych występujących na obszarach narażonych na zanieczyszczenia związkami azotu pochodzącymi ze źródeł rolniczych (MORO) – co 3 lata,
    d) monitoring wód powierzchniowych występujących na obszarach wrażliwych na eutrofizację wywołaną zanieczyszczeniami pochodzącymi ze źródeł komunalnych (MOEU) – co 3 lata;
4) monitoring wód powierzchniowych występujących na obszarach przeznaczonych do ochrony siedlisk lub gatunków o zakresie odpowiadającym monitoringowi diagnostycznemu MDna (prowadzony co 6 lat) i o zakresie odpowiadającym monitoringowi operacyjnemu MOna (w JCW uznanych za zagrożone nieosiągnięciem celów środowiskowych, prowadzony co 3 lata, z wyjątkiem pomiarów służących określeniu stanu chemicznego prowadzonych co miesiąc w matrycy wodnej);
5) monitoring badawczy (MB) (prowadzony zgodnie z aktualnymi potrzebami badawczymi):
    a) monitoring badawczy intensywny (MBIN),
    b) monitoring badawczy graniczny (MBTR).

Różne rodzaje monitoringu zaplanowane do przeprowadzenia w jednej JCWP, mogą być prowadzone w tym samym lub w różnych ppk. Z tego powodu, w tabelach i zestawieniu danych, całkowita liczba zaplanowanych ppk nie jest tożsama z liczbą zaplanowanych do monitoringu JCWP. Podobnie jest z całkowitą liczbą monitorowanych JCWP w danym typie monitoringu. Różne rodzaje monitoringu nie wykluczają się, przez co suma wszystkich przewidzianych programów monitoringu przewyższa sumę punktów pomiarowo-kontrolnych oraz całkowitą liczbę monitorowanych JCWP.

W przypadku jezior z reguły reprezentatywny ppk jest zarówno ppk monitoringu diagnostycznego lub operacyjnego i innych rodzajów monitoringu. W ten sposób na JCWP jeziornej z reguły wyznaczony jest tylko jeden ppk. Na każdej JCWP można wyznaczyć tylko jeden reprezentatywny ppk służący realizacji oceny stanu JCWP w ramach monitoringu diagnostycznego i operacyjnego. Ze względu na zróżnicowane metody badawcze, wynikające przede wszystkim ze stosowanych w monitoringu wód badań biologicznych, każdemu ppk może być przypisana nieograniczona ilość stanowisk pomiarowych zlokalizowanych w określonych siedliskach lub, w przypadku silnego zróżnicowania JCWP, w różnych jej częściach.

Sieć punktów i typów monitoringu w wodach powierzchniowych została zaplanowana ze wskazaniem SCW i SZCW oraz JCWP zagrożonych nieosiągnięciem celów środowiskowych wraz z informacją o przyczynach tego zagrożenia, obejmującym następujące kategorie wód:

1) jeziora;
2) rzeki (w tym zbiorniki zaporowe);
3) wody przejściowe;

4) wody przybrzeżne.

Podstawą do przygotowania projektu sieci punktów i programów monitoringu był wykaz, o którym mowa w art. 113 ust. 2 pkt 1 ustawy – Prawo wodne i dokumentacja planistyczna określająca identyfikację znaczących oddziaływań antropogenicznych i ocenę ich wpływu na stan wód powierzchniowych i podziemnych (art. 113 ust. 2 pkt 3 ustawy – Prawo wodne), a także rejestr wykazów obszarów chronionych, o których mowa w art. 113 ust. 4 ustawy – Prawo wodne.

W dalszej części aPGW znajduje się syntetyczny opis sieci z podziałem na obszary dorzeczy dla JCWP rzecznych i jeziornych[3)].

1. Program monitoringu rzek

W ramach sieci na lata 2016-2021 zaplanowano 2564 ppk monitorujące 2329 spośród 4586 JCWP rzecznych, co oznacza, że 51% JCWP rzecznych powinno zostać objętych przynajmniej jednym rodzajem monitoringu. Spośród 2257 JCWP nieobjętych badaniami monitoringowymi, 700 zostało scharakteryzowanych jako niezagrożone ze względu na stan wód. Spośród tej grupy 56 JCWP zostało uznanych za zagrożone z powodu zmian hydromorfologicznych, zawężając przy tym liczbę niemonitorowanych i nieokreślonych jako zagrożone do 644. W przypadku JCWP, dla których osiągnięcie celów środowiskowych nie jest zagrożone, nie ma konieczności realizacji monitoringu operacyjnego.

Lista JCW określonych jako zagrożone lub posiadające obszary chronione została przeanalizowana przez pracowników wioś pod kątem zasadności wykonywania badań w tych JCW oraz możliwości technicznych. Informację o JCWP rzecznych planowanych do pośredniego i bezpośredniego monitoringu przedstawia tabela 35 oraz rysunek 27.

Tabela 35. Liczba JCWP rzecznych planowanych do pośredniego i bezpośredniego monitoringu w stosunku do całkowitej liczby JCWP z uwzględnieniem podziału na dorzecza

obszar dorzecza	liczba JCWP	liczba JCWP monitorowanych bezpośrednio
Wisły	2660	1354
Odry	1735	896
Pregoły	120	40
Dunaju	11	9
Niemna	39	20
Jarft	6	3
Łaby	8	4
Świeżej	4	2
Dniestru	3	1
razem	4586	2329

Rysunek 27. Udział procentowy JCWP rzecznych planowanych do pośredniego i bezpośredniego monitoringu w stosunku do całkowitej liczby JCWP rzecznych



Łącznie monitoringiem diagnostycznym planuje się objąć 20% wszystkich JCW (941 JCWP), co zostało przedstawione w tebeli 36. Monitoring operacyjny obejmie blisko połowę (49%).
Program monitoringu rzek na tle podziału na obszary dorzecza przedstawiono na rysunku 28.

3) Źródło danych na temat sieci monitoringu: GIOŚ, stan na lipiec 2015 r.

Tabela 36. Liczba JCWP rzecznych w których zaplanowano wykonanie poszczególnych typów monitoringu

obszar dorzecza	liczba JCWP	liczba JCWP objętych jednym z typów monitoringu	JCWP, w których zaplanowano wykonanie poszczególnych typów monitoringu										
			MD	MO	MOPI	MORE	MORO	MOEU	MDna	MOna	MBTR	MBIN	MB
Wisły	2660	1354	601	1291	89	29	15	1011	518	518	19	12	32
Odry	1735	896	287	897	33	16	10	608	288	288	19	9	74
Pregoły	120	40	24	34	-	-	1	29	17	17			3
Dunaju	11	8	2	8	1	-	-	7	1	1	1		1
Niemna	39	20	17	9		1	-	3	10	10	4		-
Jarft	6	3	3	3	-	-	-	3	3	3			-
Łaby	8	4	4	1	1	-	-	1	4	4			-
Świeżej	4	2	2	1	-	-	-	1	2	2			-
Dniestru	3	1	1	1	-	-	-	1	1	1			-
razem	4586	2329	941	2245	124	46	26	1664	844	844	43	21	110

Rysunek 28. Program monitoringu rzek na tle podziału na obszary dorzecza

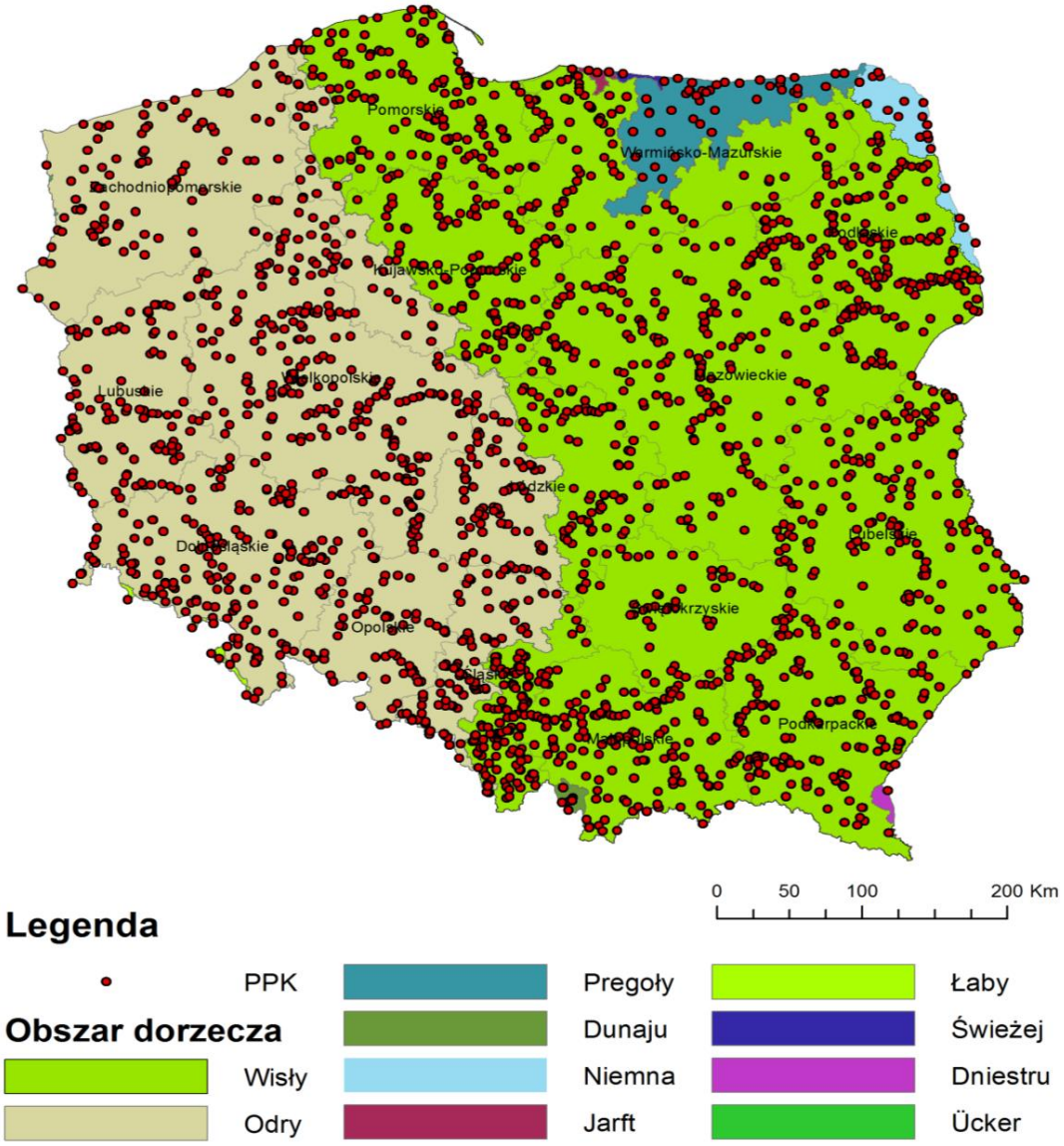

1. Program monitoringu jezior

Aktualnie w Polsce wyznaczone jest 1044 JCWP jeziornych. W programie monitoringu wód powierzchniowych na lata 2016-2021 przewidziano monitorowanie 567 z nich za pomocą 567 ppk, co stanowi 54,31% JCWP jeziornych Informacje o JCWP jeziornych planowanych do pośredniego i bezpośredniego monitoringu przedstawia tabela 37 oraz rysunek 29. Programem monitoringu diagnostycznego objęte zostały jeziora o wszystkich typach abiotycznych, zarówno niezagrożone, jak i zagrożone różnymi rodzajami presji, tak

by możliwe było opracowanie reprezentatywnej dla obszaru całego kraju oceny stanu polskich jezior. Dlatego też, aby utrzymać reprezentatywność uzyskanej oceny, nie ma możliwości objęcia monitoringiem jedynie jezior zagrożonych nieosiągnięciem wskazanych dla nich celów środowiskowych.

Tabela 37. Liczba JCWP jeziornych planowanych do pośredniego i bezpośredniego monitoringu w stosunku do całkowitej liczby JCWP z uwzględnieniem podziału nadrzecza

obszar dorzecza	liczba JCWP	liczba JCWP monitorowanych bezpośrednio
Wisły	484	264
Odry	422	240
Pregoły	101	43
Świeżej	1	1
Niemna	36	19
razem	1044	567

Rysunek 29. Udział procentowy JCWP jeziornych planowanych do monitorowania w latach 2016-2021 w stosunku do całkowitej liczby JCWP jeziornych

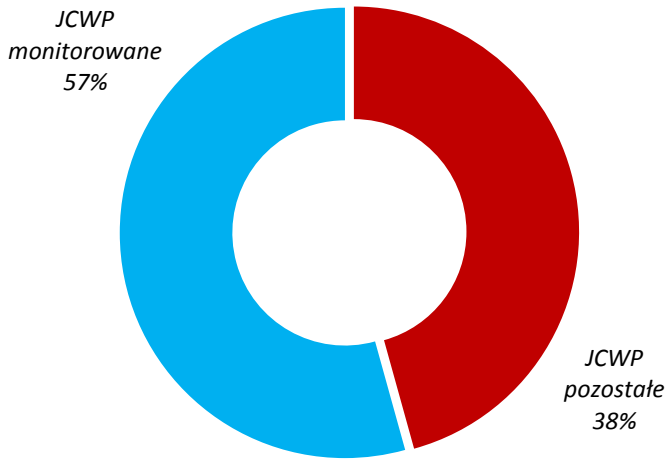

Liczba ppk, w których przewidziano poszczególne rodzaje monitoringu: diagnostyczny (MD) - 492, diagnostyczny reperowy (MDR) - 22, operacyjny (MO) - 399, JCWP przeznaczonych do poboru wody na potrzeby zaopatrzenia ludności w wodę do spożycia (MOPI) - 1, JCWP przeznaczonych do celów rekreacyjnych, w tym kapieliskowych (MORE) - 36, JCWP występujących na obszarach wrażliwych na eutrofizację wywołana zanieczyszczeniami pochodzącymi ze źródeł komunalnych (MOEU) - 87, JCWP występujących na obszarach narażonych na zanieczyszczenia związkami azotu pochodzącymi ze źródeł rolniczych (MORO) - 4, JCWP występujących na obszarach przeznaczonych do ochrony siedlisk lub gatunków, dla których utrzymanie lub poprawa stanu wód jest ważnym czynnikiem w ich ochronie, o których mowa w art. 113 ust. 4 pkt 6 ustawy – Prawo wodne – odpowiednio MDna - 293 i MOna - 182, badawczy (MB) - 42, badawczy graniczny (MBTR) - 2. JCWP jeziornych nie obejmuje się monitoringiem badawczym intensywnym (MBIN). Liczbę JCWP jeziornych objętych poszczególnymi programami monitoringu przedstawiono w poniższej tabeli. Program monitoringu jezior w sposób graficzny przedstawia rysunek 30.

Tabela 38. Liczba JCWP jeziornych, w których zaplanowano wykonanie poszczególnych typów monitoringu

obszar dorzecza	liczba JCWP	liczba JCWP monitorowanych dowolnym programem	JCWP w których zaplanowano wykonanie poszczególnych typów monitoringu											
			MD	MDR	MO	MOPI	MORE	MORO	MOEU	MDna	MOna	MBTR	MBIN	MB
Wisły	484	264	247	12	172	0	17	1	28	150	79	0	0	4
Odry	422	240	187	7	186	1	17	3	53	115	89	0	0	37
Pregoły	101	43	38	1	30	0	2	0	6	11	6	0	0	1
Świeżej	1	1	1	0	1	0	0	0	0	1	1	0	0	0
Niemna	36	19	19	2	10	0	0	0	0	16	7	2	0	0
razem	1044	567	492	22	399	1	36	4	87	293	182	2	0	42

Rysunek 30. Program monitoringu jezior na tle podziału na obszary dorzecza

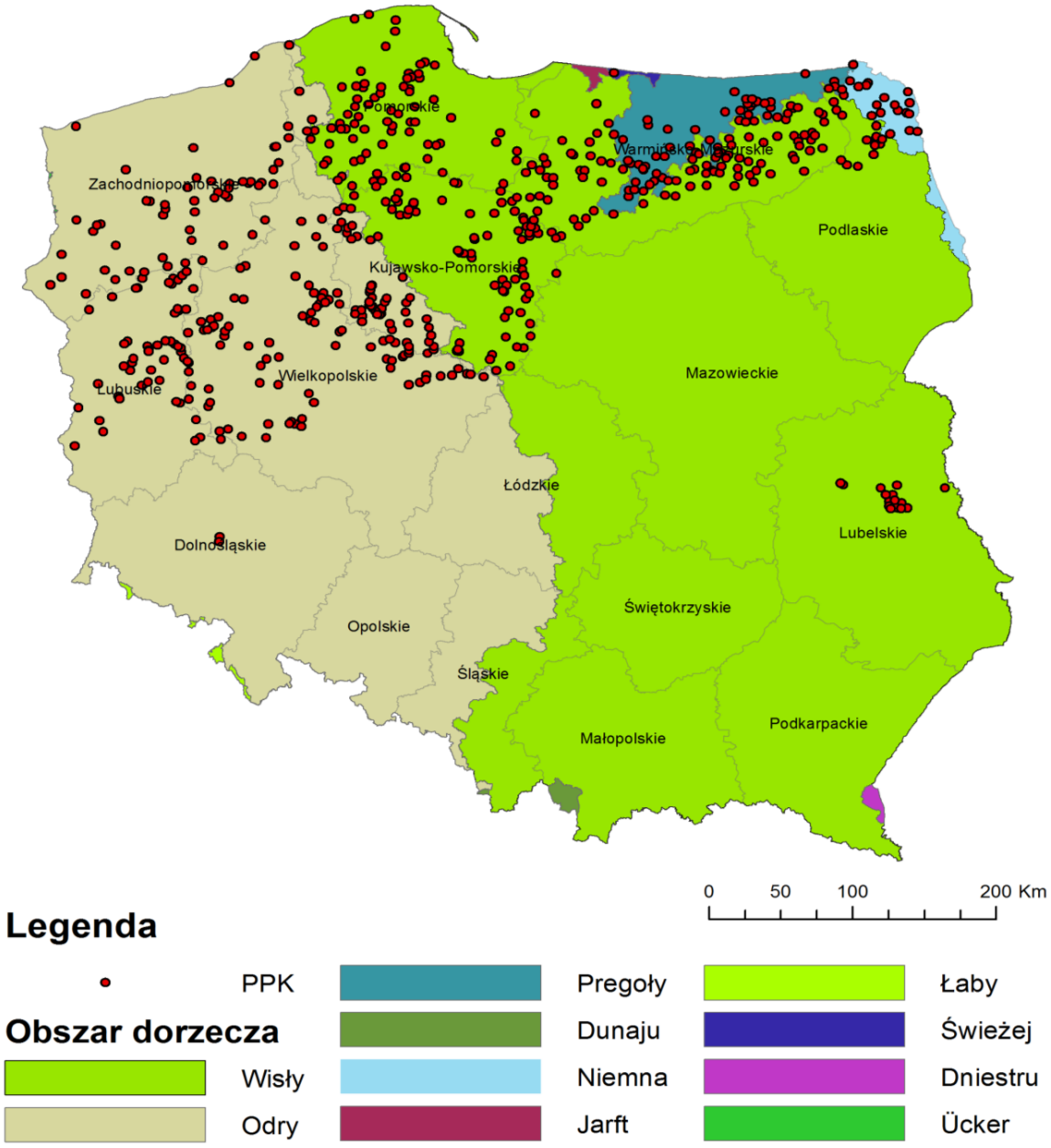

3. Program monitoringu wód przejściowych i przybrzeżnych

Referencyjny wykaz JCW wyróżnia 8 JCW przejściowych i 11 JCW przybrzeżnych. W cyklu monitoringowym 2016-2021 zbadane zostaną wszystkie JCW tych kategorii (tabela 39). Każda z nich zostanie objęta zarówno monitoringiem diagnostycznym i operacyjnym.

Tabela 39. Liczba JCWP przejściowych i przybrzeżnych, w których zaplanowano wykonanie poszczególnych typów monitoringu

kategoria wód	obszar dorzecza	liczba JCWP	JCWP, w których zaplanowano wykonanie poszczególnych typów monitoringu						
			MD	MO	MORE	MOEU	MDna	MOna	MB
wody przejściowe	Wisły	4	4	4	4	4	4	4	4
	Odry	4	4	4	3	2	3	3	4
wody przybrzeżne	Wisły	7	7	7	5	6	6	6	6
	Odry	4	4	4	4	2	4	4	4
razem		19	19	19	16	14	17	17	18

Rysunek 31. Program monitoringu wód przejściowych i przybrzeżnych na tle podziału na obszary dorzecza

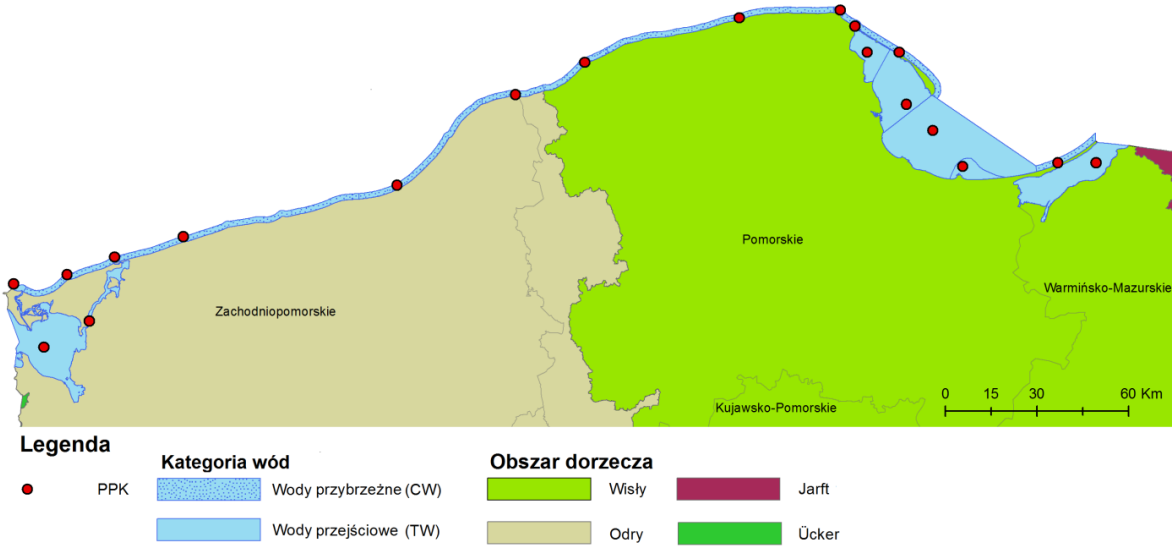

Polska zobligowana jest do przeprowadzenia oceny stanu wód powierzchniowych. W ustawie - Prawo wodne zawarto odpowiednie zapisy dotyczące oceny stanu wód oraz upoważnienie do wydania przez Ministra Środowiska rozporządzeń wykonawczych (art. 38a ust. 2 i 3 ustawy) w tym zakresie. Na koniec cyklu 2010–2015 obowiązywały: rozporządzenie definicyjne oraz rozporządzenie klasyfikacyjne z 2014 r.

Stan lub potencjał ekologiczny JCWP klasyfikuje się na podstawie danych uzyskanych w wyniku realizacji badań monitoringowych w reprezentatywnym punkcie pomiarowo-kontrolnym.

Stan ekologiczny określa się dla naturalnych JCWP, natomiast potencjał ekologiczny określa się dla SCW i SZCW

Przy ocenie stanu ekologicznego JCWP ocenie poddaje się następujące elementy jakości:

1) elementy biologiczne (skład, liczebność i biomasa fitoplanktonu, skład i obfitość flory wodnej, w tym makrofitów i fitobentosu, makroglonów, roślin okrytozalążkowych, skład i liczebność makrobezkręgowców bentosowych, skład, liczebność i struktura wiekowa ichtiofauny);
2) elementy hydromorfologiczne (reżim hydrologiczny, warunki hydromorfologiczne i inne);
3) elementy fizykochemiczne (warunki ogólne oraz substancje szczególnie szkodliwe dla środowiska wodnego, czyli specyficzne zanieczyszczenia syntetyczne).

Szczegółowy zakres ocenianych elementów jakości dla klasyfikacji stanu ekologicznego różni się w zależności od kategorii JCWP (jeziornych, rzecznych, przejściowych lub przybrzeżnych).

Podstawę oceny każdej JCW stanowią zawsze elementy biologiczne, zaś elementy fizykochemiczne i hydromorfologiczne pełnią jedynie rolę wspomagającą.

Na podstawie oceny wyżej wymienionych elementów jakości badanej JCWP zalicza się do jednej z pięciu klas jakości, odpowiadających konkretnemu stanowi ekologicznemu. Wartości graniczne wskaźników jakości wód dla poszczególnych klas oraz procedurę prowadzenia oceny (tak stanu, jak i potencjału), której wyniki zaprezentowano w niniejszym rozdziale określało rozporządzenie klasyfikacyjne z 2014 r. Sposób klasyfikacji stanu ekologicznego JCWP przedstawiono w tabeli 40.

Tabela 40. Klasyfikacja stanu ekologicznego JCWP według klas jakości wód

klasa jakości wody	stan ekologiczny
I	bardzo dobry
II	dobry
III	umiarkowany
IV	słaby
V	zły

Potencjał ekologiczny JCWP klasyfikuje się na podstawie elementów biologicznych, fizykochemicznych i hydromorfologicznych, stosowanych w klasyfikacji stanu ekologicznego tej kategorii naturalnych wód powierzchniowych, która najbardziej przypomina odpowiednią SZCW lub SCW.

Na podstawie oceny elementów biologicznych jakości wód badanej JCWP, będącej SCW lub SZCW przypisuje się jedną z pięciu klas potencjału ekologicznego. Elementy fizykochemiczne i hydromorfologiczne pełnią jedynie rolę wspomagającą w trakcie oceny. Sposób klasyfikacji potencjału ekologicznego JCWP przedstawiono w tabeli 41.

Tabela 41. Klasyfikacja potencjału ekologicznego JCWP według klas potencjału ekologicznego

klasa potencjału ekologicznego	potencjał ekologiczny
I	maksymalny
II	dobry
III	umiarkowany
IV	słaby
V	zły

Prezentując wyniki klasyfikacji potencjału ekologicznego przyjmuje się następujące określenia: maksymalny, dobry, umiarkowany, słaby i zły potencjał ekologiczny.

Stan chemiczny JCWP oceniany jest na podstawie stężeń substancji priorytetowych oraz innych zanieczyszczeń, dla których zostały określone środowiskowe normy jakości.

Ocena stanu chemicznego JCWP dokonywana jest zgodnie z wymogami rozporządzenia definicyjnego.

Oceny stanu chemicznego JCW dokonuje się na podstawie porównania wyników pomiarów badań wskaźników jakości wód ze środowiskowymi normami jakości dla substancji priorytetowych oraz dla innych zanieczyszczeń określonych dla poszczególnych kategorii wód powierzchniowych.

Do grupy wskaźników chemicznych charakteryzujących występowanie substancji szczególnie szkodliwych dla środowiska wodnego należą:

1) substancje priorytetowe (alachlor, antracen, atrazyna, benzen, bromowany difenyloeter, kadm i jego związki, C10-13-chloroalkany, chlorfenwinfos, chloropiryfos, 1,2-dichloroetan, dichlorometan, ftalan di (2-etyloheksyl), diuron, endosulfan, fluoranten, heksachlorobenzen, heksachlorobutadien, heksachlorocykloheksan, izoproturon, ołów i jego związki, rtęć i jej związki, naftalen, nikiel i jego związki, nonylofenol, oktylofenol, pentachlorobenzen, pentachlorofenol, wielopierścieniowe węglowodory aromatyczne, symazyna, związki tributylocyny, trichlorobenzen, trichlorometan, trifluralina;
2) inne substancje zanieczyszczające: tetrachlorometan, aldryna, dieldryna, endryna, izodryna, DDT– izomer para-para, DDT całkowity, trichloroetylen, tetra chloroetylen.

Do badań monitoringowych od 2016 r. dodane zostanie siedem nowych substancji monitorowanych w wodzie (chinoksyfen, aklonifen, bifenoks, cybutryna, cypermetryna, dichlorfos, tebutryna) oraz pięć nowych substancji monitorowanych w organizmach żywych (dikofol, PFOS, dioksyny, heksabromocyklododekan, heptachlor). Ponadto badaniami w organizmach żywych zostaną objęte niektóre substancje badane dotychczas tylko w wodzie.

Klasyfikacji stanu chemicznego JCWP dokonuje się na podstawie nie mniej niż dwunastu wyników pomiarów substancji priorytetowych oraz innych zanieczyszczeń.

Zgodnie z rozporządzeniem klasyfikacyjnym z 2014 r. przyjęto, że JCWP jest w dobrym stanie chemicznym, jeżeli dla każdego ppkwartości średnioroczne pomierzonych stężeń wskaźników wyrażone jako średnia arytmetyczna oraz stężenia maksymalne wyrażone jako 90. percentyl z pomierzonych wartości stężeń (wartość stężenia, poniżej której jest 90% wyników) nie przekraczały dopuszczalnych wartości odpowiednio średniorocznych i dopuszczalnych stężeń maksymalnych określonych dla poszczególnych kategorii wód. W przeciwnym razie stan chemiczny takiej JCW określano jako poniżej dobrego.

W celu uwzględnienia w ocenie stanu chemicznego jak największej puli wyników monitoringu substancji chemicznych w cyklu badawczym 2010-2012 dopuszczono uwzględnienie w ocenie wskaźników, dla których seria wyników była mniejsza od 12, jednak nie mniejsza niż 4.

Zgodnie z wytycznymi GIOŚ przy ocenie stanu chemicznego:

1) wskaźnikom, dla których ocenę wykonano na podstawie dwunastu lub więcej wyników przypisano wysoki poziom ufności;
2) wskaźnikom, dla których ocenę wykonano na podstawie jedenstu lub dziesięciu wyników przypisano średni poziom ufności;
3) wskaźnikom, dla których ocenę wykonano na podstawie mniej niż dziesięciu, ale przynajmniej czterech wyników przypisano niski poziom ufności;
4) nie brano pod uwagę wskaźników badanych mniej niż czterech razy w roku, jako wskaźników o niewystarczającym poziomie ufności.

Ocena ogólnego stanu JCWP dokonywana jest na podstawie analizy wyników oceny stanu lub potencjału ekologicznego oraz stanu chemicznego danej JCWP. Ocena ogólnego stanu JCWP jako dobry możliwa jest jedynie w przypadku dobrego stanu chemicznego i dobrego lub jednocześnie co najmniej dobrego stanu lub potencjału ekologicznego danej JCWP.

Sposób oceny stanu ogólnego JCWP przedstawiono w tabeli 42.

Tabela 42. Sposób oceny stanu ogólnego JCWP

		stan chemiczny	
		dobry	poniżej dobrego
stan potencjał ekologiczny	bardzo dobry stan ekologiczny maksymalny potencjał ekologiczny	dobry stan wód	zły stan wód
	dobry stan ekologiczny dobry potencjał ekologiczny	dobry stan wód	zły stan wód
	umiarkowany stan ekologiczny umiarkowany potencjał ekologiczny	zły stan wód	zły stan wód
	słaby stan ekologiczny słaby potencjał ekologiczny	zły stan wód	zły stan wód
	zły stan ekologiczny zły potencjał ekologiczny	zły stan wód	zły stan wód

JCW występujące na obszarach chronionych ocenia się przez porównanie wyników opisanej powyżej oceny stanu JCWP z oceną spełnienia wymagań dodatkowych, wykonaną na podstawie danych uzyskanych z ppk monitoringu obszarów chronionych.

Przyjmuje się, że dana JCWP występująca na obszarze chronionym jest w stanie dobrym, gdy wyniki oceny jej stanu, wykonanej na podstawie danych z reprezentatywnego ppk, wskazują na stan dobry i gdy jednocześnie spełnione są wymagania określone dla tego obszaru. Jeżeli w JCWP ustanowiono więcej niż jeden ppk monitoringu obszarów chronionych, ocenę spełnienia wymagań dodatkowych wykonuje się osobno dla każdego takiego punktu. W przypadku, gdy JCWP występuje na kilku obszarach chronionych, przyjmuje się że jest ona w dobrym stanie, jeżeli spełnione są jednocześnie wszystkie warunki określone dla tych obszarów chronionych.

Przy ocenie stanu JCWP monitorowanych w danym cyklu badawczym stosuje się procedurę dziedziczenia oceny. Wartości wskaźników wrażliwych na presje, badanych w ramach monitoringu operacyjnego, mogą być dziedziczone maksymalnie przez okres 3 lat, podczas gdy wyniki pozostałych wskaźników, badanych w ramach monitoringu diagnostycznego – przez okres 6 lat.

Metoda dziedziczenia została po raz pierwszy wykorzystana przy ocenie JCWP wykonanej w 2013 roku dla JCWP badanych w okresie 2010-2012. Polega ona na uzupełnianiu oceny wykonywanej na podstawie wskaźników jakości badanych w danym roku o oceny wskaźników badanych w latach poprzednich danego cyklu badawczego, zgodnie z zakresem określonym rozporządzeniu Ministra Środowiska zmieniającym rozporządzenie w sprawie form i sposobu prowadzenia monitoringu JCWP i JCWPd.

Ze względu na duża liczbę JCW w Polsce objęcie ich wszystkich monitoringiem jest niemożliwe. Dla JCW, dla których nie ustanowiono żadnego punktu pomiarowo-kontrolnego, dokonuje się oceny stanu na podstawie wyników badań uzyskanych w ramach PMŚ zgodnie z procedurą przenoszenia wyników ocen stanu wód dla nieopomiarowanych JCWP na podstawie wyników pomiarowanych JCWP na podstawie wyników JCWP opomiarowanych na podstawie obligatoryjnych i fakultatywnych cech podobieństwa.

Przy porównaniu dwóch JCWP (monitorowanej i niemonitorowanej) i przeniesieniu oceny, kategoria, typ oraz status JCWP muszą być zgodne (cechy obligatoryjne). W przypadku cech fakultatywnych, określających wpływ presji antropogenicznych, bierze się pod uwagę stopień zagrożenia presjami antropogenicznymi, rodzaj zagospodarowania powierzchni oraz powierzchnię JCWP.

Ze względu na niski poziom ufności oceny nadanej z przeniesienia, tak ocenionej JCW niemonitorowanej nadaje się jedną z dwóch klas: stan lub potencjał ekologiczny co najmniej dobry lub poniżej dobrego.

Podsumowanie oceny stanu JCWP na obszarze dorzecza Odry

Dla JCWP rzecznych (za lata 2010 -2012):

1) oceny stanu/potencjału ekologicznego dokonano dla wszystkich 1735 JCWP rzecznych:
   a) stan/potencjał ekologiczny 563 JCWP rzecznych oceniono jako dobry lub powyżej dobrego (w tym 331 ocen z przeniesienia),
   b) stan/potencjał ekologiczny 1172 JCWP rzecznych oceniono jako poniżej dobrego (w tym 652 ocen z przeniesienia);
2) oceny stanu chemicznego dokonano dla wszystkich 1735 JCWP rzecznych:
   a) stan chemiczny 919 JCWP rzecznych oceniono jako dobry (w tym 847 ocen z przeniesienia),
   b) stan chemiczny 816 JCWP rzecznych oceniono jako poniżej dobrego (w tym 698 ocen z przeniesienia);
3) oceny stanu ogólnego dokonano dla wszystkich 1735 JCWP rzecznych:
   a) stan ogólny 366 JCWP rzecznych oceniono jako dobry (w tym 347 ocen z przeniesienia),
   b) stan ogólny 1369 JCWP rzecznych oceniono jako zły (w tym 792 ocen z przeniesienia).

Dla JCWP jeziornych (za lata 2010-2013):

1) oceny stanu/potencjału ekologicznego dokonano dla wszystkich 422 JCWP jeziornych:
   a) stan/potencjał ekologiczny 142 JCWP jeziornych oceniono jako dobry lub powyżej dobrego (w tym 90 jezior ocenionych ekspercko),

b) stan/potencjał ekologiczny 280 JCWP jeziornych oceniono jako poniżej dobrego (w tym 139 jezior ocenione ekspercko);

2) oceny stanu chemicznego dokonano dla 87 JCWP jeziornych:
   a) stan chemiczny 53 JCWP jeziornych oceniono jako dobry,
   b) stan chemiczny 34 JCWP jeziornych oceniono jako poniżej dobrego;
3) oceny stanu dokonano dla 172 monitorowanych JCWP jeziornych:
   a) stan 18 JCWP jeziornych oceniono jako dobry,
   b) stan 154 JCWP jeziornych ceniono jako zły.

   Doliczając 139 jezior niebadanych w stanie ekologicznym poniżej dobrego, na podstawie oceny eksperckiej, w ogólnym stanie złym znajdują się co najmniej 293 jeziora dorzecza Odry.

Dla JCWP przejściowych (za lata 2010-2012):

1) stan lub potencjał ekologiczny wszystkich 4 JCWP przejściowych oceniono jako poniżej dobrego;
2) stan chemiczny wszystkich 4 JCWP przejściowych oceniono jako poniżej dobrego;
3) stan ogólny wszystkich 4 JCWP przejściowych oceniono jako zły.

Dla JCWP przybrzeżnych (za lata 2010-2012):

1) stan/potencjał ekologiczny wszystkich 4 JCWP przybrzeżnych oceniono jako poniżej dobrego (w tym 1 ocena z przeniesienia);
2) oceny stanu chemicznego dokonano dla wszystkich 4 JCWP przybrzeżnych:
   a) stan chemiczny 1 JCWP przybrzeżnej oceniono jako dobry (ocena z przeniesienia);
   b) stan chemiczny 3 JCWP przybrzeżnych oceniono jako poniżej dobrego;
3) stan ogólny wszystkich 4 JCWP przybrzeżnych oceniono jako zły.

Ocena stanu JCWP monitorowanych dla 465 JCWP rzecznych i 119 JCWP jeziornych dokonana została z zastosowaniem procedury dziedziczenia oceny.

Spośród 190 JCWP rzecznych, których stan chemiczny oceniony został na podstawie danych monitoringowych, dla 49 wszystkie badane wskaźniki miały wysoki poziom ufności.

Ocenę stanu JCWP na obszarze dorzecza Odry przedstawiono na rysunkach 32 – 38.

Rysunek 32. Ocena stanu lub potencjału ekologicznego JCWP w obszarach chronionych

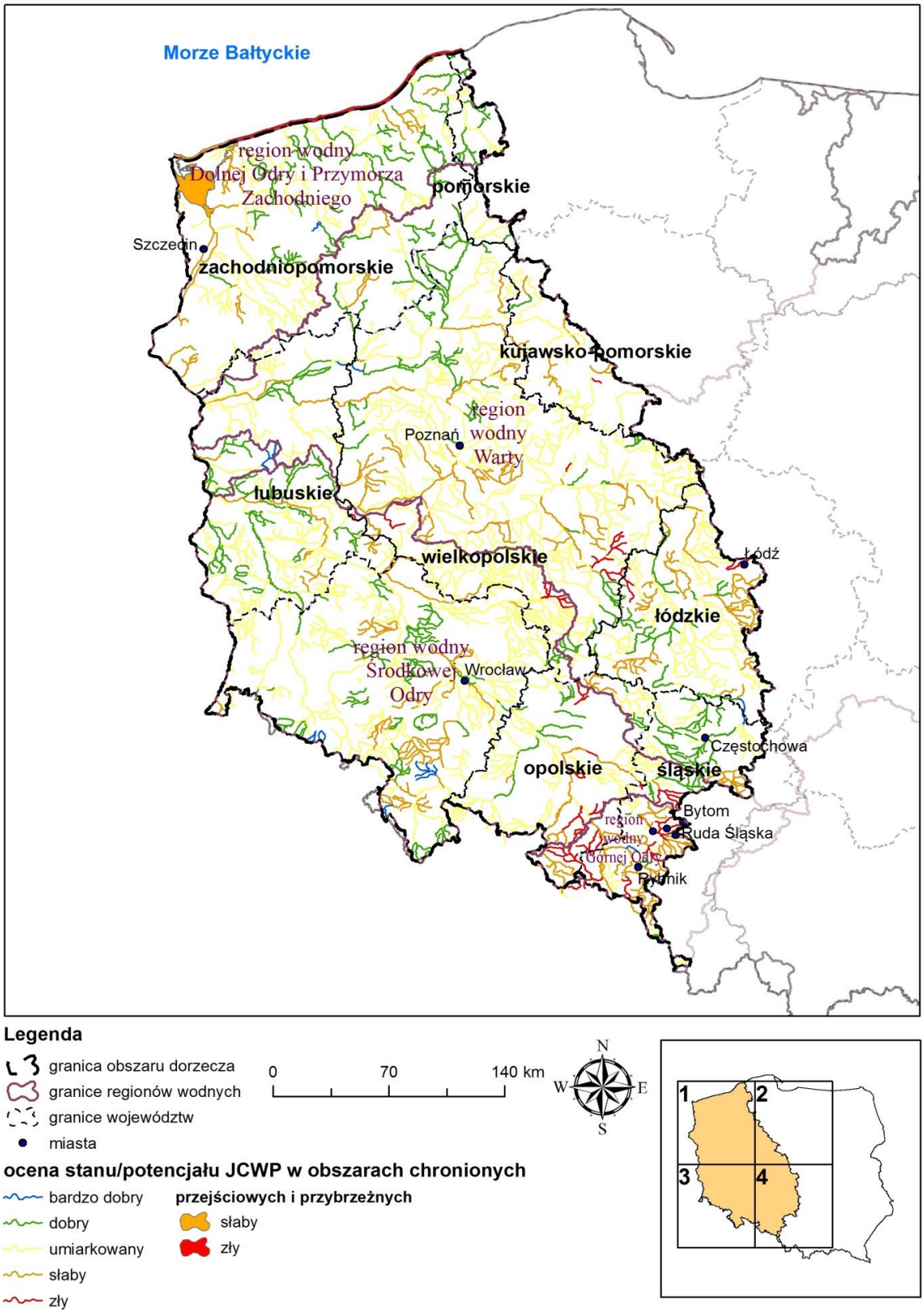

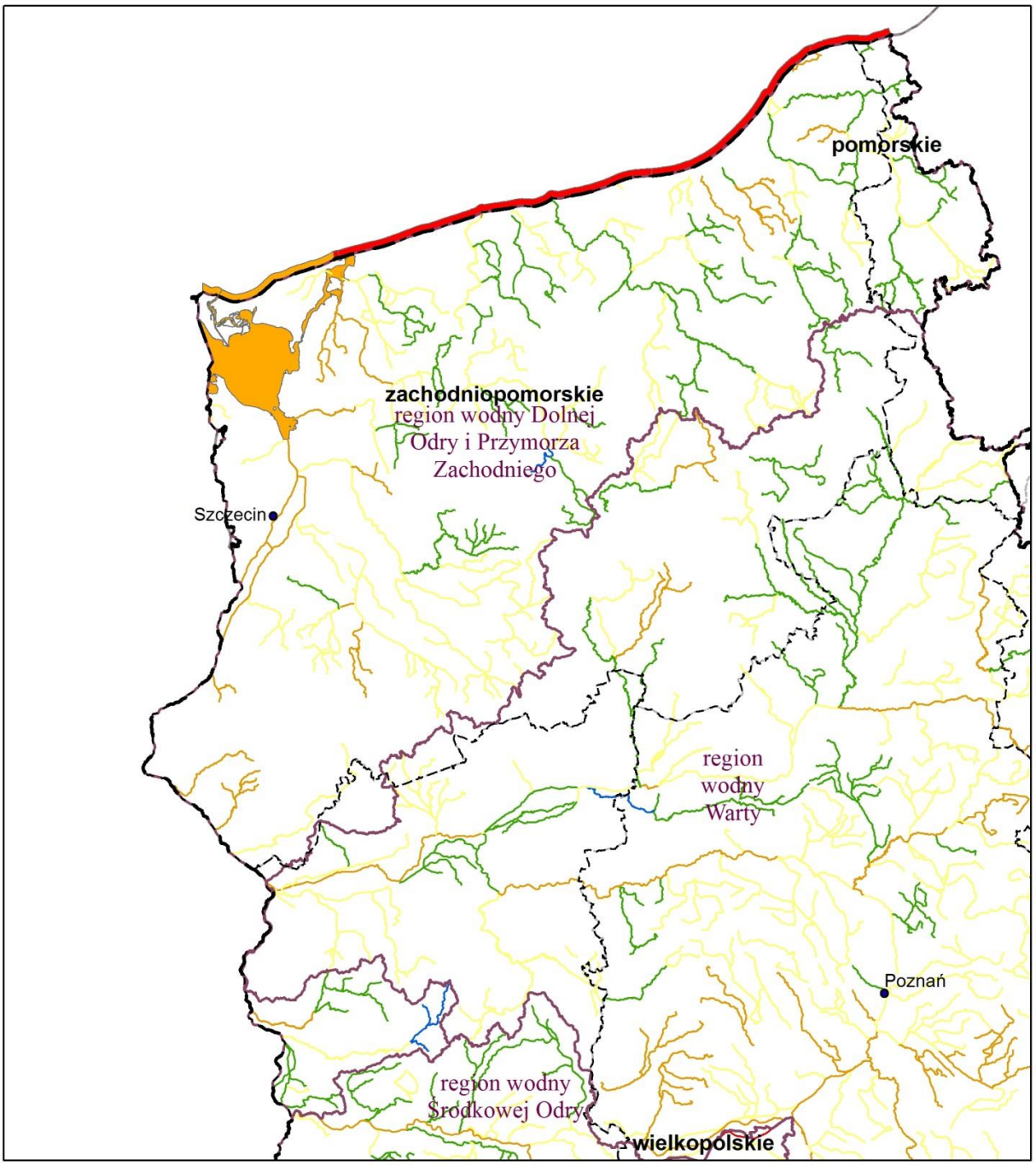

Legenda

granica obszaru dorzecza
granice regionów wodnych
granice województw
miasta

0 30 60 km

N W E S

1 2 3 4

ocena stanu/potencjału JCWP w obszarach chronionych

bardzo dobry
dobry
umiarkowany
słaby
zły

przejściowych i przybrzeżnych

słaby
zły



Legenda

granica obszaru dorzecza
granice regionów wodnych
granice województw
miasta

0 30 60 km

N
W E
S

ocena stanu/potencjału JCWP w obszarach chronionych

bardzo dobry
dobry
umiarkowany
słaby
zły

przejściowych i przybrzeżnych

słaby
zły

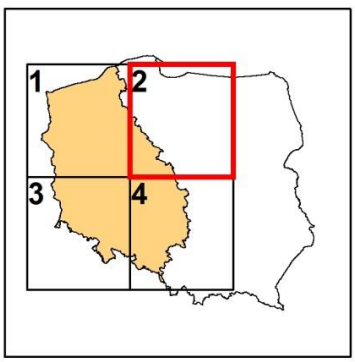



Legenda

granica obszaru dorzecza

granice regionów wodnych

granice województw

miasta

0 30 60 km

N W E S

1 2 3 4

ocena stanu/potencjału JCWP w obszarach chronionych

bardzo dobry

dobry

umiarkowany

słaby

zły

przejściowych i przybrzeżnych

słaby

zły

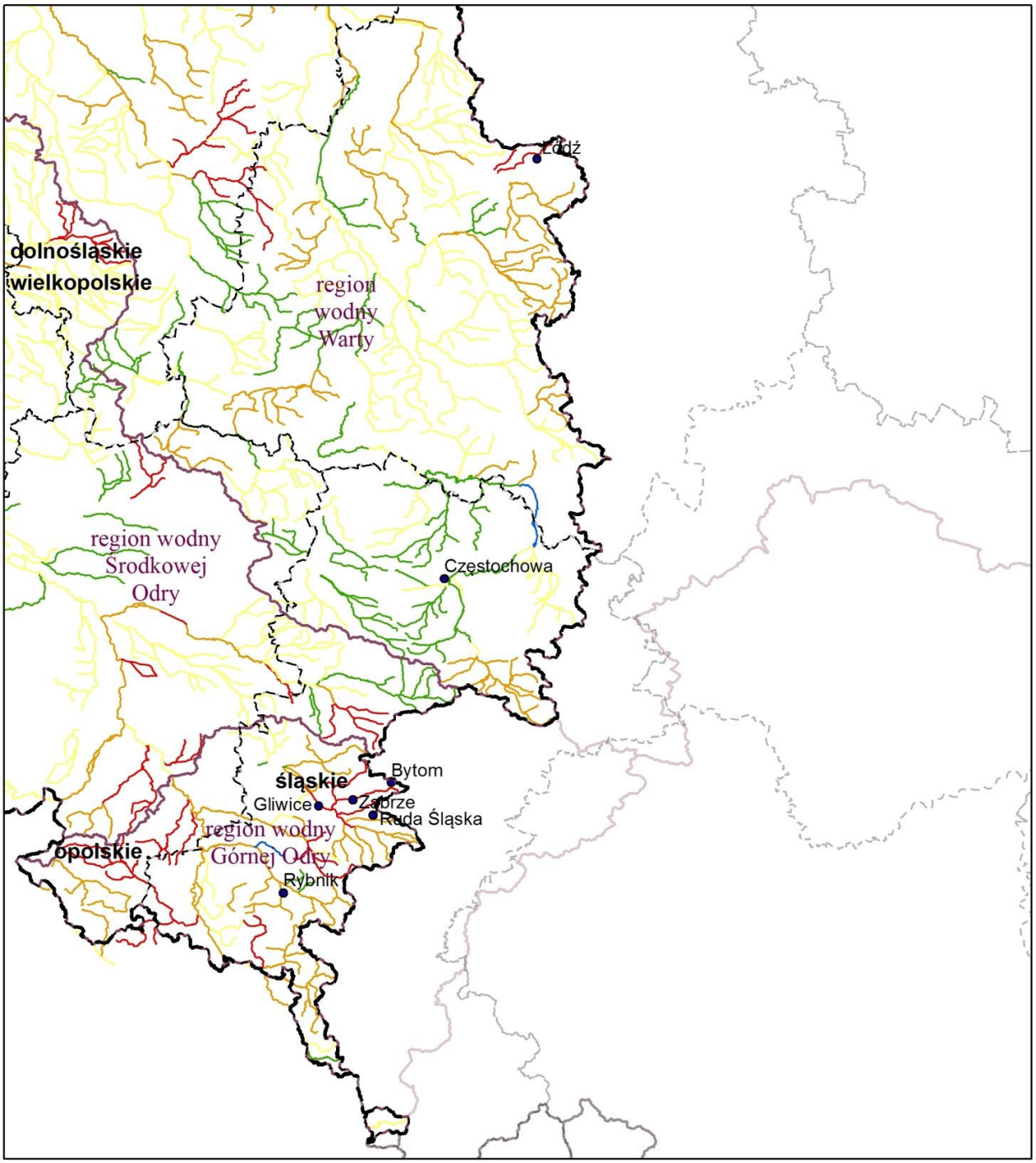

Legenda

granica obszaru dorzecza
granice regionów wodnych
granice województw
miasta

0 30 60 km

N
W E
S

ocena stanu/potencjału JCWP w obszarach chronionych

bardzo dobry
dobry
umiarkowany
słaby
zły

przejściowych i przybrzeżnych

słaby
zły

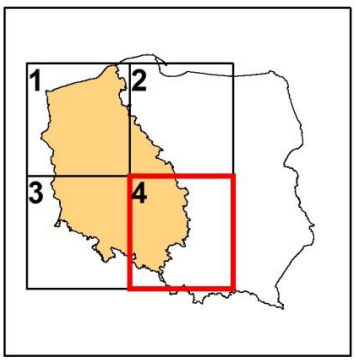

Rysunek 33. Ocena stanu JCWP rzecznych

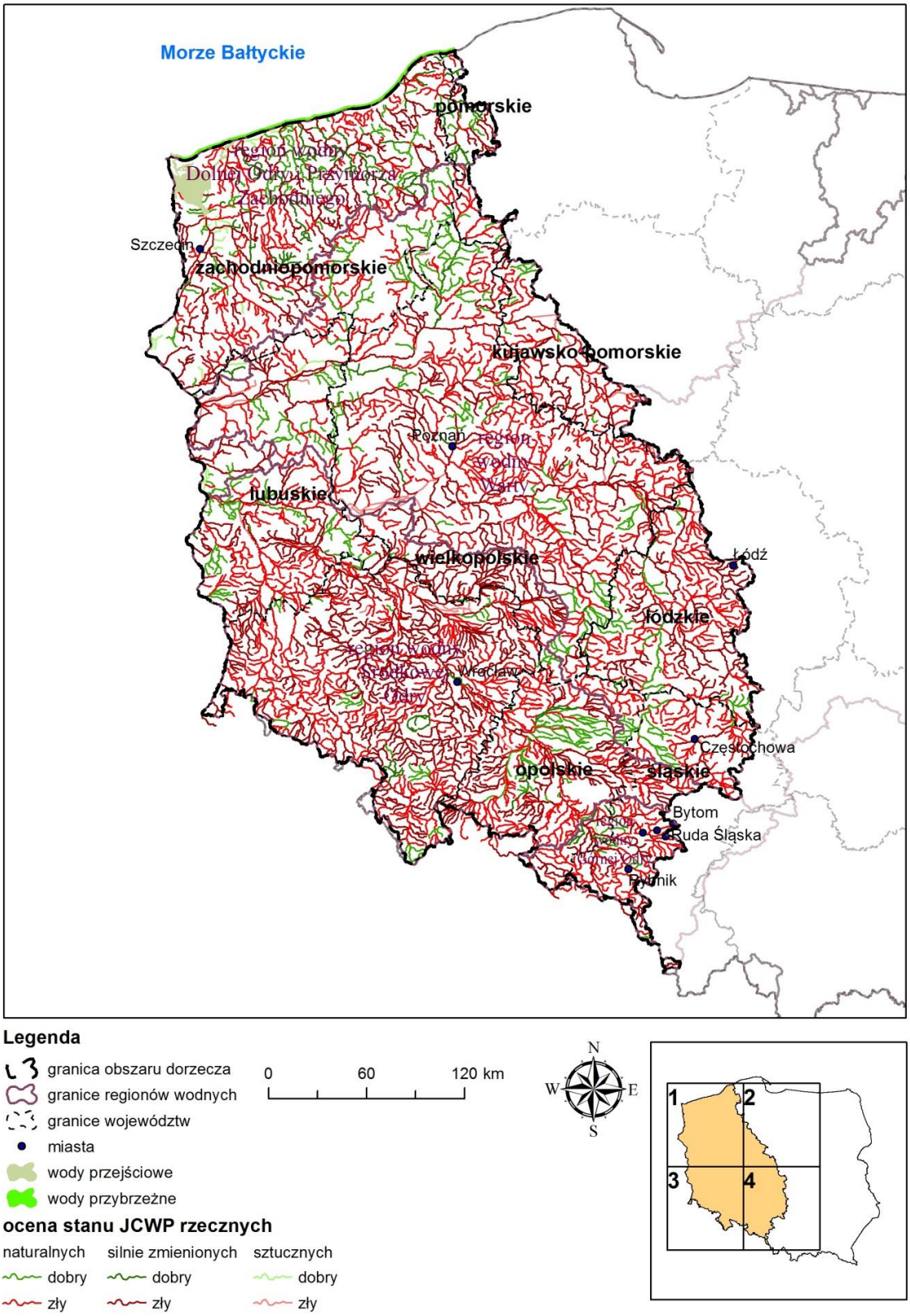

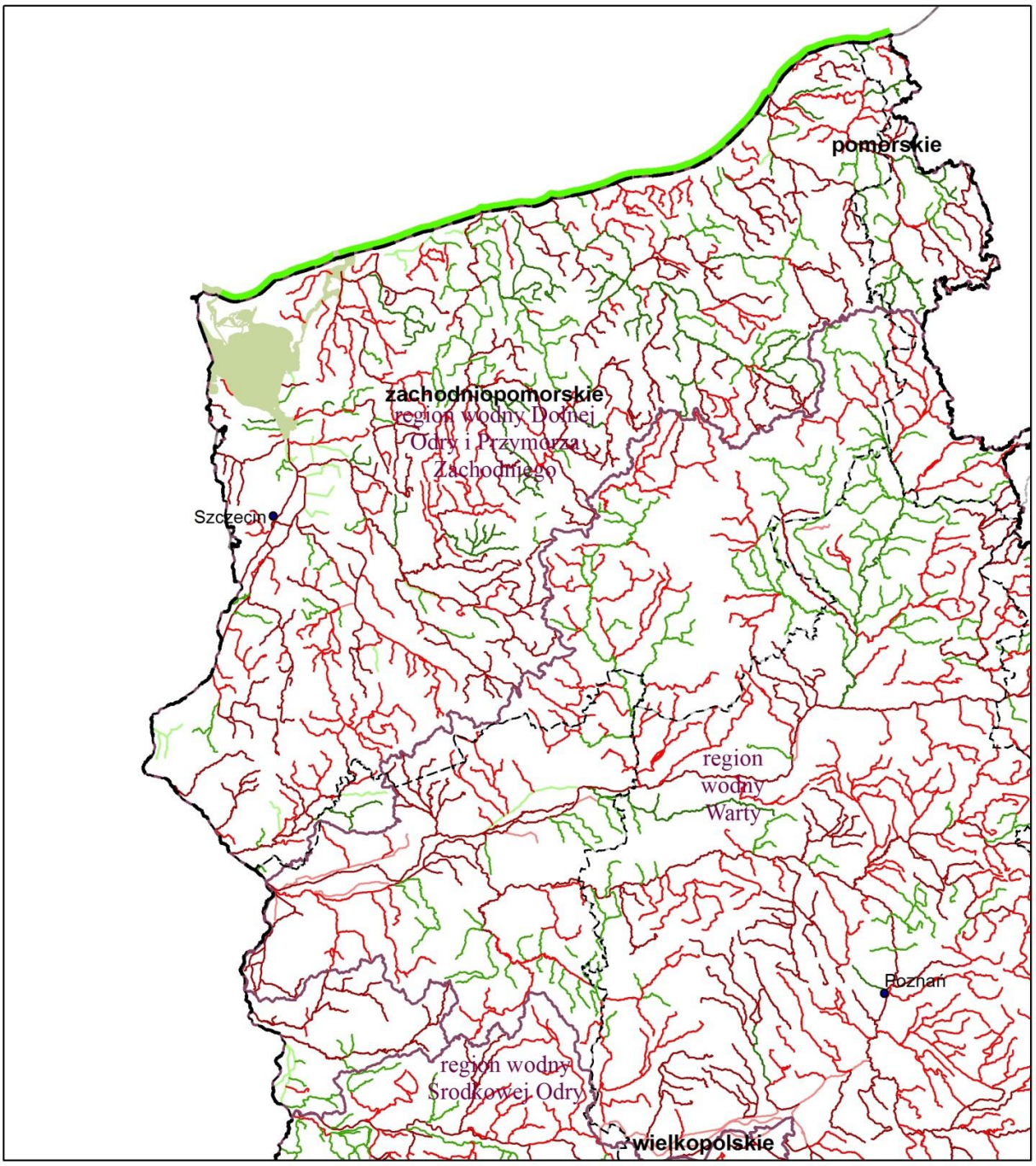

Legenda

granica obszaru dorzecza
granice regionów wodnych
granice województw
miasta
wody przejściowe
wody przybrzeżne

0 30 60 km

N W E S

1 2 3 4

ocena stanu JCWP rzecznych

naturalnych	silnie zmienionych	sztucznych
dobry	dobry	dobry
zły	zły	zły

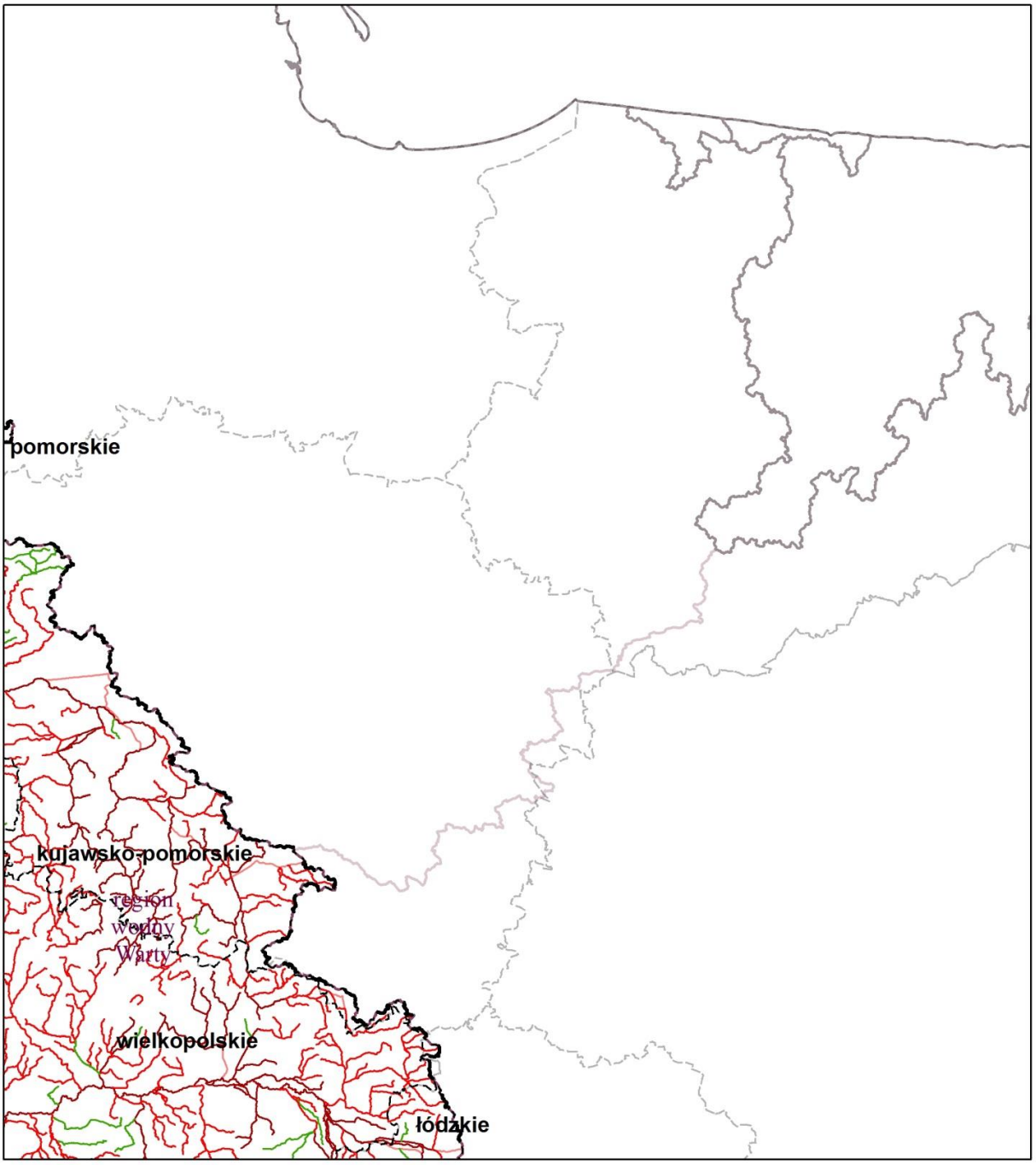

Legenda

granica obszaru dorzecza
granice regionów wodnych
granice województw
miasta
wody przejściowe
wody przybrzeżne

0 30 60 km

N
W E
S

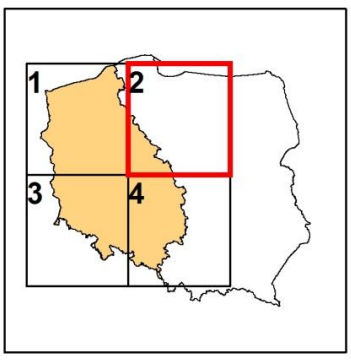

ocena stanu JCWP rzecznych

naturalnych	silnie zmienionych	sztucznych
dobry	dobry	dobry
zły	zły	zły

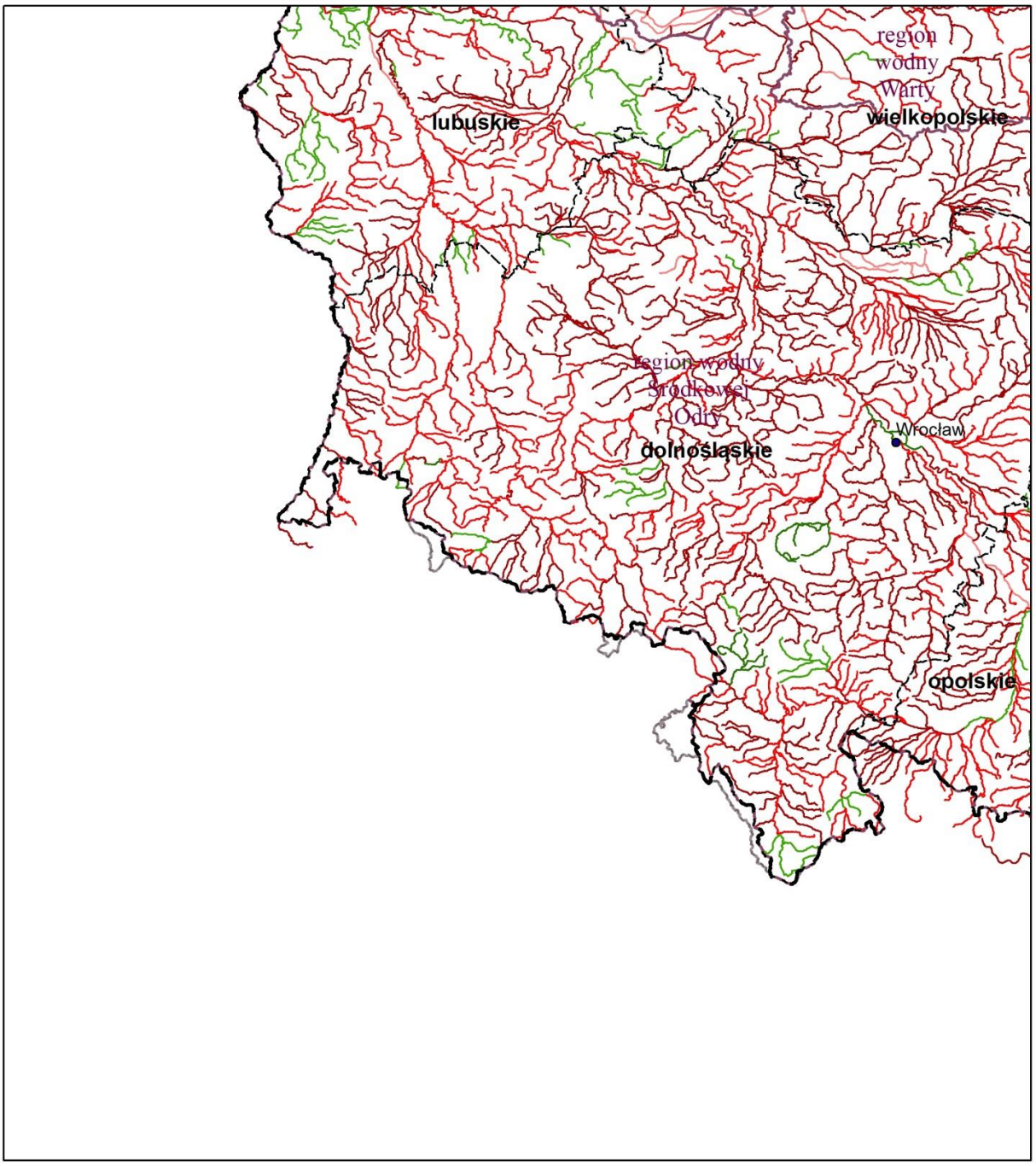

Legenda

granica obszaru dorzecza
granice regionów wodnych
granice województw
miasta
wody przejściowe
wody przybrzeżne

0 30 60 km

N
W E
S

1 2
3 4

ocena stanu JCWP rzecznych

naturalnych	silnie zmienionych	sztucznych
dobry	dobry	dobry
zły	zły	zły

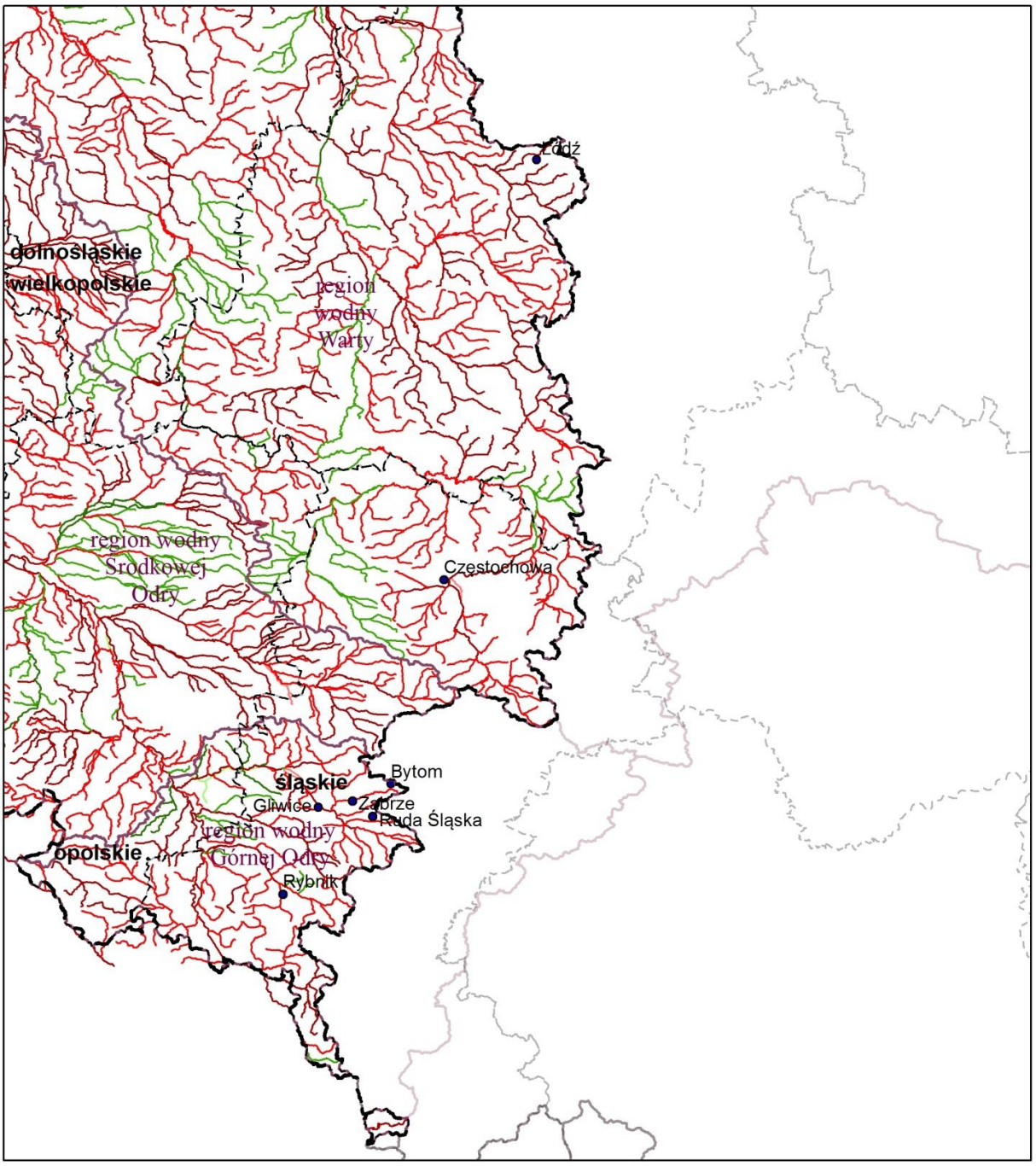

Legenda

- granica obszaru dorzecza
- granice regionów wodnych
- granice województw
- miasta
- wody przejściowe
- wody przybrzeżne

0 30 60 km

N W E S

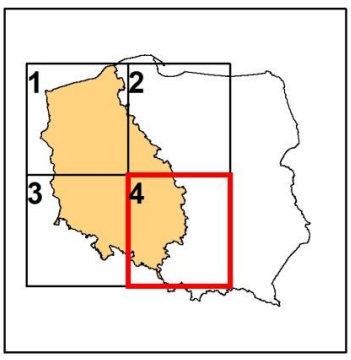

ocena stanu JCWP rzecznych

naturalnych	silnie zmienionych	sztucznych
dobry	dobry	dobry
zły	zły	zły

Rysunek 34. Ocena stanu chemicznego JCWP rzecznych

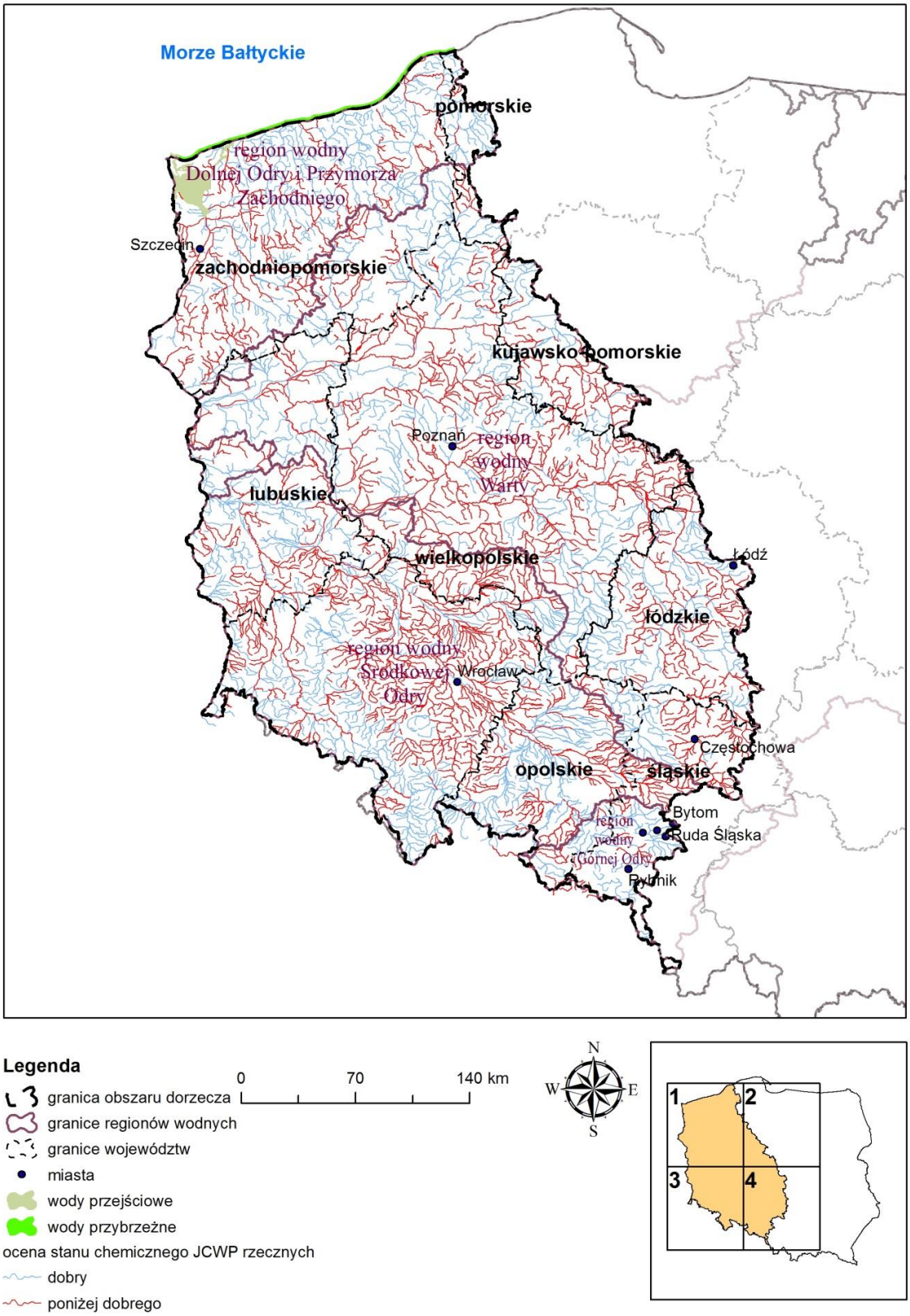

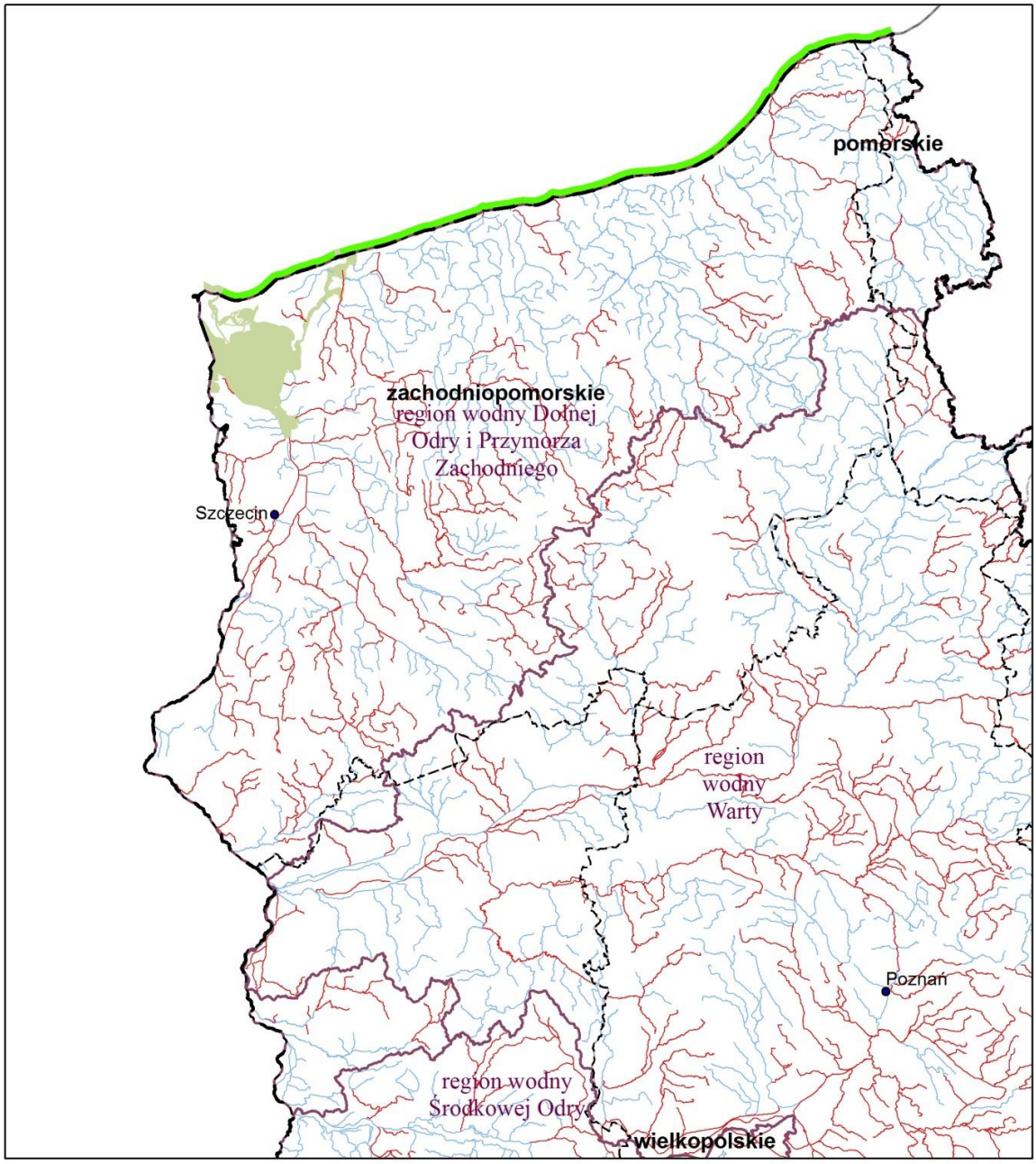

Legenda

granica obszaru dorzecza

granice regionów wodnych

granice województw

miasta

wody przejściowe

wody przybrzeżne

ocena stanu chemicznego JCWP rzecznych

dobry

poniżej dobrego

0 30 60 km



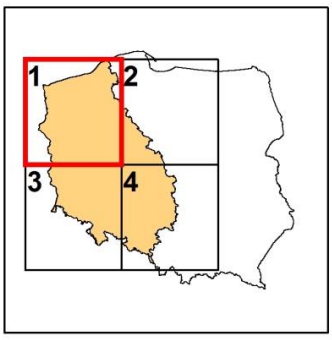

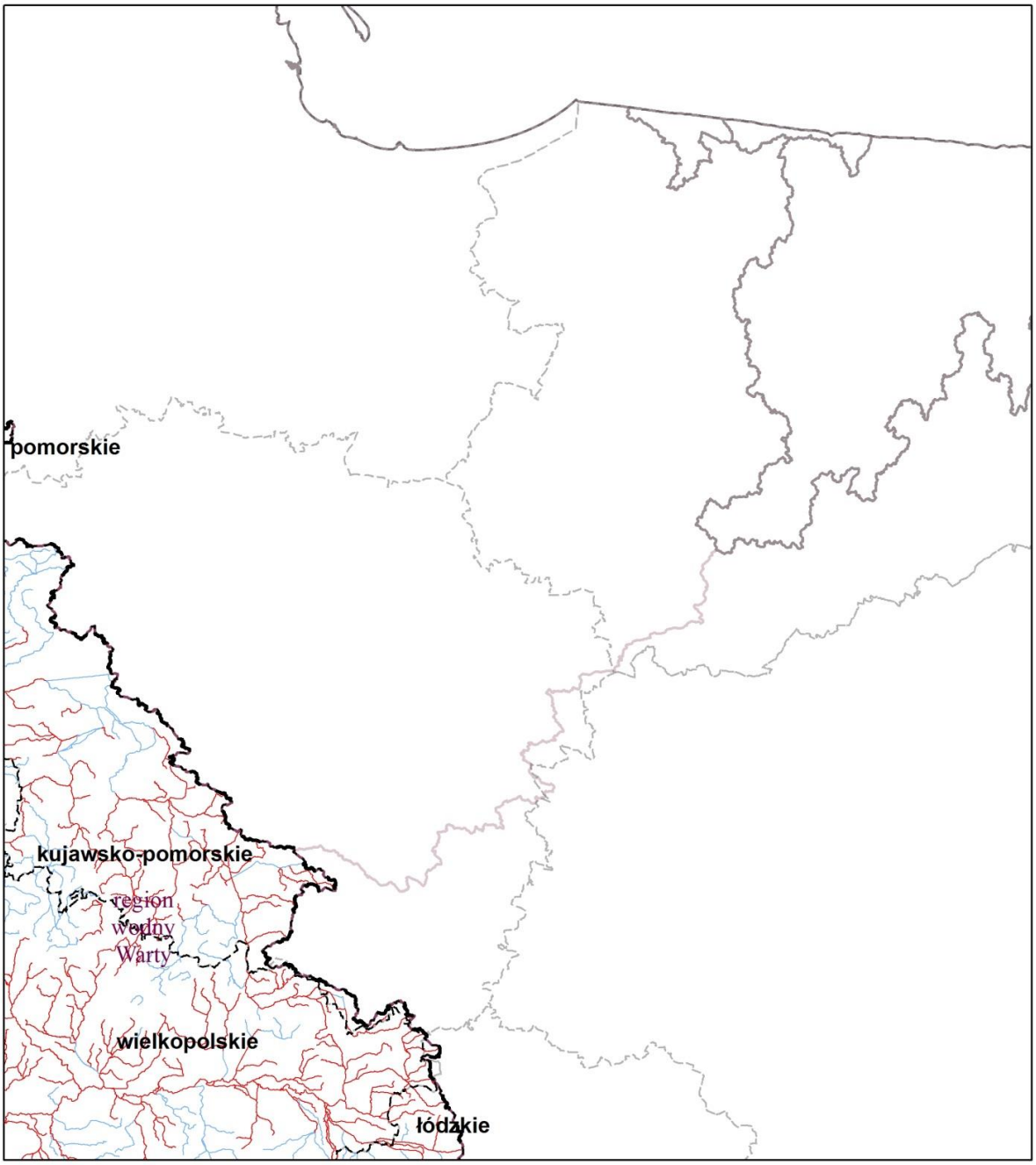

Legenda

granica obszaru dorzecza

granice regionów wodnych

granice województw

miasta

wody przejściowe

wody przybrzeżne

ocena stanu chemicznego JCWP rzecznych

dobry

poniżej dobrego

0 30 60 km



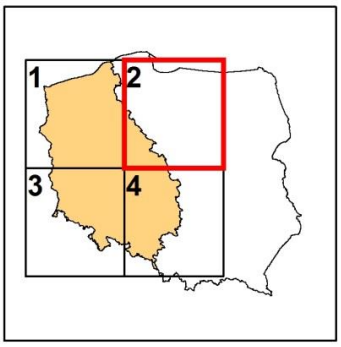

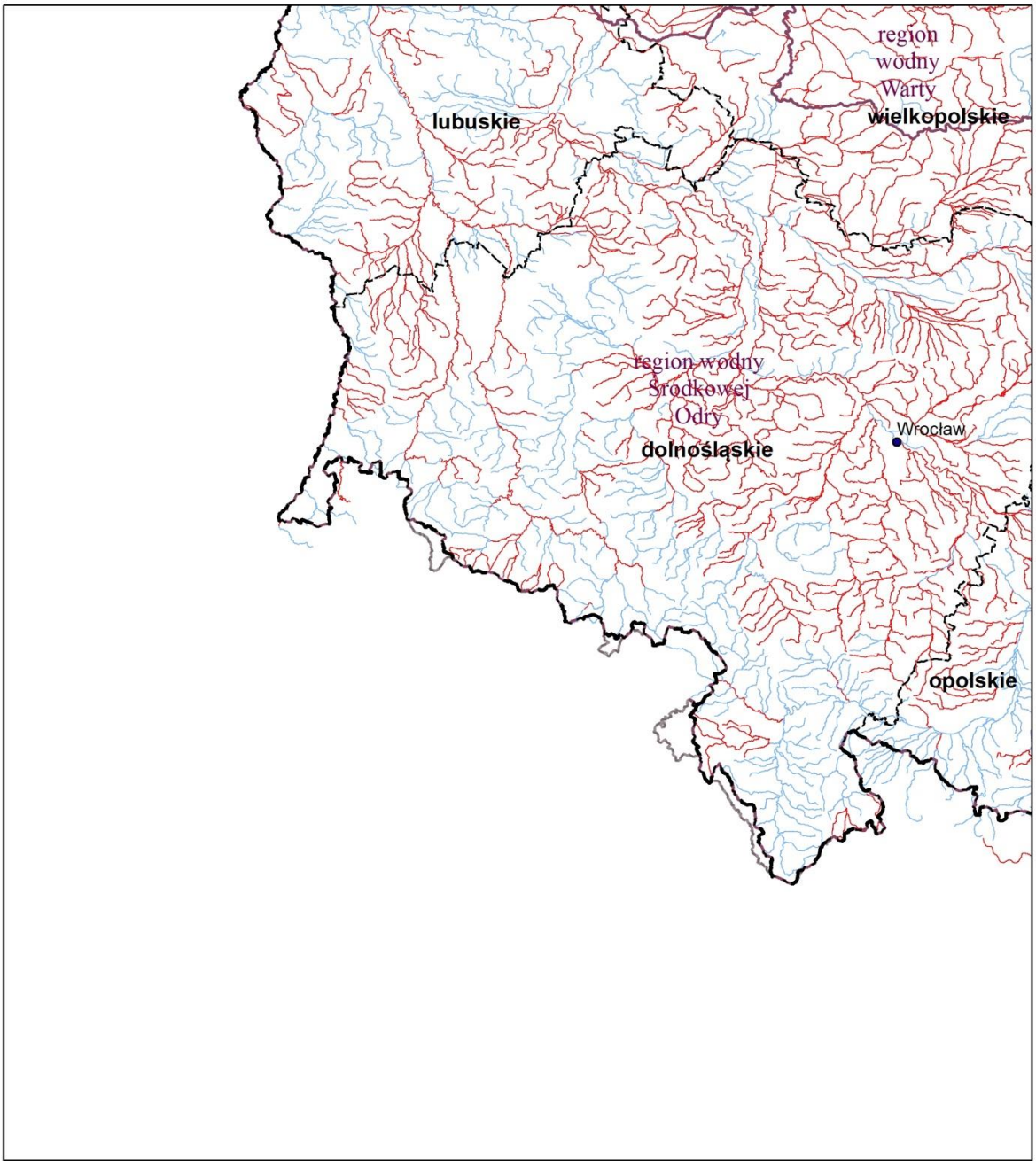

Legenda

0 30 60 km

granica obszaru dorzecza

granice regionów wodnych

granice województw

miasta

wody przejściowe

wody przybrzeżne

ocena stanu chemicznego JCWP rzecznych

dobry

poniżej dobrego



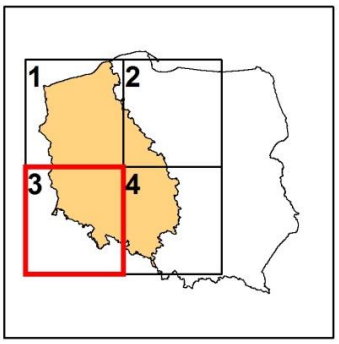

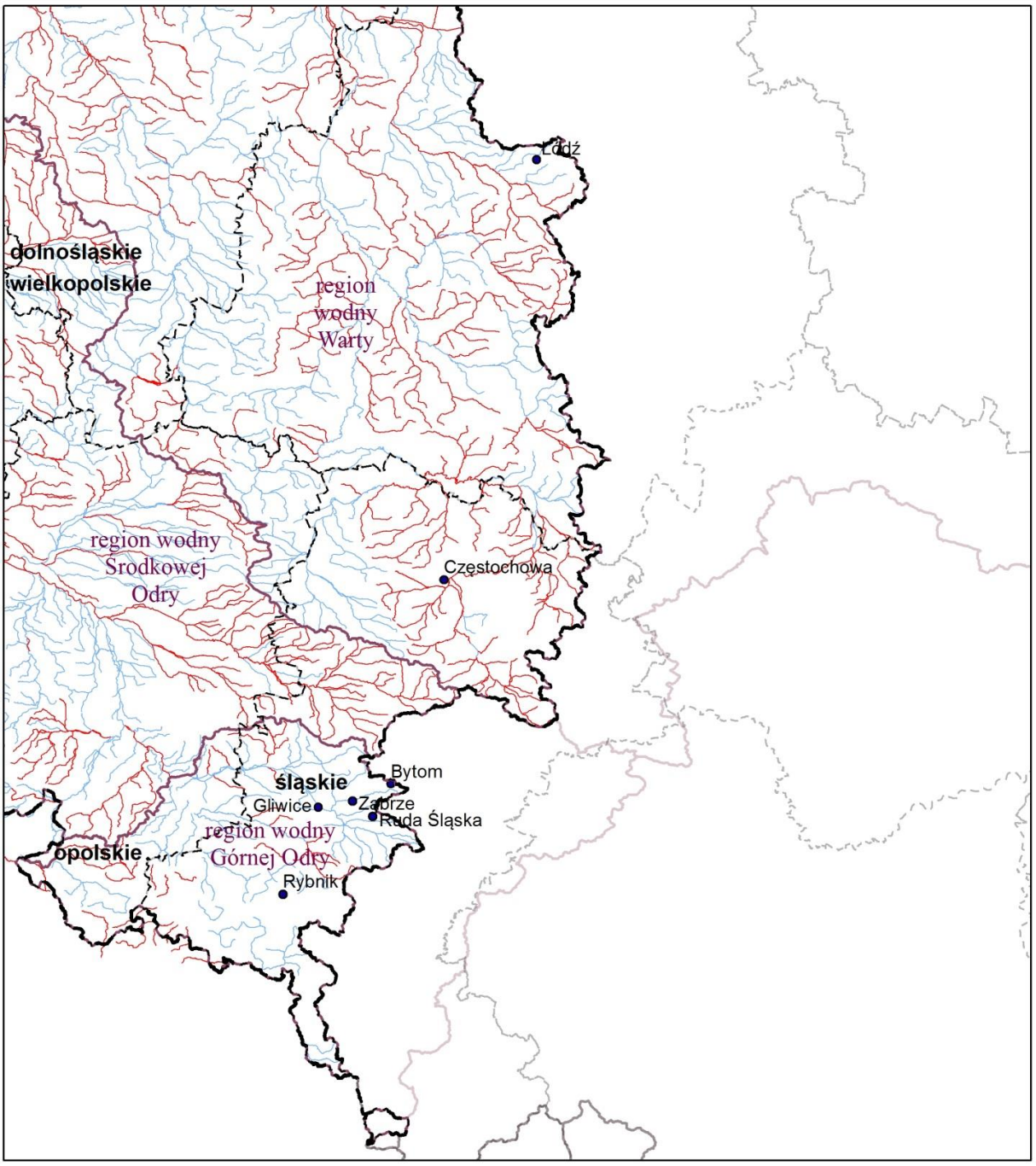

Legenda

0 30 60 km

granica obszaru dorzecza

granice regionów wodnych

granice województw

miasta

wody przejściowe

wody przybrzeżne

ocena stanu chemicznego JCWP rzecznych

dobry

poniżej dobrego



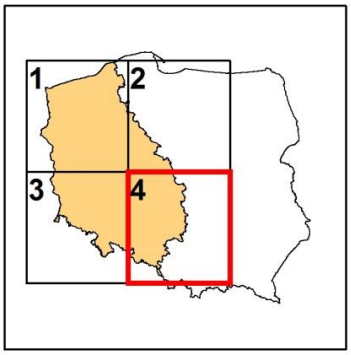

Rysunek 35. Ocena stanu lub potencjału ekologicznego JCWP rzecznych

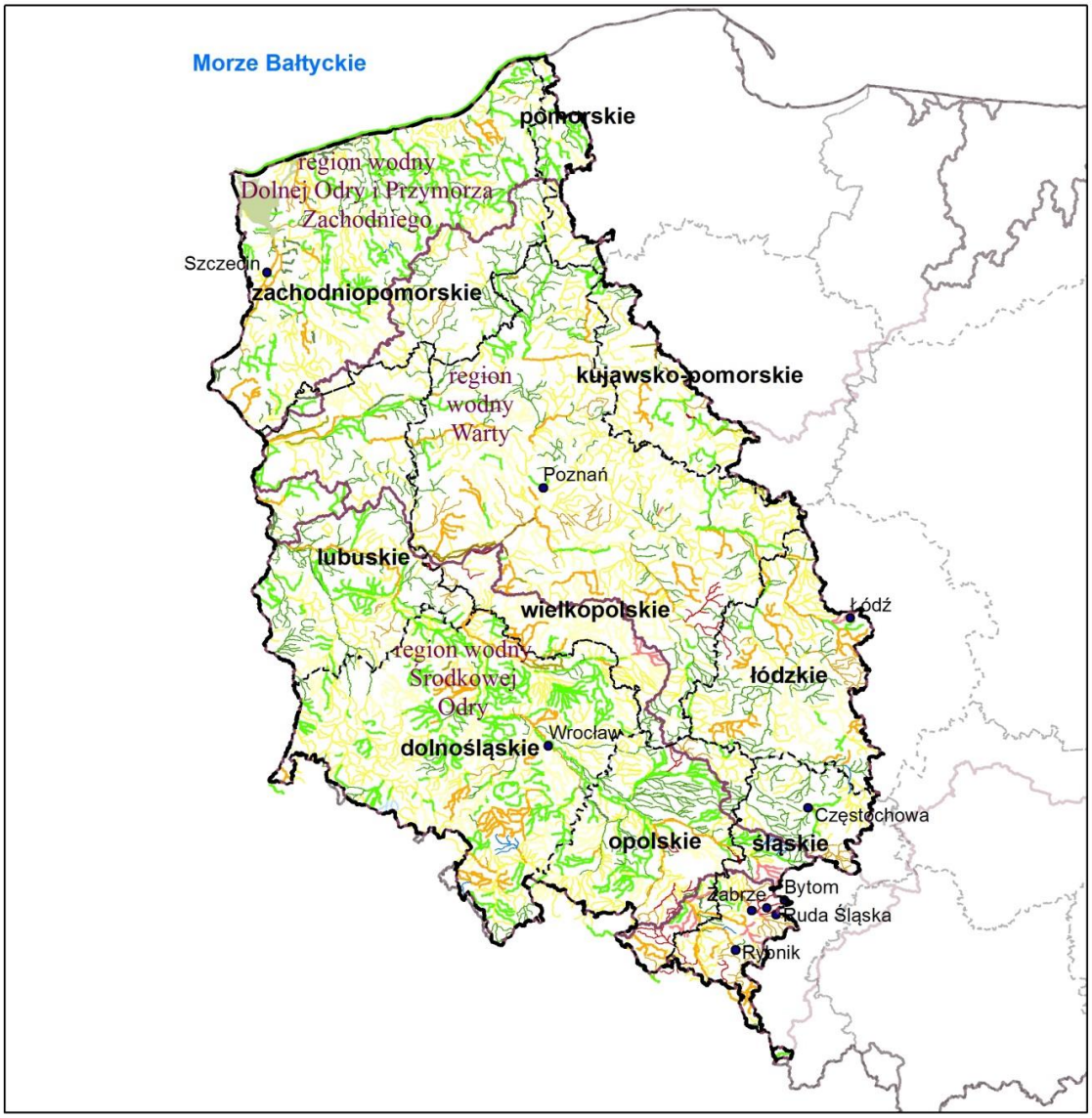

Legenda

granica obszaru dorzecza
granice regionów wodnych
granice województw
miasta
wody przejściowe
wody przybrzeżne

0 75 150 km

N W E S

1 2 3 4

ocena stanu/potencjału ekologicznego JCWP rzecznych

naturalnych	silnie zmienionych	sztucznych
bardzo dobry	bardzo dobry	dobry
dobry	dobry	umiarkowany
umiarkowany	umiarkowany	słaby
słaby	słaby	zły
zły	zły	

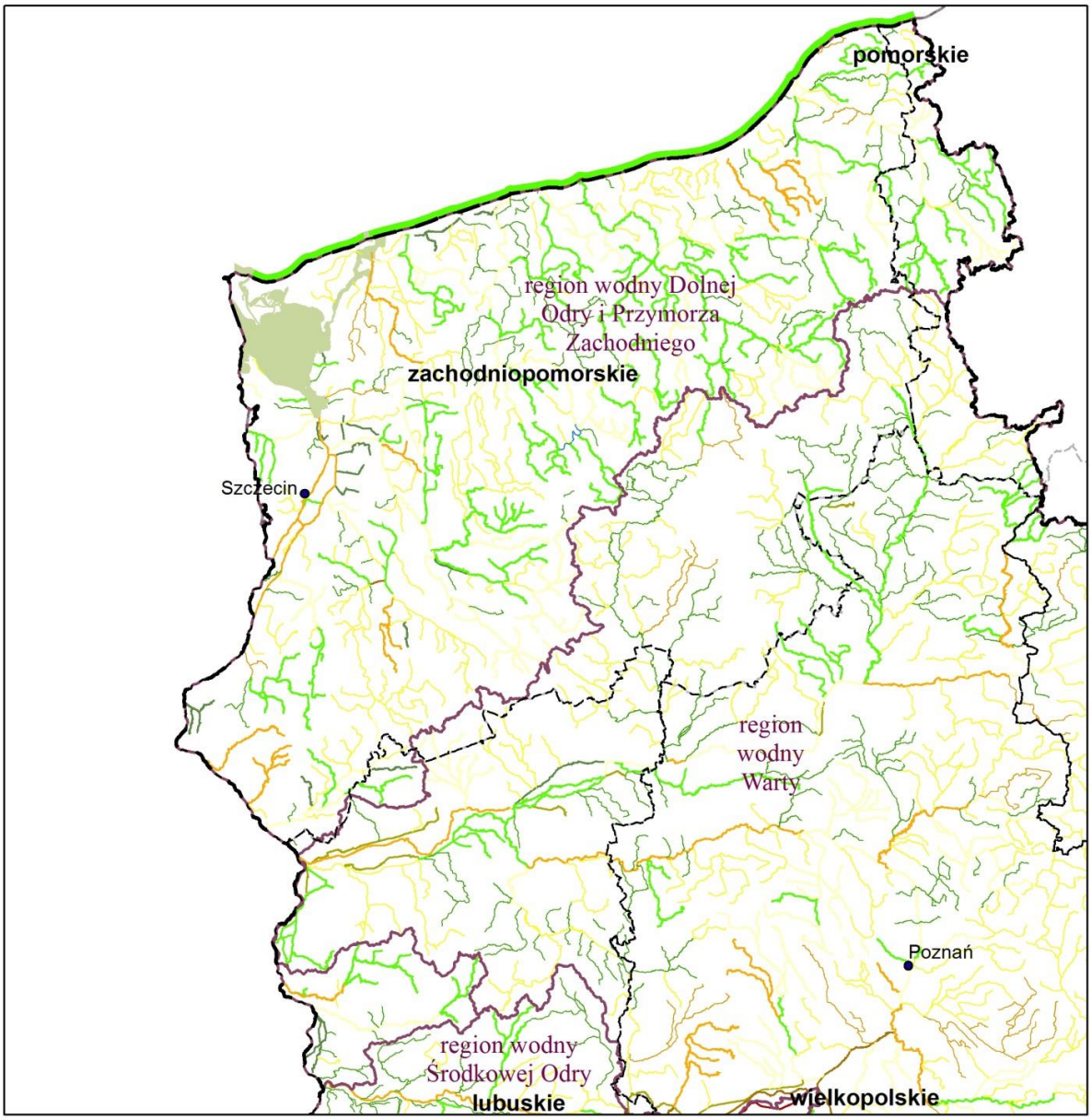

Legenda

granica obszaru dorzecza
granice regionów wodnych
granice województw
miasta
wody przejściowe
wody przybrzeżne

0 30 60 km

N W E S

1 2 3 4

ocena stanu/potencjału ekologicznego JCWP rzecznych

naturalnych
- bardzo dobry
- dobry
- umiarkowany
- słaby
- zły

silnie zmienionych sztucznych
- bardzo dobry
- dobry
- umiarkowany
- słaby
- zły
- dobry
- umiarkowany
- słaby
- zły



Legenda

granica obszaru dorzecza
granice regionów wodnych
granice województw
miasta
wody przejściowe
wody przybrzeżne

0 30 60 km

N
W E
S

1 2 3 4

ocena stanu/potencjału ekologicznego JCWP rzecznych

naturalnych	silnie zmienionych	sztucznych
bardzo dobry	bardzo dobry	dobry
dobry	dobry	umiarkowany
umiarkowany	umiarkowany	słaby
słaby	słaby	zły
zły	zły	

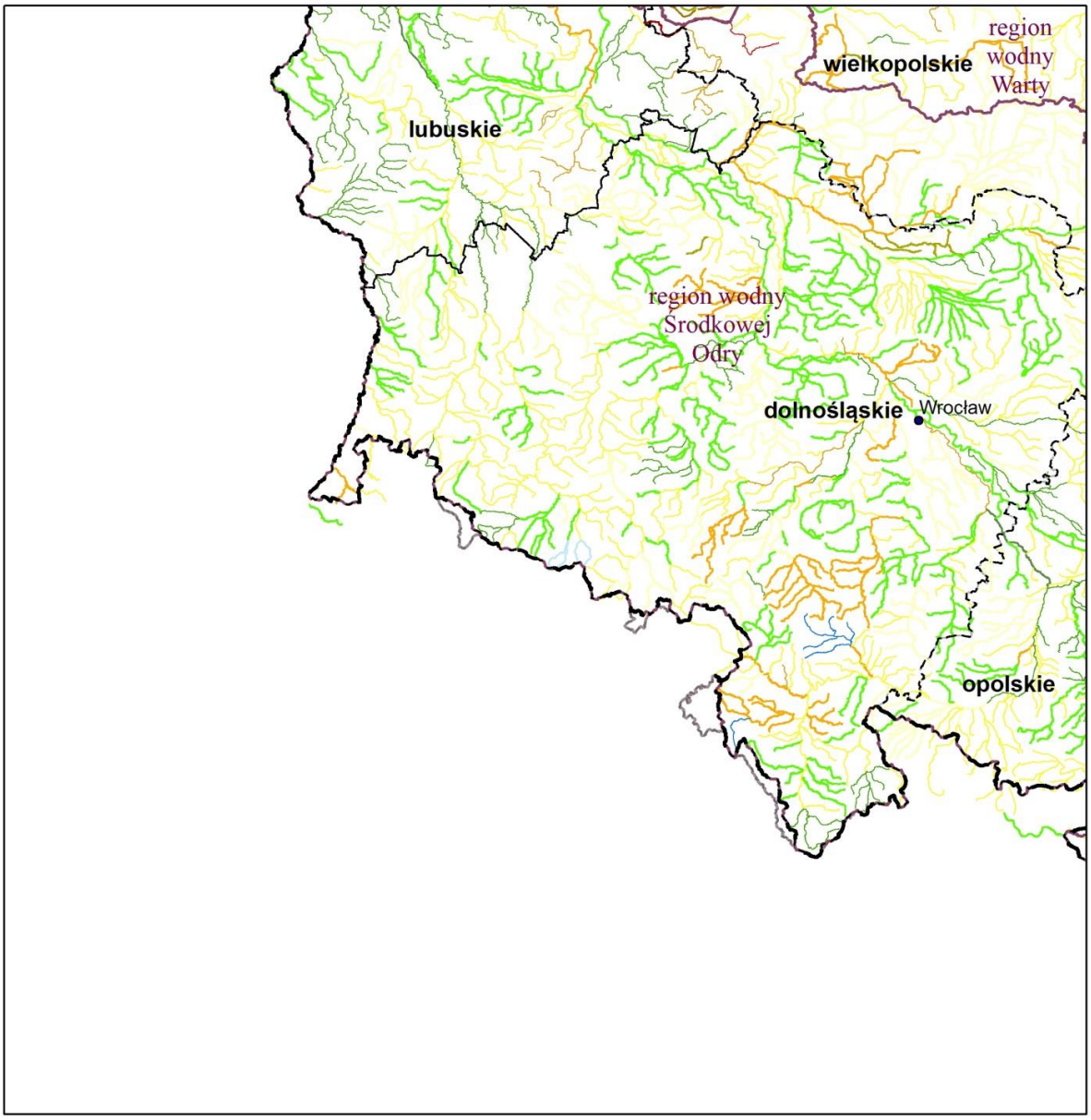

Legenda

granica obszaru dorzecza
granice regionów wodnych
granice województw
miasta
wody przejściowe
wody przybrzeżne

0 30 60 km



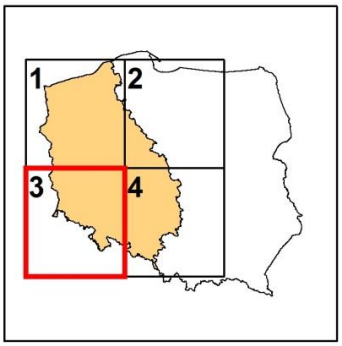

ocena stanu/potencjału ekologicznego JCWP rzecznych

naturalnych
- bardzo dobry
- dobry
- umiarkowany
- słaby
- zły

silnie zmienionych
- bardzo dobry
- dobry
- umiarkowany
- słaby
- zły

sztucznych
- dobry
- umiarkowany
- słaby
- zły

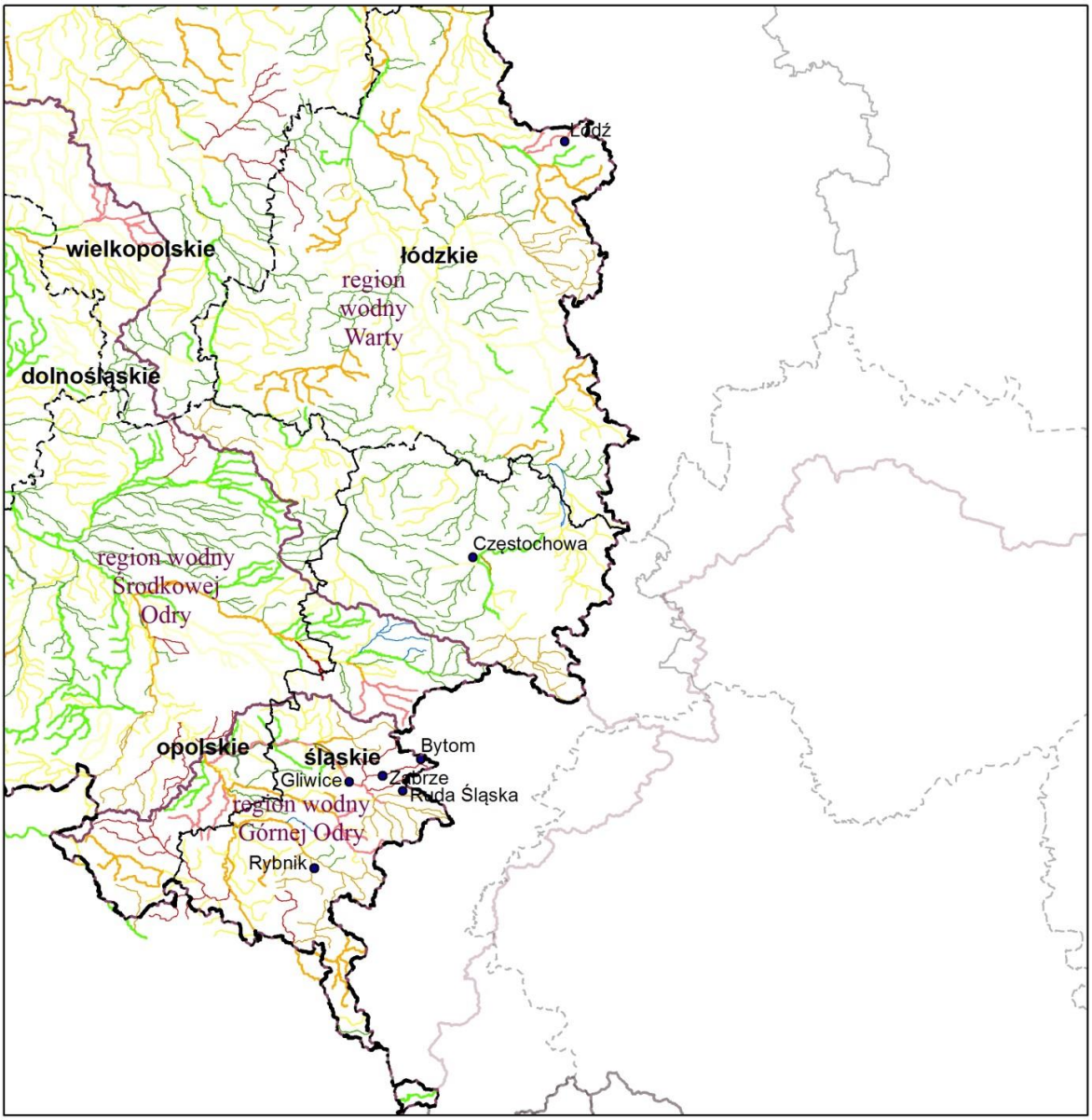

Legenda

- granica obszaru dorzecza
- granice regionów wodnych
- granice województw
- miasta
- wody przejściowe
- wody przybrzeżne

0 30 60 km

N W E S

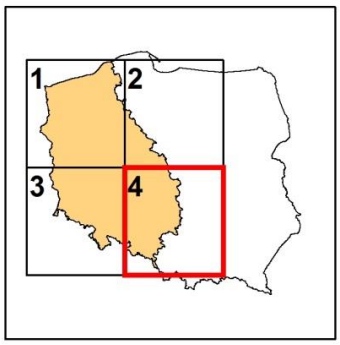

ocena stanu/potencjału ekologicznego JCWP rzecznych

naturalnych	silnie zmienionych	sztucznych
bardzo dobry	bardzo dobry	dobry
dobry	dobry	umiarkowany
umiarkowany	umiarkowany	słaby
słaby	słaby	zły
zły	zły	

Rysunek 36. Ocena stanu JCWP jeziornych, przejściowych i przybrzeżnych

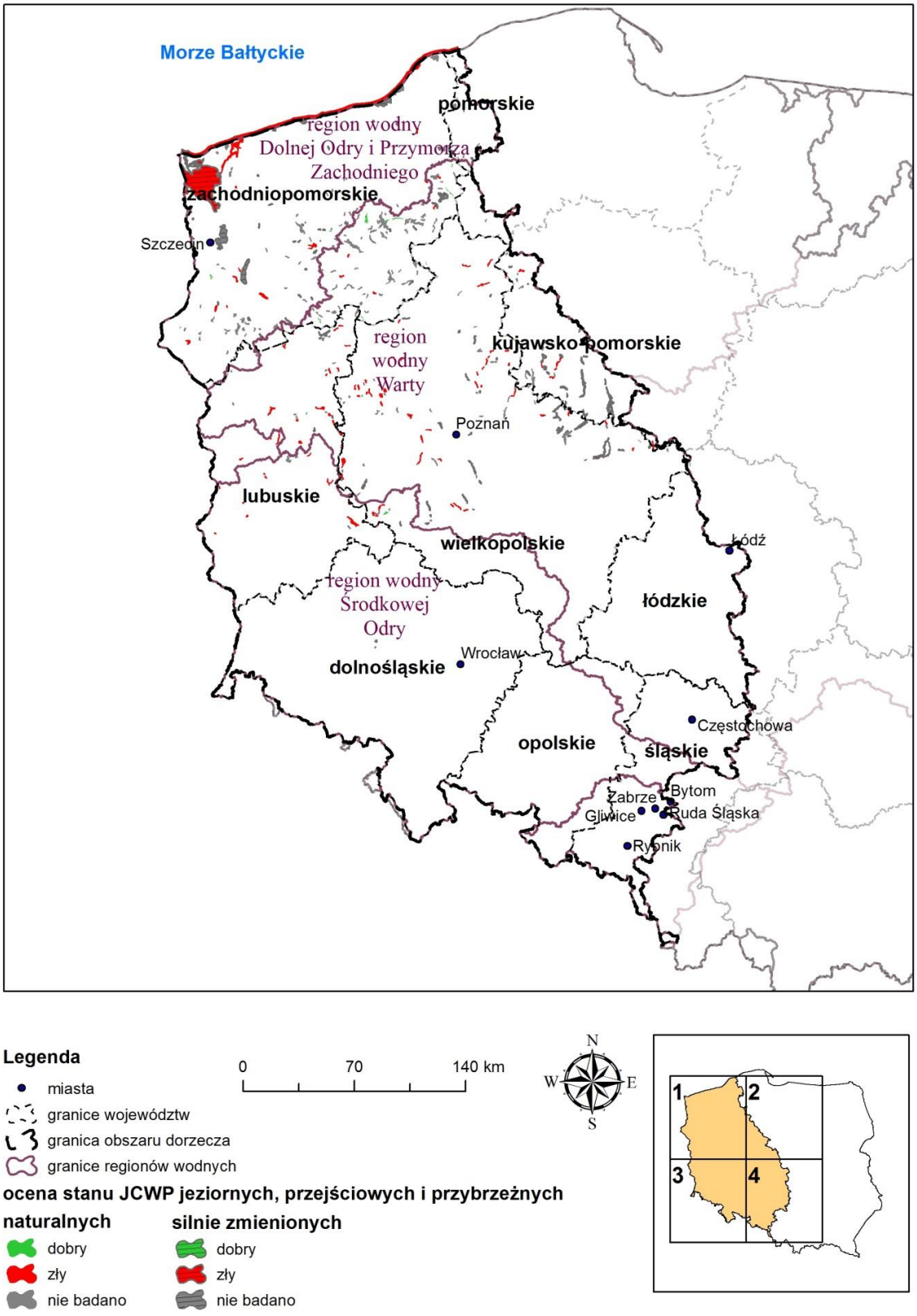

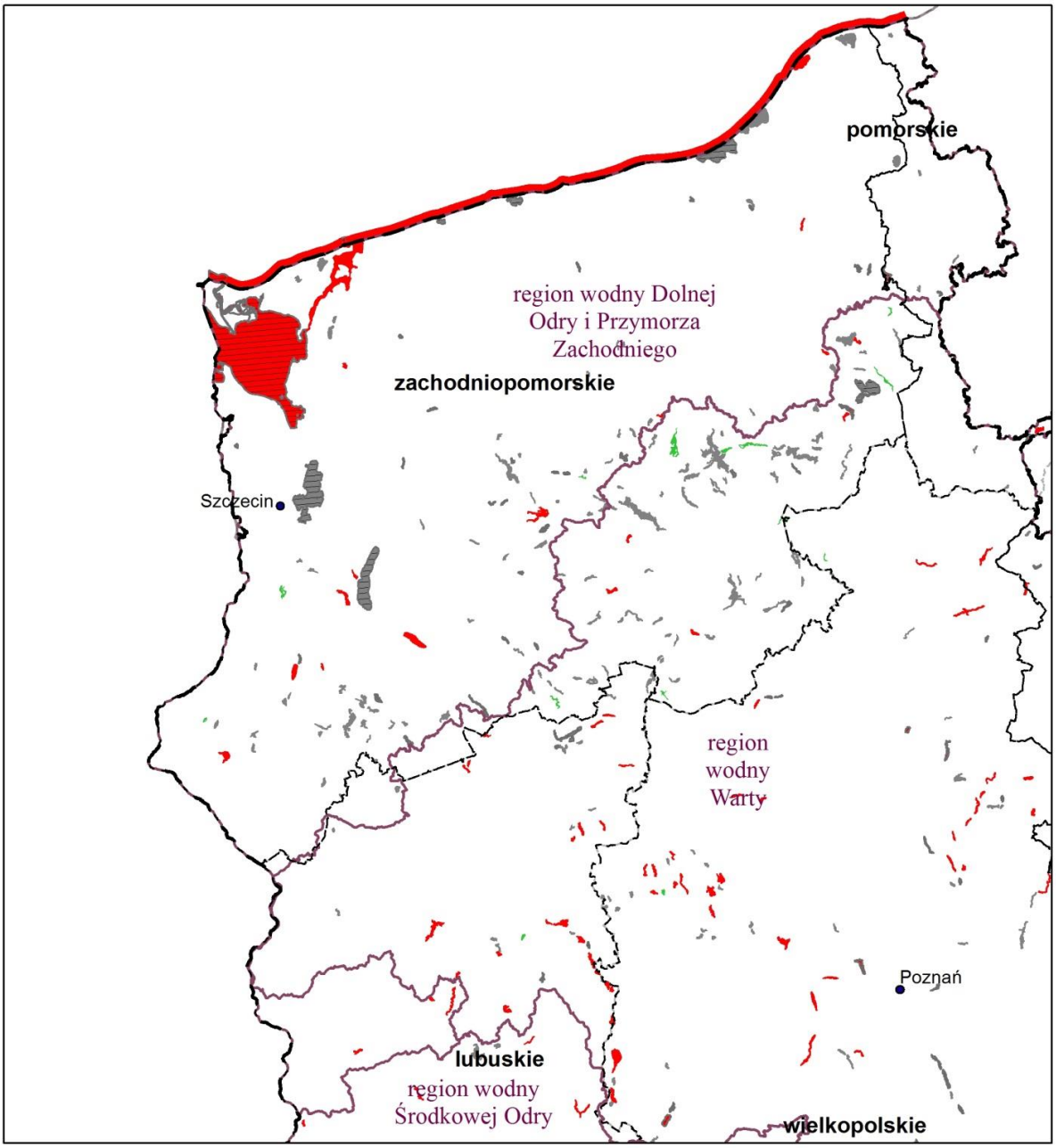

Legenda

- miasta
- granice województw
- granica obszaru dorzecza
- granice regionów wodnych

0 30 60 km

N W E S

1 2 3 4

ocena stanu JCWP jeziornych, przejściowych i przybrzeżnych

naturalnych	silnie zmienionych
dobry	dobry
zły	zły
nie badano	nie badano

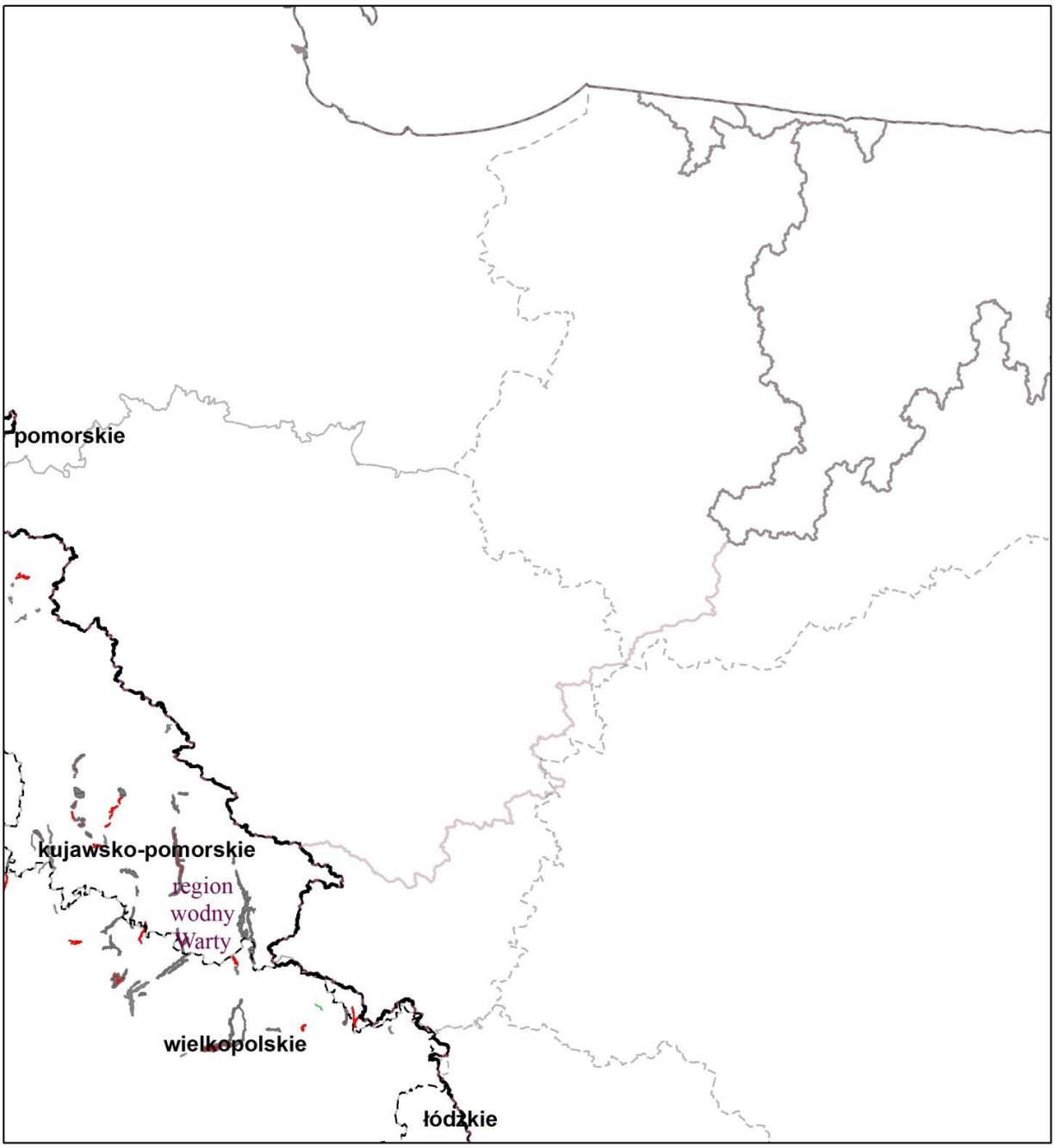

Legenda

- miasta
- granice województw
- granica obszaru dorzecza
- granice regionów wodnych

0 30 60 km

N W E S

ocena stanu JCWP jeziornych, przejściowych i przybrzeżnych

naturalnych	silnie zmienionych
dobry	dobry
zły	zły
nie badano	nie badano

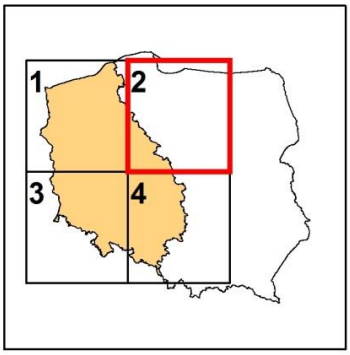

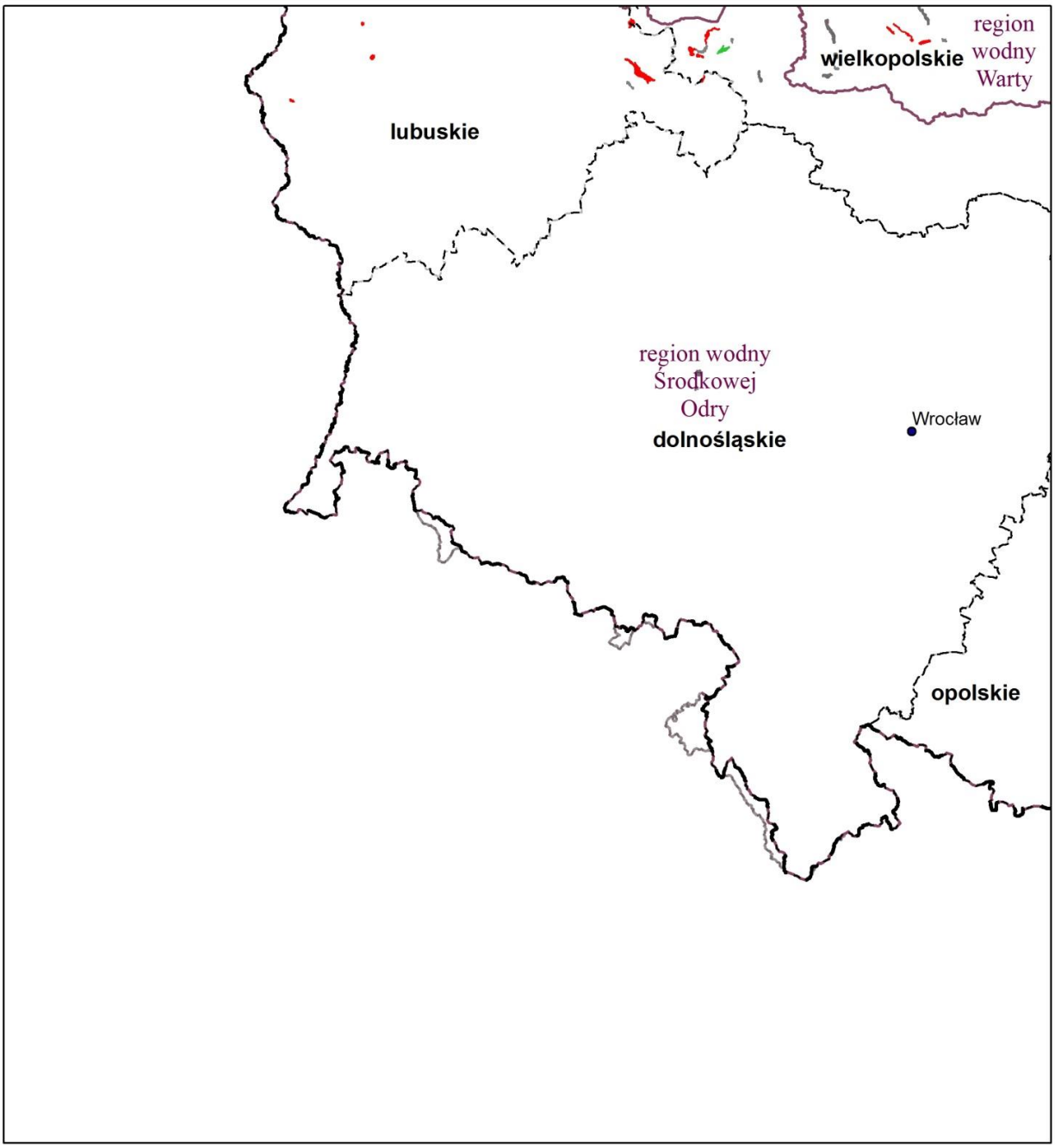

Legenda

- miasta
- granice województw
- granica obszaru dorzecza
- granice regionów wodnych

0 30 60 km

N W E S

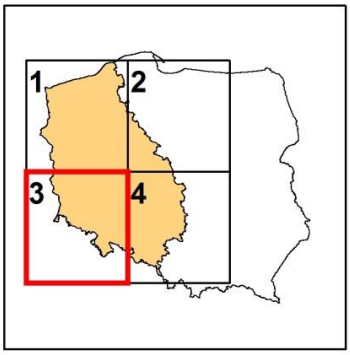

ocena stanu JCWP jeziornych, przejściowych i przybrzeżnych

naturalnych	silnie zmienionych
dobry	dobry
zły	zły
nie badano	nie badano

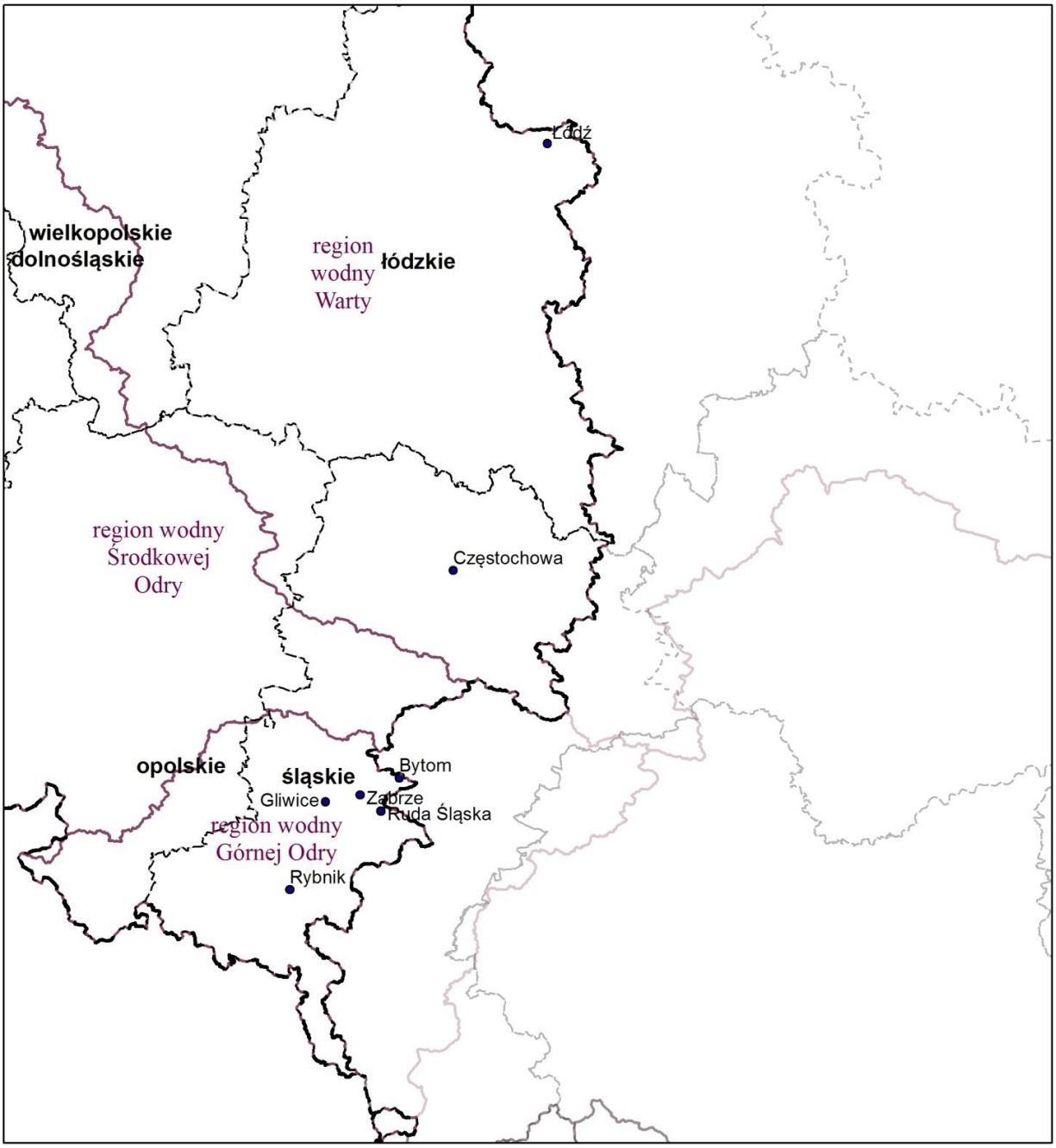

Legenda

- miasta
- granice województw
- granica obszaru dorzecza
- granice regionów wodnych

0 30 60 km

N W E S

ocena stanu JCWP jeziornych, przejściowych i przybrzeżnych

naturalnych	silnie zmienionych
dobry	dobry
zły	zły
nie badano	nie badano

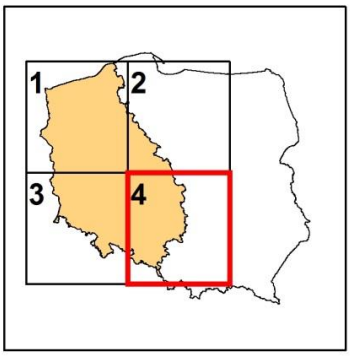

Rysunek 37. Ocena stanu chemicznego JCWP jeziornych, przejściowych i przybrzeżnych

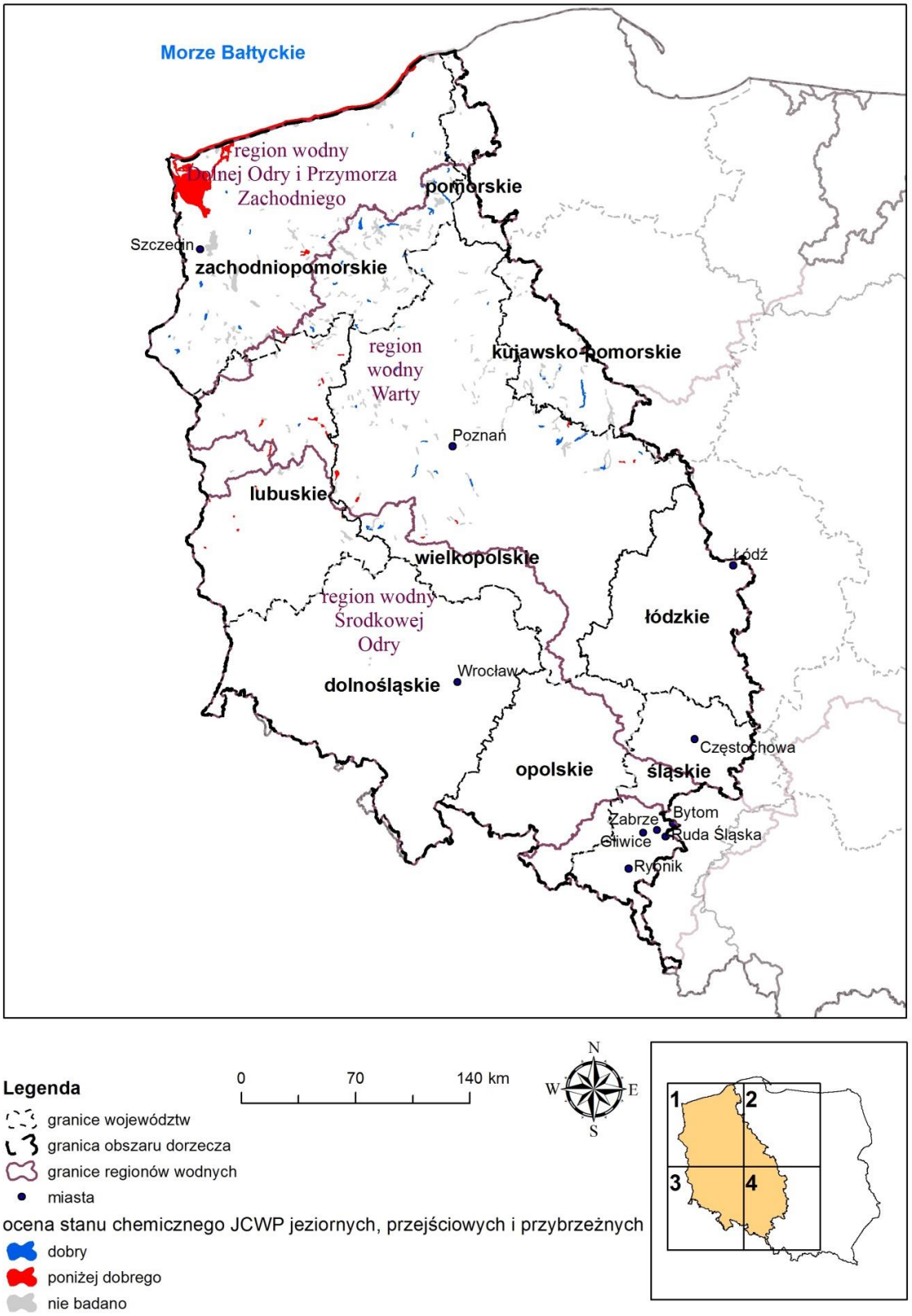

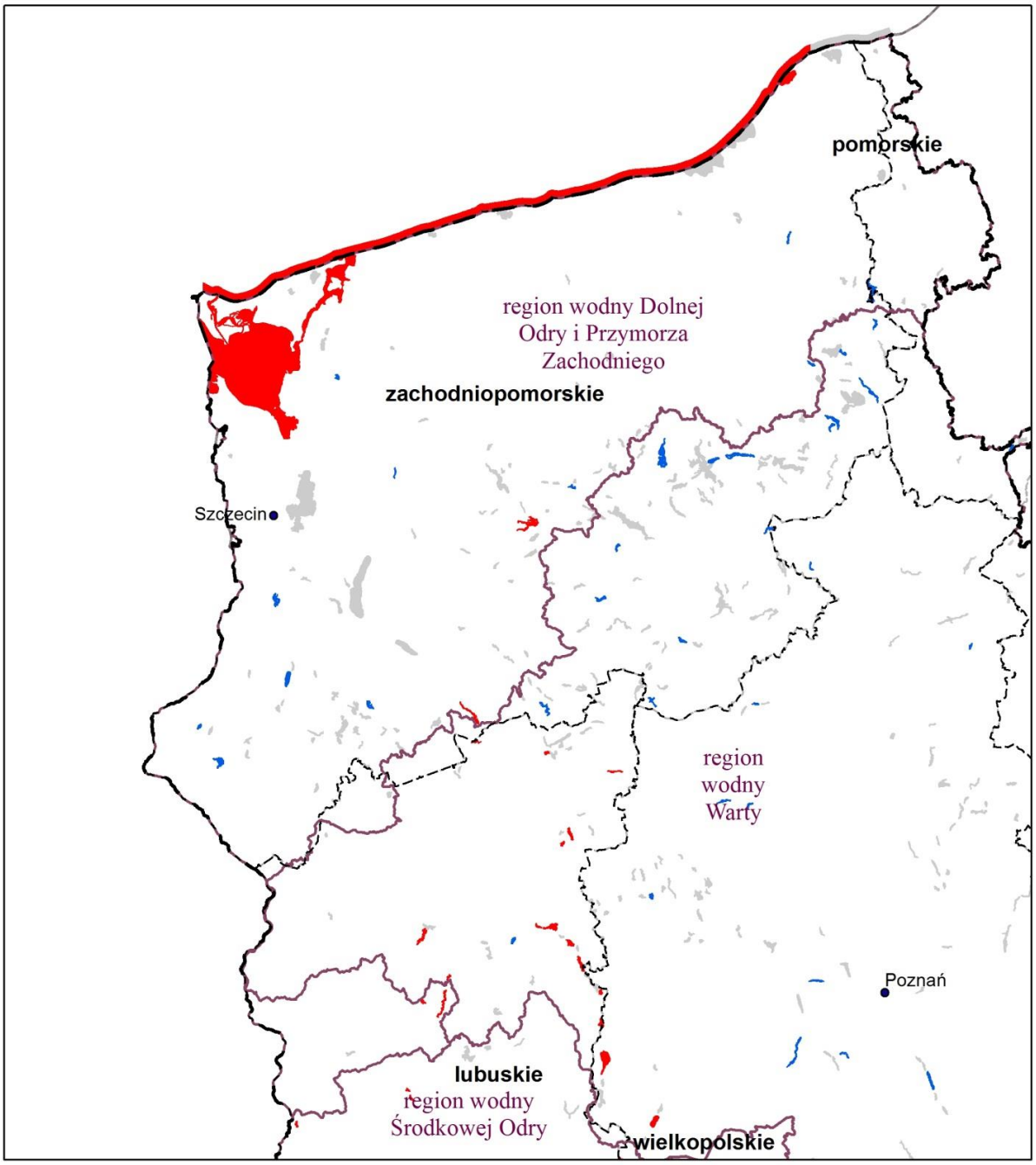

Legenda

granice województw
granica obszaru dorzecza
granice regionów wodnych
miasta

0 30 60 km

N W E S

1 2 3 4

ocena stanu chemicznego JCWP jeziornych, przejściowych i przybrzeżnych

dobry
poniżej dobrego
nie badano

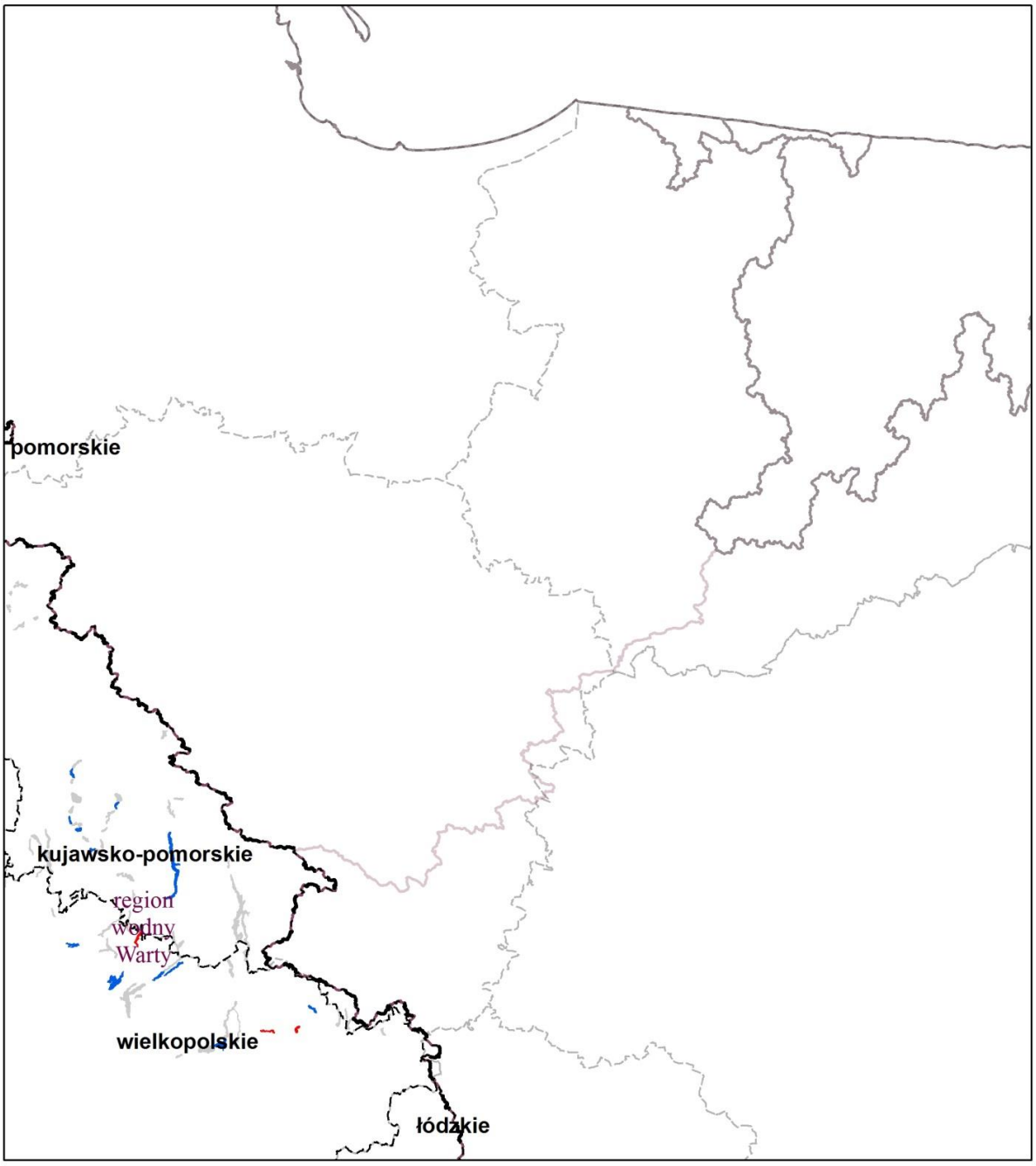

Legenda

- granice województw
- granica obszaru dorzecza
- granice regionów wodnych
- miasta

0 30 60 km

N W E S

ocena stanu chemicznego JCWP jeziornych, przejściowych i przybrzeżnych

- dobry
- poniżej dobrego
- nie badano

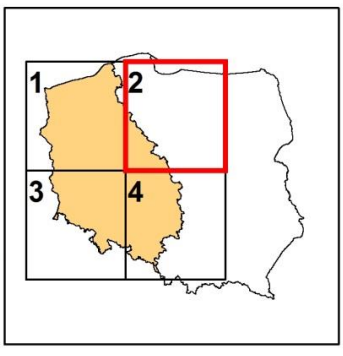

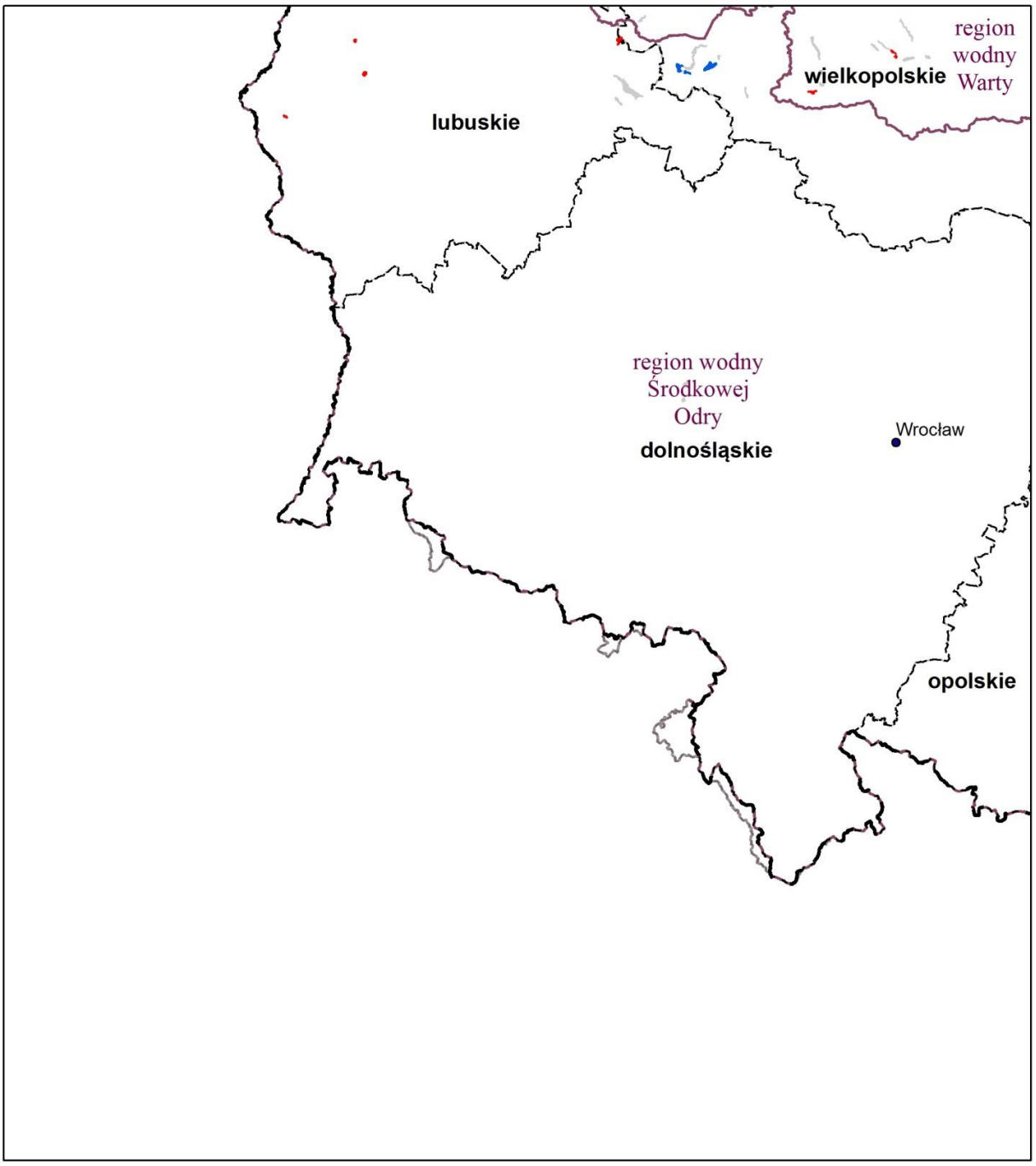

Legenda

granice województw
granica obszaru dorzecza
granice regionów wodnych
miasta

ocena stanu chemicznego JCWP jeziornych, przejściowych i przybrzeżnych

dobry
poniżej dobrego
nie badano

0 30 60 km

N W E S

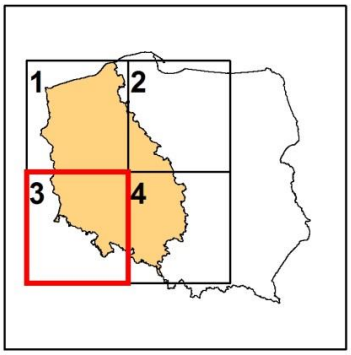

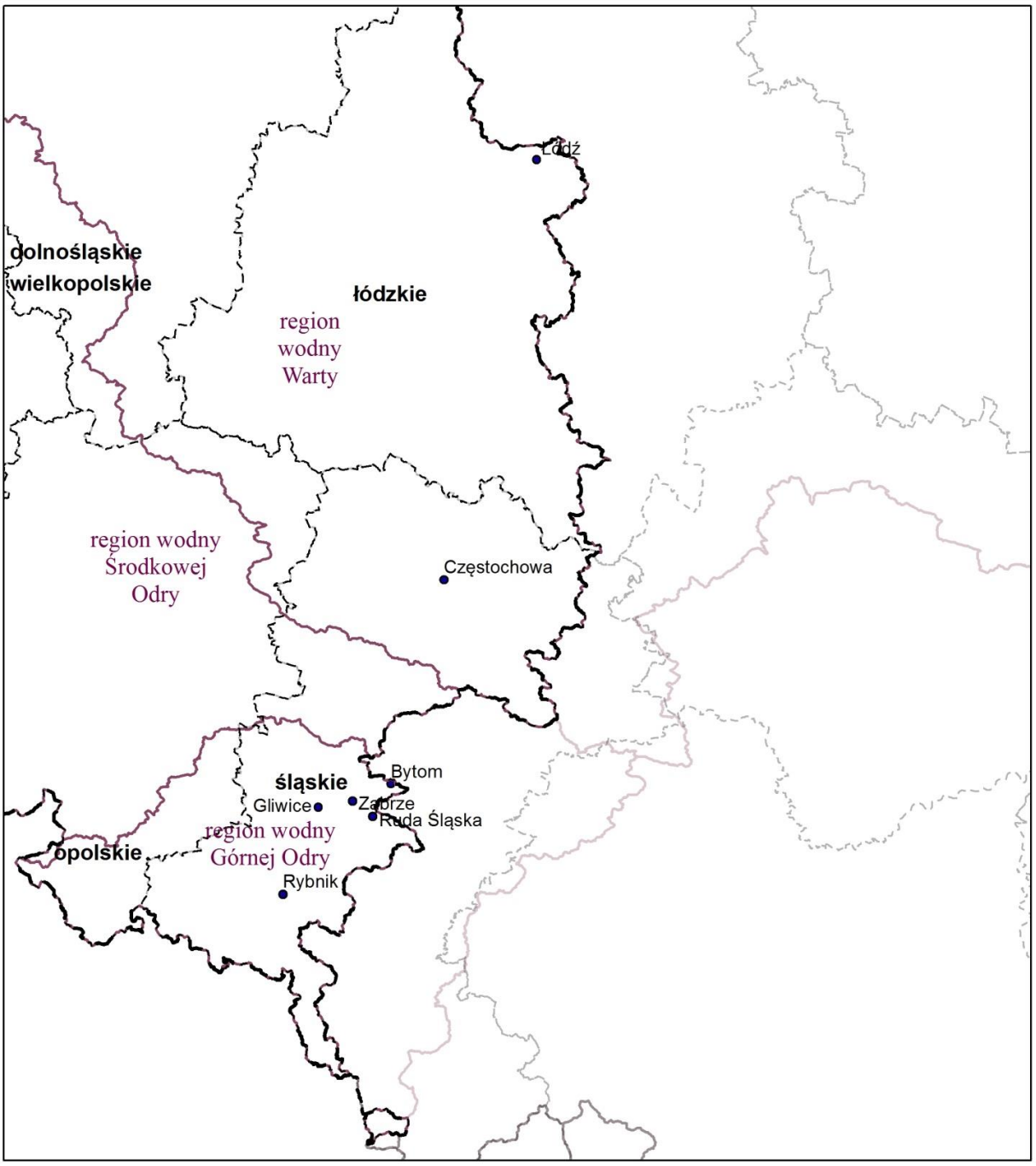

Legenda

granice województw

granica obszaru dorzecza

granice regionów wodnych

miasta

ocena stanu chemicznego JCWP jeziornych, przejściowych i przybrzeżnych

dobry

poniżej dobrego

nie badano

0 30 60 km



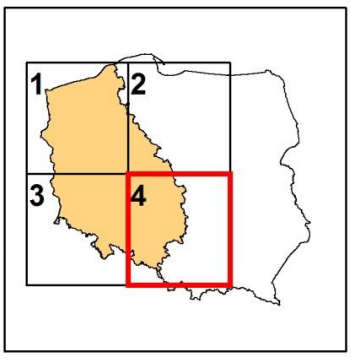

Rysunek 38. Ocena stanu ekologicznego JCWP jeziornych, przejściowych i przybrzeżnych

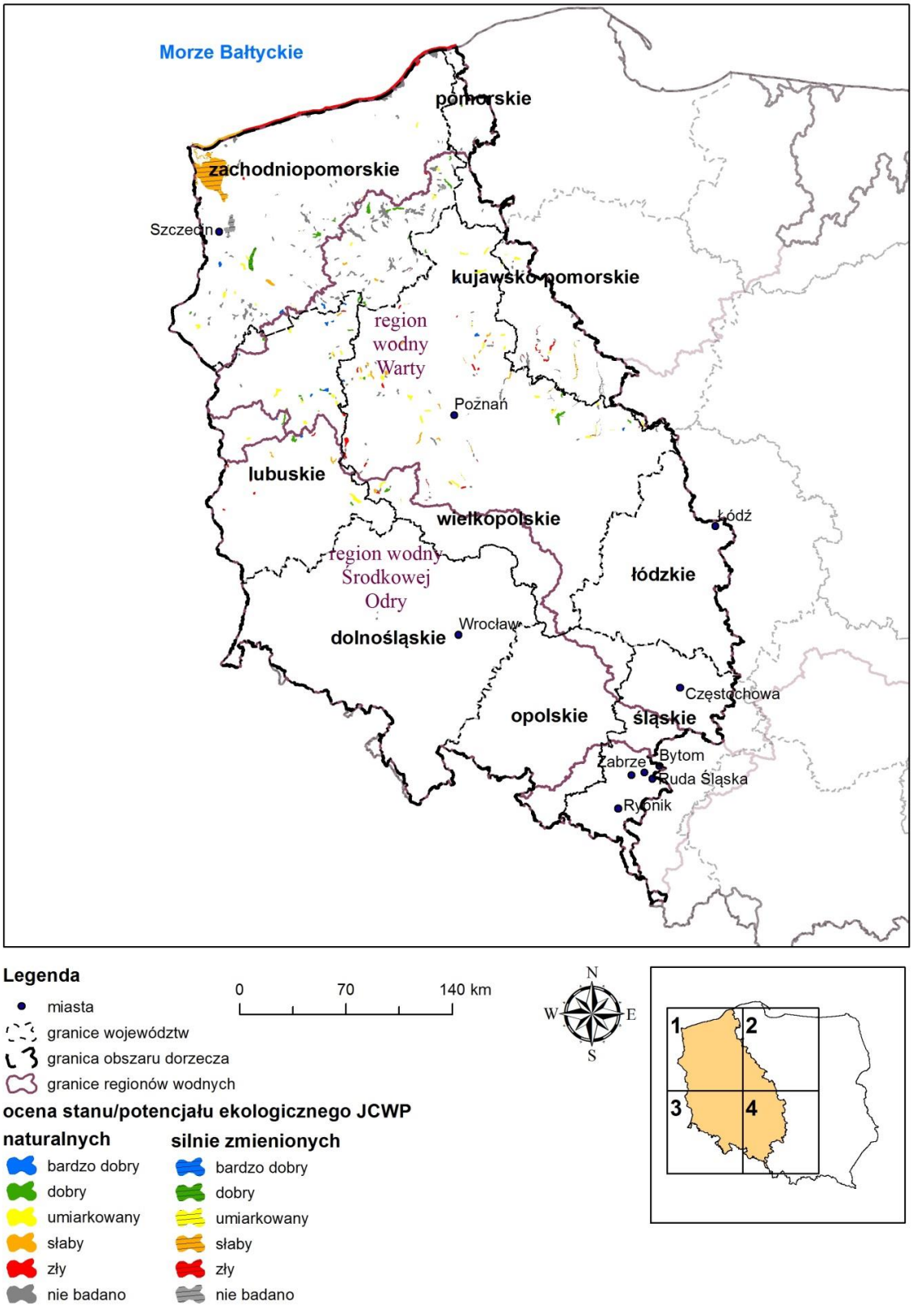

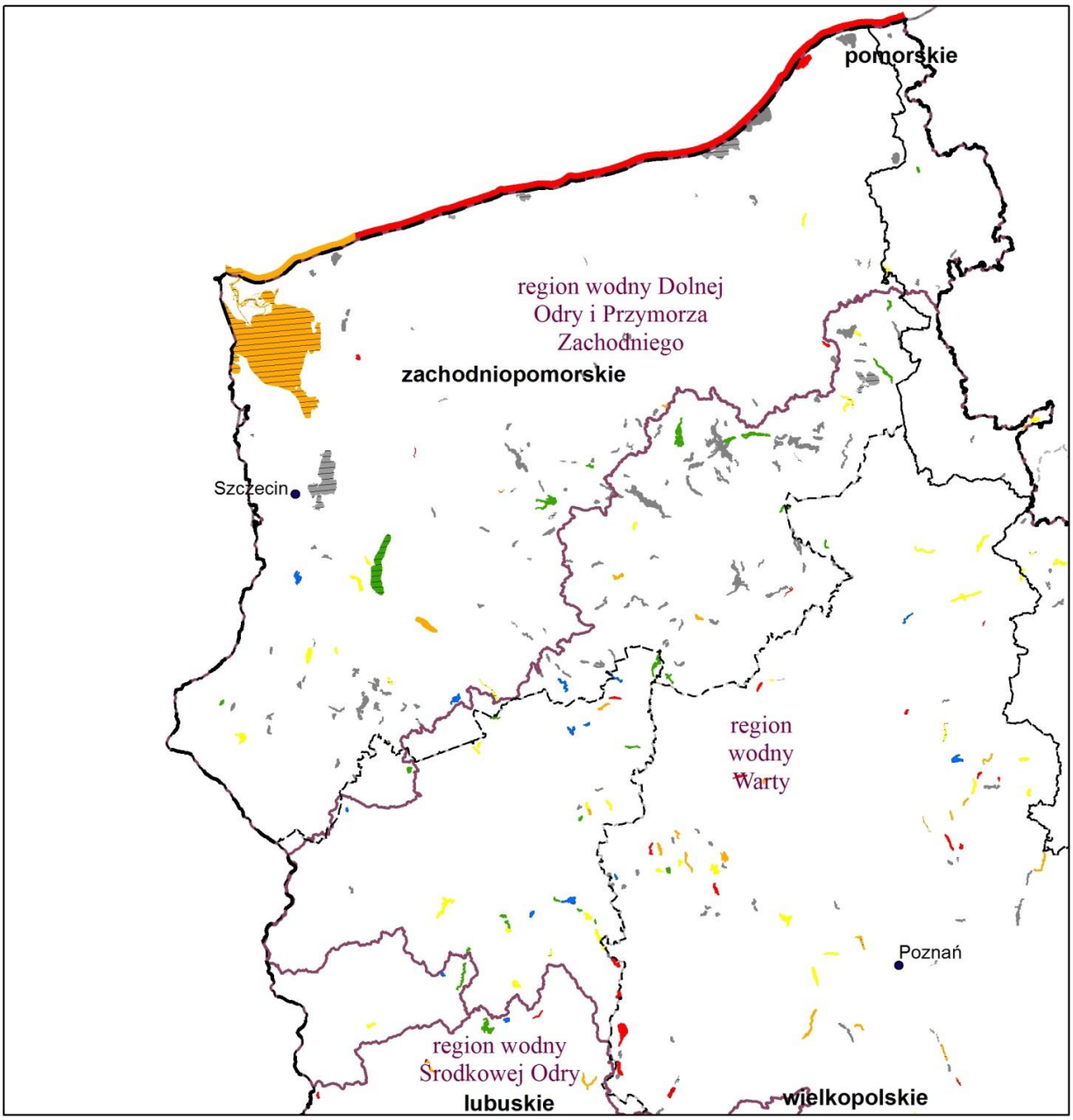

Legenda

- miasta
- granice województw
- granica obszaru dorzecza
- granice regionów wodnych

0 30 60 km

N W E S

ocena stanu/potencjału ekologicznego JCWP

naturalnych	silnie zmienionych
bardzo dobry	bardzo dobry
dobry	dobry
umiarkowany	umiarkowany
słaby	słaby
zły	zły
nie badano	nie badano

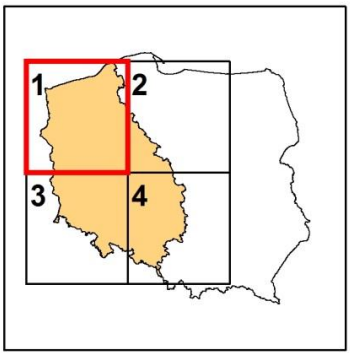

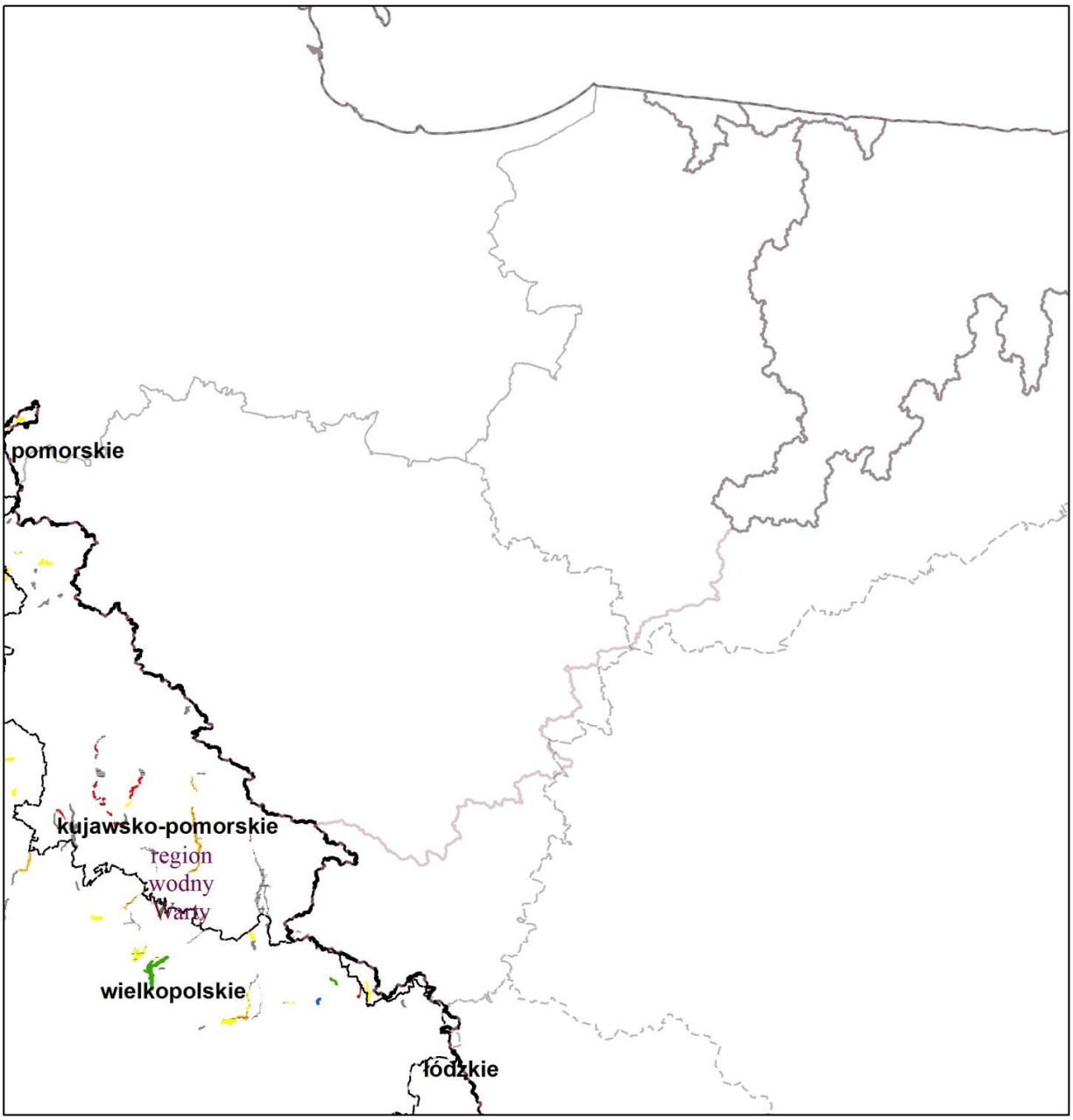

Legenda

- miasta
- granice województw
- granica obszaru dorzecza
- granice regionów wodnych

0 30 60 km

N W E S

ocena stanu/potencjału ekologicznego JCWP

naturalnych	silnie zmienionych
bardzo dobry	bardzo dobry
dobry	dobry
umiarkowany	umiarkowany
słaby	słaby
zły	zły
nie badano	nie badano

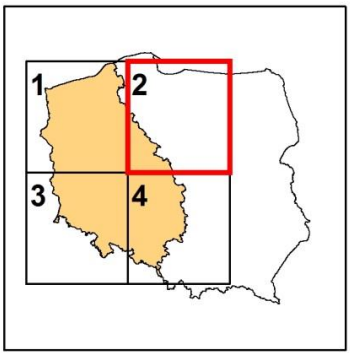

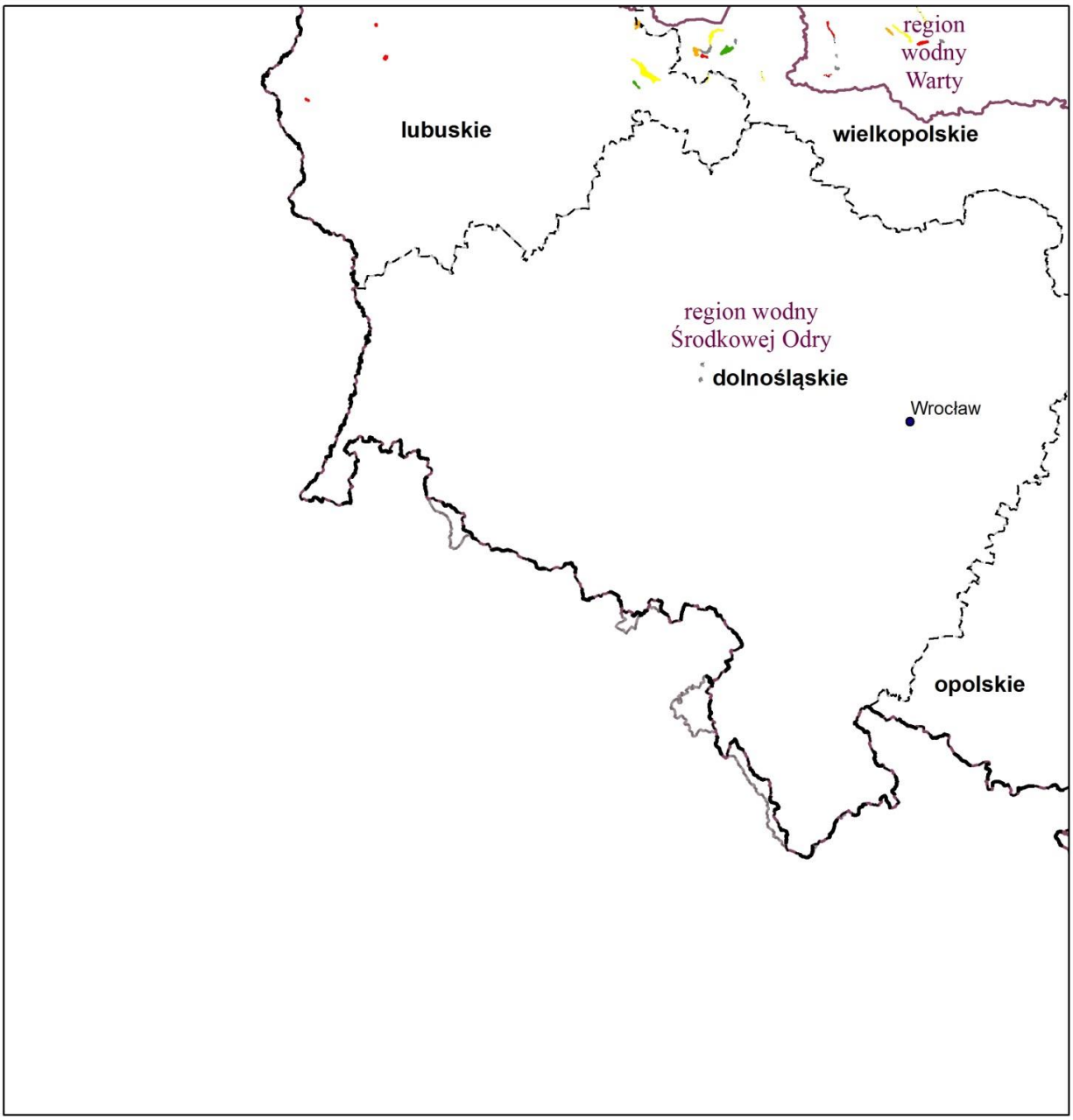

Legenda

- miasta
- granice województw
- granica obszaru dorzecza
- granice regionów wodnych

0 30 60 km

N W E S

1 2 3 4

ocena stanu/potencjału ekologicznego JCWP

naturalnych	silnie zmienionych
bardzo dobry	bardzo dobry
dobry	dobry
umiarkowany	umiarkowany
słaby	słaby
zły	zły
nie badano	nie badano

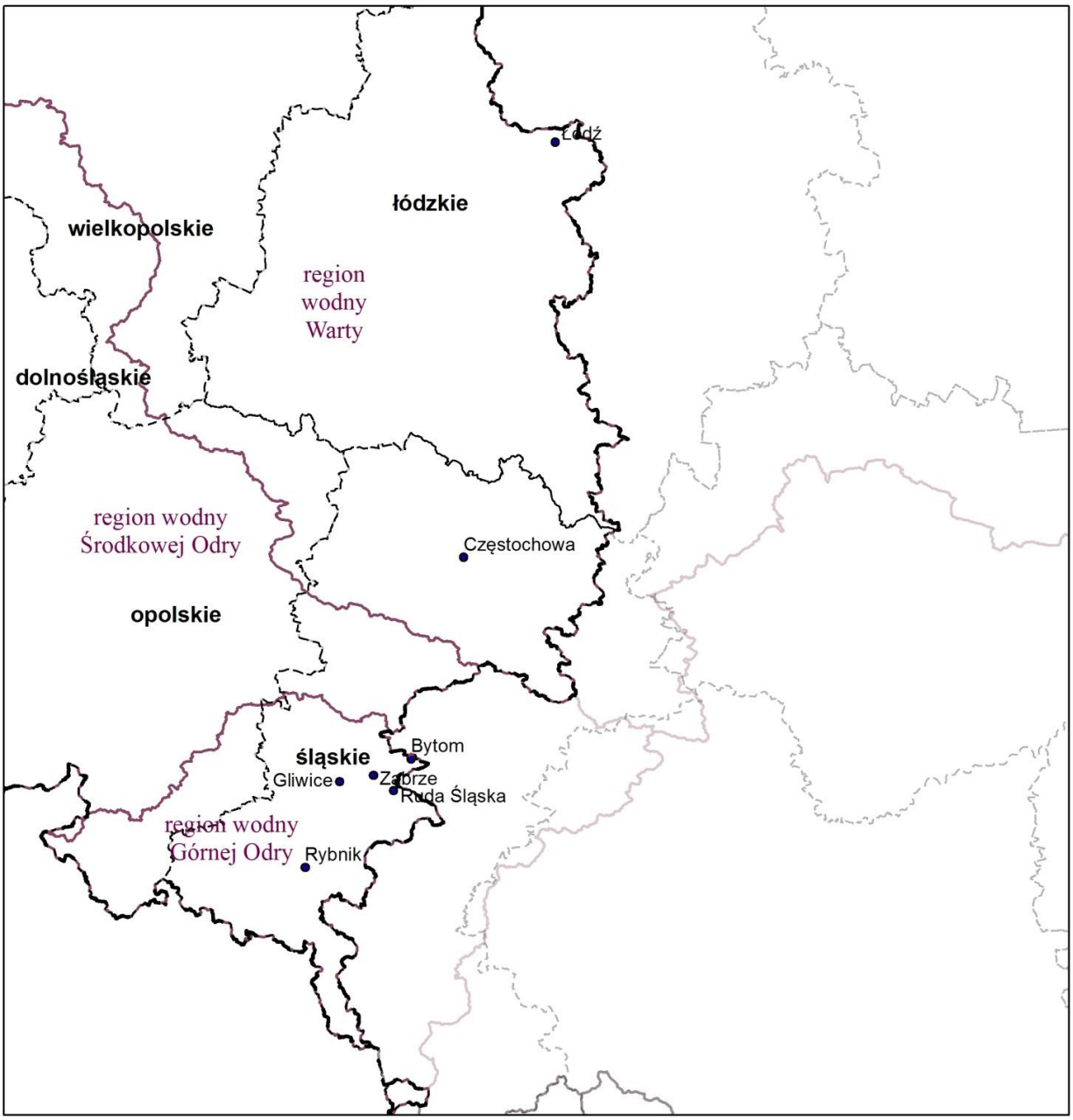

Legenda

- miasta
- granice województw
- granica obszaru dorzecza
- granice regionów wodnych

0 30 60 km

N W E S

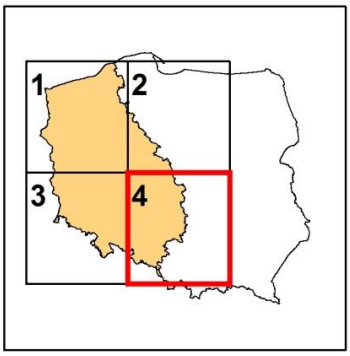

ocena stanu/potencjału ekologicznego JCWP

naturalnych	silnie zmienionych
bardzo dobry	bardzo dobry
dobry	dobry
umiarkowany	umiarkowany
słaby	słaby
zły	zły
nie badano	nie badano

Badania i pomiary w ramach monitoringu JCWP i JCWPd prowadzone były zgodnie z wymogami jakości zawartymi w rozporządzeniu monitoringowym z 2011 r. Rozporządzenie to określało następujące warunki zapewnienia jakości pomiarów i badań:

1) dwustopniowy system zapewnienia jakości badań obejmujący:
   a) wewnętrzną kontrolę jakości wyników badań,
   b) zewnętrzną kontrolę jakości wyników badań;
2) zapewnienie jakości i porównywalności wyników analiz zgodnie z międzynarodowymi praktykami systemu zarządzania jakością;
3) objęcie systemem jakości i porównywalności wyników analiz wszystkich etapów prowadzenia pomiarów i badań, a w szczególności: poboru, utrwalania, transportu próbek, przechowywania próbek przed oddaniem ich do laboratorium, wykonywania oznaczeń fizykochemicznych lub taksonomicznych;
4) stosowanie do badań i pomiarów, realizowanych w ramach monitoringu JCW, metodyk referencyjnych zawartych w rozporządzeniu, oraz zapewnienie walidacji i dokumentowania wszystkich metod analizy stosowanych w programach monitorowania stanu wód;
5) oparcie minimalnych kryteriów w zakresie wyników na niepewności pomiaru równej lub mniejszej od 50%, szacowanej na poziomie odpowiednich norm jakości środowiska oraz zapewnienie granicy oznaczalności nieprzekraczającej 30% odpowiednich norm jakości środowiska dla wszystkich stosowanych metod analizy parametrów fizykochemicznych i chemicznych;
6) dopuszczenie przekroczenia wartości granicy oznaczalności równej 30% odpowiednich norm jakości środowiska w sytuacji gdy najlepsze dostępne techniki badawcze nie zapewniają spełnienia wymogów zawartych w pkt 5, z zastrzeżeniem, aby nie była ona wyższa niż najbardziej rygorystyczna norma jakości środowiska określona dla danego parametru;
7) dla parametru, dla którego nie istnieje odpowiednia norma jakości środowiska lub metoda analizy spełniająca minimalne kryteria w zakresie poziomu niepewności pomiaru i granicy oznaczalności, prowadzenie monitorowania przy wykorzystaniu najlepszych dostępnych technik badawczych, zwalidowanych i opisanych w procedurach badawczych oraz spełniających wymóg wyników badań biegłości lub porównań międzylaboratoryjnych, jako potwierdzenie, że stosowana technika i procedura badawcza spełniają wymagania w zakresie jakości wyników oraz kompetencji laboratorium do ich stosowania;
8) podawanie, wraz z wynikami badań, poziomów niepewności pomiaru dla elementów fizykochemicznych i chemicznych oraz szacowanych poziomów ufności i dokładności wyników dla elementów biologicznych.

W monitoringu wód powierzchniowych stosowanon metodyki referencyjne pomiarów i badań zawarte w załączniku nr 5 do rozporządzenia monitoringowego z 2011 r.

4.2 Wody podziemne

Zgodnie z rozporządzeniem monitoringowym z 2011 r., monitoring JCWPd prowadzono w sposób umożliwiający:

1) ocenę stanu chemicznego i ilościowego JCWPd, w tym określenie zasobów dostępnych;
2) wykrycie znaczących i utrzymujących się trendów wzrostu stężeń zanieczyszczeń spowodowanych oddziaływaniami antropogenicznymi;
3) ustalenie wpływu stanu JCWPd na obszary chronione bezpośrednio zależne od wód podziemnych.

Metodyka oceny stanu wód podziemnych obejmuje ocenę stanu chemicznego i ilościowego. Ostateczna ocena stanu JCWPd przyjmuje gorszy wynik z tych dwóch ocen. W ramach oceny wykonuje się pięć testów klasyfikacyjnych określających stan chemiczny wód podziemnych i cztery testy określające stan ilościowy. Testy przeprowadza się w odniesieniu do wszystkich JCWPd. Powinny być wykonane niezależnie od siebie, a jako wartość końcową mogą przyjąć wynik „dobry” lub „słaby”. Ocena stanu JCWPd wykonywana jest na podstawie wyników monitoringu wód podziemnych i przeprowadzana jest z uwzględnieniem budowy geologicznej, warunków krążenia wód podziemnych i siły oddziaływania presji.

Rozporządzenie monitoringowe z 2011 r. określało:

1) rodzaje monitoringu i cele ich ustanowienia;
2) kryteria wyboru JCW do monitorowania;
3) kryteria wyznaczania punktów pomiarowych;
4) zakres i częstotliwość monitoringu;
5) metodyki referencyjne oraz warunki zapewnienia jakości monitoringu.

Sieć monitoringu wód podziemnych na obszarze dorzecza Odry przedstawiono na rysunku 39.

Rysunek 39. Sieć monitoringu wód podziemnych na obszarze dorzecza Odry

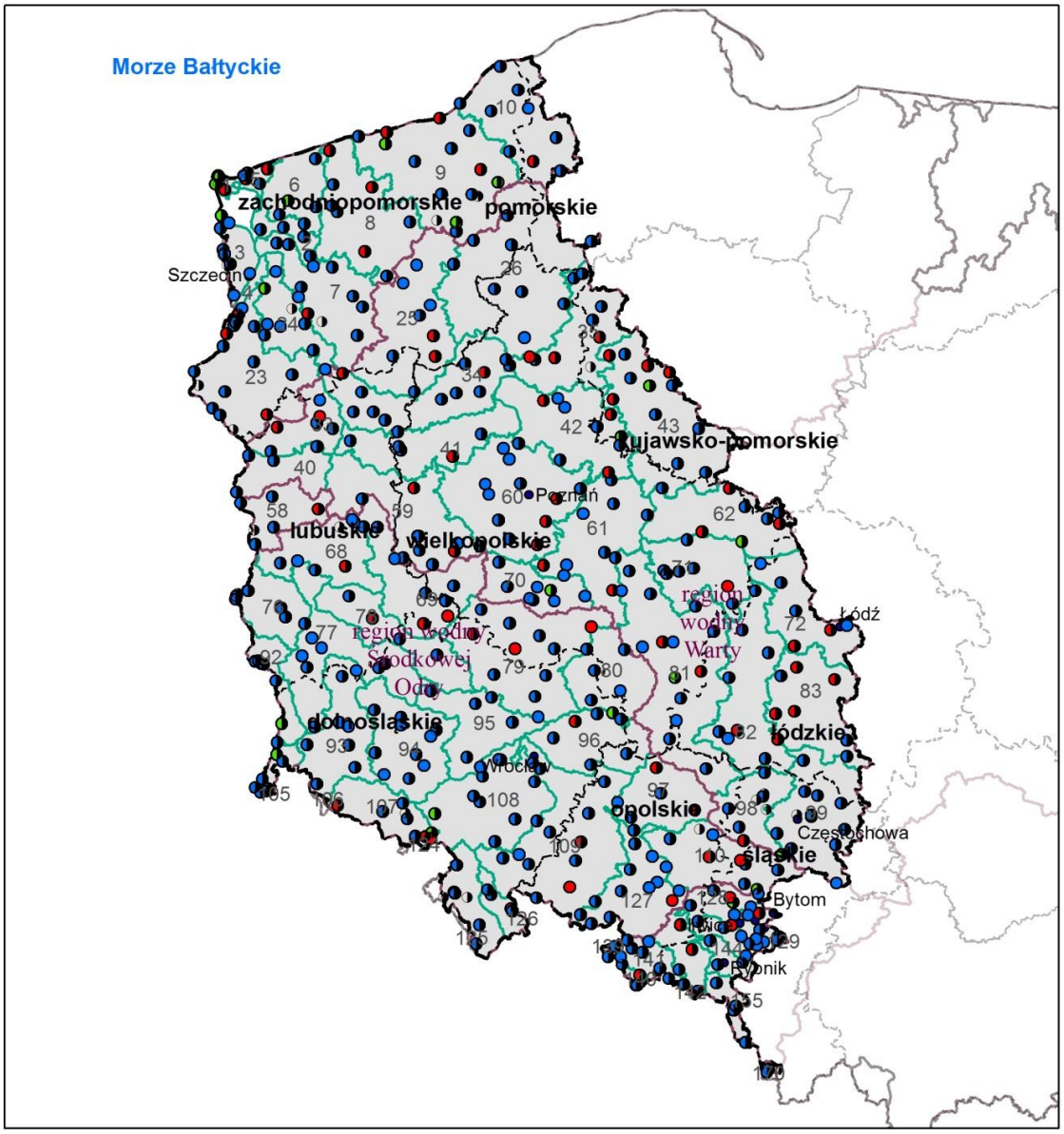

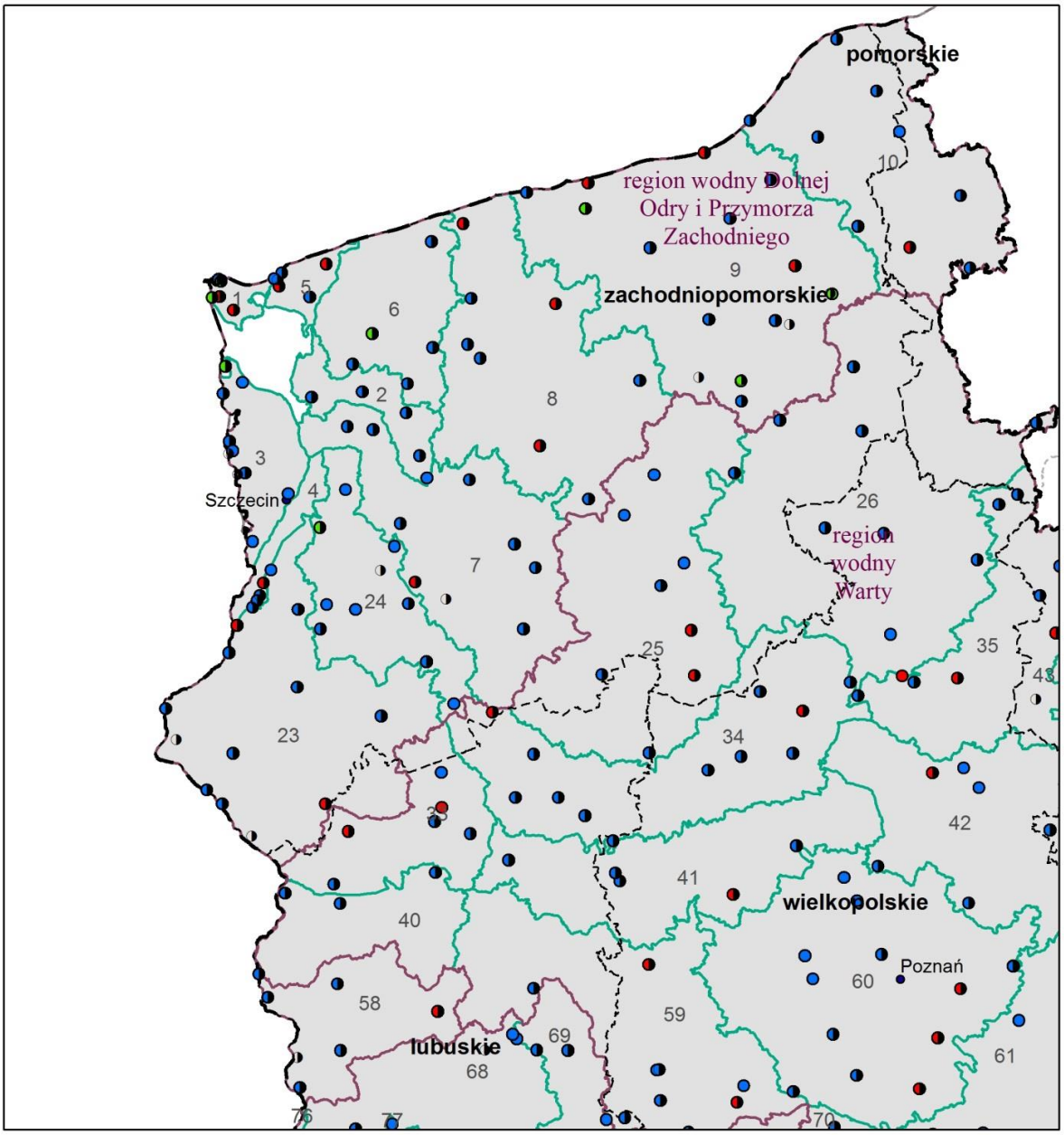

Legenda

- granica obszaru dorzecza
- granice regionów wodnych
- JCWPd
- granice województw
- miasta

monitoring wód podziemnych

- ilościowy

chemiczny

- diagnostyczny
- diagnostyczny/operacyjny
- operacyjny
- 94 numer JCWPd

0 30 60 km

N W E S

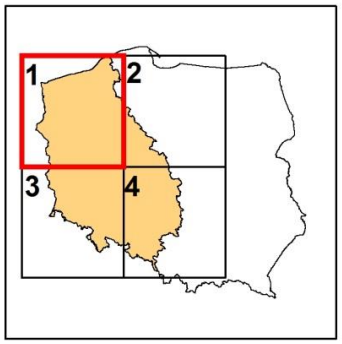

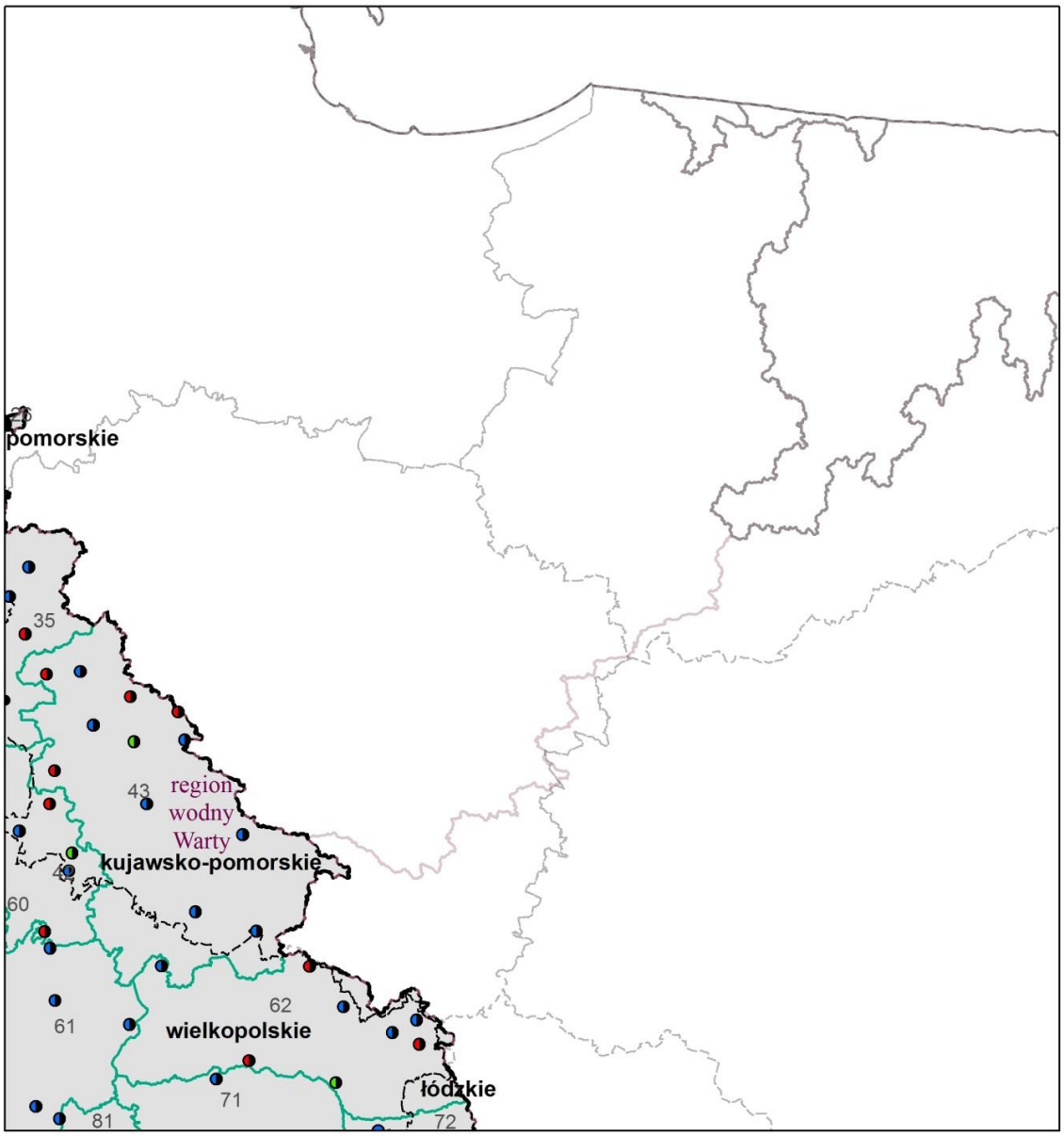

Legenda

- granica obszaru dorzecza
- granice regionów wodnych
- JCWPd
- granice województw
- miasta

monitoring wód podziemnych

- ilościowy

chemiczny

- diagnostyczny
- diagnostyczny/operacyjny
- operacyjny
- 94 numer JCWPd

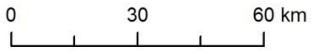



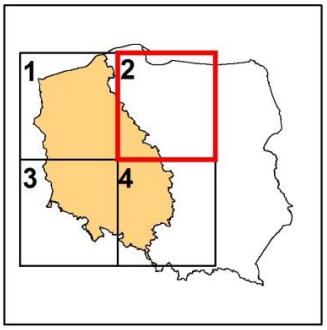

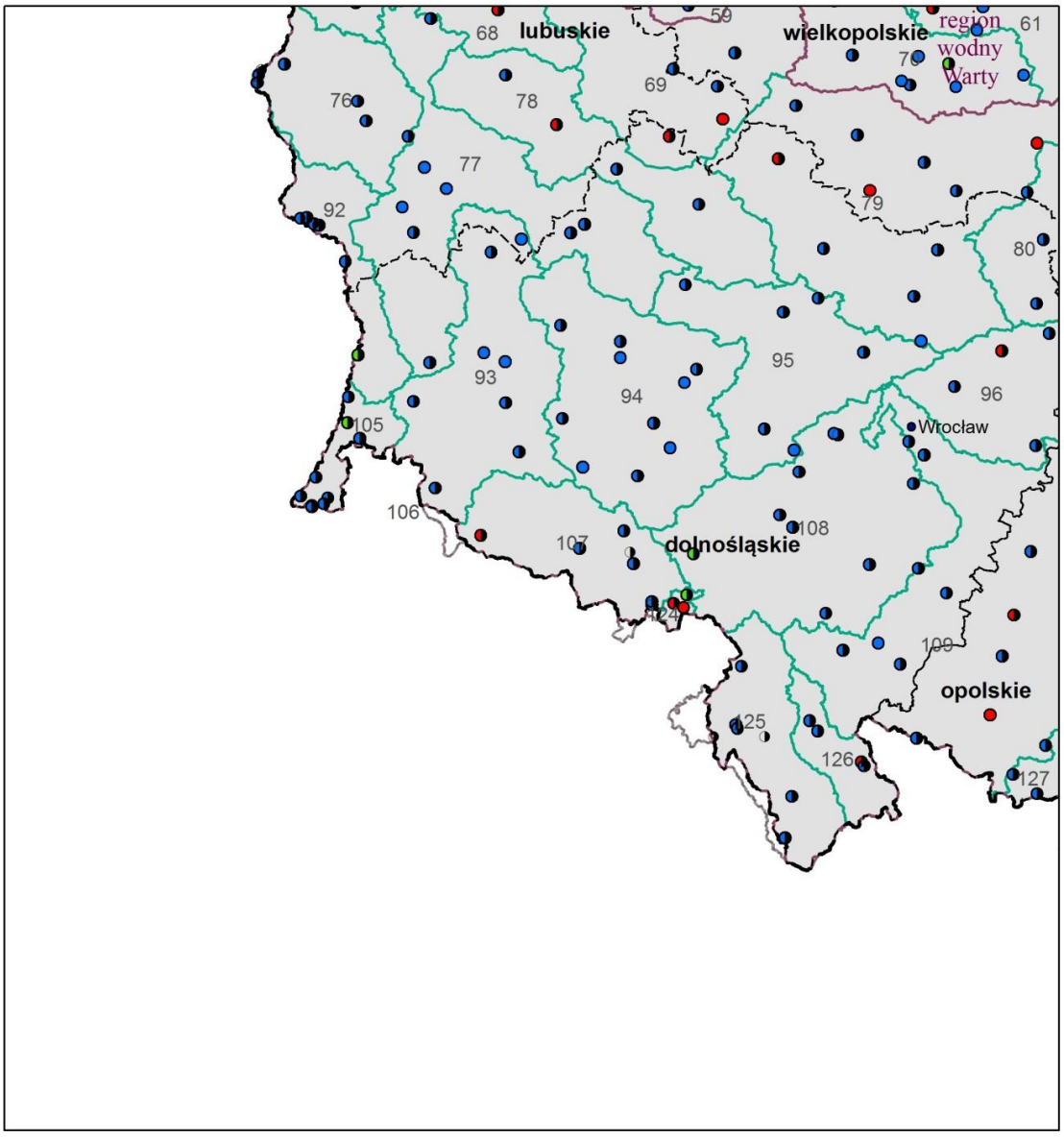

Legenda

- granica obszaru dorzecza
- granice regionów wodnych
- JCWPd
- granice województw
- miasta

monitoring wód podziemnych

- ilościowy

chemiczny

- diagnostyczny
- diagnostyczny/operacyjny
- operacyjny
- 94 numer JCWPd

0 30 60 km

N W E S

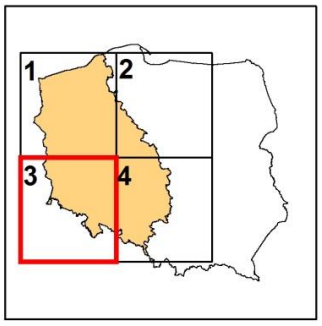

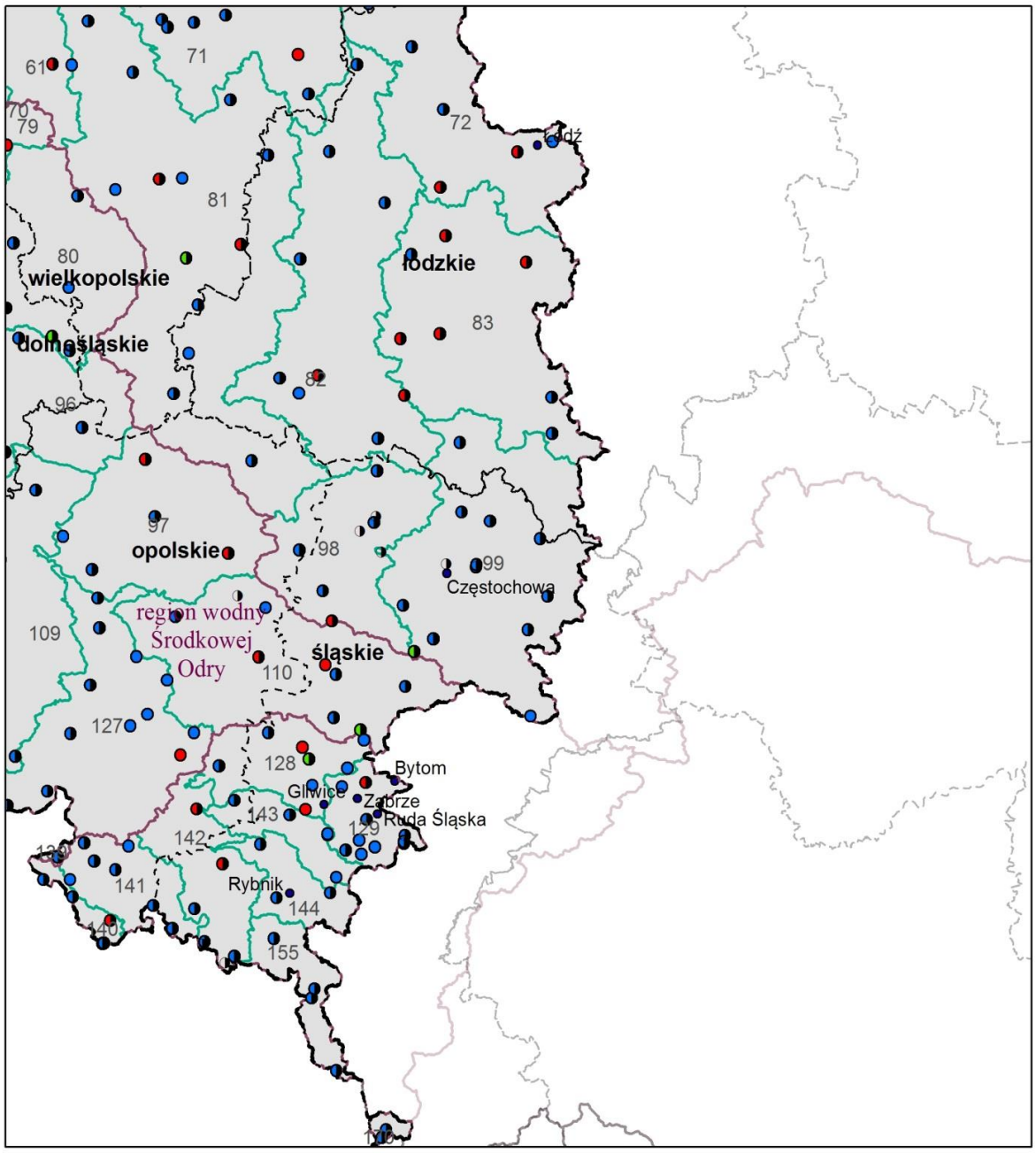

Legenda

granica obszaru dorzecza
granice regionów wodnych
JCWPd
granice województw
miasta

monitoring wód podziemnych

ilościowy

chemiczny

diagnostyczny
diagnostyczny/operacyjny
operacyjny

94 numer JCWPd

0 30 60 km

N
W E
S

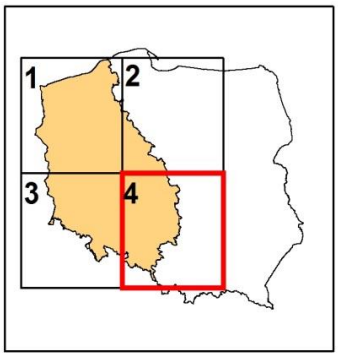

Monitoring diagnostyczny stanu chemicznego JCWPd prowadzi się w celu:

1) uzupełnienia i sprawdzenia procedury oceny wpływu oddziaływań wynikających z warunków naturalnych oraz wpływu oddziaływań antropogenicznych;
2) oceny znaczących i utrzymujących się trendów wynikających z warunków naturalnych jak i oddziaływań antropogenicznych.

Monitoring ten prowadzi się dla JCWPd, które dostarczają średniorocznie powyżej 100 m^3 na dobę wody przeznaczonej do spożycia.

Obowiązkowy zakres diagnostycznego monitoringu stanu chemicznego podany był w zał. 4 do wyżej wymienionego rozporządzenia i obejmował 33 parametry fizykochemiczne, wskazane spośród 55 parametrów, dla których określono wartości progowe dobrego stanu chemicznego. Badania wykonuje się co najmniej raz na 3 lata dla wód o zwierciadle swobodnym i co najmniej raz na 6 lat dla wód o zwierciadle napiętym.

Istnieje także możliwość uzupełnienia zakresu monitoringu o inne elementy fizykochemiczne charakteryzujące rodzaj oddziaływań antropogenicznych mających wpływ na badane wody podziemne.

Monitoring operacyjny stanu chemicznego JCWPd prowadzi się w celu:

1) ustalenia stanu chemicznego wszystkich JCWPd uznanych za zagrożone niespełnieniem celów środowiskowych;
2) stwierdzenia znaczących i utrzymujących się trendów wzrostu stężenia wszelkich zanieczyszczeń spowodowanych oddziaływaniami antropogenicznymi.

Monitoring ten prowadzi się dla JCWPd, które na podstawie monitoringu diagnostycznego oraz oceny wpływu oddziaływań uznane są za zagrożone niespełnieniem określonych dla nich celów środowiskowych.

Zakres monitoringu operacyjnego jest ustalany dla poszczególnych JCWPd w zależności od rodzaju zidentyfikowanych oddziaływań antropogenicznych mających wpływ na badane wody podziemne oraz uwzględnia te elementy fizykochemiczne, których wartości stwierdzone na podstawie monitoringu diagnostycznego stanu chemicznego JCWPd są wyższe od wartości progowych stanu dobrego. W ramach monitoringu operacyjnego pomiary wykonuje się co najmniej 2 razy w roku z wyłączeniem roku, gdy jest prowadzony monitoring diagnostyczny, w którym to przypadku monitoring operacyjny wykonywany jest raz w roku.

Monitoring badawczy stanu chemicznego JCWPd może być ustanowiony w odniesieniu do danej JCWPd lub jej fragmentów. Monitoring ten prowadzi się w celu:

1) wyjaśnienia przyczyn nieosiągnięcia celów środowiskowych przez JCWPd, jeżeli wyjaśnienie tych przyczyn jest niemożliwe na podstawie monitoringu diagnostycznego i operacyjnego stanu chemicznego JCWPd;
2) wyjaśnienia przyczyn niespełnienia celów środowiskowych przez daną JCWPd, jeżeli z monitoringu diagnostycznego stanu chemicznego wynika, że cele środowiskowe wyznaczone dla danej JCWPd nie zostaną osiągnięte, i gdy nie rozpoczęto realizacji monitoringu operacyjnego stanu chemicznego dla tej JCWPd;
3) określenia zasięgu i stężeń zanieczyszczeń, jeżeli wystąpiło przypadkowe zanieczyszczenie JCWPd.

Zakres i częstotliwość monitoringu badawczego uzależnione są od lokalnych przyczyn prowadzenia monitoringu badawczego.

Monitoring stanu ilościowego JCWPd prowadzi się w celu oceny wpływu poboru wód podziemnych między innymi na:

1) położenie zwierciadła wód podziemnych;
2) skład chemiczny wód podziemnych;
3) stan ekosystemów lądowych bezpośrednio zależnych od wód podziemnych.

Monitoring stanu ilościowego prowadzi się dla JCWPd, które dostarczają średniorocznie powyżej 100 m^3 na dobę wody przeznaczonej do spożycia.

W monitoringu stanu ilościowego rozporządzenie określa dwa mierzone elementy:

1) pomiary położenia zwierciadła wody;
2) ustalenie wielkości zasobów dostępnych i pobory rzeczywiste.

Częstotliwość pomiarów dla wód o zwierciadle swobodnym wynosi – jeden raz w tygodniu; dla wód o zwierciadle naporowym raz w miesiącu. Zasoby określa się raz w roku.

W ramach oceny wykonuje się łącznie 9 testów klasyfikacyjnych, które przeprowadza się w odniesieniu do wszystkich JCWPd, niezależnie od wyników pozostałych testów klasyfikacyjnych. W ramach oceny wykonuje się 5 testów klasyfikacyjnych określających stan chemiczny wód podziemnych i 4 testy określające stan ilościowy. Oprócz testów klasyfikacyjnych wykonuje się również 2 analizy wspierające. Obydwie analizy włączane są w obręb testów klasyfikacyjnych, wykonuje się je więc na początku procedury oceny stanu chemicznego i ilościowego. Wyniki tych analiz wspierają pozostałe testy ilościowe i chemiczne, zwłaszcza końcową ocenę stanu JCWPd. Ważnym elementem procedury oceny stanu JCWPd jest ekspercka analiza wyników, przeprowadzona we wszystkich testach klasyfikacyjnych.

Klasyfikacji elementów fizykochemicznych stanu wód podziemnych, która obejmuje pięć klas jakości wód podziemnych dokonuje się na podstawie wartości granicznych następujących elementów fizykochemicznych:

1) elementy ogólne: odczyn, ogólny węgiel organiczny, przewodność elektrolityczna, temperatura, tlen rozpuszczony;
2) elementy nieorganiczne: jon amonowy, azotany, azotyny, chlorki, fluorki, fosforany, magnez, ołów, rtęć, wodorowęglany;
3) elementy organiczne: benzen, fenole (indeks fenolowy), substancje ropopochodne, pestycydy, WWA.

Rozporządzenie Ministra Środowiska z dnia 23 lipca 2008 r. w sprawie kryteriów i sposobu oceny stanu wód podziemnych (Dz.U. nr 143 poz. 896) – zwane dalej „rozporządzeniem o ocenie wód podziemnych z 2008 r.", określało następujące definicje klasyfikacji stanu chemicznego wód podziemnych:

1) dobry stan chemiczny wód podziemnych (dla I, II i III klasy jakości wód podziemnych);
2) słaby stan chemiczny wód podziemnych (dla IV i V klasy jakości wód podziemnych).

Stan chemiczny wód podziemnych w JCWPd uznaje się za dobry także w przypadku, gdy przekroczenia wartości progowych dla dobrego stanu chemicznego występują, ale są one związane z naturalnie podwyższonym tłem niektórych jonów lub ich wskaźników, lub nie stanowią ryzyka nieosiągnięcia celów środowiskowych.

Klasyfikacji elementów ilościowych stanu wód podziemnych dokonuje się porównując wielkość dostępnych do zagospodarowania zasobów wód podziemnych ze średnim wieloletnim poborem rzeczywistym z ujęć wód podziemnych w danej JCWPd.

Stan ilościowy określa się jako dobry, gdy dostępne do zagospodarowania zasoby są wyższe niż średni wieloletni pobór rzeczywisty z ujęć wód podziemnych oraz zwierciadło wód podziemnych nie podlega wahaniom wynikającym z działalności człowieka, które powodowałyby: niespełnienie celów środowiskowych określonych dla wód powierzchniowych związanych z JCWPd, wystąpienie znacznych szkód w ekosystemach lądowych bezpośrednio od nich zależnych lub znaczne obniżenie zwierciadła wód podziemnych.

Stan ilościowy określany jest jako słaby, kiedy dostępne do zagospodarowania zasoby są niższe niż średni wieloletni pobór rzeczywisty z ujęć wód podziemnych lub kiedy wystąpią wymienione wyżej negatywne skutki wahań zwierciadła wód podziemnych.

Zarówno ocena stanu chemicznego jak i ilościowego JCWPd jest tak samo ważna, a za ostateczny stan JCWPd przyjmuje się gorszą z tych dwóch ocen.

Zgodnie z rozporządzeniem o PGW w planach należy zamieścić także dane o wartościach progowych elementów fizykochemicznych dla oceny stanu chemicznego JCWPd i ich zmianach. W przypadku ocen prezentowanych poniżej wartości progowe elementów fizykochemicznych ustalono zgodnie z rozporządzeniem o ocenie wód podziemnych z 2008 r., wydanym na podstawie art. 38a ust. 1 ustawy – Prawo wodne.

Przyjęta do oceny stanu JCWPd w 2012 r. metodyka zakłada wykonanie 9 testów klasyfikacyjnych pozwalających ocenić stan ilościowy i chemiczny, a ostatecznie stan JCWPd, dla każdej JCWPd. Dodatkowo, na początku procedury oceny stanu wykonuje się 2 analizy wspomagające analizę tendencji zmian wartości wskaźników fizykochemicznych oraz analizę położenia zwierciadła wody w punktach monitoringu ilościowego.

Celem analizy trendów stężeń i wartości pomiarów wskaźników fizyczno-chemicznych jest identyfikacja znaczących i utrzymujących się trendów wzrostowych stężeń zanieczyszczeń. Punktem początkowym inicjowania działań mających odwrócić znaczące i utrzymujące się trendy wzrostowe jest stan, gdy stężenie zanieczyszczenia osiąga 75% wartości parametrów norm jakości wód podziemnych i wartości progowych określonych w rozporządzeniu o ocenie wód podziemnych z 2008 r. Jako znaczące trendy wzrostowe uznano istotne statystycznie trendy rosnące, dla których stwierdzono przekroczenie 75% wartości progowej dobrego stanu chemicznego.

Analizę trendów wykrytych zanieczyszczeń prowadzi się na obszarze JCWPd, w obrębie których znajdują się punktowe źródła zanieczyszczeń lub skażenia powierzchni terenu stanowiące zagrożenia dla osiągnięcia celów środowiskowych. Analiza prowadzona jest w celu ustalenia, że zanieczyszczenia ze skażonych miejsc:

1) nie rozprzestrzeniają się;
2) nie powodują pogarszania stanu chemicznego dla JCWPd lub ich grupy;
3) nie stanowią zagrożenia dla zdrowia ludzi i środowiska.

Konieczność wykonania analizy wynika z przepisów rozporządzenia o PGW.

Analiza położenia zwierciadła wody jest opisem sytuacji hydrogeologicznej w punktach monitoringu stanu ilościowego i traktuje się ją jako analizę wstępną, wspierającą pozostałe testy klasyfikacyjne oceny stanu ilościowego wód podziemnych. Polega ona na ustaleniu czy w wyniku działań antropogenicznych nie doszło do niekorzystnych zmian położenia zwierciadła lub do zmian kierunków przepływu wód podziemnych, prowadzących do ich zanieczyszczenia lub pogorszenia warunków bytowania powiązanych z wodami podziemnymi ekosystemów. Podstawą przeprowadzenia analizy powinny być długoletnie nieprzerwane ciągi obserwacyjne, kilkunastoletnie, a najlepiej ponad trzydziestoletnie. Pozwoli to odróżnić ewentualne trendy zmian położenia zwierciadła wody od jego cyklicznych sezonowych lub wieloletnich zmian cyklicznych.

Do przeprowadzenia analizy trendów wartości wskaźników fizyczno-chemicznych w punktach wykorzystano wyniki 11868 analiz oznaczeń składu fizykochemicznego próbek wód podziemnych, pobranych z 1505 punktów pomiarowych monitoringu stanu chemicznego, zgromadzonych w bazie danych Monitoring Wód Podziemnych PIG-PIB.

Analizę tendencji przeprowadzono dla wszystkich punktów pomiarowych i wszystkich wskaźników, dla których były dostępne wyniki. Dla wszystkich punktów i wskaźników sporządzono wykresy zmian wartości wskaźników fizyczno-chemicznych w latach 2005–2012 wraz z naniesioną linią regresji i ekstrapolacją funkcji trendu wartości stężeń do końca 2021 r.

Spośród łącznie 75250 pojedynczych przypadków szeregów czasowych, jedynie w 15 003 przypadkach dane zbiory spełniały przyjęte kryteria i możliwe było przeprowadzenie analizy tendencji. Ostatecznie ocena tendencji wartości wskaźników fizyczno-chemicznych była możliwa w 1 532 przypadkach.

Łącznie zidentyfikowano 175 znaczących trendów rosnących dla wskaźników fizyczno-chemicznych. Ponadto w 590 przypadkach trendy określono jako rosnące, ale na podstawie ekstrapolacji funkcji trendu, do końca roku 2021 nie przewiduje się w tych przypadkach przekroczenia wartości 75% TV-GWB. W 767 przypadkach trendy określono jako malejące.

Znaczące trendy rosnące zidentyfikowano łącznie w 103 punktach pomiarowych. W poszczególnych punktach stwierdzono występowanie od 1 do 7 znaczących trendów rosnących.

Spośród 172 JCWPd analizie poddano 122 części wód, z których dla 12 stwierdzono, że istnieją przesłanki dla stanu ilościowego słabego, ale jedynie dla 5 z dostateczną wiarygodnością, natomiast w przypadku pozostałych 7 z tych JCWPd ocena została dokonana na podstawie rozpoznania niskiej wiarygodności. W 110 JCWPd stwierdzono przesłanki dla dobrego ich stanu ilościowego, w tym w 76 JCWPd wiarygodność tej oceny uznano za dostateczną. Wyniki analizy położenia zwierciągła wody dla JCWPd przedstawia tabela 43.

Tabela 43. Wyniki analizy położenia zwierciadła wody w podziale na 172 JCWPd

wskazania do oceny stanu ilościowego JCWPd według analizy położenia zwierciadła wody	wiarygodność oceny	liczba JCWPd	uwagi
Wskazanie dla stanu dobrego	dostateczna – DW	76	
	niska – NW	34	
Wskazanie dla stanu słabego	dostateczna – DW	5	JCWPd nr 39, 47, 88, 101, 125,
	niska – NW	7	JCWPd nr 95, 130, 134, 150, 151, 160, 161
brak danych	brak danych	50	

Wyniki tego testu wspierającego ocenę nie stanowiły w przypadku żadnej z JCWPd samodzielnej podstawy dla oceny stanu. Były traktowane jako dane dodatkowe, które ewentualnie pomagały rozstrzygać problemy interpretacyjne w pozostałych testach.

WYNIKI POSZCZEGÓLNYCH TESTÓW KLASYFIKACYJNYCH OCENY STANU CHEMICZNEGO DLA JCWPD NA OBSZARZE DORZECZA ODRY:

1) test C.1. na obszarze dorzecza Odry słaby stan chemiczny określono dla 2 spośród 66 JCWPd. Powierzchnia, na której stwierdzono stan słaby to 1,5% całego obszaru dorzecza Odry. Słaby stan chemiczny stwierdzono w JCWPd 33, 141. Ocenę stanu chemicznego dla JCWPd według testu C1 prezentuje tabela 44.

Tabela 44. Ocena stanu chemicznego JCWPd według testu C.1 na obszarze dorzecza Odry w podziale na 172 JCWPd

obszar dorzecza		numer JCWPd w granicach obszaru dorzecza (pogrubieniem zaznaczono JCWPd o stanie słabym)	ocena stanu chemicznego JCWPd wg testu C.1		
numer	nazwa powierzchnia [km^2]		liczba JCWPd % powierzchni obszaru dorzecza		
			stan dobry	stan słaby	brak danych
PL-02	Odra 118015,19	1, 2, 3, 4, 5, 6, 7, 8, 9, 10, 23, 24, 25, 26, **33**, 34, 35, 40, 41, 42, 43, 58, 59, 60, 61, 62, 68, 69, 70, 71, 72, 76, 77, 78, 79, 80, 81, 82, 83, 92, 93, 94, 95, 96, 97, 98, 99, 105, 107, 108, 109, 110, 124, 125, 126, 127, 128, 129, 139, 140, **141**, 142, 143, 144, 155, 170	63 98,48%	2 1,5%	1 0,02%

2) test C.2./I.2. – przeprowadzona analiza wykazała, że na 66 JCWPd znajdujących się na obszarze dorzecza Odry dla 2 stan chemiczny według testu C.2 określono jako słaby. Powierzchnia, na której stwierdzono stan słaby to 3,2% całego obszaru dorzecza Odry. Słaby stan chemiczny stwierdzono w JCWPd 1, 43.Ocenę stanu chemicznego i ilościowego dla JCWPd według testu C.2./I.2.: prezentuje tabela 45.

Tabela 45. Ocena stanu chemicznego i ilościowego JCWPd według testu C.2/I.2 na obszarze dorzecza Odry w podziale na 172 JCWPd

obszar dorzecza		numer JCWPd w granicach obszaru dorzecza (pogrubieniem zaznaczono JCWPd o stanie słabym)	ocena stanu chemicznego JCWPd wg testu C.2/I.2	
			liczba JCWPd % powierzchni obszaru dorzecza	
numer	nazwa powierzchnia [km^2]		stan dobry	stan słaby
PL-01	Odra 118015,19	**1**, 2, 3, 4, 5, 6, 7, 8, 9, 10, 23, 24, 25, 26, 33, 34, 35, 40, 41, 42, **43**, 58, 59, 60, 61, 62, 68, 69, 70, 71, 72, 76, 77, 78, 79, 80, 81, 82, 83, 92, 93, 94, 95, 96, 97, 98, 99, 105, 107, 108, 109, 110, 124, 125, 126, 127, 128, 129, 139, 140, 141, 142, 143, 144, 155, 170	64 96,8%	2 3,2%

3) test C.3. – przeprowadzona analiza wykazała, że na 66 JCWPd znajdujących się na obszarze dorzecza Odry dla 3 stan chemiczny według testu C.3 określono jako słaby. Powierzchnia, na której stwierdzono stan słaby to 7,3% całego obszaru dorzecza Odry. Słaby stan chemiczny stwierdzono w JCWPd 34, 43, 6. Ocenę stanu chemicznego dla JCWPd według testu C.3 prezentuje tabela 46.

Tabela 46. Ocena stanu chemicznego JCWPd według testu C.3 na obszarze dorzecza Odry w podziale na 172 JCWPd

obszar dorzecza		numer JCWPd w granicach obszaru dorzecza (pogrubieniem zaznaczono JCWPd o stanie słabym)	ocena stanu ilościowego JCWPd wg testu C3				
			liczba JCWPd % powierzchni obszaru dorzecza				
numer	nazwa powierzchnia [km^2]		stan dobry	stan słaby	nie dotyczy	brak danych	brak potwierdzenia lokalizacji ELZPd
PL-02	Odra 118015,19	1, 2, 3, 4, 5, 6, 7, 8, 9, 10, 23, 24, 25, 26, 33, 34, 35, 40, 41, 42, 43, 58, 59, 60, 61, 62, 68, 69, 70, 71, 72, 76, 77, 78, 79, 80, 81, 82, 83, 92, 93, 94, 95, 96, 97, 98, 99, 105, 107, 108, 109, 110, 124, 125, 126, 127, 128, 129, 139, 140, 141, 142, 143, 144, 155, 170	24 35,6%	3 7,3%	2 0,8%	34 55,8%	3 0,5%

4) test C.4. – na obszarze dorzecza Odry znajduje się jedna JCWPd, której stan według testu C.4 jest słaby (JCWPd nr 141). Natomiast 56 JCWPd ma stan dobry. 9 JCWPd, co stanowi około 8,4 % wszystkich JCWPd na tym obszarze dorzecza, nie zostało ocenionych ze względu na brak danych. Ocenę stanu chemicznego dlaJCWPd według testu C.4 prezentuje tabela 47.

Tabela 47. Ocena stanu chemicznego JCWPd według testu C.4 na obszarze dorzecza Odry w podziale na 172 JCWPd

obszar dorzecza		numer JCWPd w granicach obszaru dorzecza (pogrubieniem zaznaczono JCWPd o stanie słabym)	ocena stanu chemicznego JCWPd wg testu C.4			
			liczba JCWPd % powierzchni obszaru dorzecza			
numer	nazwa powierzchnia [km^2]		stan dobry	stan słaby	nie dotyczy	brak danych
PL-02	Odra 118015,19	1, 2, 3, 4, 5, 6, 7, 8, 9, 10, 23, 24, 25, 26, 33, 34, 35, 40, 41, 42, 43, 58, 59, 60, 61, 62, 68, 69, 70, 71, 72, 76, 77, 78, 79, 80, 81, 82, 83, 92, 93, 94, 95, 96, 97, 98, 99, 105, 107, 108, 109, 110, 124, 125, 126, 127, 128, 129,	56 91,1%	1 0,5%	0 0%	9 8,4%

obszar dorzecza		numer JCWPd w granicach obszaru dorzecza (pogrubieniem zaznaczono JCWPd o stanie słabym)	ocena stanu chemicznego JCWPd wg testu C.4			
			liczba JCWPd % powierzchni obszaru dorzecza			
numer	nazwa powierzchnia [km^2]		stan dobry	stan słaby	nie dotyczy	brak danych
		139, 140, **141**, 142, 143, 144, 155, 170				

5) test C.5. – słaby stan chemiczny wód podziemnych według testu C.5. stwierdzono w dwóch JCWPd na obszarze dorzecza Odry (JCWPd nr 94 i 95). Ocenę stanu chemicznego dlaJCWPd według testu C.5 prezentuje tabela 48.

Tabela 48. Ocena stanu chemicznego JCWPd według testu C.5 na obszarze dorzecza Odry w podziale na 172 JCWPd

obszar dorzecza		numer JCWPd w granicach obszaru dorzecza (pogrubieniem zaznaczono JCWPd o stanie słabym)	ocena stanu chemicznego JCWPd wg testu C.5		
			liczba JCWPd % powierzchni obszaru dorzecza		
numer	nazwa powierzchnia [km^2]		stan dobry	stan słaby	brak danych
PL-02	Odra 118015,19	1, 2, 3, 4, 5, 6, 7, 8, 9, 10, 23, 24, 25, 26, 33, 34, 35, 40, 41, 42, 43, 58, 59, 60, 61, 62, 68, 69, 70, 71, 72, 76, 77, 78, 79, 80, 81, 82, 83, 92, 93, **94**, **95**, 96, 97, 98, 99, 105, 107, 108, 109, 110, 124, 125, 126, 127, 128, 129, 139, 140, 141, 142, 143, 144, 155, 170	38 64,2%	2 3,4%	26 32,4%

WYNIKI POSZCZEGÓLNYCH TESTÓW KLASYFIKACYJNYCH OCENY STANU ILOŚCIOWEGO DLA JCWPD NA OBSZARZE DORZECZA ODRY:

1) test I.1. – na obszarze dorzecza Odry zlokalizowano tereny, w obrębie których zlokalizowane są duże i obszarowe (obejmujące znaczną część JCWPd) odwodnienia górnicze, wpływające na duże przekroczenia zasobów potwierdzone obniżeniami zwierciadła wód podziemnych głównego i pierwszego poziomu wodonośnego. Do JCWPd o stanie słabym w teście I.1 zakwalifikowano 5 jednostek – 1, 83, 105, 129, 143. Łączna ich powierzchnia wynosi 3,1% całego obszaru dorzecza Odry. Ocenę stanu ilosciowego dla JCWPd według testu I.1 prezentuje tabela 49.

Tabela 49. Ocena stanu Ilościowego JCWPd według testu I.1 na obszarze dorzecza Odry w podziale na 172 JCWPd

obszar dorzecza		numer JCWPd w granicach obszaru dorzecza (pogrubieniem zaznaczono JCWPd o stanie słabym)	ocena stanu chemicznego JCWPd wg testu I.1	
			liczba JCWPd % powierzchni obszaru dorzecza	
numer	nazwa powierzchnia [km^2]		stan dobry	stan słaby
PL-02	Odra 118015,19	**1**, 2, 3, 4, 5, 6, 7, 8, 9, 10, 23, 24, 25, 26, 33, 34, 35, 40, 41, 42, 43, 58, 59, 60, 61, 62, 68, 69, 70, 71, 72, 76, 77, 78, 79, 80, 81, 82, **83**, 92, 93, 94, 95, 96, 97, 98, 99, **105**, 107, 108, 109, 110, 124, 125, 126, 127, 128, **129**, 139, 140, 141, 142, **143**, 144, 155, 170	61 96,9%	5 3,1%

2) test I.3. – na obszarze dorzecza Odry w teście I.3 zidentyfikowano dwa JCWPd o stanie słabym. Słaby stan ilościowy stwierdzono w dwóch JCWPd o numerach 1 i 143 (tabela 51).

W JCWPd nr 1 (wyspa Wolin i Uznam) o stanie słabym zadecydowało obniżenie zwierciadła warstwy wodonośnej zasilającej siedlisko typu 91DO na obszarze Natura 2000 Wolin i Uznam wskutek eksploatacji ujęć czwartorzędowego poziomu użytkowego. Słaby stan JCWPd nr 143 wynika z intensywnej eksploatacji wód podziemnych w związku z prowadzonymi odwodnieniami zakładów górniczych węgla kamiennego powodującego obniżenie zwierciadła wód podziemnych w pierwszym poziomie wodonośnym, kształtującym warunki wodne siedliska typu 91EO w Parku Krajobrazowym Cysterskie Kompozycje Krajobrazowe Rud Wielkich. Szczegółowe wyniki prezentuje tabela 50.

Tabela 50. Ocena stanu Ilościowego JCWPd według testu I.3 na obszarze dorzecza Odry w podziale na 172 JCWPd

obszar dorzecza		numer JCWPd w granicach obszaru dorzecza (pogrubieniem zaznaczono JCWPd o stanie słabym)	ocena stanu ilościowego JCWPd wg testu I.3 w dorzeczach			
numer	nazwa powierzchnia [km^2]		liczba JCWPd % powierzchni obszaru dorzecza			
			stan dobry	stan słaby	nie dotyczy	brak potwierdzenia lokalizacji ELZPd
PL-02	Odra 118015,19	**1**, 2, 3, 4, 5, 6, 7, 8, 9, 10, 23, 24, 25, 26, 33, 34, 35, 40, 41, 42, 43, 58, 59, 60, 61, 62, 68, 69, 70, 71, 72, 76, 77, 78, 79, 80, 81, 82, 83, 92, 93, 94, 95, 96, 97, 98, 99, 105, 107, 108, 109, 110, 124, 125, 126, 127, 128, 129, 139, 140, 141, 142, **143**, 144, 155, 170	59 98,2%	2 0,5%	2 0,8%	3 0,5%

3) test I.4. – testu nie wykonano ze względu na brak danych dotyczących przepływów nienaruszalnych dla rzek, które są niezbędne do wykonania testu.

Ogólna ocena stanu JCWPd na obszarze dorzecza Odry w 2012 r.

Na obszarze dorzecza Odry znajduje się 66 JCWPd, z czego 2 jednostki położone są na pograniczu kilku obszarów dorzeczy. Jest to JCWPd nr 3, której 97,66% powierzchni znajduje się w obrębie obszaru dorzecza Odry, zaś 2,34% w obrębie obszaru dorzecza Ücker oraz JCWPd nr 125, której 99,78% powierzchni znajduje się w obrębie obszaru dorzecza Odry, 0,15% – w obrębie obszaru dorzecza Łaby i 0,07% – w obrębie obszaru dorzecza Dunaju.

Ocenę stanu chemicznego JCWPd na obszarze dorzecza Odry przeprowadzono w 2012 r. na podstawie 432 punktów pomiarowych. W 58 jednostkach stan chemiczny określono jako dobry. Stan słaby stwierdzono w 8 jednostkach o numerach: 1, 33, 34, 43, 62, 94, 95, 141.Szczegółowe wyniki prezentuje tabela 51.

Tabela 51. Stan chemiczny JCWPd na obszarze dorzecza Odry

obszar dorzecza			numer JCWPd	
kod europejski	nazwa	powierzchnia	stan dobry	stan słaby
6000	Odra	118015,19 km^2	2, 3, 4, 5, 6, 7, 8, 9, 10, 23, 24, 25, 26, 35, 40, 41, 42, 58, 59, 60, 61, 68, 69, 70, 71, 72, 76, 77, 78, 79, 80, 81, 82, 83, 92, 93, 96, 97, 98, 99, 105, 107, 108, 109, 110, 124, 125, 126, 127, 128, 129, 139, 140, 142, 143, 144, 155, 170	1, 33, 34, 43, 62, 94, 95, 141
Liczba JCWPd			58	8
Procent powierzchni obszaru dorzecza			87,7%	12,3%

Na obszarze dorzecza Odry w 60 jednostkach stan ilościowy określono jako dobry. Stan słaby stwierdzono w 6 jednostkach o numerach: 1, 43, 83, 105, 129, 143 (tabela 52).

Tabela 52. Stan ilościowy JCWPd na obszarze dorzecza Odry

obszar dorzecza			numer JCWPd	
kod europejski	nazwa	powierzchnia	stan dobry	stan słaby
6000	Odra	118015,19 km^2	2, 3, 4, 5, 6, 7, 8, 9, 10, 23, 24, 25, 26, 33, 34, 35, 40, 41, 42, 58, 59, 60, 61, 62, 68, 69, 70, 71, 72, 76, 77, 78, 79, 80, 81, 82, 92, 93, 94, 95, 96, 97, 98, 99, 107, 108, 109, 110, 124, 125, 126, 127, 128, 139, 140, 141, 142, 144, 155, 170	1, 43, 83, 105, 129, 143
Liczba JCWPd			60	6
Procent powierzchni obszaru dorzecza			93,8%	6,2%

Wyniki oceny stanu JCWPd na obszarze dorzecza Odry przedstawiono na rysunkach 40 i 41.

Monitoring i ocena stanu JCWPd w cyklu 2016-2020 będą prowadzone na podstawie nowych rozporządzeń, to jest rozporządzenia monitoringowego oraz rozporządzenia o ocenie wód podziemnych.

Rysunek 40. Ocena stanu chemicznego JCWPd

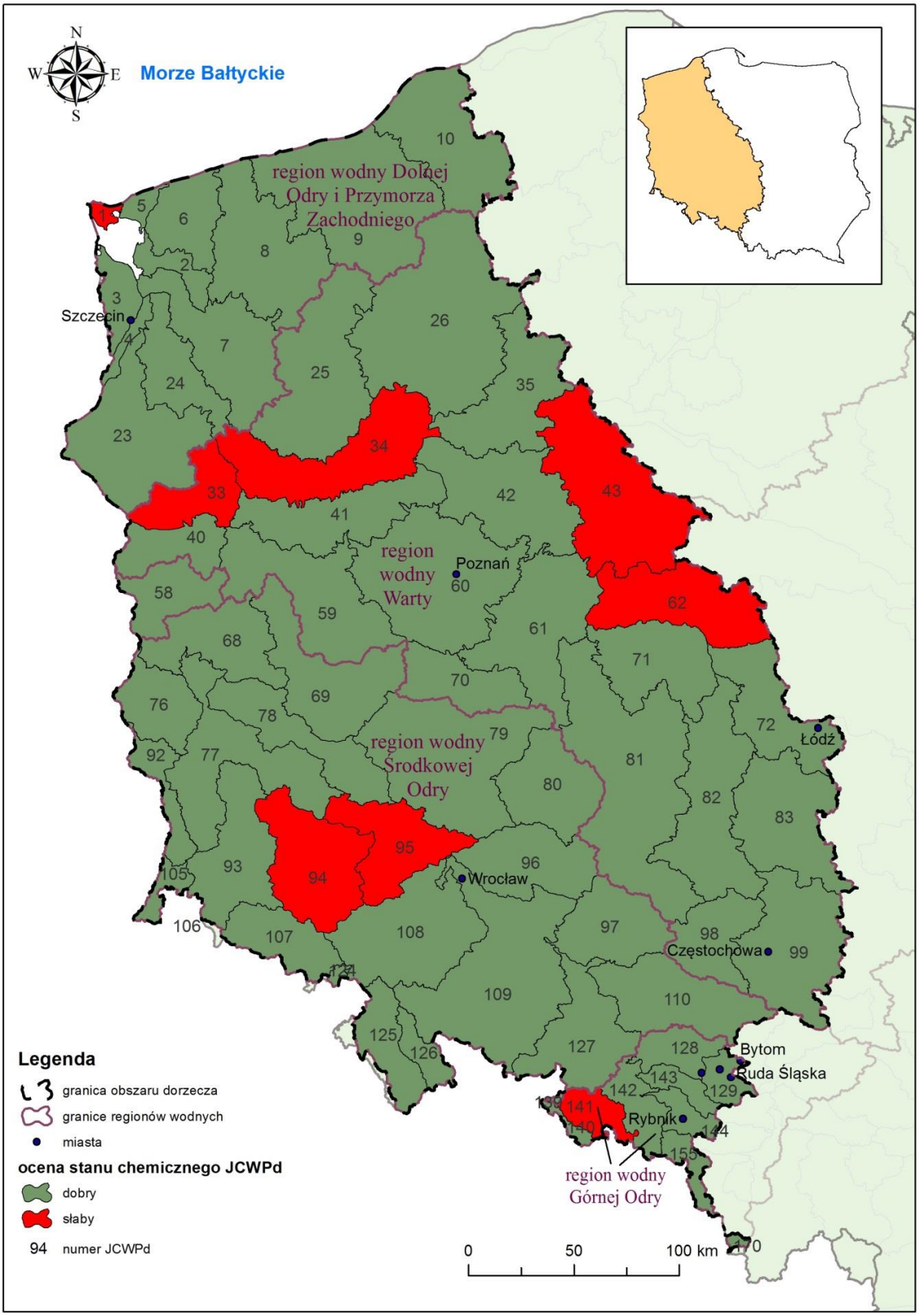

Rysunek 41. Ocena stanu ilościowego JCWPd

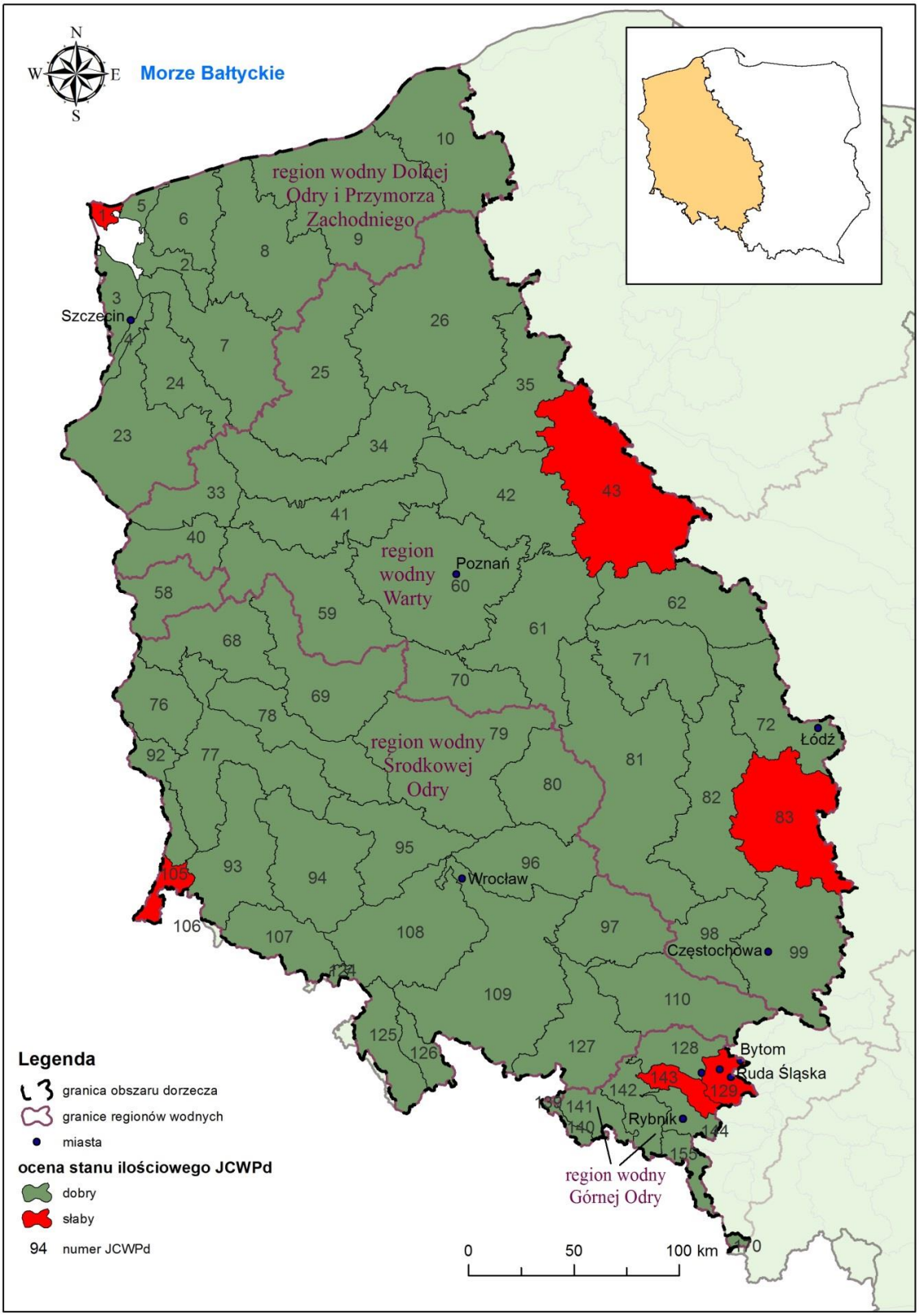

5. USTALENIE CELÓW ŚRODOWISKOWYCH DLA JCW I OBSZARÓW CHRONIONYCH

5.1. Cele środowiskowe dla JCW

Przy wyznaczaniu celów środowiskowych zastosowane zweryfikowane, w ramach pan-europejskiego ćwiczenia interkalibracyjnego, wartości metriksów biologicznych. w zakresie wspierających elementów fizyczno-chemicznych przyjęto zweryfikowane ich wartości, opracowane w 2012 r. (uwzględnione w rozporządzeniu klasyfikacyjnym). W zakresie charakterystyk JCWP uwzględniono wyniki przeglądu wyznaczenia SZCW i SCW, zrealizowanego przez rzgw na potrzeby aPGW. W wyniku nowego wyznaczenia, status niektórych JCWP uległ zmianie. Wszystkim JCWP wyznaczonym jako SZCW lub SCW, przypisano parametry charakteryzujące dobry lub maksymalny potencjał, natomiast naturalnym JCWP przyporządkowano parametry dobrego lub bardzo dobrego stanu. Uwzględniono również zweryfikowane na potrzeby aPGW przypisanie typów do JCWP w zakresie jezior i rzek o typie 0 (zmiany dotyczą wybranych przypadków) Wyznaczając cele środowiskowe dla poszczególnych JCWP brano ponadto pod uwagę ocenę stanu lub potencjału ekologicznego i stanu chemicznego dokonaną na podstawie dostępnych danych monitoringowych z lat 2010-2012 (w przypadku rzek) lub 2010-2013 (w przypadku jezior). Dla JCWP rzecznych ustalono cele w odniesieniu do następujących elementów biologicznych:

1) fitoplankton – Wskaźnik Fitoplanktonu IFP (wskazany dla JCWP, dla których wskaźnik ten został zbadany oraz dla wszystkich JCWP o typie 21);
2) fitobentos – Multimetryczny Indeks Okrzemkowy IO;
3) makrofity – Makrofitowy Indeks rzeczny MIR;
4) makrobezkręgowce bentosowe – Wskaźnik Wielometryczny MMI_PL;
5) ichtiofauna – Wskaźnik EFI+ oraz IBI;

W przypadku zbiorników zaporowych cele środowiskowe dotyczą makrobezkręgowców bentosowych – wskaźniki MZB, oraz flory, którą opisują dwa wskaźniki: wskaźnik fitoplanktonowy IFPL oraz multimetryczny indeks okrzemkowy I0.

W zakresie wspierających elementów fizykochemicznych uwzględnione zostały zweryfikowane wartości graniczne klas dla wspierających elementów fizykochemicznych, opracowane w 2012 r. przez GIOŚ.

Przypisując cele środowiskowe w zakresie elementów fizykochemicznych, stosowano następujący schemat:

1) jeżeli ocena stanu ekologicznego w zakresie elementów biologicznych danej JCWP wskazywała na stan dobry lub poniżej dobrego – wtedy wszystkim elementom fizykochemicznym, przypisane zostały wartości graniczne dla stanu dobrego;
2) jeżeli ocena stanu ekologicznego w zakresie elementów biologicznych danej JCWP wskazywała na stan bardzo dobry – wtedy elementom fizykochemicznym będącym w stanie bardzo dobrym, zostały przypisane wartości graniczne dla stanu bardzo dobrego. Wszystkim pozostałym elementom fizykochemicznym, jako parametry charakteryzujące cel środowiskowy, zostały przypisane wartości graniczne dla stanu dobrego.

Wartości parametrów przyjęto zgodnie z roporządzeniem klasyfikacyjnym

Celem środowiskowym dla JCWP rzecznych w zakresie stanu chemicznego jest dobry stan chemiczny.. Wskaźniki stanu dobrego przyjęto zgodnie z rozporządzeniem klasyfikacyjnym.

Celem środowiskowym dla JCWP rzecznych w zakresie elementów hydromorfologicznych jest dobry stan tych elementów (II klasa). W przypadku JCW monitorowanych, które zgodnie z wynikami oceny stanu przeprowadzonej przez GIOŚ osiągają bardzo dobry stan ekologiczny, celem środowiskowym jest utrzymanie hydromorfologicznych parametrów oceny na poziomie I klasy.

Ponadto, dla osiągnięcia celów środowiskowych istotne jest umożliwienie swobodnej migracji organizmów wodnych przez zachowanie lub przywrócenie ciągłości ekologicznej cieków. Plan udrażniania korytarzy rzecznych powinien skupiać się na gatunkach kluczowych, wodach priorytetowych i etapach udrożnień. Na podstawie literatury określono JCWP istotne z punktu widzenia migracji ryb dwuśrodowiskowych, na których konieczne jest zachowanie ciągłości hydromorfologicznej. Dla tych JCWP został wskazany uszczegółowiony cel środowiskowy, jakim jest dobry stan lub potencjał ekologiczny, oraz możliwość migracji organizmów wodnych na odcinku cieku istotnego.

Podstawą ustalenia celu środowiskowego dla SZCW oraz SCW rzecznych w zakresie elementów biologicznych były przepisy rozporządzenia klasyfikacyjnego. Biologicznym parametrom charakteryzujących cel środowiskowy jakim jest dobry potencjał wód, zostały przypisane wartości graniczne wskaźników jakości wód, odnoszące się do JCWP, takich jak kanał, struga strumień, potok oraz rzeka, wyznaczonych jako sztuczne lub silnie zmienione.

Przy ustalaniu parametrów charakteryzujących cel środowiskowy w zakresie elementów fizykochemicznych, dla SZCW i SCW rzecznych, opierano się na wskaźnikach określonych w rozporządzeniu klasyfikacyjnym. Zweryfikowane w 2012 r. wartości graniczne uwzględnione w rozporządzeniu nie obejmują typu 0, dlatego SCW i SZCW o tym typie nie przypisano parametrów charakteryzujących cel środowiskowy w zakresie elementów fizykochemicznych.

Cele środowiskowe dla JCWP przybrzeżnych i przejściowych ustalone zostały zgodnie z prawem unijnym. Określony został w odniesieniu do każdego regionu lub podregionu morskiego kompleksowy zestaw celów środowiskowych i związanych z nim wskaźników odnoszących się do ich wód morskich.

Dla JCWP przybrzeżnych i przejściowych ustalono cele dla następujących elementów biologicznych:

1) fitoplankton – Chlorofil „a”;
2) makroglony i okrytozalążkowe – Wskaźnik SM_1;
3) makrobezkręgowce bentosowe – Multimetryczny indeks B;
4) ichtiofauna – Wskaźnik SI.

Cele dla wspierających elementów fizykochemicznych określono zgodnie z oceną stanu wód na lata 2010-2012.

Celem środowiskowym dla JCWP przejściowych i przybrzeżnych w zakresie stanu chemicznego jest dobry stan chemiczny. W przypadku osiągnięcia dobrego stanu chemicznego przez daną JCWP, celem środowiskowym jest utrzymanie parametrów chemicznych wód na poziomie dobrym.

Ze względu na fakt, iż żadna JCW przejściowa lubprzybrzeżna nie osiągnęła bardzo dobrego stanu ekologicznego w zakresie elementów biologicznych, elementom fizykochemicznym, jako cel środowiskowy zostały przypisane wartości graniczne dla stanu dobrego/umiarkowanego.

Celem środowiskowym dla JCW przejściowych i przybrzeżnych w zakresie elementów hydromorfologicznych jest dobry stan wód (II klasa). Natomiast dla JCW monitorowanych, które według oceny stanu przeprowadzonej przez GIOŚ osiągnęły bardzo dobry stan ekologiczny, celem jest utrzymanie parametrów oceny na poziomie I klasy jakości wód.

W odniesieniu do jezior cele środowiskowe ustalono dla następujących elementów biologicznych:

1) fitoplankton – multimetriks fitoplanktonowy (PMPL);
2) fitobentos – multimetriks fitobentosowy (OJO);
3) makrofity – multimetriks makrofitowy (ESMI);
4) makrozoobentos – z uwagi na trwający proces weryfikacji multimetriksu LMI, aktualnie, jako cel środowiskowy podana została definicja stanu dobrego;
5) ichtiofauna – metriks LFI+ oraz LFI-CEN.

W zakresie wspierających elementów fizykochemicznych uwzględnione zostały zweryfikowane wartości graniczne klas dla wspierających elementów fizykochemicznych, opracowane w 2012 r.

W przypadku specyficznych substancji syntetycznych i niesyntetycznych oraz substancji priorytetowych (stan chemiczny), cele środowiskowe zostały wskazane na podstawie rozporządzenia klasyfikacyjnego. Celem środowiskowym jest dobry stan ekologiczny (specyficzne substancje syntetyczne i niesyntetyczne) i dobry stan chemiczny (substancje priorytetowe).

Jako cel dla elementów hydromorfologicznych, z uwagi na brak przeprowadzonej oceny w tym zakresie, wskazano definicję stanu bardzo dobrego – w odniesieniu do omawianego elementu – zawartą w rozporządzeniu klasyfikacyjnym.Ustalenie celów środowiskowych dla JCW jeziornych o stanie co najmniej dobrym, opierało się na zasadzie niepogarszania stanu wraz z zachowaniem wartości wskaźników nie niższych niż wartości graniczne stanu dobrego i umiarkowanego. Jeżeli któryś element był w stanie bardzo dobrym, to zgodnie z zasadą niepogarszania stanu, musi pozostać w stanie bardzo dobrym. W sytuacji, gdy stan JCW jest poniżej dobrego, lub jezioro nie było badane, celem środowiskowym jest osiągnięcie dobrego stanu ekologicznego, z wyjątkiem sytuacji, gdy uzasadnione jest ustalenie mniej rygorystycznego celu środowiskowego. Ma to miejsce np. w przypadku grupy kilkunastu jezior przymorskich, dla których, ze względu na brak danych biologicznych, nie było możliwe ustalenie warunków referencyjnych i które przypisano do typu 3b (polimiktyczne jeziora nizinne o dużej wartości współczynnika Schindlera). Dla tych jezior przymorskich powinny być ustalone mniej rygorystyczne cele środowiskowe niż dla jezior typu 3b, ze względu na ich cechy naturalne: bardzo dużą powierzchnię i małą głębokość. W tych warunkach działanie wiatru powodujące resuspensję osadów dennych, sprzyja uwalnianiu biogenów i przyspieszeniu ich krążenia w ekosystemie. Z tego względu produktywność fitoplanktonu tych jezior jest bardzo wysoka i przyjęcie, jako docelowych, mniej rygorystycznych wartości wskaźników fitoplanktonowych, w porównaniu do celów środowiskowych dla jezior typu 3b, jest uzasadnione.

Należy zwrócić uwagę, iż zdecydowana większość jezior polskich należy do naturalnie eutroficznych. Jeziorom, w których proces naturalnej eutrofizacji jest silnie zaawansowany (nie da się go odwrócić) przypisano też mniej rygorystyczny cel środowiskowy.

Podstawą ustalenia celu środowiskowego dla SZCW oraz SCW rzecznych w zakresie elementów biologicznych były przepisy rozporządzenia klasyfikacyjnego.

Biologiczne parametry charakteryzujące cel środowiskowy jakim jest dobry potencjał wód, zostały przypisane zgodnie z rozporządzeniem zawierającym wartości graniczne wskaźników jakości wód odnoszące się do JCWP, takich jak kanał, struga strumień, potok oraz rzeka, wyznaczonych jako SCW lub SZCW.

Przy ustalaniu parametrów charakteryzujących cel środowiskowy w zakresie elementów fizykochemicznych, dla SZCW i SCW rzecznych, opierano się na zweryfikowanych w 2012 r. wskaźnikach W ramach weryfikacji nie określono wartości granicznych dla JCW o typie 0, dlatego SZCW i SCW o tym typie nie przypisano parametrów charakteryzujących cel środowiskowy w zakresie elementów fizykochemicznych.

Podstawą ustalenia celu środowiskowego dla SZCW i SCW przejściowych i przybrzeżnych w zakresie elementów biologicznych były przepisy rozporządzenia klasyfikacyjnego. Parametry charakteryzujące cel środowiskowy dla dobrego potencjału wód zostały przypisane zgodnie z załącznikami 3 (dla JCW przejściowych) i 4 (dla JCW przybrzeżnych) do rozporządzenia, zawierającymi wartości graniczne wskaźników zarówno dla JCW naturalnych jak i SZCW. Zgodnie z rozporządzeniem, kryteria oceny stanu ekologicznego JCW przejściowych i przybrzeżnych są zatem tożsame z kryteriami oceny potencjału ekologicznego.

Podstawą ustalenia celu środowiskowego dla SZCW oraz SCW jeziornych jest dobry potencjał ekologiczny i dobry stan chemiczny. Zgodnie z rozporządzeniem klasyfikacyjnym, graniczne wartości wskaźników charakteryzujące dobry potencjał ekologiczny są tożsame z kryteriami oceny dobrego stanu ekologicznego.

Cele środowiskowe dla JCWP rzecznych zamieszczono w tabeli 53, cele środowiskowe dla JCWP jeziornych zamieszczono w tabeli 54, a cele środowiskowe dla JCWP przejściowych i przybrzeżnych zamieszczono odpowiednio w tabeli 55 i 56.

Tabela 53. Cele środowiskowe dla JCWP rzecznych na obszarze dorzecza Odry

Lp.	Kod JCWP	Cel środowiskowy	
		stan lub potencjał ekologiczny	stan chemiczny
region wodny Górnej Odry			
1	RW6000011459	dobry potencjał ekologiczny; możliwość migracji organizmów wodnych na odcinku cieku istotnego - Olza od Piotrówki do granicy	dobry stan chemiczny
2	RW6000011513	dobry potencjał ekologiczny; możliwość migracji organizmów wodnych na odcinku cieku istotnego - Odra od wypływu ze Zbiornika Buków do Olzy	dobry stan chemiczny
3	RW600001156539	dobry potencjał ekologiczny	dobry stan chemiczny
4	RW6000011659	dobry potencjał ekologiczny	dobry stan chemiczny
5	RW6000011669	dobry stan ekologiczny	dobry stan chemiczny
6	RW6000011689	dobry potencjał ekologiczny	dobry stan chemiczny
7	RW60000117166	dobry potencjał ekologiczny	dobry stan chemiczny
8	RW60000117169	dobry potencjał ekologiczny	dobry stan chemiczny
9	RW600012114139	dobry potencjał ekologiczny	dobry stan chemiczny
10	RW600012114369	dobry stan ekologiczny	dobry stan chemiczny
11	RW60001211449	dobry stan ekologiczny	dobry stan chemiczny
12	RW60001411453	dobry potencjał ekologiczny; możliwość migracji organizmów wodnych na odcinku cieku istotnego - Olza od granicy do Ropiczanki	dobry stan chemiczny
13	RW600016112729	dobry stan ekologiczny	dobry stan chemiczny
14	RW60001611389	dobry stan ekologiczny	dobry stan chemiczny
15	RW60001611524	dobry stan ekologiczny	dobry stan chemiczny
16	RW600016115252	dobry stan ekologiczny	dobry stan chemiczny
17	RW600016115254	dobry stan ekologiczny	dobry stan chemiczny
18	RW6000161152669	dobry potencjał ekologiczny	dobry stan chemiczny
19	RW6000161152689	dobry stan ekologiczny	dobry stan chemiczny
20	RW600016115289	dobry stan ekologiczny	dobry stan chemiczny
21	RW6000161152929	dobry stan ekologiczny	dobry stan chemiczny
22	RW6000161152949	dobry stan ekologiczny	dobry stan chemiczny
23	RW60001611534	dobry stan ekologiczny	dobry stan chemiczny
24	RW600016115669	bardzo dobry stan ekologiczny	dobry stan chemiczny
25	RW60001611586	dobry stan ekologiczny	dobry stan chemiczny
26	RW600016115876	dobry stan ekologiczny	dobry stan chemiczny
27	RW600016115929	dobry potencjał ekologiczny	dobry stan chemiczny
28	RW600016115949	dobry potencjał ekologiczny	dobry stan chemiczny
29	RW60001611674	dobry stan ekologiczny	dobry stan chemiczny
30	RW600016116859	dobry stan ekologiczny	dobry stan chemiczny
31	RW600016116929	dobry potencjał ekologiczny	dobry stan chemiczny
32	RW60001611696	dobry stan ekologiczny	dobry stan chemiczny
33	RW600016116989	dobry stan ekologiczny	dobry stan chemiczny

Lp.	Kod JCWP	Cel środowiskowy	
		stan lub potencjał ekologiczny	stan chemiczny
34	RW600016116992	dobry potencjał ekologiczny	dobry stan chemiczny
35	RW6000161171429	dobry potencjał ekologiczny	dobry stan chemiczny
36	RW6000161171629	dobry potencjał ekologiczny	dobry stan chemiczny
37	RW600016117164	dobry stan ekologiczny	dobry stan chemiczny
38	RW600017115529	dobry stan ekologiczny	dobry stan chemiczny
39	RW600017115889	dobry stan ekologiczny	dobry stan chemiczny
40	RW6000171158922	dobry stan ekologiczny	dobry stan chemiczny
41	RW6000171158929	dobry stan ekologiczny	dobry stan chemiczny
42	RW60001911279	dobry potencjał ekologiczny	dobry stan chemiczny
43	RW6000191139	dobry stan ekologiczny	dobry stan chemiczny
44	RW600019115269	dobry stan ekologiczny	dobry stan chemiczny
45	RW600019115299	dobry stan ekologiczny	dobry stan chemiczny
46	RW60001911569	dobry potencjał ekologiczny	dobry stan chemiczny
47	RW600019115899	dobry potencjał ekologiczny	dobry stan chemiczny
48	RW600019116999	dobry potencjał ekologiczny	dobry stan chemiczny
49	RW600019117159	dobry potencjał ekologiczny; możliwość migracji organizmów wodnych na odcinku cieku istotnego - Odra od Kanału Gliwickiego do wypływu ze Zbiornika Buków	dobry stan chemiczny
50	RW600023115169	dobry stan ekologiczny	dobry stan chemiczny
51	RW600023115322	dobry stan ekologiczny	dobry stan chemiczny
52	RW60002311549	dobry stan ekologiczny	dobry stan chemiczny
53	RW60002311574	dobry stan ekologiczny	dobry stan chemiczny
54	RW600023115972	dobry stan ekologiczny	dobry stan chemiczny
55	RW6000511223	dobry potencjał ekologiczny	dobry stan chemiczny
56	RW60005112289	dobry stan ekologiczny	dobry stan chemiczny
57	RW600061146999	dobry stan ekologiczny	dobry stan chemiczny
58	RW60006114889	dobry stan ekologiczny	dobry stan chemiczny
59	RW6000611489	dobry stan ekologiczny	dobry stan chemiczny
60	RW60006115634	dobry stan ekologiczny	dobry stan chemiczny
61	RW60006115636	dobry stan ekologiczny	dobry stan chemiczny
62	RW60006115651	dobry stan ekologiczny	dobry stan chemiczny
63	RW6000611565349	dobry stan ekologiczny	dobry stan chemiczny
64	RW6000611565369	dobry stan ekologiczny	dobry stan chemiczny
65	RW60006115683	dobry potencjał ekologiczny	dobry stan chemiczny
66	RW60006115684	dobry stan ekologiczny	dobry stan chemiczny
67	RW600061156899	dobry stan ekologiczny	dobry stan chemiczny
68	RW60006115814	dobry stan ekologiczny	dobry stan chemiczny
69	RW600061158329	dobry potencjał ekologiczny	dobry stan chemiczny
70	RW60006115838	dobry potencjał ekologiczny	dobry stan chemiczny
71	RW60006115849	dobry potencjał ekologiczny	dobry stan chemiczny
72	RW60006116149	dobry stan ekologiczny	dobry stan chemiczny
73	RW60006116159	dobry stan ekologiczny	dobry stan chemiczny
74	RW6000611616	dobry stan ekologiczny	dobry stan chemiczny
75	RW600061162299	dobry stan ekologiczny	dobry stan chemiczny
76	RW6000611629	dobry stan ekologiczny	dobry stan chemiczny
77	RW6000611632	dobry stan ekologiczny	dobry stan chemiczny
78	RW60006116330	dobry stan ekologiczny	dobry stan chemiczny
79	RW6000611634	dobry stan ekologiczny	dobry stan chemiczny
80	RW6000611649	dobry stan ekologiczny	dobry stan chemiczny
81	RW60006116529	dobry stan ekologiczny	dobry stan chemiczny
82	RW6000611654	dobry stan ekologiczny	dobry stan chemiczny
83	RW60006116569	dobry potencjał ekologiczny	dobry stan chemiczny
84	RW600061165732	dobry stan ekologiczny	dobry stan chemiczny
85	RW60006116582	dobry stan ekologiczny	dobry stan chemiczny
86	RW60006116669	dobry stan ekologiczny	dobry stan chemiczny
87	RW60006116689	dobry stan ekologiczny	dobry stan chemiczny
88	RW6000811229	dobry stan ekologiczny	dobry stan chemiczny
89	RW6000911499	dobry potencjał ekologiczny; możliwość migracji organizmów wodnych na odcinku cieku istotnego - Olza od ujścia do Piotrówki	dobry stan chemiczny
90	RW6000911655	dobry potencjał ekologiczny	dobry stan chemiczny
91	RW6000911667	dobry potencjał ekologiczny	dobry stan chemiczny
region wodny Środkowej Odry			
92	RW60000117929	dobry potencjał ekologiczny	dobry stan chemiczny

Lp.	Kod JCWP	Cel środowiskowy	
		stan lub potencjał ekologiczny	stan chemiczny
93	RW6000011859	dobry potencjał ekologiczny	dobry stan chemiczny
94	RW6000012599	dobry potencjał ekologiczny; możliwość migracji organizmów wodnych na odcinku cieku istotnego - Nysa Kłodzka w obrębie JCWP	dobry stan chemiczny
95	RW60000133469	dobry potencjał ekologiczny	dobry stan chemiczny
96	RW6000013455	dobry potencjał ekologiczny	dobry stan chemiczny
97	RW600001348339	dobry potencjał ekologiczny	dobry stan chemiczny
98	RW60000136311	dobry potencjał ekologiczny	dobry stan chemiczny
99	RW60000138491	dobry potencjał ekologiczny	dobry stan chemiczny
100	RW6000013912	dobry potencjał ekologiczny	dobry stan chemiczny
101	RW60000146729	dobry potencjał ekologiczny	dobry stan chemiczny
102	RW6000015223	dobry potencjał ekologiczny	dobry stan chemiczny
103	RW6000015649	dobry potencjał ekologiczny	dobry stan chemiczny
104	RW60000161159	dobry potencjał ekologiczny	dobry stan chemiczny
105	RW600001628889	dobry potencjał ekologiczny	dobry stan chemiczny
106	RW6000016333	dobry potencjał ekologiczny	dobry stan chemiczny
107	RW60000166513	dobry potencjał ekologiczny	dobry stan chemiczny
108	RW600001665179	dobry potencjał ekologiczny	dobry stan chemiczny
109	RW600001696	dobry potencjał ekologiczny	dobry stan chemiczny
110	RW60000174156	dobry potencjał ekologiczny	dobry stan chemiczny
111	RW6000017429	dobry potencjał ekologiczny	dobry stan chemiczny
112	RW60001012333	dobry stan ekologiczny; możliwość migracji organizmów wodnych na odcinku cieku istotnego - Nysa Kłodzka w obrębie JCWP	dobry stan chemiczny
113	RW60001017431	dobry stan ekologiczny; możliwość migracji organizmów wodnych na odcinku cieku istotnego - Nysa Łużycka w obrębie JCWP	dobry stan chemiczny
114	RW6000161334269	dobry stan ekologiczny	dobry stan chemiczny
115	RW6000161334289	dobry stan ekologiczny	dobry stan chemiczny
116	RW6000161334292	dobry stan ekologiczny	dobry stan chemiczny
117	RW6000161334294	dobry potencjał ekologiczny	dobry stan chemiczny
118	RW600016133432	dobry stan ekologiczny	dobry stan chemiczny
119	RW6000161334349	dobry stan ekologiczny	dobry stan chemiczny
120	RW600016133436	dobry stan ekologiczny	dobry stan chemiczny
121	RW600016133449	dobry potencjał ekologiczny	dobry stan chemiczny
122	RW600016133452	dobry potencjał ekologiczny	dobry stan chemiczny
123	RW6000161334659	dobry potencjał ekologiczny	dobry stan chemiczny
124	RW6000161334666	dobry stan ekologiczny	dobry stan chemiczny
125	RW6000161334899	dobry potencjał ekologiczny	dobry stan chemiczny
126	RW600016133492	dobry potencjał ekologiczny	dobry stan chemiczny
127	RW60001613361969	dobry stan ekologiczny	dobry stan chemiczny
128	RW6000161336329	dobry stan ekologiczny	dobry stan chemiczny
129	RW6000161336469	dobry potencjał ekologiczny	dobry stan chemiczny
130	RW6000161336489	dobry stan ekologiczny	dobry stan chemiczny
131	RW60001613364929	dobry stan ekologiczny	dobry stan chemiczny
132	RW6000161336529	dobry potencjał ekologiczny	dobry stan chemiczny
133	RW6000161336532	dobry potencjał ekologiczny	dobry stan chemiczny
134	RW6000161336569	dobry potencjał ekologiczny	dobry stan chemiczny
135	RW6000161336589	dobry potencjał ekologiczny	dobry stan chemiczny
136	RW600016133669	bardzo dobry potencjał ekologiczny	dobry stan chemiczny
137	RW600016133674	dobry potencjał ekologiczny	dobry stan chemiczny
138	RW600016133689	dobry potencjał ekologiczny	dobry stan chemiczny
139	RW600016134369	dobry potencjał ekologiczny	dobry stan chemiczny
140	RW6000161344949	dobry potencjał ekologiczny	dobry stan chemiczny
141	RW600016134496	dobry potencjał ekologiczny	dobry stan chemiczny
142	RW600016134529	dobry stan ekologiczny	dobry stan chemiczny
143	RW600016134534	dobry stan ekologiczny	dobry stan chemiczny
144	RW600016134536	dobry stan ekologiczny	dobry stan chemiczny
145	RW60001613458	dobry stan ekologiczny	dobry stan chemiczny
146	RW6000161345929	dobry potencjał ekologiczny	dobry stan chemiczny
147	RW6000161346749	dobry stan ekologiczny	dobry stan chemiczny
148	RW6000161346769	dobry stan ekologiczny	dobry stan chemiczny
149	RW60001613478	dobry stan ekologiczny	dobry stan chemiczny
150	RW600016134872	dobry stan ekologiczny	dobry stan chemiczny

Lp.	Kod JCWP	Cel środowiskowy	
		stan lub potencjał ekologiczny	stan chemiczny
151	RW600016134876	dobry stan ekologiczny	dobry stan chemiczny
152	RW600016134889	dobry stan ekologiczny	dobry stan chemiczny
153	RW600016134894	dobry stan ekologiczny	dobry stan chemiczny
154	RW6000161348989	dobry potencjał ekologiczny	dobry stan chemiczny
155	RW600016134929	dobry stan ekologiczny	dobry stan chemiczny
156	RW60001613496	dobry stan ekologiczny	dobry stan chemiczny
157	RW60001613854	dobry potencjał ekologiczny	dobry stan chemiczny
158	RW600016138872	dobry potencjał ekologiczny	dobry stan chemiczny
159	RW60001711718	dobry stan ekologiczny	dobry stan chemiczny
160	RW60001711729	dobry stan ekologiczny	dobry stan chemiczny
161	RW60001711732	dobry stan ekologiczny	dobry stan chemiczny
162	RW60001711734	dobry stan ekologiczny	dobry stan chemiczny
163	RW60001711738	dobry stan ekologiczny	dobry stan chemiczny
164	RW60001711752	dobry stan ekologiczny	dobry stan chemiczny
165	RW600017117549	dobry stan ekologiczny	dobry stan chemiczny
166	RW600017117569	dobry stan ekologiczny	dobry stan chemiczny
167	RW6000171176714	dobry stan ekologiczny	dobry stan chemiczny
168	RW600017117674	dobry stan ekologiczny	dobry stan chemiczny
169	RW600017117676	dobry stan ekologiczny	dobry stan chemiczny
170	RW6000171176829	dobry potencjał ekologiczny	dobry stan chemiczny
171	RW600017117684	dobry stan ekologiczny	dobry stan chemiczny
172	RW6000171176869	dobry potencjał ekologiczny	dobry stan chemiczny
173	RW6000171176889	dobry potencjał ekologiczny	dobry stan chemiczny
174	RW60001711768942	dobry stan ekologiczny	dobry stan chemiczny
175	RW6000171176929	dobry stan ekologiczny	dobry stan chemiczny
176	RW60001711772	dobry stan ekologiczny	dobry stan chemiczny
177	RW60001711774	dobry stan ekologiczny	dobry stan chemiczny
178	RW60001711776	dobry stan ekologiczny	dobry stan chemiczny
179	RW600017117789	dobry stan ekologiczny	dobry stan chemiczny
180	RW6000171178	dobry stan ekologiczny	dobry stan chemiczny
181	RW600017117922	dobry stan ekologiczny	dobry stan chemiczny
182	RW600017117924	dobry stan ekologiczny	dobry stan chemiczny
183	RW600017118129	dobry stan ekologiczny	dobry stan chemiczny
184	RW600017118132	dobry stan ekologiczny	dobry stan chemiczny
185	RW600017118134	dobry stan ekologiczny	dobry stan chemiczny
186	RW600017118136	bardzo dobry stan ekologiczny	dobry stan chemiczny
187	RW600017118149	bardzo dobry stan ekologiczny	dobry stan chemiczny
188	RW6000171181529	dobry stan ekologiczny	dobry stan chemiczny
189	RW6000171181692	dobry stan ekologiczny	dobry stan chemiczny
190	RW600017118189	dobry stan ekologiczny	dobry stan chemiczny
191	RW6000171181949	dobry stan ekologiczny	dobry stan chemiczny
192	RW6000171181952	dobry stan ekologiczny	dobry stan chemiczny
193	RW6000171181989	dobry potencjał ekologiczny	dobry stan chemiczny
194	RW60001711829	dobry potencjał ekologiczny	dobry stan chemiczny
195	RW600017118312	dobry potencjał ekologiczny	dobry stan chemiczny
196	RW600017118329	dobry potencjał ekologiczny	dobry stan chemiczny
197	RW600017118349	dobry potencjał ekologiczny	dobry stan chemiczny
198	RW600017118369	dobry stan ekologiczny	dobry stan chemiczny
199	RW600017118389	dobry stan ekologiczny	dobry stan chemiczny
200	RW600017118529	dobry stan ekologiczny	dobry stan chemiczny
201	RW600017118889	dobry potencjał ekologiczny	dobry stan chemiczny
202	RW6000171188949	dobry potencjał ekologiczny	dobry stan chemiczny
203	RW6000171192	dobry stan ekologiczny	dobry stan chemiczny
204	RW60001711932	dobry stan ekologiczny	dobry stan chemiczny
205	RW6000171194	dobry stan ekologiczny	dobry stan chemiczny
206	RW60001711969	dobry potencjał ekologiczny	dobry stan chemiczny
207	RW60001711989	dobry stan ekologiczny	dobry stan chemiczny
208	RW600017125529	dobry potencjał ekologiczny	dobry stan chemiczny
209	RW60001712569	dobry potencjał ekologiczny	dobry stan chemiczny
210	RW60001712596	dobry stan ekologiczny	dobry stan chemiczny
211	RW60001712598	dobry stan ekologiczny	dobry stan chemiczny
212	RW60001712714	dobry stan ekologiczny	dobry stan chemiczny
213	RW60001712729	dobry stan ekologiczny	dobry stan chemiczny
214	RW600017127329	dobry stan ekologiczny	dobry stan chemiczny

Lp.	Kod JCWP	Cel środowiskowy	
		stan lub potencjał ekologiczny	stan chemiczny
215	RW6000171273899	dobry stan ekologiczny	dobry stan chemiczny
216	RW600017127449	dobry potencjał ekologiczny	dobry stan chemiczny
217	RW60001712748	dobry stan ekologiczny	dobry stan chemiczny
218	RW600017127529	dobry stan ekologiczny	dobry stan chemiczny
219	RW600017127549	dobry stan ekologiczny	dobry stan chemiczny
220	RW600017127569	dobry stan ekologiczny	dobry stan chemiczny
221	RW60001712769	dobry potencjał ekologiczny	dobry stan chemiczny
222	RW60001712789	dobry potencjał ekologiczny	dobry stan chemiczny
223	RW60001712796	dobry stan ekologiczny	dobry stan chemiczny
224	RW60001712829	dobry potencjał ekologiczny	dobry stan chemiczny
225	RW600017128349	dobry stan ekologiczny	dobry stan chemiczny
226	RW60001712849	dobry stan ekologiczny	dobry stan chemiczny
227	RW60001712852	dobry stan ekologiczny	dobry stan chemiczny
228	RW60001712854	dobry potencjał ekologiczny	dobry stan chemiczny
229	RW60001712869	dobry stan ekologiczny	dobry stan chemiczny
230	RW60001712872	dobry stan ekologiczny	dobry stan chemiczny
231	RW600017128749	dobry potencjał ekologiczny	dobry stan chemiczny
232	RW600017128769	dobry stan ekologiczny	dobry stan chemiczny
233	RW60001712889	dobry stan ekologiczny	dobry stan chemiczny
234	RW60001712894	dobry stan ekologiczny	dobry stan chemiczny
235	RW60001712914	dobry stan ekologiczny	dobry stan chemiczny
236	RW60001712929	dobry stan ekologiczny	dobry stan chemiczny
237	RW6000171296	dobry stan ekologiczny	dobry stan chemiczny
238	RW60001713129	dobry stan ekologiczny	dobry stan chemiczny
239	RW60001713231	dobry potencjał ekologiczny	dobry stan chemiczny
240	RW600017132329	dobry stan ekologiczny	dobry stan chemiczny
241	RW600017132383	dobry stan ekologiczny	dobry stan chemiczny
242	RW600017132449	dobry stan ekologiczny	dobry stan chemiczny
243	RW600017132469	dobry stan ekologiczny	dobry stan chemiczny
244	RW600017132489	dobry stan ekologiczny	dobry stan chemiczny
245	RW600017132494	dobry stan ekologiczny	dobry stan chemiczny
246	RW600017132496	dobry stan ekologiczny	dobry stan chemiczny
247	RW60001713252	dobry stan ekologiczny	dobry stan chemiczny
248	RW60001713256	dobry stan ekologiczny	dobry stan chemiczny
249	RW600017132629	dobry stan ekologiczny	dobry stan chemiczny
250	RW600017132649	dobry potencjał ekologiczny	dobry stan chemiczny
251	RW600017132729	dobry stan ekologiczny	dobry stan chemiczny
252	RW60001713274	dobry stan ekologiczny	dobry stan chemiczny
253	RW6000171328349	dobry stan ekologiczny	dobry stan chemiczny
254	RW600017132849	dobry stan ekologiczny	dobry stan chemiczny
255	RW6000171328529	dobry stan ekologiczny	dobry stan chemiczny
256	RW600017132869	dobry stan ekologiczny	dobry stan chemiczny
257	RW600017132874	dobry stan ekologiczny	dobry stan chemiczny
258	RW600017132884	dobry stan ekologiczny	dobry stan chemiczny
259	RW6000171331149	dobry stan ekologiczny	dobry stan chemiczny
260	RW600017133129	dobry stan ekologiczny	dobry stan chemiczny
261	RW600017133169	dobry potencjał ekologiczny	dobry stan chemiczny
262	RW600017133249	dobry stan ekologiczny	dobry stan chemiczny
263	RW600017133254	dobry stan ekologiczny	dobry stan chemiczny
264	RW600017133269	dobry stan ekologiczny	dobry stan chemiczny
265	RW60001713328	dobry potencjał ekologiczny	dobry stan chemiczny
266	RW6000171334661	dobry stan ekologiczny	dobry stan chemiczny
267	RW600017133474	dobry potencjał ekologiczny	dobry stan chemiczny
268	RW60001713392	dobry potencjał ekologiczny	dobry stan chemiczny
269	RW600017134854	dobry stan ekologiczny	dobry stan chemiczny
270	RW600017136139	dobry potencjał ekologiczny	dobry stan chemiczny
271	RW600017136149	dobry stan ekologiczny	dobry stan chemiczny
272	RW600017136152	dobry stan ekologiczny	dobry stan chemiczny
273	RW600017136169	dobry potencjał ekologiczny	dobry stan chemiczny
274	RW600017136189	dobry stan ekologiczny	dobry stan chemiczny
275	RW600017136192	dobry stan ekologiczny	dobry stan chemiczny
276	RW600017136194	dobry stan ekologiczny	dobry stan chemiczny
277	RW60001713629	dobry stan ekologiczny	dobry stan chemiczny
278	RW6000171363149	dobry stan ekologiczny	dobry stan chemiczny

Lp.	Kod JCWP	Cel środowiskowy	
		stan lub potencjał ekologiczny	stan chemiczny
279	RW600017136322	dobry stan ekologiczny	dobry stan chemiczny
280	RW600017136332	dobry stan ekologiczny	dobry stan chemiczny
281	RW60001713634	dobry stan ekologiczny	dobry stan chemiczny
282	RW600017136352	dobry stan ekologiczny	dobry stan chemiczny
283	RW6000171363549	dobry stan ekologiczny	dobry stan chemiczny
284	RW600017136369	dobry stan ekologiczny	dobry stan chemiczny
285	RW600017136389	dobry stan ekologiczny	dobry stan chemiczny
286	RW600017136549	dobry stan ekologiczny	dobry stan chemiczny
287	RW600017136849	dobry potencjał ekologiczny	dobry stan chemiczny
288	RW600017136869	dobry potencjał ekologiczny	dobry stan chemiczny
289	RW60001713688	dobry stan ekologiczny	dobry stan chemiczny
290	RW600017136929	dobry stan ekologiczny	dobry stan chemiczny
291	RW60001713729	dobry potencjał ekologiczny	dobry stan chemiczny
292	RW6000171374	dobry potencjał ekologiczny	dobry stan chemiczny
293	RW60001713752	dobry stan ekologiczny	dobry stan chemiczny
294	RW60001713756	dobry stan ekologiczny	dobry stan chemiczny
295	RW60001713758	dobry stan ekologiczny	dobry stan chemiczny
296	RW6000171375929	dobry stan ekologiczny	dobry stan chemiczny
297	RW600017137699	dobry potencjał ekologiczny	dobry stan chemiczny
298	RW600017137729	dobry stan ekologiczny	dobry stan chemiczny
299	RW600017137899	dobry potencjał ekologiczny	dobry stan chemiczny
300	RW6000171386529	dobry potencjał ekologiczny	dobry stan chemiczny
301	RW600017138654	dobry potencjał ekologiczny	dobry stan chemiczny
302	RW6000171386672	dobry stan ekologiczny	dobry stan chemiczny
303	RW6000171386689	dobry stan ekologiczny	dobry stan chemiczny
304	RW600017138674	dobry potencjał ekologiczny	dobry stan chemiczny
305	RW600017138874	dobry stan ekologiczny	dobry stan chemiczny
306	RW600017138889	dobry potencjał ekologiczny	dobry stan chemiczny
307	RW600017138929	dobry stan ekologiczny	dobry stan chemiczny
308	RW60001713894	dobry stan ekologiczny	dobry stan chemiczny
309	RW60001713896	dobry potencjał ekologiczny	dobry stan chemiczny
310	RW60001713898	dobry potencjał ekologiczny	dobry stan chemiczny
311	RW6000171389929	dobry potencjał ekologiczny	dobry stan chemiczny
312	RW600017139149	dobry stan ekologiczny	dobry stan chemiczny
313	RW60001713916	dobry stan ekologiczny	dobry stan chemiczny
314	RW600017139299	dobry potencjał ekologiczny	dobry stan chemiczny
315	RW60001713952	dobry stan ekologiczny	dobry stan chemiczny
316	RW600017139672	dobry potencjał ekologiczny	dobry stan chemiczny
317	RW60001713968	dobry stan ekologiczny	dobry stan chemiczny
318	RW60001713972	dobry stan ekologiczny	dobry stan chemiczny
319	RW6000171398	dobry stan ekologiczny	dobry stan chemiczny
320	RW60001714119	dobry potencjał ekologiczny	dobry stan chemiczny
321	RW60001714129	dobry potencjał ekologiczny	dobry stan chemiczny
322	RW60001714149	dobry potencjał ekologiczny	dobry stan chemiczny
323	RW600017141699	dobry stan ekologiczny	dobry stan chemiczny
324	RW60001714189	dobry potencjał ekologiczny	dobry stan chemiczny
325	RW600017141929	dobry stan ekologiczny	dobry stan chemiczny
326	RW60001714269	dobry stan ekologiczny	dobry stan chemiczny
327	RW60001714289	dobry stan ekologiczny	dobry stan chemiczny
328	RW60001714312	dobry stan ekologiczny	dobry stan chemiczny
329	RW600017143149	dobry stan ekologiczny	dobry stan chemiczny
330	RW60001714329	dobry potencjał ekologiczny	dobry stan chemiczny
331	RW60001714332	dobry stan ekologiczny	dobry stan chemiczny
332	RW60001714344	dobry stan ekologiczny	dobry stan chemiczny
333	RW600017143549	dobry stan ekologiczny	dobry stan chemiczny
334	RW60001714369	dobry stan ekologiczny	dobry stan chemiczny
335	RW60001714389	dobry stan ekologiczny	dobry stan chemiczny
336	RW60001714429	dobry potencjał ekologiczny	dobry stan chemiczny
337	RW600017144529	dobry stan ekologiczny	dobry stan chemiczny
338	RW600017144549	dobry stan ekologiczny	dobry stan chemiczny
339	RW60001714469	dobry stan ekologiczny	dobry stan chemiczny
340	RW60001714489	dobry stan ekologiczny	dobry stan chemiczny
341	RW60001714529	dobry potencjał ekologiczny	dobry stan chemiczny
342	RW60001714549	dobry potencjał ekologiczny	dobry stan chemiczny

Lp.	Kod JCWP	Cel środowiskowy	
		stan lub potencjał ekologiczny	stan chemiczny
343	RW60001714639	dobry potencjał ekologiczny	dobry stan chemiczny
344	RW600017146499	dobry potencjał ekologiczny	dobry stan chemiczny
345	RW600017146512	dobry stan ekologiczny	dobry stan chemiczny
346	RW600017146529	dobry potencjał ekologiczny	dobry stan chemiczny
347	RW600017146532	dobry stan ekologiczny	dobry stan chemiczny
348	RW60001714654	dobry stan ekologiczny	dobry stan chemiczny
349	RW600017146569	dobry potencjał ekologiczny	dobry stan chemiczny
350	RW60001714658	dobry potencjał ekologiczny	dobry stan chemiczny
351	RW600017146699	dobry potencjał ekologiczny	dobry stan chemiczny
352	RW6000171467269	dobry potencjał ekologiczny	dobry stan chemiczny
353	RW60001714689	dobry potencjał ekologiczny	dobry stan chemiczny
354	RW600017146929	dobry potencjał ekologiczny	dobry stan chemiczny
355	RW60001714696	dobry stan ekologiczny	dobry stan chemiczny
356	RW600017147129	dobry stan ekologiczny	dobry stan chemiczny
357	RW60001714714	dobry stan ekologiczny	dobry stan chemiczny
358	RW600017147169	dobry stan ekologiczny	dobry stan chemiczny
359	RW60001714729	dobry stan ekologiczny	dobry stan chemiczny
360	RW60001714749	dobry potencjał ekologiczny	dobry stan chemiczny
361	RW6000171476	dobry stan ekologiczny	dobry stan chemiczny
362	RW60001714772	dobry stan ekologiczny	dobry stan chemiczny
363	RW60001714774	dobry stan ekologiczny	dobry stan chemiczny
364	RW60001714789	dobry stan ekologiczny	dobry stan chemiczny
365	RW600017148549	dobry potencjał ekologiczny	dobry stan chemiczny
366	RW60001714869	dobry potencjał ekologiczny	dobry stan chemiczny
367	RW600017148729	dobry stan ekologiczny	dobry stan chemiczny
368	RW60001714876	dobry stan ekologiczny	dobry stan chemiczny
369	RW600017148789	dobry stan ekologiczny	dobry stan chemiczny
370	RW60001714882	dobry stan ekologiczny	dobry stan chemiczny
371	RW600017148849	dobry stan ekologiczny	dobry stan chemiczny
372	RW60001714886	dobry stan ekologiczny	dobry stan chemiczny
373	RW60001714888	dobry stan ekologiczny	dobry stan chemiczny
374	RW600017148892	dobry stan ekologiczny	dobry stan chemiczny
375	RW60001715129	dobry stan ekologiczny	dobry stan chemiczny
376	RW60001715269	dobry potencjał ekologiczny	dobry stan chemiczny
377	RW60001715272	dobry stan ekologiczny	dobry stan chemiczny
378	RW600017152769	dobry stan ekologiczny	dobry stan chemiczny
379	RW60001715289	dobry potencjał ekologiczny	dobry stan chemiczny
380	RW60001715312	dobry potencjał ekologiczny	dobry stan chemiczny
381	RW60001715314	dobry stan ekologiczny	dobry stan chemiczny
382	RW60001715329	dobry potencjał ekologiczny	dobry stan chemiczny
383	RW60001715332	dobry stan ekologiczny	dobry stan chemiczny
384	RW60001715334	dobry stan ekologiczny	dobry stan chemiczny
385	RW60001715336	dobry stan ekologiczny	dobry stan chemiczny
386	RW600017153499	dobry stan ekologiczny	dobry stan chemiczny
387	RW60001715369	dobry stan ekologiczny	dobry stan chemiczny
388	RW60001715385	dobry potencjał ekologiczny	dobry stan chemiczny
389	RW600017153869	dobry potencjał ekologiczny	dobry stan chemiczny
390	RW600017153889	dobry stan ekologiczny	dobry stan chemiczny
391	RW600017154332	dobry potencjał ekologiczny	dobry stan chemiczny
392	RW60001715449	dobry stan ekologiczny	dobry stan chemiczny
393	RW60001715469	dobry stan ekologiczny	dobry stan chemiczny
394	RW600017154729	dobry stan ekologiczny	dobry stan chemiczny
395	RW60001715474	dobry stan ekologiczny	dobry stan chemiczny
396	RW60001715476	dobry stan ekologiczny	dobry stan chemiczny
397	RW60001715478	dobry stan ekologiczny	dobry stan chemiczny
398	RW6000171548	dobry stan ekologiczny	dobry stan chemiczny
399	RW60001715494	dobry stan ekologiczny	dobry stan chemiczny
400	RW600017155272	dobry potencjał ekologiczny	dobry stan chemiczny
401	RW600017155274	dobry potencjał ekologiczny	dobry stan chemiczny
402	RW60001715528	dobry stan ekologiczny	dobry stan chemiczny
403	RW60001715632	dobry stan ekologiczny	dobry stan chemiczny
404	RW600017156429	dobry potencjał ekologiczny	dobry stan chemiczny
405	RW60001715644532	dobry stan ekologiczny	dobry stan chemiczny
406	RW60001715644912	dobry stan ekologiczny	dobry stan chemiczny

Lp.	Kod JCWP	Cel środowiskowy	
		stan lub potencjał ekologiczny	stan chemiczny
407	RW6000171564499	dobry stan ekologiczny	dobry stan chemiczny
408	RW600017156729	dobry stan ekologiczny	dobry stan chemiczny
409	RW60001715687	dobry stan ekologiczny	dobry stan chemiczny
410	RW60001715692	dobry stan ekologiczny	dobry stan chemiczny
411	RW60001715694	dobry potencjał ekologiczny	dobry stan chemiczny
412	RW60001715729	dobry stan ekologiczny	dobry stan chemiczny
413	RW60001715749	dobry stan ekologiczny	dobry stan chemiczny
414	RW6000171576	dobry stan ekologiczny	dobry stan chemiczny
415	RW60001715859	dobry potencjał ekologiczny	dobry stan chemiczny
416	RW6000171587929	dobry stan ekologiczny	dobry stan chemiczny
417	RW60001715929	dobry stan ekologiczny	dobry stan chemiczny
418	RW600017159659	dobry stan ekologiczny	dobry stan chemiczny
419	RW600017159669	dobry stan ekologiczny	dobry stan chemiczny
420	RW600017159689	dobry potencjał ekologiczny	dobry stan chemiczny
421	RW60001716429	dobry potencjał ekologiczny	dobry stan chemiczny
422	RW60001716432	dobry potencjał ekologiczny	dobry stan chemiczny
423	RW60001716434	dobry potencjał ekologiczny	dobry stan chemiczny
424	RW600017164369	dobry stan ekologiczny	dobry stan chemiczny
425	RW600017164372	dobry stan ekologiczny	dobry stan chemiczny
426	RW600017164374	dobry stan ekologiczny	dobry stan chemiczny
427	RW600017164499	dobry potencjał ekologiczny	dobry stan chemiczny
428	RW60001716452	dobry stan ekologiczny	dobry stan chemiczny
429	RW600017164699	dobry stan ekologiczny	dobry stan chemiczny
430	RW60001716489	dobry stan ekologiczny	dobry stan chemiczny
431	RW60001716492	dobry stan ekologiczny	dobry stan chemiczny
432	RW60001716549	dobry stan ekologiczny	dobry stan chemiczny
433	RW6000171656	dobry stan ekologiczny	dobry stan chemiczny
434	RW600017166972	dobry stan ekologiczny	dobry stan chemiczny
435	RW600017166989	dobry stan ekologiczny	dobry stan chemiczny
436	RW60001716729	dobry stan ekologiczny	dobry stan chemiczny
437	RW600017169129	dobry stan ekologiczny	dobry stan chemiczny
438	RW600017169149	dobry stan ekologiczny	dobry stan chemiczny
439	RW600017169169	dobry stan ekologiczny	dobry stan chemiczny
440	RW60001716936	dobry stan ekologiczny	dobry stan chemiczny
441	RW60001716938	dobry potencjał ekologiczny	dobry stan chemiczny
442	RW60001717239	dobry stan ekologiczny	dobry stan chemiczny
443	RW60001717284	dobry stan ekologiczny	dobry stan chemiczny
444	RW6000171732	dobry stan ekologiczny	dobry stan chemiczny
445	RW60001717346	dobry stan ekologiczny	dobry stan chemiczny
446	RW600017173472	dobry stan ekologiczny	dobry stan chemiczny
447	RW600017173489	dobry stan ekologiczny	dobry stan chemiczny
448	RW600017174569	dobry potencjał ekologiczny	dobry stan chemiczny
449	RW600017174589	dobry stan ekologiczny	dobry stan chemiczny
450	RW600017174689	dobry stan ekologiczny	dobry stan chemiczny
451	RW60001717469	dobry stan ekologiczny	dobry stan chemiczny
452	RW600017174769	dobry stan ekologiczny	dobry stan chemiczny
453	RW600017174772	dobry stan ekologiczny	dobry stan chemiczny
454	RW600017174774	dobry potencjał ekologiczny	dobry stan chemiczny
455	RW600017174778	dobry potencjał ekologiczny	dobry stan chemiczny
456	RW600017174789	dobry potencjał ekologiczny	dobry stan chemiczny
457	RW600017174818	dobry potencjał ekologiczny	dobry stan chemiczny
458	RW600017174829	dobry stan ekologiczny	dobry stan chemiczny
459	RW600017174849	dobry potencjał ekologiczny	dobry stan chemiczny
460	RW600017174869	dobry stan ekologiczny	dobry stan chemiczny
461	RW6000171748729	dobry stan ekologiczny	dobry stan chemiczny
462	RW600017174874	dobry stan ekologiczny	dobry stan chemiczny
463	RW600017174889	dobry potencjał ekologiczny	dobry stan chemiczny
464	RW600017174892	dobry potencjał ekologiczny	dobry stan chemiczny
465	RW60001717494	dobry stan ekologiczny	dobry stan chemiczny
466	RW600018117449	dobry stan ekologiczny	dobry stan chemiczny
467	RW60001811746	dobry stan ekologiczny	dobry stan chemiczny
468	RW600018117474	dobry stan ekologiczny	dobry stan chemiczny
469	RW600018117489	dobry stan ekologiczny	dobry stan chemiczny
470	RW6000181181649	dobry potencjał ekologiczny	dobry stan chemiczny

Lp.	Kod JCWP	Cel środowiskowy	
		stan lub potencjał ekologiczny	stan chemiczny
471	RW600018118166	dobry stan ekologiczny	dobry stan chemiczny
472	RW600018118168	dobry stan ekologiczny	dobry stan chemiczny
473	RW600018118549	dobry potencjał ekologiczny	dobry stan chemiczny
474	RW600018134849	dobry stan ekologiczny	dobry stan chemiczny
475	RW600018136689	dobry potencjał ekologiczny	dobry stan chemiczny
476	RW600018136834	dobry stan ekologiczny	dobry stan chemiczny
477	RW6000181386729	dobry potencjał ekologiczny	dobry stan chemiczny
478	RW600018138689	dobry potencjał ekologiczny	dobry stan chemiczny
479	RW6000181386922	dobry potencjał ekologiczny	dobry stan chemiczny
480	RW600018138834	dobry potencjał ekologiczny	dobry stan chemiczny
481	RW60001814449	dobry potencjał ekologiczny	dobry stan chemiczny
482	RW60001815259	dobry stan ekologiczny	dobry stan chemiczny
483	RW60001816389	dobry potencjał ekologiczny	dobry stan chemiczny
484	RW600018165899	dobry stan ekologiczny	dobry stan chemiczny
485	RW60001816678	dobry stan ekologiczny	dobry stan chemiczny
486	RW60001816692	dobry potencjał ekologiczny	dobry stan chemiczny
487	RW60001816694	dobry stan ekologiczny	dobry stan chemiczny
488	RW60001816853	dobry stan ekologiczny	dobry stan chemiczny
489	RW600018168549	dobry potencjał ekologiczny	dobry stan chemiczny
490	RW600018168679	dobry potencjał ekologiczny	dobry stan chemiczny
491	RW6000181686899	dobry potencjał ekologiczny	dobry stan chemiczny
492	RW60001816874	dobry potencjał ekologiczny	dobry stan chemiczny
493	RW60001816876	dobry stan ekologiczny	dobry stan chemiczny
494	RW60001816889	dobry potencjał ekologiczny	dobry stan chemiczny
495	RW60001816894	dobry potencjał ekologiczny	dobry stan chemiczny
496	RW600018168969	dobry stan ekologiczny	dobry stan chemiczny
497	RW600018169276	dobry stan ekologiczny	dobry stan chemiczny
498	RW60001816949	dobry stan ekologiczny	dobry stan chemiczny
499	RW600018174529	dobry potencjał ekologiczny	dobry stan chemiczny
500	RW600018174549	dobry stan ekologiczny	dobry stan chemiczny
501	RW600018174552	dobry stan ekologiczny	dobry stan chemiczny
502	RW600018174592	dobry stan ekologiczny	dobry stan chemiczny
503	RW600018174816	dobry stan ekologiczny	dobry stan chemiczny
504	RW60001911759	dobry potencjał ekologiczny; możliwość migracji organizmów wodnych na odcinku cieku istotnego - Odra w obrębie JCWP	dobry stan chemiczny
505	RW6000191176899	dobry potencjał ekologiczny	dobry stan chemiczny
506	RW600019117699	dobry stan ekologiczny	dobry stan chemiczny
507	RW600019118159	dobry potencjał ekologiczny	dobry stan chemiczny
508	RW600019118199	dobry stan ekologiczny	dobry stan chemiczny
509	RW600019118399	dobry potencjał ekologiczny	dobry stan chemiczny
510	RW600019118899	dobry potencjał ekologiczny	dobry stan chemiczny
511	RW60001911899	dobry potencjał ekologiczny	dobry stan chemiczny
512	RW60001912749	dobry potencjał ekologiczny	dobry stan chemiczny
513	RW60001912899	dobry potencjał ekologiczny	dobry stan chemiczny
514	RW6000191299	dobry stan ekologiczny; możliwość migracji organizmów wodnych na odcinku cieku istotnego - Nysa Kłodzka w obrębie JCWP	dobry stan chemiczny
515	RW600019132499	dobry stan ekologiczny	dobry stan chemiczny
516	RW60001913271	dobry potencjał ekologiczny	dobry stan chemiczny
517	RW600019132889	dobry stan ekologiczny	dobry stan chemiczny
518	RW60001913289	dobry stan ekologiczny	dobry stan chemiczny
519	RW6000191329	dobry potencjał ekologiczny	dobry stan chemiczny
520	RW60001913329	dobry stan ekologiczny	dobry stan chemiczny
521	RW6000191334199	dobry potencjał ekologiczny	dobry stan chemiczny
522	RW6000191334299	dobry potencjał ekologiczny	dobry stan chemiczny
523	RW600019133439	dobry potencjał ekologiczny	dobry stan chemiczny
524	RW600019133499	dobry stan ekologiczny	dobry stan chemiczny
525	RW600019133639	dobry potencjał ekologiczny	dobry stan chemiczny
526	RW6000191336499	dobry potencjał ekologiczny	dobry stan chemiczny
527	RW60001913369	dobry potencjał ekologiczny	dobry stan chemiczny
528	RW60001913469	dobry potencjał ekologiczny	dobry stan chemiczny
529	RW600019136199	dobry potencjał ekologiczny	dobry stan chemiczny
530	RW60001913659	dobry stan ekologiczny	dobry stan chemiczny
531	RW600019136699	dobry potencjał ekologiczny	dobry stan chemiczny

Lp.	Kod JCWP	Cel środowiskowy	
		stan lub potencjał ekologiczny	stan chemiczny
532	RW60001913679	dobry stan ekologiczny	dobry stan chemiczny
533	RW60001913689	dobry potencjał ekologiczny	dobry stan chemiczny
534	RW60001913699	dobry stan ekologiczny	dobry stan chemiczny
535	RW600019138699	dobry potencjał ekologiczny	dobry stan chemiczny
536	RW60001913889	dobry potencjał ekologiczny	dobry stan chemiczny
537	RW600019139699	dobry potencjał ekologiczny	dobry stan chemiczny
538	RW6000191429	dobry potencjał ekologiczny	dobry stan chemiczny
539	RW6000191439	dobry potencjał ekologiczny	dobry stan chemiczny
540	RW6000191449	dobry potencjał ekologiczny	dobry stan chemiczny
541	RW6000191459	dobry potencjał ekologiczny	dobry stan chemiczny
542	RW60001914699	dobry potencjał ekologiczny	dobry stan chemiczny
543	RW6000191489	dobry potencjał ekologiczny	dobry stan chemiczny
544	RW600019149	dobry potencjał ekologiczny; możliwość migracji organizmów wodnych na odcinku cieku istotnego - Barycz w obrębie JCWP	dobry stan chemiczny
545	RW60001915299	dobry potencjał ekologiczny	dobry stan chemiczny
546	RW600019153899	dobry potencjał ekologiczny	dobry stan chemiczny
547	RW60001915499	dobry potencjał ekologiczny	dobry stan chemiczny
548	RW600019155299	dobry potencjał ekologiczny	dobry stan chemiczny
549	RW60001915699	dobry stan ekologiczny	dobry stan chemiczny
550	RW6000191589	dobry potencjał ekologiczny	dobry stan chemiczny
551	RW60001915969	dobry stan ekologiczny	dobry stan chemiczny
552	RW60001916499	dobry potencjał ekologiczny	dobry stan chemiczny
553	RW6000191729	dobry stan ekologiczny	dobry stan chemiczny
554	RW60001917349	dobry stan ekologiczny	dobry stan chemiczny
555	RW60001917453	dobry stan ekologiczny; możliwość migracji organizmów wodnych na odcinku cieku istotnego - Nysa Łużycka w obrębie JCWP	dobry stan chemiczny
556	RW600019174579	dobry stan ekologiczny; możliwość migracji organizmów wodnych na odcinku cieku istotnego - Nysa Łużycka w obrębie JCWP	dobry stan chemiczny
557	RW600019174599	dobry stan ekologiczny; możliwość migracji organizmów wodnych na odcinku cieku istotnego - Nysa Łużycka w obrębie JCWP	dobry stan chemiczny
558	RW60001917475	dobry stan ekologiczny; możliwość migracji organizmów wodnych na odcinku cieku istotnego - Nysa Łużycka w obrębie JCWP	dobry stan chemiczny
559	RW600019174799	dobry stan ekologiczny; możliwość migracji organizmów wodnych na odcinku cieku istotnego - Nysa Łużycka w obrębie JCWP	dobry stan chemiczny
560	RW600019174871	dobry stan ekologiczny	dobry stan chemiczny
561	RW600019174899	dobry stan ekologiczny	dobry stan chemiczny
562	RW600019174999	dobry stan ekologiczny; możliwość migracji organizmów wodnych na odcinku cieku istotnego - Nysa w obrębie JCWP	dobry stan chemiczny
563	RW600020117499	dobry stan ekologiczny	dobry stan chemiczny
564	RW6000201181699	dobry potencjał ekologiczny	dobry stan chemiczny
565	RW60002013479	dobry stan ekologiczny; możliwość migracji organizmów wodnych na odcinku cieku istotnego - Bystrzyca od Strzegomki do zbiornika Mietków	dobry stan chemiczny
566	RW600020134899	dobry stan ekologiczny; możliwość migracji organizmów wodnych na odcinku cieku istotnego - Strzegomka w obrębie JCWP	dobry stan chemiczny
567	RW600020134999	dobry stan ekologiczny; możliwość migracji organizmów wodnych na odcinku cieku istotnego - Bystrzyca w obrębie JCWP	dobry stan chemiczny
568	RW60002013859	dobry potencjał ekologiczny; możliwość migracji organizmów wodnych na odcinku cieku istotnego - Kaczawa w obrębie JCWP	dobry stan chemiczny
569	RW6000201386699	dobry potencjał ekologiczny	dobry stan chemiczny
570	RW600020138999	dobry stan ekologiczny; możliwość migracji organizmów wodnych na odcinku cieku istotnego - Kaczawa w obrębie JCWP	dobry stan chemiczny
571	RW600020163799	dobry stan ekologiczny; możliwość migracji organizmów wodnych na odcinku cieku istotnego - Bóbr w obrębie JCWP	dobry stan chemiczny
572	RW60002016599	dobry stan ekologiczny; możliwość migracji organizmów wodnych na odcinku cieku istotnego - Bóbr w obrębie JCWP	dobry stan chemiczny

Lp.	Kod JCWP	Cel środowiskowy	
		stan lub potencjał ekologiczny	stan chemiczny
573	RW600020166939	dobry stan ekologiczny; możliwość migracji organizmów wodnych na odcinku cieku istotnego - Kwisa w obrębie JCWP	dobry stan chemiczny
574	RW600020166999	dobry stan ekologiczny; możliwość migracji organizmów wodnych na odcinku cieku istotnego - Kwisa w obrębie JCWP	dobry stan chemiczny
575	RW60002016899	dobry stan ekologiczny	dobry stan chemiczny
576	RW600020169299	dobry stan ekologiczny	dobry stan chemiczny
577	RW60002016931	dobry stan ekologiczny; możliwość migracji organizmów wodnych na odcinku cieku istotnego - Bóbr w obrębie JCWP	dobry stan chemiczny
578	RW6000201695	dobry potencjał ekologiczny; możliwość migracji organizmów wodnych na odcinku cieku istotnego - Bóbr w obrębie JCWP	dobry stan chemiczny
579	RW6000201699	dobry stan ekologiczny; możliwość migracji organizmów wodnych na odcinku cieku istotnego - Bóbr w obrębie JCWP	dobry stan chemiczny
580	RW60002111799	dobry potencjał ekologiczny; możliwość migracji organizmów wodnych na odcinku cieku istotnego - Odra w obrębie JCWP	dobry stan chemiczny
581	RW60002113337	dobry potencjał ekologiczny; możliwość migracji organizmów wodnych na odcinku cieku istotnego - Odra w obrębie JCWP	dobry stan chemiczny
582	RW60002113399	dobry potencjał ekologiczny; możliwość migracji organizmów wodnych na odcinku cieku istotnego - Odra w obrębie JCWP	dobry stan chemiczny
583	RW600021137579	dobry potencjał ekologiczny; możliwość migracji organizmów wodnych na odcinku cieku istotnego - Odra w obrębie JCWP	dobry stan chemiczny
584	RW6000211511	dobry potencjał ekologiczny; możliwość migracji organizmów wodnych na odcinku cieku istotnego - Odra w obrębie JCWP	dobry stan chemiczny
585	RW60002115379	dobry potencjał ekologiczny; możliwość migracji organizmów wodnych na odcinku cieku istotnego - Odra w obrębie JCWP	dobry stan chemiczny
586	RW6000211739	dobry potencjał ekologiczny; możliwość migracji organizmów wodnych na odcinku cieku istotnego - Odra w obrębie JCWP	dobry stan chemiczny
587	RW6000231181149	dobry stan ekologiczny	dobry stan chemiczny
588	RW600023132888	dobry stan ekologiczny	dobry stan chemiczny
589	RW60002313318	dobry stan ekologiczny	dobry stan chemiczny
590	RW600023133329	dobry potencjał ekologiczny	dobry stan chemiczny
591	RW60002313334	dobry stan ekologiczny	dobry stan chemiczny
592	RW6000231338	dobry potencjał ekologiczny	dobry stan chemiczny
593	RW60002313649	dobry stan ekologiczny	dobry stan chemiczny
594	RW600023136769	dobry stan ekologiczny	dobry stan chemiczny
595	RW60002313754	dobry stan ekologiczny	dobry stan chemiczny
596	RW600023137681	dobry potencjał ekologiczny	dobry stan chemiczny
597	RW60002313949	dobry stan ekologiczny	dobry stan chemiczny
598	RW60002313976	dobry stan ekologiczny	dobry stan chemiczny
599	RW60002315372	dobry stan ekologiczny	dobry stan chemiczny
600	RW60002315569	dobry stan ekologiczny	dobry stan chemiczny
601	RW6000231598	dobry stan ekologiczny	dobry stan chemiczny
602	RW6000251564899	dobry stan ekologiczny	dobry stan chemiczny
603	RW60003121613	dobry stan ekologiczny	dobry stan chemiczny
604	RW600031216269	dobry stan ekologiczny	dobry stan chemiczny
605	RW60003161849	maksymalny potencjał ekologiczny	dobry stan chemiczny
606	RW60003161888	maksymalny potencjał ekologiczny	dobry stan chemiczny
607	RW600031622	dobry stan ekologiczny	dobry stan chemiczny
608	RW6000316244	dobry stan ekologiczny	dobry stan chemiczny
609	RW60003162889	dobry potencjał ekologiczny	dobry stan chemiczny
610	RW60004117639	dobry stan ekologiczny	dobry stan chemiczny
611	RW600041176449	dobry stan ekologiczny	dobry stan chemiczny
612	RW600041176469	dobry stan ekologiczny	dobry stan chemiczny
613	RW600041176489	dobry stan ekologiczny	dobry stan chemiczny
614	RW60004117669	dobry stan ekologiczny	dobry stan chemiczny
615	RW60004121169	dobry stan ekologiczny	dobry stan chemiczny
616	RW60004121189	dobry stan ekologiczny	dobry stan chemiczny
617	RW600041211969	dobry potencjał ekologiczny	dobry stan chemiczny
618	RW60004121299	dobry potencjał ekologiczny	dobry stan chemiczny
619	RW60004121329	dobry potencjał ekologiczny	dobry stan chemiczny
620	RW60004121499	dobry potencjał ekologiczny	dobry stan chemiczny
621	RW60004121529	dobry potencjał ekologiczny	dobry stan chemiczny
622	RW60004121549	dobry potencjał ekologiczny	dobry stan chemiczny
623	RW60004121569	dobry potencjał ekologiczny	dobry stan chemiczny
624	RW60004121589	dobry stan ekologiczny	dobry stan chemiczny
625	RW60004121629	dobry stan ekologiczny	dobry stan chemiczny

Lp.	Kod JCWP	Cel środowiskowy	
		stan lub potencjał ekologiczny	stan chemiczny
626	RW60004121649	dobry stan ekologiczny	dobry stan chemiczny
627	RW60004121669	dobry stan ekologiczny	dobry stan chemiczny
628	RW60004121689	dobry potencjał ekologiczny	dobry stan chemiczny
629	RW600041216929	dobry stan ekologiczny	dobry stan chemiczny
630	RW60004121929	dobry potencjał ekologiczny	dobry stan chemiczny
631	RW60004121969	dobry potencjał ekologiczny	dobry stan chemiczny
632	RW60004122199	dobry stan ekologiczny	dobry stan chemiczny
633	RW6000412233	dobry stan ekologiczny	dobry stan chemiczny
634	RW60004122349	dobry stan ekologiczny	dobry stan chemiczny
635	RW60004122369	dobry stan ekologiczny	dobry stan chemiczny
636	RW60004122499	dobry potencjał ekologiczny	dobry stan chemiczny
637	RW60004122529	dobry stan ekologiczny	dobry stan chemiczny
638	RW60004122569	dobry potencjał ekologiczny	dobry stan chemiczny
639	RW6000412269	dobry stan ekologiczny	dobry stan chemiczny
640	RW6000412276	dobry stan ekologiczny	dobry stan chemiczny
641	RW6000412289	dobry stan ekologiczny	dobry stan chemiczny
642	RW600041231149	dobry stan ekologiczny	dobry stan chemiczny
643	RW60004123129	dobry stan ekologiczny	dobry stan chemiczny
644	RW60004123149	dobry stan ekologiczny	dobry stan chemiczny
645	RW60004123169	dobry potencjał ekologiczny	dobry stan chemiczny
646	RW60004123189	dobry potencjał ekologiczny	dobry stan chemiczny
647	RW60004123229	bardzo dobry stan ekologiczny	dobry stan chemiczny
648	RW60004123232	dobry stan ekologiczny	dobry stan chemiczny
649	RW60004123236	dobry stan ekologiczny	dobry stan chemiczny
650	RW60004123238	dobry stan ekologiczny	dobry stan chemiczny
651	RW60004123249	dobry stan ekologiczny	dobry stan chemiczny
652	RW60004123269	dobry stan ekologiczny	dobry stan chemiczny
653	RW6000412332	dobry stan ekologiczny	dobry stan chemiczny
654	RW60004123529	dobry potencjał ekologiczny	dobry stan chemiczny
655	RW6000412369	dobry potencjał ekologiczny	dobry stan chemiczny
656	RW6000412389	dobry potencjał ekologiczny	dobry stan chemiczny
657	RW6000412549	dobry potencjał ekologiczny	dobry stan chemiczny
658	RW60004125669	dobry stan ekologiczny	dobry stan chemiczny
659	RW60004125829	dobry stan ekologiczny	dobry stan chemiczny
660	RW60004125869	dobry stan ekologiczny	dobry stan chemiczny
661	RW60004125889	dobry stan ekologiczny	dobry stan chemiczny
662	RW60004125949	dobry stan ekologiczny	dobry stan chemiczny
663	RW60004133629	dobry potencjał ekologiczny	dobry stan chemiczny
664	RW60004134189	dobry potencjał ekologiczny	dobry stan chemiczny
665	RW6000413419529	dobry stan ekologiczny	dobry stan chemiczny
666	RW6000413429	dobry stan ekologiczny	dobry stan chemiczny
667	RW60004134669	dobry potencjał ekologiczny	dobry stan chemiczny
668	RW60004134831	dobry potencjał ekologiczny	dobry stan chemiczny
669	RW600041348689	dobry potencjał ekologiczny	dobry stan chemiczny
670	RW60004138449	dobry stan ekologiczny	dobry stan chemiczny
671	RW60004138452	dobry stan ekologiczny	dobry stan chemiczny
672	RW600041384549	dobry stan ekologiczny	dobry stan chemiczny
673	RW600041384729	dobry potencjał ekologiczny	dobry stan chemiczny
674	RW600041386649	dobry stan ekologiczny	dobry stan chemiczny
675	RW600041386669	dobry stan ekologiczny	dobry stan chemiczny
676	RW6000416113	dobry stan ekologiczny	dobry stan chemiczny
677	RW600041611529	dobry stan ekologiczny	dobry stan chemiczny
678	RW60004161189	dobry stan ekologiczny	dobry stan chemiczny
679	RW6000416129	dobry stan ekologiczny	dobry stan chemiczny
680	RW60004161349	dobry stan ekologiczny	dobry stan chemiczny
681	RW6000416139	dobry potencjał ekologiczny	dobry stan chemiczny
682	RW6000416149	dobry potencjał ekologiczny	dobry stan chemiczny
683	RW60004161649	dobry stan ekologiczny	dobry stan chemiczny
684	RW6000416166	dobry stan ekologiczny	dobry stan chemiczny
685	RW6000416172	dobry potencjał ekologiczny	dobry stan chemiczny
686	RW60004161769	dobry stan ekologiczny	dobry stan chemiczny
687	RW60004161789	dobry stan ekologiczny	dobry stan chemiczny
688	RW60004161889	dobry stan ekologiczny	dobry stan chemiczny
689	RW6000416189	dobry potencjał ekologiczny	dobry stan chemiczny

Lp.	Kod JCWP	Cel środowiskowy	
		stan lub potencjał ekologiczny	stan chemiczny
690	RW60004161929	dobry stan ekologiczny	dobry stan chemiczny
691	RW600041626	dobry stan ekologiczny	dobry stan chemiczny
692	RW6000416296	dobry potencjał ekologiczny	dobry stan chemiczny
693	RW60004163129	dobry stan ekologiczny	dobry stan chemiczny
694	RW60004163249	dobry stan ekologiczny	dobry stan chemiczny
695	RW60004163252	dobry stan ekologiczny	dobry stan chemiczny
696	RW60004163269	dobry stan ekologiczny	dobry stan chemiczny
697	RW60004163289	dobry stan ekologiczny	dobry stan chemiczny
698	RW60004163529	dobry stan ekologiczny	dobry stan chemiczny
699	RW60004163549	dobry stan ekologiczny	dobry stan chemiczny
700	RW60004163589	dobry stan ekologiczny	dobry stan chemiczny
701	RW6000416369	dobry potencjał ekologiczny	dobry stan chemiczny
702	RW60004163729	dobry potencjał ekologiczny	dobry stan chemiczny
703	RW60004163732	dobry stan ekologiczny	dobry stan chemiczny
704	RW6000416386	dobry stan ekologiczny	dobry stan chemiczny
705	RW6000416619	dobry potencjał ekologiczny	dobry stan chemiczny
706	RW6000416629	dobry stan ekologiczny	dobry stan chemiczny
707	RW60004166329	dobry stan ekologiczny	dobry stan chemiczny
708	RW6000416652	dobry stan ekologiczny	dobry stan chemiczny
709	RW60004166549	dobry stan ekologiczny	dobry stan chemiczny
710	RW60004166569	dobry stan ekologiczny	dobry stan chemiczny
711	RW60004166699	dobry stan ekologiczny	dobry stan chemiczny
712	RW600041667299	dobry stan ekologiczny	dobry stan chemiczny
713	RW60004166769	dobry stan ekologiczny	dobry stan chemiczny
714	RW6000416689	dobry stan ekologiczny	dobry stan chemiczny
715	RW60004174161	dobry stan ekologiczny	dobry stan chemiczny
716	RW60004174169	dobry potencjał ekologiczny	dobry stan chemiczny
717	RW60004174249	dobry stan ekologiczny	dobry stan chemiczny
718	RW6000417448	dobry stan ekologiczny	dobry stan chemiczny
719	RW6000512188	dobry potencjał ekologiczny	dobry stan chemiczny
720	RW6000513829	dobry stan ekologiczny	dobry stan chemiczny
721	RW60005138349	dobry stan ekologiczny	dobry stan chemiczny
722	RW6000513836	dobry stan ekologiczny	dobry stan chemiczny
723	RW60005138372	dobry stan ekologiczny	dobry stan chemiczny
724	RW60005138389	dobry stan ekologiczny	dobry stan chemiczny
725	RW600051384789	dobry potencjał ekologiczny	dobry stan chemiczny
726	RW600051384949	dobry potencjał ekologiczny	dobry stan chemiczny
727	RW6000516649	dobry stan ekologiczny	dobry stan chemiczny
728	RW60006125129	dobry stan ekologiczny	dobry stan chemiczny
729	RW60006125149	dobry stan ekologiczny	dobry stan chemiczny
730	RW600061334169	dobry stan ekologiczny	dobry stan chemiczny
731	RW6000613341929	dobry potencjał ekologiczny	dobry stan chemiczny
732	RW600061334249	dobry potencjał ekologiczny	dobry stan chemiczny
733	RW600061336192	dobry potencjał ekologiczny	dobry stan chemiczny
734	RW60006134489	dobry potencjał ekologiczny	dobry stan chemiczny
735	RW60006163749	dobry potencjał ekologiczny	dobry stan chemiczny
736	RW60006163752	dobry stan ekologiczny	dobry stan chemiczny
737	RW6000616376	dobry potencjał ekologiczny	dobry stan chemiczny
738	RW60006163789	dobry stan ekologiczny	dobry stan chemiczny
739	RW60006163794	dobry stan ekologiczny	dobry stan chemiczny
740	RW60007121839	bardzo dobry stan ekologiczny	dobry stan chemiczny
741	RW6000713819	dobry potencjał ekologiczny	dobry stan chemiczny
742	RW60007138329	dobry stan ekologiczny	dobry stan chemiczny
743	RW60007138429	dobry potencjał ekologiczny	dobry stan chemiczny
744	RW60007138469	dobry stan ekologiczny	dobry stan chemiczny
745	RW60007138474	dobry stan ekologiczny	dobry stan chemiczny
746	RW60007138663	dobry stan ekologiczny	dobry stan chemiczny
747	RW60007161749	dobry stan ekologiczny	dobry stan chemiczny
748	RW6000716349	dobry stan ekologiczny	dobry stan chemiczny
749	RW60008117649	dobry stan ekologiczny	dobry stan chemiczny
750	RW6000812159	dobry stan ekologiczny; możliwość migracji organizmów wodnych na odcinku cieku istotnego - Nysa Kłodzka od Białej Lądeckiej do Bystrzycy	dobry stan chemiczny

Lp.	Kod JCWP	Cel środowiskowy	
		stan lub potencjał ekologiczny	stan chemiczny
751	RW60008121699	dobry stan ekologiczny; możliwość migracji organizmów wodnych na odcinku cieku istotnego - Biała Lądecka od Nysy Kłodzkiej do Orliczki	dobry stan chemiczny
752	RW6000812199	dobry stan ekologiczny; możliwość migracji organizmów wodnych na odcinku cieku istotnego - Nysa Kłodzka w obrębie JCWP, wraz z Bystrzycą Dusznicką w obrębie tej JCWP	dobry stan chemiczny
753	RW6000812299	dobry potencjał ekologiczny; możliwość migracji organizmów wodnych na odcinku cieku istotnego - Ścinawka w obrębie JCWP	dobry stan chemiczny
754	RW6000812329	dobry potencjał ekologiczny	dobry stan chemiczny
755	RW6000812589	dobry stan ekologiczny; możliwość migracji organizmów wodnych na odcinku cieku istotnego - Biała Głuchołaska od zbiornika Nysa do ujścia Pisy	dobry stan chemiczny
756	RW6000813439	dobry potencjał ekologiczny	dobry stan chemiczny
757	RW60008134539	dobry potencjał ekologiczny	dobry stan chemiczny
758	RW60008134859	dobry stan ekologiczny; możliwość migracji organizmów wodnych na odcinku cieku istotnego - Strzegomka w obrębie JCWP	dobry stan chemiczny
759	RW600081348699	dobry potencjał ekologiczny	dobry stan chemiczny
760	RW60008138479	dobry potencjał ekologiczny	dobry stan chemiczny
761	RW6000816169	dobry potencjał ekologiczny	dobry stan chemiczny
762	RW6000816299	dobry potencjał ekologiczny	dobry stan chemiczny
763	RW6000816329	dobry stan ekologiczny	dobry stan chemiczny
764	RW6000816331	dobry stan ekologiczny	dobry stan chemiczny
765	RW60008163759	dobry stan ekologiczny; możliwość migracji organizmów wodnych na odcinku cieku istotnego - Bóbr w obrębie JCWP	dobry stan chemiczny
766	RW60008166511	dobry stan ekologiczny	dobry stan chemiczny
767	RW60008174131	dobry potencjał ekologiczny	dobry stan chemiczny
768	RW60008174139	dobry potencjał ekologiczny; możliwość migracji organizmów wodnych na odcinku cieku istotnego - Nysa Łużycka od Mandau do ujścia Luboty	dobry stan chemiczny
769	RW60008174159	dobry potencjał ekologiczny; możliwość migracji organizmów wodnych na odcinku cieku istotnego - Nysa Łużycka w obrębie JCWP	dobry stan chemiczny
770	RW60008174239	dobry stan ekologiczny	dobry stan chemiczny
771	RW6000817449	dobry stan ekologiczny	dobry stan chemiczny
772	RW60009134499	dobry potencjał ekologiczny	dobry stan chemiczny
773	RW6000913839	dobry stan ekologiczny; możliwość migracji organizmów wodnych na odcinku cieku istotnego - Kaczawa od Nysy Szalonej do progu w Jerzmanicach	dobry stan chemiczny
774	RW60009138499	dobry stan ekologiczny; możliwość migracji organizmów wodnych na odcinku cieku istotnego - Nysa Szalona w obrębie JCWP	dobry stan chemiczny
region wodny Warty			
775	RW60000181159	dobry potencjał ekologiczny	dobry stan chemiczny
776	RW60000183179	dobry potencjał ekologiczny	dobry stan chemiczny
777	RW600001832789	dobry potencjał ekologiczny	dobry stan chemiczny
778	RW60000183286	dobry potencjał ekologiczny	dobry stan chemiczny
779	RW6000018349	dobry potencjał ekologiczny	dobry stan chemiczny
780	RW600001836349	dobry potencjał ekologiczny	dobry stan chemiczny
781	RW6000018428	dobry potencjał ekologiczny	dobry stan chemiczny
782	RW60000184699	dobry potencjał ekologiczny	dobry stan chemiczny
783	RW6000018489	dobry potencjał ekologiczny	dobry stan chemiczny
784	RW60000185639	dobry potencjał ekologiczny	dobry stan chemiczny
785	RW60000185656	dobry potencjał ekologiczny	dobry stan chemiczny
786	RW60000185673	dobry potencjał ekologiczny	dobry stan chemiczny
787	RW60000185691	dobry potencjał ekologiczny	dobry stan chemiczny
788	RW60000185699	dobry potencjał ekologiczny	dobry stan chemiczny
789	RW600001859299	dobry potencjał ekologiczny	dobry stan chemiczny
790	RW600001871232	dobry potencjał ekologiczny	dobry stan chemiczny
791	RW60000187271	dobry potencjał ekologiczny	dobry stan chemiczny
792	RW600001877729	dobry stan ekologiczny	dobry stan chemiczny
793	RW600001878329	dobry potencjał ekologiczny	dobry stan chemiczny
794	RW60000187833	dobry potencjał ekologiczny	dobry stan chemiczny
795	RW60000187834	dobry potencjał ekologiczny	dobry stan chemiczny

Lp.	Kod JCWP	Cel środowiskowy	
		stan lub potencjał ekologiczny	stan chemiczny
796	RW60000187899	dobry potencjał ekologiczny; możliwość migracji organizmów wodnych na odcinku cieku istotnego - Obra w obrębie JCWP	dobry stan chemiczny
797	RW60000188116	dobry potencjał ekologiczny	dobry stan chemiczny
798	RW60000188176	dobry stan ekologiczny	dobry stan chemiczny
799	RW6000018817899	dobry potencjał ekologiczny	dobry stan chemiczny
800	RW600001881796	dobry potencjał ekologiczny	dobry stan chemiczny
801	RW600001881999	dobry potencjał ekologiczny; możliwość migracji organizmów wodnych na odcinku cieku istotnego - Noteć w obrębie JCWP	dobry stan chemiczny
802	RW600001883692	dobry potencjał ekologiczny	dobry stan chemiczny
803	RW600001883829	dobry potencjał ekologiczny	dobry stan chemiczny
804	RW60000188389	dobry potencjał ekologiczny	dobry stan chemiczny
805	RW600001886557	dobry potencjał ekologiczny; możliwość migracji organizmów wodnych na odcinku cieku istotnego - Gwda w obrębie JCWP	dobry stan chemiczny
806	RW600001886584	dobry potencjał ekologiczny	dobry stan chemiczny
807	RW6000018865889	dobry stan ekologiczny	dobry stan chemiczny
808	RW6000018866719	dobry potencjał ekologiczny	dobry stan chemiczny
809	RW6000018868699	dobry stan ekologiczny	dobry stan chemiczny
810	RW6000018874	dobry potencjał ekologiczny	dobry stan chemiczny
811	RW600001888924	dobry stan ekologiczny	dobry stan chemiczny
812	RW60000188989	dobry potencjał ekologiczny	dobry stan chemiczny
813	RW6000018949	dobry potencjał ekologiczny	dobry stan chemiczny
814	RW6000161812399	dobry stan ekologiczny	dobry stan chemiczny
815	RW60001618126	dobry stan ekologiczny	dobry stan chemiczny
816	RW600016181289	dobry stan ekologiczny	dobry stan chemiczny
817	RW60001618129	dobry potencjał ekologiczny	dobry stan chemiczny
818	RW60001618134	dobry stan ekologiczny	dobry stan chemiczny
819	RW600016181549	dobry stan ekologiczny	dobry stan chemiczny
820	RW6000161815529	dobry potencjał ekologiczny	dobry stan chemiczny
821	RW600016181554	dobry stan ekologiczny	dobry stan chemiczny
822	RW600016181569	dobry stan ekologiczny	dobry stan chemiczny
823	RW600016181592	dobry stan ekologiczny	dobry stan chemiczny
824	RW600016181656	dobry stan ekologiczny	dobry stan chemiczny
825	RW6000161816589	dobry stan ekologiczny	dobry stan chemiczny
826	RW600016181669	dobry stan ekologiczny	dobry stan chemiczny
827	RW6000161816899	dobry stan ekologiczny	dobry stan chemiczny
828	RW6000161817369	dobry stan ekologiczny	dobry stan chemiczny
829	RW600016181749	dobry stan ekologiczny	dobry stan chemiczny
830	RW600016181752	dobry stan ekologiczny	dobry stan chemiczny
831	RW6000161818894	dobry stan ekologiczny	dobry stan chemiczny
832	RW6000161818896	dobry stan ekologiczny	dobry stan chemiczny
833	RW600016181892	dobry stan ekologiczny	dobry stan chemiczny
834	RW600016181929	dobry stan ekologiczny	dobry stan chemiczny
835	RW60001618198	dobry stan ekologiczny	dobry stan chemiczny
836	RW600016182139	dobry stan ekologiczny	dobry stan chemiczny
837	RW600016182169	dobry potencjał ekologiczny	dobry stan chemiczny
838	RW60001618229	dobry potencjał ekologiczny	dobry stan chemiczny
839	RW600016182499	dobry stan ekologiczny	dobry stan chemiczny
840	RW600016182729	dobry stan ekologiczny	dobry stan chemiczny
841	RW60001618274	dobry stan ekologiczny	dobry stan chemiczny
842	RW60001618276	dobry stan ekologiczny	dobry stan chemiczny
843	RW600016182854	dobry stan ekologiczny	dobry stan chemiczny
844	RW600016182856	dobry stan ekologiczny	dobry stan chemiczny
845	RW600016182858	dobry stan ekologiczny	dobry stan chemiczny
846	RW600016182869	dobry stan ekologiczny	dobry stan chemiczny
847	RW600016182874	dobry stan ekologiczny	dobry stan chemiczny
848	RW600016182876	dobry stan ekologiczny	dobry stan chemiczny
849	RW600016182878	dobry stan ekologiczny	dobry stan chemiczny
850	RW600016182889	dobry potencjał ekologiczny	dobry stan chemiczny
851	RW600016182892	dobry stan ekologiczny	dobry stan chemiczny
852	RW600016182894	dobry stan ekologiczny	dobry stan chemiczny
853	RW600016182898	dobry stan ekologiczny	dobry stan chemiczny
854	RW600016183174	dobry potencjał ekologiczny	dobry stan chemiczny
855	RW600016183176	dobry stan ekologiczny	dobry stan chemiczny
856	RW600016183194	dobry stan ekologiczny	dobry stan chemiczny

Lp.	Kod JCWP	Cel środowiskowy	
		stan lub potencjał ekologiczny	stan chemiczny
857	RW600016183196	dobry stan ekologiczny	dobry stan chemiczny
858	RW600016183234	dobry potencjał ekologiczny	dobry stan chemiczny
859	RW600016183236	dobry stan ekologiczny	dobry stan chemiczny
860	RW6000161832392	dobry stan ekologiczny	dobry stan chemiczny
861	RW6000161832889	dobry stan ekologiczny	dobry stan chemiczny
862	RW6000161833726	dobry stan ekologiczny	dobry stan chemiczny
863	RW6000161835689	dobry stan ekologiczny	dobry stan chemiczny
864	RW600016183649	dobry stan ekologiczny	dobry stan chemiczny
865	RW600016183672	dobry stan ekologiczny	dobry stan chemiczny
866	RW600016183684	dobry stan ekologiczny	dobry stan chemiczny
867	RW6000161836869	dobry stan ekologiczny	dobry stan chemiczny
868	RW6000161836872	dobry stan ekologiczny	dobry stan chemiczny
869	RW600016183688	dobry stan ekologiczny	dobry stan chemiczny
870	RW6000161836892	dobry stan ekologiczny	dobry stan chemiczny
871	RW600016184154	dobry stan ekologiczny	dobry stan chemiczny
872	RW600016184169	dobry stan ekologiczny	dobry stan chemiczny
873	RW600016184189	dobry stan ekologiczny	dobry stan chemiczny
874	RW60001618452	dobry stan ekologiczny	dobry stan chemiczny
875	RW60001618467	dobry stan ekologiczny	dobry stan chemiczny
876	RW6000161848239	dobry stan ekologiczny	dobry stan chemiczny
877	RW600016184914	dobry stan ekologiczny	dobry stan chemiczny
878	RW600016184929	dobry stan ekologiczny	dobry stan chemiczny
879	RW6000161849329	dobry stan ekologiczny	dobry stan chemiczny
880	RW6000161849349	dobry stan ekologiczny	dobry stan chemiczny
881	RW60001618496	dobry stan ekologiczny	dobry stan chemiczny
882	RW6000161849729	dobry stan ekologiczny	dobry stan chemiczny
883	RW60001618512	dobry stan ekologiczny	dobry stan chemiczny
884	RW60001618524	dobry stan ekologiczny	dobry stan chemiczny
885	RW600016185269	dobry stan ekologiczny	dobry stan chemiczny
886	RW600016185272	dobry stan ekologiczny	dobry stan chemiczny
887	RW600016185274	dobry stan ekologiczny	dobry stan chemiczny
888	RW60001618528	dobry stan ekologiczny	dobry stan chemiczny
889	RW600016185469	dobry stan ekologiczny	dobry stan chemiczny
890	RW600016185492	dobry stan ekologiczny	dobry stan chemiczny
891	RW600016185632	dobry stan ekologiczny	dobry stan chemiczny
892	RW6000161856849	dobry potencjał ekologiczny	dobry stan chemiczny
893	RW6000161856869	dobry potencjał ekologiczny	dobry stan chemiczny
894	RW60001618568812	dobry stan ekologiczny	dobry stan chemiczny
895	RW60001618568814	dobry stan ekologiczny	dobry stan chemiczny
896	RW6000161856889	dobry stan ekologiczny	dobry stan chemiczny
897	RW600016185692	dobry stan ekologiczny	dobry stan chemiczny
898	RW6000161856969	dobry stan ekologiczny	dobry stan chemiczny
899	RW600016185747	dobry stan ekologiczny	dobry stan chemiczny
900	RW60001618598	dobry stan ekologiczny	dobry stan chemiczny
901	RW60001618634	dobry stan ekologiczny	dobry stan chemiczny
902	RW600016186352	dobry stan ekologiczny	dobry stan chemiczny
903	RW60001618636	dobry stan ekologiczny	dobry stan chemiczny
904	RW600016186392	dobry stan ekologiczny	dobry stan chemiczny
905	RW6000161866554	dobry stan ekologiczny	dobry stan chemiczny
906	RW600016186672	dobry stan ekologiczny	dobry stan chemiczny
907	RW600016186674	dobry stan ekologiczny	dobry stan chemiczny
908	RW60001618672	dobry stan ekologiczny	dobry stan chemiczny
909	RW60001618692	dobry stan ekologiczny	dobry stan chemiczny
910	RW600016186949	dobry stan ekologiczny	dobry stan chemiczny
911	RW60001618726	dobry potencjał ekologiczny	dobry stan chemiczny
912	RW600016187289	dobry potencjał ekologiczny	dobry stan chemiczny
913	RW60001618736	dobry stan ekologiczny	dobry stan chemiczny
914	RW600016187389	dobry stan ekologiczny	dobry stan chemiczny
915	RW60001618752	dobry stan ekologiczny	dobry stan chemiczny
916	RW600016187549	dobry stan ekologiczny	dobry stan chemiczny
917	RW6000161878129	dobry potencjał ekologiczny	dobry stan chemiczny
918	RW600016187814	dobry stan ekologiczny	dobry stan chemiczny
919	RW600017181369	dobry stan ekologiczny	dobry stan chemiczny
920	RW600017181389	dobry stan ekologiczny	dobry stan chemiczny

Lp.	Kod JCWP	Cel środowiskowy	
		stan lub potencjał ekologiczny	stan chemiczny
921	RW60001718149	dobry stan ekologiczny	dobry stan chemiczny
922	RW600017181529	dobry stan ekologiczny	dobry stan chemiczny
923	RW600017181556	dobry stan ekologiczny	dobry stan chemiczny
924	RW6000171816192	dobry stan ekologiczny	dobry stan chemiczny
925	RW6000171816299	dobry stan ekologiczny	dobry stan chemiczny
926	RW60001718163689	dobry stan ekologiczny	dobry stan chemiczny
927	RW6000171816369	dobry stan ekologiczny	dobry stan chemiczny
928	RW600017181638	dobry stan ekologiczny	dobry stan chemiczny
929	RW600017181649	dobry stan ekologiczny	dobry stan chemiczny
930	RW6000171816529	dobry stan ekologiczny	dobry stan chemiczny
931	RW6000171816549	dobry stan ekologiczny	dobry stan chemiczny
932	RW6000171816554	dobry stan ekologiczny	dobry stan chemiczny
933	RW60001718172	dobry stan ekologiczny	dobry stan chemiczny
934	RW600017181734	dobry stan ekologiczny	dobry stan chemiczny
935	RW60001718176	dobry stan ekologiczny	dobry stan chemiczny
936	RW600017181789	dobry stan ekologiczny	dobry stan chemiczny
937	RW60001718187	dobry stan ekologiczny	dobry stan chemiczny
938	RW6000171818893	dobry potencjał ekologiczny	dobry stan chemiczny
939	RW6000171818898	dobry stan ekologiczny	dobry stan chemiczny
940	RW600017181894	dobry stan ekologiczny	dobry stan chemiczny
941	RW60001718194	dobry stan ekologiczny	dobry stan chemiczny
942	RW60001718232	dobry potencjał ekologiczny	dobry stan chemiczny
943	RW6000171829299	dobry potencjał ekologiczny	dobry stan chemiczny
944	RW600017183112	dobry stan ekologiczny	dobry stan chemiczny
945	RW600017183114	dobry stan ekologiczny	dobry stan chemiczny
946	RW600017183129	dobry potencjał ekologiczny	dobry stan chemiczny
947	RW600017183149	dobry potencjał ekologiczny	dobry stan chemiczny
948	RW6000171831529	dobry stan ekologiczny	dobry stan chemiczny
949	RW6000171831549	dobry stan ekologiczny	dobry stan chemiczny
950	RW6000171831729	dobry stan ekologiczny	dobry stan chemiczny
951	RW60001718317889	dobry potencjał ekologiczny	dobry stan chemiczny
952	RW600017183192	dobry stan ekologiczny	dobry stan chemiczny
953	RW600017183198	dobry potencjał ekologiczny	dobry stan chemiczny
954	RW6000171832189	dobry potencjał ekologiczny	dobry stan chemiczny
955	RW600017183229	dobry potencjał ekologiczny	dobry stan chemiczny
956	RW600017183232	dobry potencjał ekologiczny	dobry stan chemiczny
957	RW600017183238	dobry stan ekologiczny	dobry stan chemiczny
958	RW600017183249	dobry stan ekologiczny	dobry stan chemiczny
959	RW6000171832529	dobry stan ekologiczny	dobry stan chemiczny
960	RW600017183269	dobry stan ekologiczny	dobry stan chemiczny
961	RW600017183274	dobry stan ekologiczny	dobry stan chemiczny
962	RW600017183285	dobry stan ekologiczny	dobry stan chemiczny
963	RW6000171832929	dobry stan ekologiczny	dobry stan chemiczny
964	RW6000171832949	dobry stan ekologiczny	dobry stan chemiczny
965	RW60001718331229	dobry stan ekologiczny	dobry stan chemiczny
966	RW60001718331269	dobry stan ekologiczny	dobry stan chemiczny
967	RW6000171833129	dobry potencjał ekologiczny	dobry stan chemiczny
968	RW6000171833249	dobry stan ekologiczny	dobry stan chemiczny
969	RW6000171833289	dobry stan ekologiczny	dobry stan chemiczny
970	RW600017183344	dobry potencjał ekologiczny	dobry stan chemiczny
971	RW6000171833492	dobry stan ekologiczny	dobry stan chemiczny
972	RW6000171833728	dobry potencjał ekologiczny	dobry stan chemiczny
973	RW60001718337299	dobry potencjał ekologiczny	dobry stan chemiczny
974	RW600017183386	dobry stan ekologiczny	dobry stan chemiczny
975	RW600017183549	dobry stan ekologiczny	dobry stan chemiczny
976	RW600017183572	dobry stan ekologiczny	dobry stan chemiczny
977	RW600017183574	dobry stan ekologiczny	dobry stan chemiczny
978	RW60001718358	dobry stan ekologiczny	dobry stan chemiczny
979	RW600017183669	dobry stan ekologiczny	dobry stan chemiczny
980	RW6000171836839	dobry stan ekologiczny	dobry stan chemiczny
981	RW60001718389	dobry stan ekologiczny	dobry stan chemiczny
982	RW600017184129	dobry stan ekologiczny	dobry stan chemiczny
983	RW6000171841329	dobry potencjał ekologiczny	dobry stan chemiczny
984	RW600017184134	dobry stan ekologiczny	dobry stan chemiczny

Lp.	Kod JCWP	Cel środowiskowy	
		stan lub potencjał ekologiczny	stan chemiczny
985	RW600017184136	dobry stan ekologiczny	dobry stan chemiczny
986	RW600017184138	dobry stan ekologiczny	dobry stan chemiczny
987	RW600017184152	dobry stan ekologiczny	dobry stan chemiczny
988	RW6000171841929	dobry stan ekologiczny	dobry stan chemiczny
989	RW6000171841949	dobry stan ekologiczny	dobry stan chemiczny
990	RW60001718429	dobry potencjał ekologiczny	dobry stan chemiczny
991	RW600017184312	dobry stan ekologiczny	dobry stan chemiczny
992	RW600017184314	dobry stan ekologiczny	dobry stan chemiczny
993	RW600017184316	dobry stan ekologiczny	dobry stan chemiczny
994	RW600017184318	dobry stan ekologiczny	dobry stan chemiczny
995	RW600017184329	dobry stan ekologiczny	dobry stan chemiczny
996	RW600017184332	dobry stan ekologiczny	dobry stan chemiczny
997	RW600017184349	dobry stan ekologiczny	dobry stan chemiczny
998	RW6000171843529	dobry stan ekologiczny	dobry stan chemiczny
999	RW600017184354	dobry stan ekologiczny	dobry stan chemiczny
1000	RW600017184356	dobry stan ekologiczny	dobry stan chemiczny
1001	RW600017184389	dobry stan ekologiczny	dobry stan chemiczny
1002	RW600017184392	dobry stan ekologiczny	dobry stan chemiczny
1003	RW600017184396	dobry stan ekologiczny	dobry stan chemiczny
1004	RW600017184429	dobry potencjał ekologiczny	dobry stan chemiczny
1005	RW60001718444	dobry stan ekologiczny	dobry stan chemiczny
1006	RW60001718456	dobry potencjał ekologiczny	dobry stan chemiczny
1007	RW60001718474	dobry stan ekologiczny	dobry stan chemiczny
1008	RW600017184829	dobry stan ekologiczny	dobry stan chemiczny
1009	RW6000171849129	dobry stan ekologiczny	dobry stan chemiczny
1010	RW600017184936	dobry stan ekologiczny	dobry stan chemiczny
1011	RW600017184949	dobry potencjał ekologiczny	dobry stan chemiczny
1012	RW600017184954	dobry stan ekologiczny	dobry stan chemiczny
1013	RW600017184974	dobry stan ekologiczny	dobry stan chemiczny
1014	RW600017184989	dobry stan ekologiczny	dobry stan chemiczny
1015	RW600017184992	dobry stan ekologiczny	dobry stan chemiczny
1016	RW600017184994	dobry stan ekologiczny	dobry stan chemiczny
1017	RW60001718532	dobry stan ekologiczny	dobry stan chemiczny
1018	RW60001718534	dobry stan ekologiczny	dobry stan chemiczny
1019	RW60001718536	dobry stan ekologiczny	dobry stan chemiczny
1020	RW600017185484	dobry stan ekologiczny	dobry stan chemiczny
1021	RW600017185489	dobry potencjał ekologiczny	dobry stan chemiczny
1022	RW600017185529	dobry potencjał ekologiczny	dobry stan chemiczny
1023	RW600017185532	dobry stan ekologiczny	dobry stan chemiczny
1024	RW600017185549	dobry stan ekologiczny	dobry stan chemiczny
1025	RW600017185552	dobry stan ekologiczny	dobry stan chemiczny
1026	RW60001718556	dobry stan ekologiczny	dobry stan chemiczny
1027	RW600017185572	dobry stan ekologiczny	dobry stan chemiczny
1028	RW600017185589	dobry potencjał ekologiczny	dobry stan chemiczny
1029	RW600017185629	dobry potencjał ekologiczny	dobry stan chemiczny
1030	RW600017185652	dobry stan ekologiczny	dobry stan chemiczny
1031	RW600017185654	dobry stan ekologiczny	dobry stan chemiczny
1032	RW600017185694	dobry potencjał ekologiczny	dobry stan chemiczny
1033	RW600017185729	dobry stan ekologiczny	dobry stan chemiczny
1034	RW60001718576	dobry potencjał ekologiczny	dobry stan chemiczny
1035	RW60001718578	dobry potencjał ekologiczny	dobry stan chemiczny
1036	RW600017185899	dobry stan ekologiczny	dobry stan chemiczny
1037	RW60001718594	dobry stan ekologiczny	dobry stan chemiczny
1038	RW600017185952	dobry stan ekologiczny	dobry stan chemiczny
1039	RW600017185956	dobry stan ekologiczny	dobry stan chemiczny
1040	RW600017185969	dobry stan ekologiczny	dobry stan chemiczny
1041	RW600017186354	dobry stan ekologiczny	dobry stan chemiczny
1042	RW600017186532	dobry stan ekologiczny	dobry stan chemiczny
1043	RW60001718654	dobry stan ekologiczny	dobry stan chemiczny
1044	RW60001718656	dobry stan ekologiczny	dobry stan chemiczny
1045	RW6000171865849	dobry stan ekologiczny	dobry stan chemiczny
1046	RW6000171866552	dobry stan ekologiczny	dobry stan chemiczny
1047	RW600017186658	dobry stan ekologiczny	dobry stan chemiczny
1048	RW600017186676	dobry stan ekologiczny	dobry stan chemiczny

Lp.	Kod JCWP	Cel środowiskowy	
		stan lub potencjał ekologiczny	stan chemiczny
1049	RW60001718689	dobry stan ekologiczny	dobry stan chemiczny
1050	RW600017187132	dobry stan ekologiczny	dobry stan chemiczny
1051	RW600017187149	dobry potencjał ekologiczny; możliwość migracji organizmów wodnych na odcinku cieku istotnego - Kończak od ujścia do ujścia Kanału Ludomickiego	dobry stan chemiczny
1052	RW600017187312	dobry stan ekologiczny	dobry stan chemiczny
1053	RW600017187329	dobry stan ekologiczny	dobry stan chemiczny
1054	RW60001718734	dobry stan ekologiczny	dobry stan chemiczny
1055	RW600017187532	dobry stan ekologiczny	dobry stan chemiczny
1056	RW600017187569	dobry stan ekologiczny	dobry stan chemiczny
1057	RW60001718774	dobry stan ekologiczny	dobry stan chemiczny
1058	RW60001718776	dobry stan ekologiczny	dobry stan chemiczny
1059	RW600017187829	dobry potencjał ekologiczny	dobry stan chemiczny
1060	RW6000171878322	dobry potencjał ekologiczny	dobry stan chemiczny
1061	RW6000171878529	dobry stan ekologiczny	dobry stan chemiczny
1062	RW600017187869	dobry stan ekologiczny	dobry stan chemiczny
1063	RW6000171878722	dobry stan ekologiczny	dobry stan chemiczny
1064	RW6000171878724	dobry stan ekologiczny	dobry stan chemiczny
1065	RW6000171878726	dobry stan ekologiczny	dobry stan chemiczny
1066	RW6000171878772	dobry stan ekologiczny	dobry stan chemiczny
1067	RW600017187878	dobry stan ekologiczny	dobry stan chemiczny
1068	RW6000171878792	dobry stan ekologiczny	dobry stan chemiczny
1069	RW6000171878794	dobry stan ekologiczny	dobry stan chemiczny
1070	RW6000171878796	dobry stan ekologiczny	dobry stan chemiczny
1071	RW6000171878798	dobry stan ekologiczny	dobry stan chemiczny
1072	RW600017187892	dobry stan ekologiczny	dobry stan chemiczny
1073	RW6000171878989	dobry stan ekologiczny	dobry stan chemiczny
1074	RW60001718792	dobry stan ekologiczny	dobry stan chemiczny
1075	RW6000171881189	dobry stan ekologiczny	dobry stan chemiczny
1076	RW6000171881192	dobry potencjał ekologiczny	dobry stan chemiczny
1077	RW600017188129	dobry stan ekologiczny	dobry stan chemiczny
1078	RW600017188152	dobry stan ekologiczny	dobry stan chemiczny
1079	RW6000171881729	dobry stan ekologiczny	dobry stan chemiczny
1080	RW60001718817472	dobry stan ekologiczny	dobry stan chemiczny
1081	RW60001718817474	dobry stan ekologiczny	dobry stan chemiczny
1082	RW6000171881748	dobry stan ekologiczny	dobry stan chemiczny
1083	RW6000171881782	dobry stan ekologiczny	dobry stan chemiczny
1084	RW60001718817869	dobry stan ekologiczny	dobry stan chemiczny
1085	RW6000171881788	dobry stan ekologiczny	dobry stan chemiczny
1086	RW60001718817949	dobry stan ekologiczny	dobry stan chemiczny
1087	RW60001718817989	dobry stan ekologiczny	dobry stan chemiczny
1088	RW6000171881912	dobry potencjał ekologiczny	dobry stan chemiczny
1089	RW60001718819329	dobry stan ekologiczny	dobry stan chemiczny
1090	RW6000171881952	dobry stan ekologiczny	dobry stan chemiczny
1091	RW6000171881969	dobry potencjał ekologiczny	dobry stan chemiczny
1092	RW600017188198	dobry stan ekologiczny	dobry stan chemiczny
1093	RW6000171881994	dobry stan ekologiczny	dobry stan chemiczny
1094	RW6000171883149	dobry stan ekologiczny	dobry stan chemiczny
1095	RW6000171883172	dobry stan ekologiczny	dobry stan chemiczny
1096	RW600017188318	dobry stan ekologiczny	dobry stan chemiczny
1097	RW6000171883549	dobry stan ekologiczny	dobry stan chemiczny
1098	RW6000171883669	dobry stan ekologiczny	dobry stan chemiczny
1099	RW6000171883689	dobry stan ekologiczny	dobry stan chemiczny
1100	RW600017188529	dobry stan ekologiczny	dobry stan chemiczny
1101	RW600017188769	dobry stan ekologiczny	dobry stan chemiczny
1102	RW600017188922	dobry potencjał ekologiczny	dobry stan chemiczny
1103	RW600017188924	dobry stan ekologiczny	dobry stan chemiczny
1104	RW600017188926	dobry stan ekologiczny	dobry stan chemiczny
1105	RW600017188928	dobry stan ekologiczny	dobry stan chemiczny
1106	RW600017188932	dobry potencjał ekologiczny	dobry stan chemiczny
1107	RW600017188949	dobry stan ekologiczny	dobry stan chemiczny
1108	RW600017188969	dobry stan ekologiczny	dobry stan chemiczny
1109	RW60001718929	dobry potencjał ekologiczny	dobry stan chemiczny
1110	RW600017189619	dobry potencjał ekologiczny	dobry stan chemiczny

Lp.	Kod JCWP	Cel środowiskowy	
		stan lub potencjał ekologiczny	stan chemiczny
1111	RW600017189632	dobry stan ekologiczny	dobry stan chemiczny
1112	RW600017189634	dobry stan ekologiczny	dobry stan chemiczny
1113	RW600017189649	dobry stan ekologiczny	dobry stan chemiczny
1114	RW600017189669	dobry stan ekologiczny	dobry stan chemiczny
1115	RW600017189686	dobry potencjał ekologiczny	dobry stan chemiczny
1116	RW6000181883949	dobry stan ekologiczny	dobry stan chemiczny
1117	RW6000181884329	dobry potencjał ekologiczny	dobry stan chemiczny
1118	RW600018188436	dobry stan ekologiczny	dobry stan chemiczny
1119	RW600018188438	dobry stan ekologiczny	dobry stan chemiczny
1120	RW600018188449	dobry stan ekologiczny	dobry stan chemiczny
1121	RW60001818846	dobry potencjał ekologiczny	dobry stan chemiczny
1122	RW600018188472	dobry stan ekologiczny	dobry stan chemiczny
1123	RW6000181884819	dobry stan ekologiczny	dobry stan chemiczny
1124	RW6000181884892	dobry stan ekologiczny	dobry stan chemiczny
1125	RW6000181884894	dobry stan ekologiczny	dobry stan chemiczny
1126	RW6000181884896	dobry stan ekologiczny	dobry stan chemiczny
1127	RW600018188546	dobry stan ekologiczny	dobry stan chemiczny
1128	RW600018188549	dobry stan ekologiczny	dobry stan chemiczny
1129	RW6000181886174	dobry stan ekologiczny	dobry stan chemiczny
1130	RW6000181886189	dobry stan ekologiczny	dobry stan chemiczny
1131	RW6000181886249	dobry stan ekologiczny	dobry stan chemiczny
1132	RW6000181886269	dobry stan ekologiczny	dobry stan chemiczny
1133	RW6000181886272	dobry stan ekologiczny	dobry stan chemiczny
1134	RW6000181886289	dobry stan ekologiczny	dobry stan chemiczny
1135	RW6000181886292	dobry stan ekologiczny	dobry stan chemiczny
1136	RW600018188632	dobry stan ekologiczny	dobry stan chemiczny
1137	RW60001818864459	dobry stan ekologiczny	dobry stan chemiczny
1138	RW6000181886446	dobry stan ekologiczny	dobry stan chemiczny
1139	RW600018188649	dobry stan ekologiczny	dobry stan chemiczny
1140	RW6000181886529	dobry stan ekologiczny	dobry stan chemiczny
1141	RW6000181886549	dobry stan ekologiczny	dobry stan chemiczny
1142	RW600018188655132	dobry stan ekologiczny	dobry stan chemiczny
1143	RW600018188655172	dobry stan ekologiczny	dobry stan chemiczny
1144	RW6000181886552	dobry stan ekologiczny	dobry stan chemiczny
1145	RW6000181886554	dobry stan ekologiczny	dobry stan chemiczny
1146	RW6000181886569	dobry stan ekologiczny	dobry stan chemiczny
1147	RW6000181886586	dobry stan ekologiczny	dobry stan chemiczny
1148	RW60001818865949	dobry stan ekologiczny	dobry stan chemiczny
1149	RW60001818866871	dobry stan ekologiczny	dobry stan chemiczny
1150	RW60001818866872	dobry stan ekologiczny	dobry stan chemiczny
1151	RW60001818866874	dobry stan ekologiczny	dobry stan chemiczny
1152	RW60001818866876	dobry stan ekologiczny	dobry stan chemiczny
1153	RW60001818866878	dobry stan ekologiczny	dobry stan chemiczny
1154	RW60001818866889	dobry stan ekologiczny	dobry stan chemiczny
1155	RW60001818866896	dobry stan ekologiczny	dobry stan chemiczny
1156	RW600018188682	dobry stan ekologiczny	dobry stan chemiczny
1157	RW6000181886872	dobry stan ekologiczny	dobry stan chemiczny
1158	RW6000181886874	dobry stan ekologiczny	dobry stan chemiczny
1159	RW6000181886889	dobry stan ekologiczny	dobry stan chemiczny
1160	RW600018188692	dobry stan ekologiczny	dobry stan chemiczny
1161	RW600018188694	dobry stan ekologiczny	dobry stan chemiczny
1162	RW600018188729	dobry potencjał ekologiczny	dobry stan chemiczny
1163	RW600018188732	dobry potencjał ekologiczny	dobry stan chemiczny
1164	RW600018188734	dobry potencjał ekologiczny	dobry stan chemiczny
1165	RW6000181887369	dobry stan ekologiczny	dobry stan chemiczny
1166	RW6000181887389	dobry stan ekologiczny	dobry stan chemiczny
1167	RW600018188788	dobry stan ekologiczny	dobry stan chemiczny
1168	RW60001818885112	dobry potencjał ekologiczny	dobry stan chemiczny
1169	RW60001818885169	dobry stan ekologiczny	dobry stan chemiczny
1170	RW60001818885189	dobry stan ekologiczny	dobry stan chemiczny
1171	RW6000181888529	dobry stan ekologiczny	dobry stan chemiczny
1172	RW6000181888532	dobry stan ekologiczny	dobry stan chemiczny
1173	RW60001818885352	dobry stan ekologiczny	dobry stan chemiczny
1174	RW6000181888538	dobry stan ekologiczny	dobry stan chemiczny

Lp.	Kod JCWP	Cel środowiskowy	
		stan lub potencjał ekologiczny	stan chemiczny
1175	RW600018188854	dobry stan ekologiczny	dobry stan chemiczny
1176	RW60001818885552	dobry stan ekologiczny	dobry stan chemiczny
1177	RW6000181888562	dobry stan ekologiczny	dobry stan chemiczny
1178	RW6000181888564	dobry stan ekologiczny	dobry stan chemiczny
1179	RW60001818885669	dobry stan ekologiczny	dobry stan chemiczny
1180	RW6000181888589	dobry stan ekologiczny	dobry stan chemiczny
1181	RW60001818885932	dobry stan ekologiczny	dobry stan chemiczny
1182	RW60001818885934	dobry stan ekologiczny	dobry stan chemiczny
1183	RW60001818885936	dobry stan ekologiczny	dobry stan chemiczny
1184	RW6000181888684	dobry stan ekologiczny	dobry stan chemiczny
1185	RW600018188869	dobry stan ekologiczny	dobry stan chemiczny
1186	RW6000181888729	dobry stan ekologiczny; możliwość migracji organizmów wodnych na odcinku cieku istotnego - Korytnica od ujścia do jeziora Korytnica	dobry stan chemiczny
1187	RW6000181888749	dobry stan ekologiczny	dobry stan chemiczny
1188	RW6000181888769	dobry stan ekologiczny	dobry stan chemiczny
1189	RW60001818887829	dobry stan ekologiczny	dobry stan chemiczny
1190	RW60001818887889	dobry stan ekologiczny	dobry stan chemiczny
1191	RW6000181888896	dobry stan ekologiczny	dobry stan chemiczny
1192	RW6000181888929	dobry stan ekologiczny	dobry stan chemiczny
1193	RW6000181888949	dobry stan ekologiczny	dobry stan chemiczny
1194	RW600018188982	dobry stan ekologiczny	dobry stan chemiczny
1195	RW6000181889849	dobry stan ekologiczny	dobry stan chemiczny
1196	RW6000181889869	dobry stan ekologiczny	dobry stan chemiczny
1197	RW600018188988	dobry stan ekologiczny	dobry stan chemiczny
1198	RW60001918133	dobry potencjał ekologiczny	dobry stan chemiczny
1199	RW600019181359	dobry potencjał ekologiczny	dobry stan chemiczny
1200	RW60001918153	bardzo dobry stan ekologiczny	dobry stan chemiczny
1201	RW600019181599	dobry stan ekologiczny	dobry stan chemiczny
1202	RW600019181633	dobry stan ekologiczny	dobry stan chemiczny
1203	RW600019181657	dobry stan ekologiczny	dobry stan chemiczny
1204	RW60001918169	dobry stan ekologiczny	dobry stan chemiczny
1205	RW60001918171	dobry stan ekologiczny	dobry stan chemiczny
1206	RW600019181759	dobry stan ekologiczny	dobry stan chemiczny
1207	RW600019181779	dobry stan ekologiczny	dobry stan chemiczny
1208	RW600019181899	dobry stan ekologiczny	dobry stan chemiczny
1209	RW600019181999	dobry stan ekologiczny	dobry stan chemiczny
1210	RW6000191825	dobry potencjał ekologiczny	dobry stan chemiczny
1211	RW600019182873	dobry stan ekologiczny	dobry stan chemiczny
1212	RW600019182899	dobry stan ekologiczny	dobry stan chemiczny
1213	RW60001918299	dobry potencjał ekologiczny	dobry stan chemiczny
1214	RW600019183119	dobry stan ekologiczny	dobry stan chemiczny
1215	RW600019183159	dobry stan ekologiczny	dobry stan chemiczny
1216	RW600019183197	dobry potencjał ekologiczny; możliwość migracji organizmów wodnych na odcinku cieku istotnego - Warta w obrębie JCWP	dobry stan chemiczny
1217	RW600019183199	dobry potencjał ekologiczny; możliwość migracji organizmów wodnych na odcinku cieku istotnego - Warta w obrębie JCWP	dobry stan chemiczny
1218	RW6000191836899	dobry stan ekologiczny	dobry stan chemiczny
1219	RW600019184311	dobry potencjał ekologiczny	dobry stan chemiczny
1220	RW600019184359	dobry potencjał ekologiczny	dobry stan chemiczny
1221	RW600019184399	dobry stan ekologiczny	dobry stan chemiczny
1222	RW60001918479	dobry potencjał ekologiczny	dobry stan chemiczny
1223	RW600019184933	dobry potencjał ekologiczny	dobry stan chemiczny
1224	RW600019184999	dobry stan ekologiczny	dobry stan chemiczny
1225	RW60001918525	dobry potencjał ekologiczny	dobry stan chemiczny
1226	RW60001918529	dobry stan ekologiczny	dobry stan chemiczny
1227	RW600019185687	dobry potencjał ekologiczny	dobry stan chemiczny
1228	RW6000191856899	dobry potencjał ekologiczny	dobry stan chemiczny
1229	RW6000191878729	dobry stan ekologiczny	dobry stan chemiczny
1230	RW6000201831789	dobry potencjał ekologiczny	dobry stan chemiczny
1231	RW600020183235	dobry potencjał ekologiczny	dobry stan chemiczny
1232	RW600020183271	dobry potencjał ekologiczny	dobry stan chemiczny
1233	RW600020183275	dobry potencjał ekologiczny	dobry stan chemiczny
1234	RW600020185499	dobry potencjał ekologiczny	dobry stan chemiczny

Lp.	Kod JCWP	Cel środowiskowy	
		stan lub potencjał ekologiczny	stan chemiczny
1235	RW600020185749	dobry stan ekologiczny	dobry stan chemiczny
1236	RW60002018729	dobry potencjał ekologiczny	dobry stan chemiczny
1237	RW600020188151	dobry potencjał ekologiczny	dobry stan chemiczny
1238	RW60002018817999	dobry potencjał ekologiczny	dobry stan chemiczny
1239	RW6000201881991	dobry potencjał ekologiczny; możliwość migracji organizmów wodnych na odcinku cieku istotnego - Noteć w obrębie JCWP	dobry stan chemiczny
1240	RW6000201882912	dobry potencjał ekologiczny	dobry stan chemiczny
1241	RW600020188479	dobry potencjał ekologiczny	dobry stan chemiczny
1242	RW6000201884899	dobry stan ekologiczny	dobry stan chemiczny
1243	RW6000201886299	dobry stan ekologiczny	dobry stan chemiczny
1244	RW60002018865511	dobry potencjał ekologiczny; możliwość migracji organizmów wodnych na odcinku cieku istotnego - Gwda od wpływu do zbiornika Podgaje do ujścia Czernicy	dobry stan chemiczny
1245	RW6000201886589	dobry stan ekologiczny; możliwość migracji organizmów wodnych na odcinku cieku istotnego - Plitnica od ujścia do ujścia Samborki	dobry stan chemiczny
1246	RW6000201886599	dobry potencjał ekologiczny; możliwość migracji organizmów wodnych na odcinku cieku istotnego - Gwda w obrębie JCWP	dobry stan chemiczny
1247	RW60002018866899	dobry stan ekologiczny	dobry stan chemiczny
1248	RW600020188669	dobry potencjał ekologiczny; możliwość migracji organizmów wodnych na odcinku cieku istotnego - Piława od ujścia do ujścia Dobrzycy	dobry stan chemiczny
1249	RW6000201886899	dobry stan ekologiczny	dobry stan chemiczny
1250	RW6000201886990	dobry stan ekologiczny	dobry stan chemiczny
1251	RW6000201886999	dobry potencjał ekologiczny; możliwość migracji organizmów wodnych na odcinku cieku istotnego - Gwda w obrębie JCWP	dobry stan chemiczny
1252	RW6000201888533	dobry stan ekologiczny	dobry stan chemiczny
1253	RW6000201888569	dobry stan ekologiczny	dobry stan chemiczny
1254	RW600020188857	dobry stan ekologiczny	dobry stan chemiczny
1255	RW600020188879	dobry stan ekologiczny; możliwość migracji organizmów wodnych na odcinku cieku istotnego - Drawa od Mierzęckiej Strugi do jeziora Dubie (Dubie Pd.)	dobry stan chemiczny
1256	RW6000201888899	dobry stan ekologiczny	dobry stan chemiczny
1257	RW600020188929	dobry potencjał ekologiczny	dobry stan chemiczny
1258	RW600021183311	dobry potencjał ekologiczny; możliwość migracji organizmów wodnych na odcinku cieku istotnego - Warta w obrębie JCWP	dobry stan chemiczny
1259	RW600021183511	dobry potencjał ekologiczny; możliwość migracji organizmów wodnych na odcinku cieku istotnego - Warta w obrębie JCWP	dobry stan chemiczny
1260	RW600021183519	dobry potencjał ekologiczny; możliwość migracji organizmów wodnych na odcinku cieku istotnego - Warta w obrębie JCWP	dobry stan chemiczny
1261	RW60002118399	dobry potencjał ekologiczny; możliwość migracji organizmów wodnych na odcinku cieku istotnego - Warta w obrębie JCWP	dobry stan chemiczny
1262	RW60002118519	dobry potencjał ekologiczny; możliwość migracji organizmów wodnych na odcinku cieku istotnego - Warta w obrębie JCWP	dobry stan chemiczny
1263	RW60002118539	dobry potencjał ekologiczny; możliwość migracji organizmów wodnych na odcinku cieku istotnego - Warta w obrębie JCWP	dobry stan chemiczny
1264	RW600021185539	dobry potencjał ekologiczny; możliwość migracji organizmów wodnych na odcinku cieku istotnego - Warta w obrębie JCWP	dobry stan chemiczny
1265	RW60002118573	dobry potencjał ekologiczny; możliwość migracji organizmów wodnych na odcinku cieku istotnego - Warta w obrębie JCWP	dobry stan chemiczny
1266	RW60002118579	dobry potencjał ekologiczny; możliwość migracji organizmów wodnych na odcinku cieku istotnego - Warta w obrębie JCWP	dobry stan chemiczny
1267	RW600021185933	dobry potencjał ekologiczny; możliwość migracji organizmów wodnych na odcinku cieku istotnego - Warta w obrębie JCWP	dobry stan chemiczny
1268	RW600021185991	dobry potencjał ekologiczny; możliwość migracji organizmów wodnych na odcinku cieku istotnego - Warta w obrębie JCWP	dobry stan chemiczny
1269	RW600021185999	dobry potencjał ekologiczny; możliwość migracji organizmów wodnych na odcinku cieku istotnego - Warta w obrębie JCWP	dobry stan chemiczny
1270	RW60002118719	dobry potencjał ekologiczny; możliwość migracji organizmów wodnych na odcinku cieku istotnego - Warta w obrębie JCWP	dobry stan chemiczny
1271	RW60002118737	dobry potencjał ekologiczny; możliwość migracji organizmów wodnych na odcinku cieku istotnego - Warta w obrębie JCWP	dobry stan chemiczny
1272	RW60002118759	dobry potencjał ekologiczny; możliwość migracji organizmów wodnych na odcinku cieku istotnego - Warta w obrębie JCWP	dobry stan chemiczny

Lp.	Kod JCWP	Cel środowiskowy	
		stan lub potencjał ekologiczny	stan chemiczny
1273	RW60002118779	dobry potencjał ekologiczny; możliwość migracji organizmów wodnych na odcinku cieku istotnego - Warta w obrębie JCWP	dobry stan chemiczny
1274	RW60002118799	dobry potencjał ekologiczny; możliwość migracji organizmów wodnych na odcinku cieku istotnego - Warta w obrębie JCWP	dobry stan chemiczny
1275	RW600021188739	dobry potencjał ekologiczny; możliwość migracji organizmów wodnych na odcinku cieku istotnego - Noteć w obrębie JCWP	dobry stan chemiczny
1276	RW60002118877	dobry potencjał ekologiczny; możliwość migracji organizmów wodnych na odcinku cieku istotnego - Noteć w obrębie JCWP	dobry stan chemiczny
1277	RW60002118879	dobry potencjał ekologiczny; możliwość migracji organizmów wodnych na odcinku cieku istotnego - Noteć w obrębie JCWP	dobry stan chemiczny
1278	RW600021188931	dobry potencjał ekologiczny; możliwość migracji organizmów wodnych na odcinku cieku istotnego - Noteć w obrębie JCWP	dobry stan chemiczny
1279	RW600021188971	dobry potencjał ekologiczny; możliwość migracji organizmów wodnych na odcinku cieku istotnego - Noteć w obrębie JCWP	dobry stan chemiczny
1280	RW600021188979	dobry potencjał ekologiczny; możliwość migracji organizmów wodnych na odcinku cieku istotnego - Noteć w obrębie JCWP	dobry stan chemiczny
1281	RW60002118899	dobry potencjał ekologiczny; możliwość migracji organizmów wodnych na odcinku cieku istotnego - Noteć w obrębie JCWP	dobry stan chemiczny
1282	RW6000211899	dobry potencjał ekologiczny; możliwość migracji organizmów wodnych na odcinku cieku istotnego - Warta w obrębie JCWP	dobry stan chemiczny
1283	RW600023181572	dobry potencjał ekologiczny	dobry stan chemiczny
1284	RW600023181589	dobry potencjał ekologiczny	dobry stan chemiczny
1285	RW600023182149	dobry potencjał ekologiczny	dobry stan chemiczny
1286	RW60002318236	dobry stan ekologiczny	dobry stan chemiczny
1287	RW60002318269	dobry potencjał ekologiczny	dobry stan chemiczny
1288	RW6000231832782	dobry stan ekologiczny	dobry stan chemiczny
1289	RW6000231832892	dobry stan ekologiczny	dobry stan chemiczny
1290	RW60002318332929	dobry potencjał ekologiczny	dobry stan chemiczny
1291	RW6000231833439	dobry stan ekologiczny	dobry stan chemiczny
1292	RW600023183346	dobry stan ekologiczny	dobry stan chemiczny
1293	RW600023183348	dobry stan ekologiczny	dobry stan chemiczny
1294	RW600023183389	dobry potencjał ekologiczny	dobry stan chemiczny
1295	RW60002318345299	dobry potencjał ekologiczny	dobry stan chemiczny
1296	RW600023183512	dobry potencjał ekologiczny	dobry stan chemiczny
1297	RW600023183529	dobry stan ekologiczny	dobry stan chemiczny
1298	RW6000231835329	dobry stan ekologiczny	dobry stan chemiczny
1299	RW6000231835669	dobry potencjał ekologiczny	dobry stan chemiczny
1300	RW6000231835672	dobry stan ekologiczny	dobry stan chemiczny
1301	RW600023183632	dobry stan ekologiczny	dobry stan chemiczny
1302	RW600023183679	dobry potencjał ekologiczny	dobry stan chemiczny
1303	RW60002318392	dobry stan ekologiczny	dobry stan chemiczny
1304	RW60002318414	dobry potencjał ekologiczny	dobry stan chemiczny
1305	RW60002318424	dobry stan ekologiczny	dobry stan chemiczny
1306	RW600023184369	dobry stan ekologiczny	dobry stan chemiczny
1307	RW600023184469	dobry stan ekologiczny	dobry stan chemiczny
1308	RW60002318454	dobry potencjał ekologiczny	dobry stan chemiczny
1309	RW600023184689	dobry stan ekologiczny	dobry stan chemiczny
1310	RW600023184956	dobry stan ekologiczny	dobry stan chemiczny
1311	RW600023184996	dobry stan ekologiczny	dobry stan chemiczny
1312	RW600023185649	dobry stan ekologiczny	dobry stan chemiczny
1313	RW600023185658	dobry stan ekologiczny	dobry stan chemiczny
1314	RW600023185674	dobry potencjał ekologiczny	dobry stan chemiczny
1315	RW600023186389	dobry stan ekologiczny	dobry stan chemiczny
1316	RW600023186589	dobry stan ekologiczny	dobry stan chemiczny
1317	RW600023186656	dobry stan ekologiczny	dobry stan chemiczny
1318	RW60002318666	dobry stan ekologiczny	dobry stan chemiczny
1319	RW6000231871299	dobry stan ekologiczny; możliwość migracji organizmów wodnych na odcinku cieku istotnego - Samica od ujścia do jeziora Kierskiego	dobry stan chemiczny
1320	RW60002318769	dobry potencjał ekologiczny	dobry stan chemiczny
1321	RW60002318772	dobry stan ekologiczny	dobry stan chemiczny
1322	RW6000231878728	dobry stan ekologiczny	dobry stan chemiczny
1323	RW6000231883589	dobry stan ekologiczny	dobry stan chemiczny
1324	RW6000231883694	dobry stan ekologiczny	dobry stan chemiczny
1325	RW600023188372	dobry stan ekologiczny	dobry stan chemiczny

Lp.	Kod JCWP	Cel środowiskowy	
		stan lub potencjał ekologiczny	stan chemiczny
1326	RW600023188392	dobry stan ekologiczny	dobry stan chemiczny
1327	RW600023188512	dobry stan ekologiczny	dobry stan chemiczny
1328	RW600023188532	dobry stan ekologiczny	dobry stan chemiczny
1329	RW600023188569	dobry stan ekologiczny	dobry stan chemiczny
1330	RW600023188589	dobry stan ekologiczny	dobry stan chemiczny
1331	RW6000231888969	dobry stan ekologiczny	dobry stan chemiczny
1332	RW600023188972	dobry potencjał ekologiczny	dobry stan chemiczny
1333	RW600023188974	dobry potencjał ekologiczny	dobry stan chemiczny
1334	RW60002318942	dobry stan ekologiczny	dobry stan chemiczny
1335	RW60002318944	dobry stan ekologiczny	dobry stan chemiczny
1336	RW600023189652	dobry potencjał ekologiczny	dobry stan chemiczny
1337	RW600023189688	dobry potencjał ekologiczny	dobry stan chemiczny
1338	RW6000241832899	dobry potencjał ekologiczny	dobry stan chemiczny
1339	RW600024183299	dobry potencjał ekologiczny	dobry stan chemiczny
1340	RW6000241833299	dobry stan ekologiczny	dobry stan chemiczny
1341	RW6000241833499	dobry stan ekologiczny	dobry stan chemiczny
1342	RW600024183569	dobry potencjał ekologiczny	dobry stan chemiczny
1343	RW60002418369	dobry potencjał ekologiczny	dobry stan chemiczny
1344	RW60002418449	dobry potencjał ekologiczny	dobry stan chemiczny
1345	RW600024186531	dobry potencjał ekologiczny	dobry stan chemiczny
1346	RW600024186675	dobry potencjał ekologiczny	dobry stan chemiczny
1347	RW60002418699	dobry potencjał ekologiczny; możliwość migracji organizmów wodnych na odcinku cieku istotnego - Wełna od ujścia do ujścia Flinty	dobry stan chemiczny
1348	RW6000241878799	dobry stan ekologiczny	dobry stan chemiczny
1349	RW6000241878939	dobry stan ekologiczny	dobry stan chemiczny
1350	RW600024188351	dobry potencjał ekologiczny; możliwość migracji organizmów wodnych na odcinku cieku istotnego - Noteć w obrębie JCWP	dobry stan chemiczny
1351	RW6000241883699	dobry potencjał ekologiczny; możliwość migracji organizmów wodnych na odcinku cieku istotnego - Gąsawka w obrębie JCWP	dobry stan chemiczny
1352	RW600024188379	dobry potencjał ekologiczny; możliwość migracji organizmów wodnych na odcinku cieku istotnego - Noteć w obrębie JCWP	dobry stan chemiczny
1353	RW60002418849	dobry potencjał ekologiczny	dobry stan chemiczny
1354	RW600024188519	dobry potencjał ekologiczny; możliwość migracji organizmów wodnych na odcinku cieku istotnego - Noteć w obrębie JCWP	dobry stan chemiczny
1355	RW60002418859	dobry potencjał ekologiczny; możliwość migracji organizmów wodnych na odcinku cieku istotnego - Noteć w obrębie JCWP	dobry stan chemiczny
1356	RW600024188789	dobry stan ekologiczny	dobry stan chemiczny
1357	RW600024188899	dobry stan ekologiczny; możliwość migracji organizmów wodnych na odcinku cieku istotnego - Drawa w obrębie JCWP	dobry stan chemiczny
1358	RW600024189633	dobry potencjał ekologiczny	dobry stan chemiczny
1359	RW600024189689	dobry potencjał ekologiczny	dobry stan chemiczny
1360	RW60002418969	dobry stan ekologiczny	dobry stan chemiczny
1361	RW600025183383	dobry stan ekologiczny	dobry stan chemiczny
1362	RW600025183459	dobry potencjał ekologiczny	dobry stan chemiczny
1363	RW600025183616	dobry stan ekologiczny	dobry stan chemiczny
1364	RW600025185669	dobry potencjał ekologiczny	dobry stan chemiczny
1365	RW60002518567299	dobry stan ekologiczny	dobry stan chemiczny
1366	RW6000251857489	dobry stan ekologiczny	dobry stan chemiczny
1367	RW600025185925	dobry stan ekologiczny	dobry stan chemiczny
1368	RW600025186339	dobry stan ekologiczny	dobry stan chemiczny
1369	RW60002518649	dobry stan ekologiczny	dobry stan chemiczny
1370	RW6000251865299	dobry stan ekologiczny	dobry stan chemiczny
1371	RW6000251866539	dobry stan ekologiczny	dobry stan chemiczny
1372	RW600025186699	dobry potencjał ekologiczny	dobry stan chemiczny
1373	RW600025187249	dobry potencjał ekologiczny	dobry stan chemiczny
1374	RW600025187499	dobry stan ekologiczny	dobry stan chemiczny
1375	RW600025187789	dobry stan ekologiczny	dobry stan chemiczny
1376	RW6000251878719	dobry stan ekologiczny	dobry stan chemiczny
1377	RW6000251878759	dobry stan ekologiczny	dobry stan chemiczny
1378	RW600025187889	dobry stan ekologiczny	dobry stan chemiczny

Lp.	Kod JCWP	Cel środowiskowy	
		stan lub potencjał ekologiczny	stan chemiczny
1379	RW60002518789529	dobry stan ekologiczny; możliwość migracji organizmów wodnych na odcinku cieku istotnego - Jeziorna od ujścia do jeziora Chycina	dobry stan chemiczny
1380	RW600025188149	dobry stan ekologiczny	dobry stan chemiczny
1381	RW6000251881745	dobry stan ekologiczny	dobry stan chemiczny
1382	RW600025188299	dobry potencjał ekologiczny; możliwość migracji organizmów wodnych na odcinku cieku istotnego - Mała Noteć od ujścia do jeziora Pakoskiego Północnego	dobry stan chemiczny
1383	RW600025188339	dobry potencjał ekologiczny; możliwość migracji organizmów wodnych na odcinku cieku istotnego - Noteć w obrębie JCWP	dobry stan chemiczny
1384	RW60002518836779	dobry potencjał ekologiczny	dobry stan chemiczny
1385	RW600025188487	dobry stan ekologiczny	dobry stan chemiczny
1386	RW6000251886139	dobry stan ekologiczny	dobry stan chemiczny
1387	RW60002518861729	dobry stan ekologiczny	dobry stan chemiczny
1388	RW6000251886245	dobry stan ekologiczny	dobry stan chemiczny
1389	RW6000251886583	dobry stan ekologiczny	dobry stan chemiczny
1390	RW6000251886592	dobry stan ekologiczny	dobry stan chemiczny
1391	RW6000251886669	dobry stan ekologiczny	dobry stan chemiczny
1392	RW60002518866869	dobry stan ekologiczny	dobry stan chemiczny
1393	RW600025188668849	dobry stan ekologiczny	dobry stan chemiczny
1394	RW600025188668929	dobry stan ekologiczny	dobry stan chemiczny
1395	RW60002518868679	dobry stan ekologiczny	dobry stan chemiczny
1396	RW6000251888513	dobry stan ekologiczny	dobry stan chemiczny
1397	RW6000251888537	dobry stan ekologiczny	dobry stan chemiczny
1398	RW6000251888629	dobry stan ekologiczny	dobry stan chemiczny
1399	RW6000251888789	dobry stan ekologiczny; możliwość migracji organizmów wodnych na odcinku cieku istotnego - Płociczna od ujścia do jeziora Ostrowite	dobry stan chemiczny
1400	RW6000251888893	dobry stan ekologiczny	dobry stan chemiczny
1401	RW600025189629	dobry stan ekologiczny	dobry stan chemiczny
1402	RW600061811529	dobry stan ekologiczny	dobry stan chemiczny
1403	RW600061811549	dobry stan ekologiczny	dobry stan chemiczny
1404	RW60006181189	dobry stan ekologiczny	dobry stan chemiczny
1405	RW600061811949	dobry stan ekologiczny	dobry stan chemiczny
1406	RW6000618132	dobry potencjał ekologiczny	dobry stan chemiczny
region wodny Dolnej Odry i Przymorza Zachodniego			
1407	RW6000017569	dobry potencjał ekologiczny	dobry stan chemiczny
1408	RW60000191259	dobry stan ekologiczny	dobry stan chemiczny
1409	RW60000191272	dobry stan ekologiczny	dobry stan chemiczny
1410	RW600001912749	dobry potencjał ekologiczny	dobry stan chemiczny
1411	RW60000191276	dobry stan ekologiczny	dobry stan chemiczny
1412	RW600001912789	dobry stan ekologiczny	dobry stan chemiczny
1413	RW60000191289	dobry potencjał ekologiczny	dobry stan chemiczny
1414	RW600001912944	dobry potencjał ekologiczny	dobry stan chemiczny
1415	RW60000191296	dobry stan ekologiczny	dobry stan chemiczny
1416	RW60000191729	dobry potencjał ekologiczny	dobry stan chemiczny
1417	RW600001936	dobry stan ekologiczny	dobry stan chemiczny
1418	RW600001976544	dobry potencjał ekologiczny	dobry stan chemiczny
1419	RW60000197669	dobry potencjał ekologiczny	dobry stan chemiczny
1420	RW6000019774	dobry potencjał ekologiczny	dobry stan chemiczny
1421	RW6000019776	dobry potencjał ekologiczny	dobry stan chemiczny
1422	RW6000019778	dobry potencjał ekologiczny	dobry stan chemiczny
1423	RW60000198589	dobry potencjał ekologiczny	dobry stan chemiczny
1424	RW60000199529	dobry potencjał ekologiczny	dobry stan chemiczny
1425	RW6000019954	dobry potencjał ekologiczny	dobry stan chemiczny
1426	RW6000019964	dobry potencjał ekologiczny	dobry stan chemiczny
1427	RW6000019966	dobry potencjał ekologiczny	dobry stan chemiczny
1428	RW6000019968	dobry potencjał ekologiczny	dobry stan chemiczny
1429	RW600003156	dobry potencjał ekologiczny	dobry stan chemiczny
1430	RW60000317929	dobry potencjał ekologiczny	dobry stan chemiczny
1431	RW60000416129	dobry potencjał ekologiczny	dobry stan chemiczny
1432	RW600004169	dobry potencjał ekologiczny	dobry stan chemiczny
1433	RW6000042759	dobry potencjał ekologiczny	dobry stan chemiczny
1434	RW600004296	dobry potencjał ekologiczny	dobry stan chemiczny

Lp.	Kod JCWP	Cel środowiskowy	
		stan lub potencjał ekologiczny	stan chemiczny
1435	RW6000044855	dobry potencjał ekologiczny	dobry stan chemiczny
1436	RW60000456149	dobry potencjał ekologiczny	dobry stan chemiczny
1437	RW600004569	dobry stan ekologiczny	dobry stan chemiczny
1438	RW600004589	dobry potencjał ekologiczny	dobry stan chemiczny
1439	RW6000046876	dobry potencjał ekologiczny	dobry stan chemiczny
1440	RW6000047149	dobry stan ekologiczny	dobry stan chemiczny
1441	RW600016193129	dobry stan ekologiczny	dobry stan chemiczny
1442	RW600016193276	dobry stan ekologiczny	dobry stan chemiczny
1443	RW600016193299	dobry potencjał ekologiczny	dobry stan chemiczny
1444	RW60001619389	dobry stan ekologiczny	dobry stan chemiczny
1445	RW60001619729	dobry stan ekologiczny	dobry stan chemiczny
1446	RW600016197652	dobry stan ekologiczny	dobry stan chemiczny
1447	RW6000161976549	dobry stan ekologiczny	dobry stan chemiczny
1448	RW6000161976569	dobry potencjał ekologiczny	dobry stan chemiczny
1449	RW600016197665	dobry stan ekologiczny	dobry stan chemiczny
1450	RW60001619766722	dobry stan ekologiczny	dobry stan chemiczny
1451	RW60001619766724	dobry stan ekologiczny	dobry stan chemiczny
1452	RW60001619849	dobry potencjał ekologiczny	dobry stan chemiczny
1453	RW60001619852	dobry stan ekologiczny	dobry stan chemiczny
1454	RW600016198549	dobry potencjał ekologiczny	dobry stan chemiczny
1455	RW60001619856	dobry potencjał ekologiczny	dobry stan chemiczny
1456	RW6000161985729	dobry stan ekologiczny	dobry stan chemiczny
1457	RW600016198574	dobry stan ekologiczny	dobry stan chemiczny
1458	RW600016198672	dobry potencjał ekologiczny	dobry stan chemiczny
1459	RW600016198692	dobry stan ekologiczny	dobry stan chemiczny
1460	RW600016198834	dobry stan ekologiczny	dobry stan chemiczny
1461	RW600016198849	dobry stan ekologiczny	dobry stan chemiczny
1462	RW600016198869	dobry potencjał ekologiczny	dobry stan chemiczny
1463	RW600016198872	dobry stan ekologiczny	dobry stan chemiczny
1464	RW600016198874	dobry stan ekologiczny	dobry stan chemiczny
1465	RW600016198889	dobry potencjał ekologiczny	dobry stan chemiczny
1466	RW6000161989299	dobry potencjał ekologiczny	dobry stan chemiczny
1467	RW60001717529	dobry stan ekologiczny	dobry stan chemiczny
1468	RW60001717562	dobry stan ekologiczny	dobry stan chemiczny
1469	RW60001717564	dobry stan ekologiczny	dobry stan chemiczny
1470	RW600017175684	dobry stan ekologiczny	dobry stan chemiczny
1471	RW60001717672	dobry stan ekologiczny	dobry stan chemiczny
1472	RW60001717674	dobry stan ekologiczny	dobry stan chemiczny
1473	RW60001717692	dobry stan ekologiczny	dobry stan chemiczny
1474	RW60001719114	dobry stan ekologiczny	dobry stan chemiczny
1475	RW60001719314	dobry stan ekologiczny	dobry stan chemiczny
1476	RW60001719752	dobry potencjał ekologiczny	dobry stan chemiczny
1477	RW600017197692	dobry stan ekologiczny	dobry stan chemiczny
1478	RW600017197696	dobry stan ekologiczny	dobry stan chemiczny
1479	RW600017198949	dobry stan ekologiczny	dobry stan chemiczny
1480	RW600017198952	dobry stan ekologiczny	dobry stan chemiczny
1481	RW600017198954	dobry stan ekologiczny	dobry stan chemiczny
1482	RW600017198956	dobry stan ekologiczny	dobry stan chemiczny
1483	RW600017198969	dobry potencjał ekologiczny	dobry stan chemiczny
1484	RW600017198989	dobry potencjał ekologiczny	dobry stan chemiczny
1485	RW60001719929	dobry stan ekologiczny	dobry stan chemiczny
1486	RW60001731129	dobry potencjał ekologiczny	dobry stan chemiczny
1487	RW6000173116	dobry potencjał ekologiczny	dobry stan chemiczny
1488	RW60001731189	dobry stan ekologiczny	dobry stan chemiczny
1489	RW60001731192	dobry stan ekologiczny	dobry stan chemiczny
1490	RW6000173132	dobry stan ekologiczny	dobry stan chemiczny
1491	RW60001731412	dobry stan ekologiczny	dobry stan chemiczny
1492	RW600017314231	dobry potencjał ekologiczny	dobry stan chemiczny
1493	RW600017314233	dobry stan ekologiczny	dobry stan chemiczny
1494	RW60001731429	dobry potencjał ekologiczny	dobry stan chemiczny
1495	RW600017314329	dobry stan ekologiczny	dobry stan chemiczny
1496	RW6000173144	dobry stan ekologiczny	dobry stan chemiczny
1497	RW60001731452	dobry stan ekologiczny	dobry stan chemiczny
1498	RW60001731454	dobry stan ekologiczny	dobry stan chemiczny

Lp.	Kod JCWP	Cel środowiskowy	
		stan lub potencjał ekologiczny	stan chemiczny
1499	RW6000173146	dobry potencjał ekologiczny	dobry stan chemiczny
1500	RW6000173148	dobry stan ekologiczny	dobry stan chemiczny
1501	RW6000173514	dobry stan ekologiczny	dobry stan chemiczny
1502	RW6000173524	dobry stan ekologiczny	dobry stan chemiczny
1503	RW6000173532	dobry stan ekologiczny	dobry stan chemiczny
1504	RW600017353429	dobry potencjał ekologiczny	dobry stan chemiczny
1505	RW6000173534499	dobry potencjał ekologiczny	dobry stan chemiczny
1506	RW60001735369	dobry stan ekologiczny	dobry stan chemiczny
1507	RW60001735569	dobry stan ekologiczny	dobry stan chemiczny
1508	RW6000174161269	dobry stan ekologiczny	dobry stan chemiczny
1509	RW600017416142	dobry stan ekologiczny	dobry stan chemiczny
1510	RW60001742138	dobry potencjał ekologiczny	dobry stan chemiczny
1511	RW6000174218	dobry stan ekologiczny	dobry stan chemiczny
1512	RW6000174229129	dobry stan ekologiczny	dobry stan chemiczny
1513	RW6000174232	dobry stan ekologiczny	dobry stan chemiczny
1514	RW60001742349	dobry potencjał ekologiczny	dobry stan chemiczny
1515	RW6000174244	dobry potencjał ekologiczny	dobry stan chemiczny
1516	RW60001742452	dobry potencjał ekologiczny	dobry stan chemiczny
1517	RW60001742454	dobry stan ekologiczny	dobry stan chemiczny
1518	RW6000174248	dobry stan ekologiczny	dobry stan chemiczny
1519	RW6000174252	dobry stan ekologiczny	dobry stan chemiczny
1520	RW60001742556	dobry stan ekologiczny	dobry stan chemiczny
1521	RW60001742569	dobry potencjał ekologiczny	dobry stan chemiczny
1522	RW60001742669	dobry stan ekologiczny	dobry stan chemiczny
1523	RW60001742676	dobry stan ekologiczny	dobry stan chemiczny
1524	RW600017426889	dobry stan ekologiczny	dobry stan chemiczny
1525	RW60001742772	dobry stan ekologiczny	dobry stan chemiczny
1526	RW60001742829	dobry stan ekologiczny	dobry stan chemiczny
1527	RW60001742832	dobry stan ekologiczny	dobry stan chemiczny
1528	RW60001742849	dobry stan ekologiczny	dobry stan chemiczny
1529	RW6000174286	dobry potencjał ekologiczny	dobry stan chemiczny
1530	RW600017432149	dobry stan ekologiczny	dobry stan chemiczny
1531	RW6000174321699	dobry potencjał ekologiczny	dobry stan chemiczny
1532	RW6000174417	dobry potencjał ekologiczny	dobry stan chemiczny
1533	RW60001744189	dobry potencjał ekologiczny	dobry stan chemiczny
1534	RW6000174424	dobry potencjał ekologiczny	dobry stan chemiczny
1535	RW6000174426	dobry potencjał ekologiczny	dobry stan chemiczny
1536	RW60001744289	dobry stan ekologiczny	dobry stan chemiczny
1537	RW6000174432	dobry stan ekologiczny	dobry stan chemiczny
1538	RW6000174436	dobry potencjał ekologiczny	dobry stan chemiczny
1539	RW6000174444	dobry potencjał ekologiczny	dobry stan chemiczny
1540	RW60001744469	dobry stan ekologiczny	dobry stan chemiczny
1541	RW60001744489	dobry potencjał ekologiczny	dobry stan chemiczny
1542	RW6000174452	dobry potencjał ekologiczny	dobry stan chemiczny
1543	RW6000174454	dobry stan ekologiczny	dobry stan chemiczny
1544	RW60001744569	dobry potencjał ekologiczny	dobry stan chemiczny
1545	RW6000174472	dobry stan ekologiczny	dobry stan chemiczny
1546	RW60001744749	dobry potencjał ekologiczny	dobry stan chemiczny
1547	RW600017447649	dobry potencjał ekologiczny	dobry stan chemiczny
1548	RW600017447669	dobry stan ekologiczny	dobry stan chemiczny
1549	RW600017447689	dobry potencjał ekologiczny	dobry stan chemiczny
1550	RW600017448349	dobry stan ekologiczny	dobry stan chemiczny
1551	RW6000174483929	dobry stan ekologiczny	dobry stan chemiczny
1552	RW60001744869	dobry potencjał ekologiczny	dobry stan chemiczny
1553	RW60001744894	dobry stan ekologiczny	dobry stan chemiczny
1554	RW600017448969	dobry stan ekologiczny	dobry stan chemiczny
1555	RW600017448989	dobry potencjał ekologiczny	dobry stan chemiczny
1556	RW60001744929	dobry stan ekologiczny	dobry stan chemiczny
1557	RW6000174494	dobry stan ekologiczny	dobry stan chemiczny
1558	RW60001744952	dobry stan ekologiczny	dobry stan chemiczny
1559	RW60001744969	dobry potencjał ekologiczny	dobry stan chemiczny
1560	RW60001744972	dobry stan ekologiczny	dobry stan chemiczny
1561	RW6000174512	dobry stan ekologiczny	dobry stan chemiczny
1562	RW600017452	dobry stan ekologiczny	dobry stan chemiczny

Lp.	Kod JCWP	Cel środowiskowy	
		stan lub potencjał ekologiczny	stan chemiczny
1563	RW6000174546	dobry stan ekologiczny	dobry stan chemiczny
1564	RW600017456129	dobry stan ekologiczny	dobry stan chemiczny
1565	RW6000174561869	dobry potencjał ekologiczny	dobry stan chemiczny
1566	RW600017456188	dobry stan ekologiczny	dobry stan chemiczny
1567	RW60001745812	dobry stan ekologiczny	dobry stan chemiczny
1568	RW60001745814	dobry stan ekologiczny	dobry stan chemiczny
1569	RW6000174619	dobry potencjał ekologiczny; możliwość migracji organizmów wodnych na odcinku cieku istotnego - Wieprza od Pokrzywny do ujścia Bożanki	dobry stan chemiczny
1570	RW6000174624	dobry potencjał ekologiczny	dobry stan chemiczny
1571	RW6000174626	dobry stan ekologiczny	dobry stan chemiczny
1572	RW6000174628	dobry stan ekologiczny	dobry stan chemiczny
1573	RW6000174632	dobry stan ekologiczny	dobry stan chemiczny
1574	RW60001746349	dobry potencjał ekologiczny	dobry stan chemiczny
1575	RW60001746449	dobry potencjał ekologiczny	dobry stan chemiczny
1576	RW60001746452	dobry stan ekologiczny	dobry stan chemiczny
1577	RW6000174646	dobry potencjał ekologiczny	dobry stan chemiczny
1578	RW60001746474	dobry stan ekologiczny	dobry stan chemiczny
1579	RW6000174648	dobry stan ekologiczny	dobry stan chemiczny
1580	RW60001746514	dobry stan ekologiczny	dobry stan chemiczny
1581	RW60001746529	dobry potencjał ekologiczny	dobry stan chemiczny
1582	RW6000174654	dobry stan ekologiczny	dobry stan chemiczny
1583	RW60001746592	dobry stan ekologiczny	dobry stan chemiczny
1584	RW6000174669	dobry stan ekologiczny	dobry stan chemiczny
1585	RW60001746712	dobry stan ekologiczny	dobry stan chemiczny
1586	RW60001746716	dobry stan ekologiczny	dobry stan chemiczny
1587	RW60001746729	dobry potencjał ekologiczny	dobry stan chemiczny
1588	RW60001746732	dobry stan ekologiczny	dobry stan chemiczny
1589	RW60001746734	dobry stan ekologiczny	dobry stan chemiczny
1590	RW6000174676	dobry potencjał ekologiczny	dobry stan chemiczny
1591	RW6000174678	dobry potencjał ekologiczny	dobry stan chemiczny
1592	RW60001746792	dobry stan ekologiczny	dobry stan chemiczny
1593	RW6000174682	dobry potencjał ekologiczny	dobry stan chemiczny
1594	RW60001746832	dobry stan ekologiczny	dobry stan chemiczny
1595	RW60001746849	dobry potencjał ekologiczny	dobry stan chemiczny
1596	RW60001746852	dobry stan ekologiczny	dobry stan chemiczny
1597	RW60001746856	dobry potencjał ekologiczny	dobry stan chemiczny
1598	RW60001746869	dobry potencjał ekologiczny	dobry stan chemiczny
1599	RW60001746872	dobry potencjał ekologiczny	dobry stan chemiczny
1600	RW60001746889	dobry stan ekologiczny	dobry stan chemiczny
1601	RW600017468922	dobry stan ekologiczny	dobry stan chemiczny
1602	RW6000174714149	dobry potencjał ekologiczny	dobry stan chemiczny
1603	RW600017471416	dobry potencjał ekologiczny	dobry stan chemiczny
1604	RW60001747163	dobry stan ekologiczny	dobry stan chemiczny
1605	RW600018191292	dobry potencjał ekologiczny	dobry stan chemiczny
1606	RW6000181912949	dobry stan ekologiczny	dobry stan chemiczny
1607	RW600018191298	dobry stan ekologiczny	dobry stan chemiczny
1608	RW60001819169	dobry potencjał ekologiczny	dobry stan chemiczny
1609	RW600018191869	dobry stan ekologiczny	dobry stan chemiczny
1610	RW60001819192	dobry stan ekologiczny	dobry stan chemiczny
1611	RW600018352549	dobry stan ekologiczny	dobry stan chemiczny
1612	RW60001835258	dobry stan ekologiczny	dobry stan chemiczny
1613	RW60001835269	dobry stan ekologiczny	dobry stan chemiczny
1614	RW6000184254	dobry stan ekologiczny	dobry stan chemiczny
1615	RW6000184258	dobry stan ekologiczny	dobry stan chemiczny
1616	RW600018426892	dobry stan ekologiczny	dobry stan chemiczny
1617	RW60001842732	dobry stan ekologiczny	dobry stan chemiczny
1618	RW600018427349	dobry stan ekologiczny	dobry stan chemiczny
1619	RW60001842749	dobry potencjał ekologiczny	dobry stan chemiczny
1620	RW60001842852	dobry stan ekologiczny	dobry stan chemiczny
1621	RW6000184434	dobry stan ekologiczny	dobry stan chemiczny
1622	RW6000184438	dobry stan ekologiczny	dobry stan chemiczny
1623	RW60001844432	dobry stan ekologiczny	dobry stan chemiczny
1624	RW60001844649	dobry stan ekologiczny	dobry stan chemiczny

Lp.	Kod JCWP	Cel środowiskowy	
		stan lub potencjał ekologiczny	stan chemiczny
1625	RW60001844829	dobry potencjał ekologiczny	dobry stan chemiczny
1626	RW600018448329	dobry stan ekologiczny	dobry stan chemiczny
1627	RW60001844856	dobry stan ekologiczny	dobry stan chemiczny
1628	RW600019199899	dobry potencjał ekologiczny	dobry stan chemiczny
1629	RW6000193149	dobry stan ekologiczny; możliwość migracji organizmów wodnych na odcinku cieku istotnego - Gowienica w obrębie JCWP	dobry stan chemiczny
1630	RW6000194219	dobry potencjał ekologiczny	dobry stan chemiczny
1631	RW60001942299	dobry potencjał ekologiczny	dobry stan chemiczny
1632	RW6000194249	bardzo dobry stan ekologiczny	dobry stan chemiczny
1633	RW6000194269	dobry potencjał ekologiczny	dobry stan chemiczny
1634	RW60001942799	dobry potencjał ekologiczny; możliwość migracji organizmów wodnych na odcinku cieku istotnego - Rega w obrębie JCWP	dobry stan chemiczny
1635	RW6000194289	dobry potencjał ekologiczny; możliwość migracji organizmów wodnych na odcinku cieku istotnego - Mołostowa w obrębie JCWP	dobry stan chemiczny
1636	RW60001942993	dobry potencjał ekologiczny; możliwość migracji organizmów wodnych na odcinku cieku istotnego - Rega w obrębie JCWP	dobry stan chemiczny
1637	RW6000194429	dobry stan ekologiczny	dobry stan chemiczny
1638	RW6000194469	dobry potencjał ekologiczny; możliwość migracji organizmów wodnych na odcinku cieku istotnego - Liśnica w obrębie JCWP	dobry stan chemiczny
1639	RW60001944769	dobry potencjał ekologiczny; możliwość migracji organizmów wodnych na odcinku cieku istotnego - Pokrzywnica w obrębie JCWP	dobry stan chemiczny
1640	RW6000194479	dobry potencjał ekologiczny; możliwość migracji organizmów wodnych na odcinku cieku istotnego - Parsęta w obrębie JCWP	dobry stan chemiczny
1641	RW60001944899	dobry potencjał ekologiczny; możliwość migracji organizmów wodnych na odcinku cieku istotnego - Radew od ujścia do ujścia Chotli	dobry stan chemiczny
1642	RW60001944979	dobry potencjał ekologiczny; możliwość migracji organizmów wodnych na odcinku cieku istotnego - Parsęta w obrębie JCWP	dobry stan chemiczny
1643	RW6000194629	dobry stan ekologiczny	dobry stan chemiczny
1644	RW6000194639	dobry stan ekologiczny; możliwość migracji organizmów wodnych na odcinku cieku istotnego - Wieprza w obrębie JCWP	dobry stan chemiczny
1645	RW6000194649	dobry potencjał ekologiczny	dobry stan chemiczny
1646	RW60001946599	dobry potencjał ekologiczny; możliwość migracji organizmów wodnych na odcinku cieku istotnego - Wieprza w obrębie JCWP	dobry stan chemiczny
1647	RW60001946791	dobry stan ekologiczny; możliwość migracji organizmów wodnych na odcinku cieku istotnego - Wieprza w obrębie JCWP	dobry stan chemiczny
1648	RW600020191299	dobry potencjał ekologiczny	dobry stan chemiczny
1649	RW6000201976919	dobry stan ekologiczny; możliwość migracji organizmów wodnych na odcinku cieku istotnego - Płonia w obrębie JCWP	dobry stan chemiczny
1650	RW600020197699	dobry potencjał ekologiczny; możliwość migracji organizmów wodnych na odcinku cieku istotnego - Płonia w obrębie JCWP	dobry stan chemiczny
1651	RW60002019889	dobry potencjał ekologiczny; możliwość migracji organizmów wodnych na odcinku cieku istotnego - Krępiel od ujścia do ujścia Krępej	dobry stan chemiczny
1652	RW60002019897	dobry potencjał ekologiczny; możliwość migracji organizmów wodnych na odcinku cieku istotnego - Ina w obrębie JCWP	dobry stan chemiczny
1653	RW6000203529	dobry potencjał ekologiczny	dobry stan chemiczny
1654	RW6000204259	dobry potencjał ekologiczny	dobry stan chemiczny
1655	RW600020426899	dobry potencjał ekologiczny	dobry stan chemiczny
1656	RW60002042739	dobry potencjał ekologiczny	dobry stan chemiczny
1657	RW6000204449	dobry potencjał ekologiczny	dobry stan chemiczny
1658	RW6000204459	dobry potencjał ekologiczny; możliwość migracji organizmów wodnych na odcinku cieku istotnego - Parsęta od Liśnicy do do jazu w m. Doble	dobry stan chemiczny
1659	RW60002044835	dobry stan ekologiczny	dobry stan chemiczny
1660	RW60002117999	dobry potencjał ekologiczny; możliwość migracji organizmów wodnych na odcinku cieku istotnego - Odra w obrębie JCWP	dobry stan chemiczny

Lp.	Kod JCWP	Cel środowiskowy	
		stan lub potencjał ekologiczny	stan chemiczny
1661	RW60002119199	dobry potencjał ekologiczny; możliwość migracji organizmów wodnych na odcinku cieku istotnego - Odra w obrębie JCWP	dobry stan chemiczny
1662	RW6000211971	dobry potencjał ekologiczny	dobry stan chemiczny
1663	RW6000211999	dobry potencjał ekologiczny; możliwość migracji organizmów wodnych na odcinku cieku istotnego - Odra w obrębie JCWP	dobry stan chemiczny
1664	RW60002242999	dobry stan ekologiczny; możliwość migracji organizmów wodnych na odcinku cieku istotnego - Rega w obrębie JCWP	dobry stan chemiczny
1665	RW6000224329	dobry stan ekologiczny	dobry stan chemiczny
1666	RW60002244999	dobry potencjał ekologiczny; możliwość migracji organizmów wodnych na odcinku cieku istotnego - Parsęta w obrębie JCWP	dobry stan chemiczny
1667	RW6000224549	dobry potencjał ekologiczny	dobry stan chemiczny
1668	RW6000224592	dobry stan ekologiczny	dobry stan chemiczny
1669	RW6000224699	dobry potencjał ekologiczny; możliwość migracji organizmów wodnych na odcinku cieku istotnego - Wieprza w obrębie JCWP, wraz z Grabową w obrębie tej JCWP	dobry stan chemiczny
1670	RW60002247169	dobry stan ekologiczny	dobry stan chemiczny
1671	RW60002317649	dobry potencjał ekologiczny; możliwość migracji organizmów wodnych na odcinku cieku istotnego - Pliszka od Konotopu do ujścia Łagowej	dobry stan chemiczny
1672	RW6000231786	dobry potencjał ekologiczny; możliwość migracji organizmów wodnych na odcinku cieku istotnego - Ilanka od Rzepi do ujścia Cierniczki	dobry stan chemiczny
1673	RW60002317872	dobry stan ekologiczny	dobry stan chemiczny
1674	RW6000231788	dobry stan ekologiczny	dobry stan chemiczny
1675	RW60002317892	dobry potencjał ekologiczny	dobry stan chemiczny
1676	RW60002319147	dobry potencjał ekologiczny	dobry stan chemiczny
1677	RW60002319148	dobry stan ekologiczny	dobry stan chemiczny
1678	RW600023191859	dobry potencjał ekologiczny	dobry stan chemiczny
1679	RW6000231934	dobry stan ekologiczny	dobry stan chemiczny
1680	RW600023197651	dobry stan ekologiczny	dobry stan chemiczny
1681	RW60002319766449	dobry stan ekologiczny	dobry stan chemiczny
1682	RW60002319766729	dobry potencjał ekologiczny	dobry stan chemiczny
1683	RW6000231976674	dobry stan ekologiczny	dobry stan chemiczny
1684	RW60002319769132	dobry stan ekologiczny	dobry stan chemiczny
1685	RW60002319772	dobry potencjał ekologiczny	dobry stan chemiczny
1686	RW600023198582	dobry stan ekologiczny	dobry stan chemiczny
1687	RW60002319868	dobry stan ekologiczny	dobry stan chemiczny
1688	RW60002319969	dobry stan ekologiczny	dobry stan chemiczny
1689	RW60002319988	dobry potencjał ekologiczny	dobry stan chemiczny
1690	RW60002331152	dobry stan ekologiczny	dobry stan chemiczny
1691	RW60002331439	dobry potencjał ekologiczny; możliwość migracji organizmów wodnych na odcinku cieku istotnego - Gowienica od Dopływu z Puszczy Goleniowskiej do ujścia Stepnicy	dobry stan chemiczny
1692	RW6000233152	dobry stan ekologiczny	dobry stan chemiczny
1693	RW60002331549	dobry potencjał ekologiczny	dobry stan chemiczny
1694	RW60002335289	dobry stan ekologiczny	dobry stan chemiczny
1695	RW600023353439	dobry potencjał ekologiczny	dobry stan chemiczny
1696	RW6000233534699	dobry stan ekologiczny	dobry stan chemiczny
1697	RW60002335529	dobry stan ekologiczny	dobry stan chemiczny
1698	RW600023416149	dobry stan ekologiczny	dobry stan chemiczny
1699	RW600023421369	dobry potencjał ekologiczny	dobry stan chemiczny
1700	RW6000234216	dobry stan ekologiczny	dobry stan chemiczny
1701	RW600023427549	dobry stan ekologiczny	dobry stan chemiczny
1702	RW60002342789	dobry stan ekologiczny	dobry stan chemiczny
1703	RW600023427929	dobry stan ekologiczny	dobry stan chemiczny
1704	RW60002342794	dobry stan ekologiczny	dobry stan chemiczny
1705	RW60002342889	dobry stan ekologiczny	dobry stan chemiczny
1706	RW60002342929	dobry stan ekologiczny	dobry stan chemiczny
1707	RW60002342994	dobry stan ekologiczny	dobry stan chemiczny
1708	RW600023432129	dobry stan ekologiczny	dobry stan chemiczny
1709	RW600023432189	dobry potencjał ekologiczny	dobry stan chemiczny
1710	RW60002344889	dobry stan ekologiczny	dobry stan chemiczny
1711	RW60002344892	dobry stan ekologiczny	dobry stan chemiczny
1712	RW6000234498	dobry stan ekologiczny	dobry stan chemiczny

Lp.	Kod JCWP	Cel środowiskowy	
		stan lub potencjał ekologiczny	stan chemiczny
1713	RW6000234561452	dobry potencjał ekologiczny	dobry stan chemiczny
1714	RW60002345616	dobry stan ekologiczny	dobry stan chemiczny
1715	RW60002346569	dobry potencjał ekologiczny	dobry stan chemiczny
1716	RW60002346589	dobry stan ekologiczny	dobry stan chemiczny
1717	RW60002417699	dobry potencjał ekologiczny; możliwość migracji organizmów wodnych na odcinku cieku istotnego - Pliszka w obrębie JCWP	dobry stan chemiczny
1718	RW60002417899	dobry potencjał ekologiczny; możliwość migracji organizmów wodnych na odcinku cieku istotnego - Ilanka w obrębie JCWP	dobry stan chemiczny
1719	RW60002419189	dobry stan ekologiczny	dobry stan chemiczny
1720	RW60002419855	dobry stan ekologiczny; możliwość migracji organizmów wodnych na odcinku cieku istotnego - Ina w obrębie JCWP	dobry stan chemiczny
1721	RW600024198699	dobry potencjał ekologiczny	dobry stan chemiczny
1722	RW6000241987	dobry potencjał ekologiczny; możliwość migracji organizmów wodnych na odcinku cieku istotnego - Ina w obrębie JCWP	dobry stan chemiczny
1723	RW60002419899	dobry potencjał ekologiczny; możliwość migracji organizmów wodnych na odcinku cieku istotnego - Ina w obrębie JCWP	dobry stan chemiczny
1724	RW60002435349	dobry potencjał ekologiczny	dobry stan chemiczny
1725	RW600024456189	dobry potencjał ekologiczny	dobry stan chemiczny
1726	RW60002446891	dobry potencjał ekologiczny; możliwość migracji organizmów wodnych na odcinku cieku istotnego - Grabowa od dopływu z polderu Rusko-Darłowo do ujścia Bielawy	dobry stan chemiczny
1727	RW600025193275	dobry potencjał ekologiczny	dobry stan chemiczny
1728	RW600025197659	dobry stan ekologiczny	dobry stan chemiczny
1729	RW600025197672	dobry stan ekologiczny	dobry stan chemiczny
1730	RW600025197679	dobry potencjał ekologiczny	dobry stan chemiczny
1731	RW6000251976911	dobry stan ekologiczny; możliwość migracji organizmów wodnych na odcinku cieku istotnego - Płonia w obrębie JCWP	dobry stan chemiczny
1732	RW60002519829	dobry stan ekologiczny	dobry stan chemiczny
1733	RW600025422919	dobry potencjał ekologiczny	dobry stan chemiczny
1734	RW600025424699	dobry potencjał ekologiczny	dobry stan chemiczny
1735	RW60002542655	dobry potencjał ekologiczny	dobry stan chemiczny

Tabela 54. Cele środowiskowe dla JCWP jeziornych na obszarze dorzecza Odry

Lp.	kod JCW	Cel środowiskowy	
		stan/potencjał ekologiczny	stan chemiczny
region wodny Środkowej Odry			
1	LW10001	dobry potencjał ekologiczny	dobry stan chemiczny
2	LW10002	dobry stan ekologiczny	dobry stan chemiczny
3	LW10007	dobry stan ekologiczny	dobry stan chemiczny
4	LW10015	dobry stan ekologiczny	dobry stan chemiczny
5	LW10017	dobry stan ekologiczny	dobry stan chemiczny
6	LW10018	dobry stan ekologiczny	dobry stan chemiczny
7	LW10022	dobry stan ekologiczny	dobry stan chemiczny
8	LW10025	dobry stan ekologiczny	dobry stan chemiczny
9	LW10029	dobry stan ekologiczny	dobry stan chemiczny
10	LW10031	dobry stan ekologiczny	dobry stan chemiczny
11	LW10032	dobry stan ekologiczny	dobry stan chemiczny
12	LW10033	dobry stan ekologiczny	dobry stan chemiczny
13	LW10034	dobry stan ekologiczny	dobry stan chemiczny
14	LW10035	dobry stan ekologiczny	dobry stan chemiczny
15	LW10038	dobry stan ekologiczny	dobry stan chemiczny
16	LW10039	bardzo dobry stan ekologiczny	dobry stan chemiczny
17	LW10051	dobry stan ekologiczny	dobry stan chemiczny
18	LW10052	dobry stan ekologiczny	dobry stan chemiczny
19	LW10058	dobry stan ekologiczny	dobry stan chemiczny
20	LW10059	dobry stan ekologiczny	dobry stan chemiczny
21	LW10060	dobry stan ekologiczny	dobry stan chemiczny
22	LW10062	dobry stan ekologiczny	dobry stan chemiczny
23	LW30740	dobry stan ekologiczny	dobry stan chemiczny
24	LW30742	dobry potencjał ekologiczny	dobry stan chemiczny
region wodny			
25	LW10084	bardzo dobry stan ekologiczny	dobry stan chemiczny
26	LW10086	dobry potencjał ekologiczny	dobry stan chemiczny
27	LW10088	dobry potencjał ekologiczny	dobry stan chemiczny

Lp.	kod JCW	Cel środowiskowy	
		stan/potencjał ekologiczny	stan chemiczny
28	LW10089	dobry potencjał ekologiczny	dobry stan chemiczny
29	LW10090	dobry potencjał ekologiczny	dobry stan chemiczny
30	LW10091	dobry potencjał ekologiczny	dobry stan chemiczny
31	LW10094	dobry potencjał ekologiczny	dobry stan chemiczny
32	LW10097	dobry stan ekologiczny	dobry stan chemiczny
33	LW10099	dobry potencjał ekologiczny	dobry stan chemiczny
34	LW10101	dobry potencjał ekologiczny	dobry stan chemiczny
35	LW10102	dobry stan ekologiczny	dobry stan chemiczny
36	LW10105	dobry potencjał ekologiczny	dobry stan chemiczny
37	LW10112	dobry stan ekologiczny	dobry stan chemiczny
38	LW10113	dobry potencjał ekologiczny	dobry stan chemiczny
39	LW10117	dobry potencjał ekologiczny	dobry stan chemiczny
40	LW10119	dobry potencjał ekologiczny	dobry stan chemiczny
41	LW10120	dobry potencjał ekologiczny	dobry stan chemiczny
42	LW10121	dobry stan ekologiczny	dobry stan chemiczny
43	LW10123	dobry stan ekologiczny	dobry stan chemiczny
44	LW10124	dobry stan ekologiczny	dobry stan chemiczny
45	LW10125	dobry stan ekologiczny	dobry stan chemiczny
46	LW10129	dobry stan ekologiczny	dobry stan chemiczny
47	LW10130	dobry stan ekologiczny	dobry stan chemiczny
48	LW10131	dobry stan ekologiczny	dobry stan chemiczny
49	LW10132	dobry stan ekologiczny	dobry stan chemiczny
50	LW10133	dobry stan ekologiczny	dobry stan chemiczny
51	LW10134	dobry stan ekologiczny	dobry stan chemiczny
52	LW10137	dobry stan ekologiczny	dobry stan chemiczny
53	LW10138	dobry stan ekologiczny	dobry stan chemiczny
54	LW10141	dobry stan ekologiczny	dobry stan chemiczny
55	LW10144	dobry potencjał ekologiczny	dobry stan chemiczny
56	LW10147	dobry stan ekologiczny	dobry stan chemiczny
57	LW10148	dobry potencjał ekologiczny	dobry stan chemiczny
58	LW10149	dobry potencjał ekologiczny	dobry stan chemiczny
59	LW10150	dobry potencjał ekologiczny	dobry stan chemiczny
60	LW10156	dobry potencjał ekologiczny	dobry stan chemiczny
61	LW10157	dobry stan ekologiczny	dobry stan chemiczny
62	LW10161	dobry stan ekologiczny	dobry stan chemiczny
63	LW10175	dobry stan ekologiczny	dobry stan chemiczny
64	LW10185	dobry stan ekologiczny	dobry stan chemiczny
65	LW10193	dobry stan ekologiczny	dobry stan chemiczny
66	LW10195	dobry stan ekologiczny	dobry stan chemiczny
67	LW10198	dobry stan ekologiczny	dobry stan chemiczny
68	LW10200	dobry stan ekologiczny	dobry stan chemiczny
69	LW10203	dobry stan ekologiczny	dobry stan chemiczny
70	LW10204	dobry potencjał ekologiczny	dobry stan chemiczny
71	LW10206	dobry potencjał ekologiczny	dobry stan chemiczny
72	LW10207	dobry stan ekologiczny	dobry stan chemiczny
73	LW10208	dobry stan ekologiczny	dobry stan chemiczny
74	LW10210	dobry stan ekologiczny	dobry stan chemiczny
75	LW10212	dobry stan ekologiczny	dobry stan chemiczny
76	LW10215	dobry stan ekologiczny	dobry stan chemiczny
77	LW10216	dobry stan ekologiczny	dobry stan chemiczny
78	LW10217	dobry stan ekologiczny	dobry stan chemiczny
79	LW10218	dobry stan ekologiczny	dobry stan chemiczny
80	LW10221	dobry stan ekologiczny	dobry stan chemiczny
81	LW10227	bardzo dobry stan ekologiczny	dobry stan chemiczny
82	LW10232	dobry stan ekologiczny	dobry stan chemiczny
83	LW10234	dobry potencjał ekologiczny	dobry stan chemiczny
84	LW10235	dobry stan ekologiczny	dobry stan chemiczny
85	LW10241	dobry stan ekologiczny	dobry stan chemiczny
86	LW10245	dobry stan ekologiczny	dobry stan chemiczny
87	LW10248	dobry potencjał ekologiczny	dobry stan chemiczny
88	LW10249	dobry stan ekologiczny	dobry stan chemiczny
89	LW10251	dobry potencjał ekologiczny	dobry stan chemiczny

Lp.	kod JCW	Cel środowiskowy	
		stan/potencjał ekologiczny	stan chemiczny
90	LW10253	dobry potencjał ekologiczny	dobry stan chemiczny
91	LW10255	dobry stan ekologiczny	dobry stan chemiczny
92	LW10256	dobry stan ekologiczny	dobry stan chemiczny
93	LW10257	dobry stan ekologiczny	dobry stan chemiczny
94	LW10258	dobry stan ekologiczny	dobry stan chemiczny
95	LW10259	dobry stan ekologiczny	dobry stan chemiczny
96	LW10266	dobry stan ekologiczny	dobry stan chemiczny
97	LW10267	dobry stan ekologiczny	dobry stan chemiczny
98	LW10273	dobry stan ekologiczny	dobry stan chemiczny
99	LW10274	dobry stan ekologiczny	dobry stan chemiczny
100	LW10276	dobry stan ekologiczny	dobry stan chemiczny
101	LW10279	dobry stan ekologiczny	dobry stan chemiczny
102	LW10285	dobry stan ekologiczny	dobry stan chemiczny
103	LW10286	dobry stan ekologiczny	dobry stan chemiczny
104	LW10287	dobry stan ekologiczny	dobry stan chemiczny
105	LW10288	dobry stan ekologiczny	dobry stan chemiczny
106	LW10292	dobry stan ekologiczny	dobry stan chemiczny
107	LW10294	dobry stan ekologiczny	dobry stan chemiczny
108	LW10295	dobry stan ekologiczny	dobry stan chemiczny
109	LW10298	dobry stan ekologiczny	dobry stan chemiczny
110	LW10301	dobry stan ekologiczny	dobry stan chemiczny
111	LW10315	dobry stan ekologiczny	dobry stan chemiczny
112	LW10317	bardzo dobry stan ekologiczny	dobry stan chemiczny
113	LW10320	dobry stan ekologiczny	dobry stan chemiczny
114	LW10321	dobry stan ekologiczny	dobry stan chemiczny
115	LW10327	dobry stan ekologiczny	dobry stan chemiczny
116	LW10329	dobry stan ekologiczny	dobry stan chemiczny
117	LW10332	bardzo dobry stan ekologiczny	dobry stan chemiczny
118	LW10333	dobry stan ekologiczny	dobry stan chemiczny
119	LW10337	dobry potencjał ekologiczny	dobry stan chemiczny
120	LW10338	dobry potencjał ekologiczny	dobry stan chemiczny
121	LW10339	dobry stan ekologiczny	dobry stan chemiczny
122	LW10342	dobry stan ekologiczny	dobry stan chemiczny
123	LW10344	dobry stan ekologiczny	dobry stan chemiczny
124	LW10345	dobry stan ekologiczny	dobry stan chemiczny
125	LW10346	dobry stan ekologiczny	dobry stan chemiczny
126	LW10349	dobry stan ekologiczny	dobry stan chemiczny
127	LW10350	dobry stan ekologiczny	dobry stan chemiczny
128	LW10353	dobry stan ekologiczny	dobry stan chemiczny
129	LW10354	dobry stan ekologiczny	dobry stan chemiczny
130	LW10358	dobry stan ekologiczny	dobry stan chemiczny
131	LW10359	dobry potencjał ekologiczny	dobry stan chemiczny
132	LW10360	dobry stan ekologiczny	dobry stan chemiczny
133	LW10362	dobry stan ekologiczny	dobry stan chemiczny
134	LW10374	dobry stan ekologiczny	dobry stan chemiczny
135	LW10377	dobry potencjał ekologiczny	dobry stan chemiczny
136	LW10378	bardzo dobry stan ekologiczny	dobry stan chemiczny
137	LW10380	dobry stan ekologiczny	dobry stan chemiczny
138	LW10381	dobry stan ekologiczny	dobry stan chemiczny
139	LW10382	dobry stan ekologiczny	dobry stan chemiczny
140	LW10383	dobry stan ekologiczny	dobry stan chemiczny
141	LW10387	dobry stan ekologiczny	dobry stan chemiczny
142	LW10389	dobry stan ekologiczny	dobry stan chemiczny
143	LW10390	dobry potencjał ekologiczny	dobry stan chemiczny
144	LW10391	dobry stan ekologiczny	dobry stan chemiczny
145	LW10393	dobry stan ekologiczny	dobry stan chemiczny
146	LW10394	dobry stan ekologiczny	dobry stan chemiczny
147	LW10396	dobry potencjał ekologiczny	dobry stan chemiczny
148	LW10398	bardzo dobry potencjał ekologiczny	dobry stan chemiczny
149	LW10400	dobry potencjał ekologiczny	dobry stan chemiczny
150	LW10401	bardzo dobry potencjał ekologiczny	dobry stan chemiczny
151	LW10402	dobry potencjał ekologiczny	dobry stan chemiczny

Lp.	kod JCW	Cel środowiskowy	
		stan/potencjał ekologiczny	stan chemiczny
152	LW10404	dobry potencjał ekologiczny	dobry stan chemiczny
153	LW10408	dobry potencjał ekologiczny	dobry stan chemiczny
154	LW10409	dobry potencjał ekologiczny	dobry stan chemiczny
155	LW10416	dobry stan ekologiczny	dobry stan chemiczny
156	LW10423	dobry potencjał ekologiczny	dobry stan chemiczny
157	LW10424	dobry potencjał ekologiczny	dobry stan chemiczny
158	LW10425	dobry potencjał ekologiczny	dobry stan chemiczny
159	LW10429	dobry potencjał ekologiczny	dobry stan chemiczny
160	LW10430	dobry potencjał ekologiczny	dobry stan chemiczny
161	LW10433	dobry potencjał ekologiczny	dobry stan chemiczny
162	LW10436	dobry potencjał ekologiczny	dobry stan chemiczny
163	LW10437	dobry potencjał ekologiczny	dobry stan chemiczny
164	LW10438	dobry potencjał ekologiczny	dobry stan chemiczny
165	LW10443	dobry potencjał ekologiczny	dobry stan chemiczny
166	LW10444	dobry stan ekologiczny	dobry stan chemiczny
167	LW10445	dobry stan ekologiczny	dobry stan chemiczny
168	LW10447	dobry stan ekologiczny	dobry stan chemiczny
169	LW10448	dobry stan ekologiczny	dobry stan chemiczny
170	LW10450	dobry stan ekologiczny	dobry stan chemiczny
171	LW10453	dobry stan ekologiczny	dobry stan chemiczny
172	LW10454	dobry stan ekologiczny	dobry stan chemiczny
173	LW10455	dobry potencjał ekologiczny	dobry stan chemiczny
174	LW10457	dobry potencjał ekologiczny	dobry stan chemiczny
175	LW10459	dobry potencjał ekologiczny	dobry stan chemiczny
176	LW10460	dobry potencjał ekologiczny	dobry stan chemiczny
177	LW10461	dobry stan ekologiczny	dobry stan chemiczny
178	LW10462	dobry potencjał ekologiczny	dobry stan chemiczny
179	LW10463	dobry potencjał ekologiczny	dobry stan chemiczny
180	LW10464	dobry stan ekologiczny	dobry stan chemiczny
181	LW10465	dobry potencjał ekologiczny	dobry stan chemiczny
182	LW10468	dobry potencjał ekologiczny	dobry stan chemiczny
183	LW10469	dobry potencjał ekologiczny	dobry stan chemiczny
184	LW10475	dobry stan ekologiczny	dobry stan chemiczny
185	LW10480	dobry stan ekologiczny	dobry stan chemiczny
186	LW10484	dobry potencjał ekologiczny	dobry stan chemiczny
187	LW10486	dobry potencjał ekologiczny	dobry stan chemiczny
188	LW10492	dobry stan ekologiczny	dobry stan chemiczny
189	LW10501	dobry stan ekologiczny	dobry stan chemiczny
190	LW10503	dobry stan ekologiczny	dobry stan chemiczny
191	LW10504	dobry stan ekologiczny	dobry stan chemiczny
192	LW10508	dobry stan ekologiczny	dobry stan chemiczny
193	LW10511	dobry stan ekologiczny	dobry stan chemiczny
194	LW10514	dobry potencjał ekologiczny	dobry stan chemiczny
195	LW10517	dobry potencjał ekologiczny	dobry stan chemiczny
196	LW10518	dobry stan ekologiczny	dobry stan chemiczny
197	LW10520	dobry stan ekologiczny	dobry stan chemiczny
198	LW10527	dobry stan ekologiczny	dobry stan chemiczny
199	LW10528	dobry potencjał ekologiczny	dobry stan chemiczny
200	LW10529	dobry stan ekologiczny	dobry stan chemiczny
201	LW10532	dobry stan ekologiczny	dobry stan chemiczny
202	LW10533	dobry potencjał ekologiczny	dobry stan chemiczny
203	LW10537	dobry stan ekologiczny	dobry stan chemiczny
204	LW10539	dobry stan ekologiczny	dobry stan chemiczny
205	LW10543	dobry stan ekologiczny	dobry stan chemiczny
206	LW10545	dobry stan ekologiczny	dobry stan chemiczny
207	LW10548	dobry stan ekologiczny	dobry stan chemiczny
208	LW10552	dobry stan ekologiczny	dobry stan chemiczny
209	LW10555	dobry potencjał ekologiczny	dobry stan chemiczny
210	LW10556	dobry stan ekologiczny	dobry stan chemiczny
211	LW10557	dobry stan ekologiczny	dobry stan chemiczny
212	LW10569	dobry stan ekologiczny	dobry stan chemiczny
213	LW10570	dobry stan ekologiczny	dobry stan chemiczny

Lp.	kod JCW	Cel środowiskowy	
		stan/potencjał ekologiczny	stan chemiczny
214	LW10571	dobry stan ekologiczny	dobry stan chemiczny
215	LW10574	dobry stan ekologiczny	dobry stan chemiczny
216	LW10576	dobry stan ekologiczny	dobry stan chemiczny
217	LW10577	dobry stan ekologiczny	dobry stan chemiczny
218	LW10579	dobry stan ekologiczny	dobry stan chemiczny
219	LW10581	dobry stan ekologiczny	dobry stan chemiczny
220	LW10582	dobry stan ekologiczny	dobry stan chemiczny
221	LW10583	dobry stan ekologiczny	dobry stan chemiczny
222	LW10590	dobry stan ekologiczny	dobry stan chemiczny
223	LW10594	dobry stan ekologiczny	dobry stan chemiczny
224	LW10595	dobry potencjał ekologiczny	dobry stan chemiczny
225	LW10597	dobry stan ekologiczny	dobry stan chemiczny
226	LW10605	dobry stan ekologiczny	dobry stan chemiczny
227	LW10606	dobry stan ekologiczny	dobry stan chemiczny
228	LW10615	dobry stan ekologiczny	dobry stan chemiczny
229	LW10619	dobry stan ekologiczny	dobry stan chemiczny
230	LW10621	dobry stan ekologiczny	dobry stan chemiczny
231	LW10627	dobry stan ekologiczny	dobry stan chemiczny
232	LW10634	dobry stan ekologiczny	dobry stan chemiczny
233	LW10636	dobry potencjał ekologiczny	dobry stan chemiczny
234	LW10639	dobry stan ekologiczny	dobry stan chemiczny
235	LW10640	dobry stan ekologiczny	dobry stan chemiczny
236	LW10642	dobry stan ekologiczny	dobry stan chemiczny
237	LW10650	dobry stan ekologiczny	dobry stan chemiczny
238	LW10653	dobry stan ekologiczny	dobry stan chemiczny
239	LW10656	dobry stan ekologiczny	dobry stan chemiczny
240	LW10662	bardzo dobry stan ekologiczny	dobry stan chemiczny
241	LW10672	dobry potencjał ekologiczny	dobry stan chemiczny
242	LW10675	dobry potencjał ekologiczny	dobry stan chemiczny
243	LW10676	dobry stan ekologiczny	dobry stan chemiczny
244	LW10681	dobry stan ekologiczny	dobry stan chemiczny
245	LW10682	dobry stan ekologiczny	dobry stan chemiczny
246	LW10684	dobry stan ekologiczny	dobry stan chemiczny
247	LW10685	dobry stan ekologiczny	dobry stan chemiczny
248	LW10689	dobry potencjał ekologiczny	dobry stan chemiczny
249	LW10694	dobry stan ekologiczny	dobry stan chemiczny
250	LW10695	dobry stan ekologiczny	dobry stan chemiczny
251	LW10699	dobry stan ekologiczny	dobry stan chemiczny
252	LW10705	dobry stan ekologiczny	dobry stan chemiczny
253	LW10706	dobry stan ekologiczny	dobry stan chemiczny
254	LW10708	dobry stan ekologiczny	dobry stan chemiczny
255	LW10716	dobry stan ekologiczny	dobry stan chemiczny
256	LW10717	dobry stan ekologiczny	dobry stan chemiczny
257	LW10721	dobry stan ekologiczny	dobry stan chemiczny
258	LW10723	dobry stan ekologiczny	dobry stan chemiczny
259	LW10726	dobry stan ekologiczny	dobry stan chemiczny
260	LW10732	dobry stan ekologiczny	dobry stan chemiczny
261	LW10736	dobry stan ekologiczny	dobry stan chemiczny
262	LW10738	dobry stan ekologiczny	dobry stan chemiczny
263	LW10743	dobry stan ekologiczny	dobry stan chemiczny
264	LW10744	dobry stan ekologiczny	dobry stan chemiczny
265	LW10745	dobry stan ekologiczny	dobry stan chemiczny
266	LW10750	dobry stan ekologiczny	dobry stan chemiczny
267	LW10751	dobry stan ekologiczny	dobry stan chemiczny
268	LW10752	dobry stan ekologiczny	dobry stan chemiczny
269	LW10760	dobry stan ekologiczny	dobry stan chemiczny
270	LW10769	bardzo dobry stan ekologiczny	dobry stan chemiczny
271	LW10772	dobry stan ekologiczny	dobry stan chemiczny
272	LW10774	dobry stan ekologiczny	dobry stan chemiczny
273	LW10781	dobry stan ekologiczny	dobry stan chemiczny
274	LW10782	dobry stan ekologiczny	dobry stan chemiczny
275	LW10785	dobry stan ekologiczny	dobry stan chemiczny

Lp.	kod JCW	Cel środowiskowy	
		stan/potencjał ekologiczny	stan chemiczny
276	LW10786	dobry stan ekologiczny	dobry stan chemiczny
277	LW10787	dobry stan ekologiczny	dobry stan chemiczny
278	LW10792	dobry stan ekologiczny	dobry stan chemiczny
279	LW10797	dobry stan ekologiczny	dobry stan chemiczny
280	LW10802	bardzo dobry potencjał ekologiczny	dobry stan chemiczny
281	LW10804	bardzo dobry stan ekologiczny	dobry stan chemiczny
282	LW10805	bardzo dobry potencjał ekologiczny	dobry stan chemiczny
283	LW10808	bardzo dobry stan ekologiczny	dobry stan chemiczny
284	LW10809	bardzo dobry stan ekologiczny	dobry stan chemiczny
285	LW10814	dobry stan ekologiczny	dobry stan chemiczny
286	LW10817	dobry stan ekologiczny	dobry stan chemiczny
287	LW10818	dobry stan ekologiczny	dobry stan chemiczny
288	LW10821	dobry stan ekologiczny	dobry stan chemiczny
289	LW10827	dobry stan ekologiczny	dobry stan chemiczny
290	LW10828	dobry stan ekologiczny	dobry stan chemiczny
291	LW10831	dobry stan ekologiczny	dobry stan chemiczny
292	LW10835	dobry stan ekologiczny	dobry stan chemiczny
293	LW10846	dobry stan ekologiczny	dobry stan chemiczny
294	LW10851	dobry stan ekologiczny	dobry stan chemiczny
295	LW10857	dobry stan ekologiczny	dobry stan chemiczny
296	LW10858	dobry stan ekologiczny	dobry stan chemiczny
297	LW10867	dobry stan ekologiczny	dobry stan chemiczny
298	LW10869	dobry stan ekologiczny	dobry stan chemiczny
299	LW10875	dobry stan ekologiczny	dobry stan chemiczny
300	LW10876	dobry stan ekologiczny	dobry stan chemiczny
301	LW10877	dobry stan ekologiczny	dobry stan chemiczny
302	LW10878	dobry stan ekologiczny	dobry stan chemiczny
303	LW10882	dobry stan ekologiczny	dobry stan chemiczny
304	LW10892	dobry stan ekologiczny	dobry stan chemiczny
305	LW10896	dobry stan ekologiczny	dobry stan chemiczny
306	LW10908	bardzo dobry stan ekologiczny	dobry stan chemiczny
307	LW10910	dobry stan ekologiczny	dobry stan chemiczny
308	LW10911	dobry stan ekologiczny	dobry stan chemiczny
309	LW10929	dobry stan ekologiczny	dobry stan chemiczny
region wodny Dolnej Odry i Przymorza Zachodniego			
310	LW10064	bardzo dobry stan ekologiczny	dobry stan chemiczny
311	LW10066	dobry stan ekologiczny	dobry stan chemiczny
312	LW10067	dobry stan ekologiczny	dobry stan chemiczny
313	LW10070	dobry stan ekologiczny	dobry stan chemiczny
314	LW10934	bardzo dobry potencjał ekologiczny	dobry stan chemiczny
315	LW10936	dobry stan ekologiczny	dobry stan chemiczny
316	LW10937	dobry potencjał ekologiczny	dobry stan chemiczny
317	LW10941	dobry stan ekologiczny	dobry stan chemiczny
318	LW10943	dobry stan ekologiczny	dobry stan chemiczny
319	LW10944	dobry stan ekologiczny	dobry stan chemiczny
320	LW10945	dobry stan ekologiczny	dobry stan chemiczny
321	LW10946	dobry stan ekologiczny	dobry stan chemiczny
322	LW10950	dobry stan ekologiczny	dobry stan chemiczny
323	LW10954	dobry stan ekologiczny	dobry stan chemiczny
324	LW10957	dobry stan ekologiczny	dobry stan chemiczny
325	LW10958	dobry stan ekologiczny	dobry stan chemiczny
326	LW10959	dobry stan ekologiczny	dobry stan chemiczny
327	LW10966	dobry stan ekologiczny	dobry stan chemiczny
328	LW10967	dobry stan ekologiczny	dobry stan chemiczny
329	LW10968	dobry stan ekologiczny	dobry stan chemiczny
330	LW10972	dobry stan ekologiczny	dobry stan chemiczny
331	LW10982	dobry stan ekologiczny	dobry stan chemiczny
332	LW10983	dobry stan ekologiczny	dobry stan chemiczny
333	LW10995	dobry stan ekologiczny	dobry stan chemiczny
334	LW10996	dobry stan ekologiczny	dobry stan chemiczny
335	LW10999	dobry stan ekologiczny	dobry stan chemiczny
336	LW11000	dobry stan ekologiczny	dobry stan chemiczny

Lp.	kod JCW	Cel środowiskowy	
		stan/potencjał ekologiczny	stan chemiczny
337	LW11008	dobry stan ekologiczny	dobry stan chemiczny
338	LW11010	dobry stan ekologiczny	dobry stan chemiczny
339	LW11012	dobry stan ekologiczny	dobry stan chemiczny
340	LW11014	dobry potencjał ekologiczny	dobry stan chemiczny
341	LW11020	bardzo dobry stan ekologiczny	dobry stan chemiczny
342	LW11025	bardzo dobry stan ekologiczny	dobry stan chemiczny
343	LW11028	dobry stan ekologiczny	dobry stan chemiczny
344	LW11034	dobry potencjał ekologiczny	dobry stan chemiczny
345	LW11036	dobry stan ekologiczny	dobry stan chemiczny
346	LW11041	dobry stan ekologiczny	dobry stan chemiczny
347	LW11043	dobry stan ekologiczny	dobry stan chemiczny
348	LW11044	dobry stan ekologiczny	dobry stan chemiczny
349	LW11045	dobry stan ekologiczny	dobry stan chemiczny
350	LW11048	dobry stan ekologiczny	dobry stan chemiczny
351	LW11051	dobry stan ekologiczny	dobry stan chemiczny
352	LW11052	dobry stan ekologiczny	dobry stan chemiczny
353	LW11053	dobry potencjał ekologiczny	dobry stan chemiczny
354	LW11059	dobry stan ekologiczny	dobry stan chemiczny
355	LW11061	dobry potencjał ekologiczny	dobry stan chemiczny
356	LW11070	dobry potencjał ekologiczny	dobry stan chemiczny
357	LW11072	dobry potencjał ekologiczny	dobry stan chemiczny
358	LW11081	dobry potencjał ekologiczny	dobry stan chemiczny
359	LW11089	dobry stan ekologiczny	dobry stan chemiczny
360	LW11090	dobry potencjał ekologiczny	dobry stan chemiczny
361	LW11091	dobry potencjał ekologiczny	dobry stan chemiczny
362	LW11095	dobry stan ekologiczny	dobry stan chemiczny
363	LW11097	dobry stan ekologiczny	dobry stan chemiczny
364	LW11101	dobry stan ekologiczny	dobry stan chemiczny
365	LW11103	dobry potencjał ekologiczny	dobry stan chemiczny
366	LW20785	dobry stan ekologiczny	dobry stan chemiczny
367	LW20790	dobry potencjał ekologiczny	dobry stan chemiczny
368	LW20792	dobry potencjał ekologiczny	dobry stan chemiczny
369	LW20793	dobry stan ekologiczny	dobry stan chemiczny
370	LW20794	dobry stan ekologiczny	dobry stan chemiczny
371	LW20795	dobry stan ekologiczny	dobry stan chemiczny
372	LW20798	dobry potencjał ekologiczny	dobry stan chemiczny
373	LW20802	dobry stan ekologiczny	dobry stan chemiczny
374	LW20805	dobry stan ekologiczny	dobry stan chemiczny
375	LW20807	dobry stan ekologiczny	dobry stan chemiczny
376	LW20809	mniej rygorystyczny cel środowiskowy	dobry stan chemiczny
377	LW20810	dobry stan ekologiczny	dobry stan chemiczny
378	LW20811	dobry stan ekologiczny	dobry stan chemiczny
379	LW20812	dobry stan ekologiczny	dobry stan chemiczny
380	LW20813	dobry stan ekologiczny	dobry stan chemiczny
381	LW20817	dobry stan ekologiczny	dobry stan chemiczny
382	LW20818	dobry stan ekologiczny	dobry stan chemiczny
383	LW20820	dobry potencjał ekologiczny	dobry stan chemiczny
384	LW20824	dobry stan ekologiczny	dobry stan chemiczny
385	LW20827	dobry stan ekologiczny	dobry stan chemiczny
386	LW20832	dobry stan ekologiczny	dobry stan chemiczny
387	LW20834	dobry potencjał ekologiczny	dobry stan chemiczny
388	LW20837	dobry potencjał ekologiczny	dobry stan chemiczny
389	LW20843	dobry stan ekologiczny	dobry stan chemiczny
390	LW20845	dobry stan ekologiczny	dobry stan chemiczny
391	LW20846	dobry stan ekologiczny	dobry stan chemiczny
392	LW20848	dobry stan ekologiczny	dobry stan chemiczny
393	LW20849	dobry stan ekologiczny	dobry stan chemiczny
394	LW20853	dobry stan ekologiczny	dobry stan chemiczny
395	LW20854	dobry stan ekologiczny	dobry stan chemiczny
396	LW20855	dobry potencjał ekologiczny	dobry stan chemiczny
397	LW20856	dobry stan ekologiczny	dobry stan chemiczny
398	LW20857	dobry stan ekologiczny	dobry stan chemiczny

Lp.	kod JCW	Cel środowiskowy	
		stan/potencjał ekologiczny	stan chemiczny
399	LW20865	mniej rygorystyczny cel środowiskowy	dobry stan chemiczny
400	LW20867	dobry potencjał ekologiczny	dobry stan chemiczny
401	LW20870	dobry stan ekologiczny	dobry stan chemiczny
402	LW20871	dobry stan ekologiczny	dobry stan chemiczny
403	LW20879	dobry stan ekologiczny	dobry stan chemiczny
404	LW20887	dobry potencjał ekologiczny	dobry stan chemiczny
405	LW20895	dobry potencjał ekologiczny	dobry stan chemiczny
406	LW20896	dobry potencjał ekologiczny	dobry stan chemiczny
407	LW20899	dobry stan ekologiczny	dobry stan chemiczny
408	LW20902	dobry stan ekologiczny	dobry stan chemiczny
409	LW20904	mniej rygorystyczny cel środowiskowy	dobry stan chemiczny
410	LW20905	dobry potencjał ekologiczny	dobry stan chemiczny
411	LW20909	dobry stan ekologiczny	dobry stan chemiczny
412	LW20910	dobry potencjał ekologiczny	dobry stan chemiczny
413	LW20912	mniej rygorystyczny cel środowiskowy	dobry stan chemiczny
414	LW20926	dobry stan ekologiczny	dobry stan chemiczny
415	LW20931	dobry potencjał ekologiczny	dobry stan chemiczny
416	LW20935	dobry stan ekologiczny	dobry stan chemiczny
417	LW20942	dobry stan ekologiczny	dobry stan chemiczny
418	LW20943	dobry stan ekologiczny	dobry stan chemiczny
419	LW20950	dobry stan ekologiczny	dobry stan chemiczny
420	LW20951	dobry stan ekologiczny	dobry stan chemiczny
421	LW90084	dobry stan ekologiczny	dobry stan chemiczny
422	LW90329	dobry potencjał ekologiczny	dobry stan chemiczny

Tabela 55. Cele środowiskowe dla JCWP przejściowych na obszarze dorzecza Odry

Lp.	Kod JCW	Cel środowiskowy	
		stan/potencjał ekologiczny	stan chemiczny
region wodny Dolnej Odry i Przymorza Zachodniego			
1	TWVWB6	dobry potencjał ekologiczny	dobry stan chemiczny
2	TWIWB9	dobry stan ekologiczny	dobry stan chemiczny
3	TWIWB8	dobry potencjał ekologiczny	dobry stan chemiczny
4	TWVWB7	dobry potencjał ekologiczny	dobry stan chemiczny

Tabela 56. Cele środowiskowe dla JCWP przybrzeżnych na obszarze dorzecza Odry

Lp.	Kod JCW	Cel środowiskowy	
		dobry stan ekologiczny	dobry stan chemiczny
region wodny Dolnej Odry i Przymorza Zachodniego			
1	CWIIIWB9	dobry stan ekologiczny	dobry stan chemiczny
2	CWIIWB8	dobry stan ekologiczny	dobry stan chemiczny
3	CWIIIWB7	dobry stan ekologiczny	dobry stan chemiczny
4	CWIIWB6W	dobry stan ekologiczny	dobry stan chemiczny

5.2. Cele środowiskowe dla JCWPd

Zgodnie z art. 38e ust. 1 ustawy- Prawo wodne celem środowiskowym dla JCWPd jest:

1) zapobieganie lub ograniczanie wprowadzania do nich zanieczyszczeń;
2) zapobieganie pogorszeniu oraz poprawa ich stanu;
3) ochrona i podejmowanie działań naprawczych, a także zapewnianie równowagi między poborem a zasilaniem tych wód, tak aby osiągnąć ich dobry stan.

Celem środowiskowym dla JCWPd jest dobry stan ilościowy i chemiczny, charakteryzowany wartościami wskaźników zgodnie z rozporządzeniem o ocenie wód podziemnych. Stan ilościowy obrazuje wpływ poboru wody na części wód podziemnych. Natomiast stan chemiczny odnosi się do parametrów fizykochemicznych wód podziemnych (zarówno traktowanych jako zanieczyszczenia, jak i skażenie).

Określenie celów środowiskowych dla wód podziemnych zostało wykonane na podstawie corocznych wyników oceny stanu obejmujące stan chemiczny i ilościowy opracowany w ramach PMŚ. Opracowanie to na zlecenie GIOŚ wykonuje PSH.

Zgodnie z metodyką wyznaczania celów środowiskowych w latach 2012-2013, w sytuacji, gdy JCWP zidentyfikowano jako niezagrożone nieosiągnięciem celów środowiskowych, celem dla wód jest dobry stan chemiczny i ilościowy. Cel ten został określony przy pomocy kryteriów charakteryzujących dobry stan chemiczny lub ilościowy zgodnie z rozporządzeniem o ocenie wód podziemnych. Natomiast dla JCWP

zagrożonych nieosiągnięciem celów środowiskowych, ale będących zgodnie z oceną stanu na 2012 r. w stanie dobrym, brakowało podstaw do wskazania przesłanek do ustalenia odstępstw. Celem środowiskowym jest dobry stan chemiczny i ilościowy, zidentyfikowany przy pomocy parametrów cechujących dobry stan chemiczny i ilościowy. W przypadku JCWPd, które zostały zidentyfikowane jako zagrożone i będące w stanie słabym zgodnie z oceną stanu na 2012 r., wykonano wstępną procedurę włączeń, czyli ustalenia odstępstw od celów środowiskowych. Wstępnie zaproponowano odstępstwa od celów środowiskowych w postaci przedłużenia terminu osiągnięcia celów oraz ustalenie mniej rygorystycznych celów, które powinny zostać ostatecznie potwierdzone analizami presji i wpływów. Podczas wskazywania odstępstw, w pierwszej kolejności musiało zostać udowodnione wykluczenie przedłużania terminu, a następnie można było rozważyć ustalenie mniej rygorystycznych celów.

W tabeli 57 przedstawiono zbiorcze zestawienie liczby JCWPd z wyszczególnieniem celów środowiskowych dla stanu jakościowego, jak i stanu ilościowego.

Tabela 57. Cele środowiskowe dla JCWPd na obszarze dorzecza Odry

Lp.	Kod JCW	Dorzecze	Regionalny Zarząd Gospodarki Wodnej	Cel środowiskowy - stan chemiczny	Cel środowiskowy - stan ilościowy
1	GW60001	Odra	w Szczecinie	dobry stan chemiczny	dobry stan ilościowy
2	GW60002	Odra	w Szczecinie	dobry stan chemiczny	dobry stan ilościowy
3	GW60003	Odra, Ucker	w Szczecinie	dobry stan chemiczny	dobry stan ilościowy
4	GW60004	Odra	w Szczecinie	dobry stan chemiczny	dobry stan ilościowy
5	GW60005	Odra	w Szczecinie	dobry stan chemiczny	dobry stan ilościowy
6	GW60006	Odra	w Szczecinie	dobry stan chemiczny	dobry stan ilościowy
7	GW60007	Odra	w Szczecinie	dobry stan chemiczny	dobry stan ilościowy
8	GW60008	Odra	w Szczecinie	dobry stan chemiczny	dobry stan ilościowy
9	GW60009	Odra	w Szczecinie	dobry stan chemiczny	dobry stan ilościowy
10	GW600010	Odra	w Szczecinie	dobry stan chemiczny	dobry stan ilościowy
11	GW600023	Odra	w Szczecinie	dobry stan chemiczny	dobry stan ilościowy
12	GW600024	Odra	w Szczecinie	dobry stan chemiczny	dobry stan ilościowy
13	GW600025	Odra	w Poznaniu	dobry stan chemiczny	dobry stan ilościowy
14	GW600026	Odra	w Poznaniu	dobry stan chemiczny	dobry stan ilościowy
15	GW600033	Odra	w Poznaniu	dobry stan chemiczny	dobry stan ilościowy
16	GW600034	Odra	w Poznaniu	dobry stan chemiczny	dobry stan ilościowy
17	GW600035	Odra	w Poznaniu	dobry stan chemiczny	dobry stan ilościowy
18	GW600040	Odra	w Poznaniu	dobry stan chemiczny	dobry stan ilościowy
19	GW600041	Odra	w Poznaniu	dobry stan chemiczny	dobry stan ilościowy
20	GW600042	Odra	w Poznaniu	dobry stan chemiczny	dobry stan ilościowy
21	GW600043	Odra	w Poznaniu	dobry stan chemiczny; mniej rygorystyczny cel dla parametru Cl (ochrona stanu przed dalszym pogorszeniem)	mniej rygorystyczny cel: ochrona stanu ilościowego przed dalszym pogorszeniem
22	GW600058	Odra	w Szczecinie	dobry stan chemiczny	dobry stan ilościowy

Lp.	Kod JCW	Dorzecze	Regionalny Zarząd Gospodarki Wodnej	Cel środowiskowy - stan chemiczny	Cel środowiskowy - stan ilościowy
23	GW600059	Odra	w Poznaniu	dobry stan chemiczny	dobry stan ilościowy
24	GW600060	Odra	w Poznaniu	dobry stan chemiczny	dobry stan ilościowy
25	GW600061	Odra	w Poznaniu	dobry stan chemiczny	dobry stan ilościowy
26	GW600062	Odra	w Poznaniu	dobry stan chemiczny; mniej rygorystyczny cel dla parametru Cl (ochrona stanu przed dalszym pogorszeniem)	dobry stan ilościowy
27	GW600068	Odra	we Wrocławiu	dobry stan chemiczny	dobry stan ilościowy
28	GW600069	Odra	we Wrocławiu	dobry stan chemiczny	dobry stan ilościowy
29	GW600070	Odra	w Poznaniu	dobry stan chemiczny	dobry stan ilościowy
30	GW600071	Odra	w Poznaniu	dobry stan chemiczny	dobry stan ilościowy
31	GW600072	Odra	w Poznaniu	dobry stan chemiczny	dobry stan ilościowy
32	GW600076	Odra	we Wrocławiu	dobry stan chemiczny	dobry stan ilościowy
33	GW600077	Odra	we Wrocławiu	dobry stan chemiczny	dobry stan ilościowy
34	GW600078	Odra	we Wrocławiu	dobry stan chemiczny	dobry stan ilościowy
35	GW600079	Odra	we Wrocławiu	dobry stan chemiczny	dobry stan ilościowy
36	GW600080	Odra	we Wrocławiu	dobry stan chemiczny	dobry stan ilościowy
37	GW600081	Odra	w Poznaniu	dobry stan chemiczny	dobry stan ilościowy
38	GW600082	Odra	w Poznaniu	dobry stan chemiczny	dobry stan ilościowy
39	GW600083	Odra	w Poznaniu	dobry stan chemiczny	mniej rygorystyczny cel: ochrona stanu ilościowego przed dalszym pogorszeniem
40	GW600092	Odra	we Wrocławiu	dobry stan chemiczny	dobry stan ilościowy
41	GW600093	Odra	we Wrocławiu	dobry stan chemiczny	dobry stan ilościowy
42	GW600094	Odra	we Wrocławiu	dobry stan chemiczny; mniej rygorystyczny cel dla parametru Ni (ochrona stanu przed dalszym pogorszeniem)	dobry stan ilościowy
43	GW600095	Odra	we Wrocławiu	dobry stan chemiczny; mniej rygorystyczny cel dla parametru Ni (ochrona stanu przed dalszym pogorszeniem)	dobry stan ilościowy
44	GW600096	Odra	we Wrocławiu	dobry stan chemiczny	dobry stan ilościowy
45	GW600097	Odra	we Wrocławiu	dobry stan chemiczny	dobry stan ilościowy
46	GW600098	Odra	w Poznaniu	dobry stan chemiczny	dobry stan ilościowy
47	GW600099	Odra	w Poznaniu	dobry stan chemiczny	dobry stan ilościowy
48	GW6000105	Odra	we Wrocławiu	dobry stan chemiczny	mniej rygorystyczny cel: ochrona stanu ilościowego przed dalszym pogorszeniem

Lp.	Kod JCW	Dorzecze	Regionalny Zarząd Gospodarki Wodnej	Cel środowiskowy - stan chemiczny	Cel środowiskowy - stan ilościowy
49	GW6000107	Odra	we Wrocławiu	dobry stan chemiczny	dobry stan ilościowy
50	GW6000108	Odra	we Wrocławiu	dobry stan chemiczny	dobry stan ilościowy
51	GW6000109	Odra	we Wrocławiu	dobry stan chemiczny	dobry stan ilościowy
52	GW6000110	Odra	we Wrocławiu	dobry stan chemiczny	dobry stan ilościowy
53	GW6000124	Odra	we Wrocławiu	dobry stan chemiczny	dobry stan ilościowy
54	GW6000125	Dunaj, Łaba, Odra	we Wrocławiu	dobry stan chemiczny	dobry stan ilościowy
55	GW6000126	Odra	we Wrocławiu	dobry stan chemiczny	dobry stan ilościowy
56	GW6000127	Odra	we Wrocławiu	dobry stan chemiczny	dobry stan ilościowy
57	GW6000128	Odra	w Gliwicach	dobry stan chemiczny	dobry stan ilościowy
58	GW6000129	Odra	w Gliwicach	dobry stan chemiczny	mniej rygorystyczny cel: ochrona stanu ilościowego przed dalszym pogorszeniem
59	GW6000139	Odra	we Wrocławiu	dobry stan chemiczny	dobry stan ilościowy
60	GW6000140	Odra	w Gliwicach	dobry stan chemiczny	dobry stan ilościowy
61	GW6000141	Odra	w Gliwicach	dobry stan chemiczny	dobry stan ilościowy
62	GW6000142	Odra	w Gliwicach	dobry stan chemiczny	dobry stan ilościowy
63	GW6000143	Odra	w Gliwicach	dobry stan chemiczny	mniej rygorystyczny cel: ochrona stanu ilościowego przed dalszym pogorszeniem
64	GW6000144	Odra	w Gliwicach	dobry stan chemiczny	dobry stan ilościowy
65	GW6000155	Odra	w Gliwicach	dobry stan chemiczny	dobry stan ilościowy
66	GW6000170	Odra	w Gliwicach	dobry stan chemiczny	dobry stan ilościowy

5.3. Cele środowiskowe dla obszarów chronionych

Artykuł 38f ust. 1 ustawy – Prawo wodne określa, iż celem środowiskowym dla obszarów chronionych wskazanych w art. 113 ust. 4 jest osiągnięcie norm i celów wynikających z przepisów szczególnych, na postawie których zostały utworzone.

Poniżej scharakteryzowano ogólne cele dla poszczególnych rodzajów obszarów chronionych. Szczegółowe cele dla obszarów chronionych ze wskazaniem JCW zawarte są w załączniku nr 2 do Planu gospodarowania wodami na obszarze dorzecza Odry.

Wskaźniki jakości wody przeznaczonej do poboru na potrzeby zaopatrzenia ludności w wodę przeznaczoną do spożycia ujęte w rozporządzeniu o wodach wykorzystywanych do zaopatrzenia ludności stanowią dodatkowy wymóg celu środowiskowego dla JCW. Wody powierzchniowe przeznaczone na potrzeby zaopatrzenia ludności w wodę do spożycia, których stan jest zagrożony pogorszeniem, należy chronić poprzez ustanowienie strefy ochronnej ujęcia, tak aby jakość wody nie uległa pogorszeniu. Zgodnie z art. 58 ustawy – Prawo wodne, strefy ochronne ustanawia się w drodze aktu prawa miejscowego, na wniosek i koszt właściciela ujęcia wody. Tak więc dodatkowy cel nie dotyczy całej JCWP.

Dla JCWPd ujmowanych na potrzeby zaopatrzenia ludności w wodę przeznaczoną do spożycia, przypisano dodatkowy cel środowiskowy, którym jest utrzymanie stałych wartości wskaźników fizykochemicznych wód przeznaczonych do spożycia, aby zapobiec konieczności modyfikacji procesów uzdatniania wód lub wprowadzeniu uzdatniania wód podziemnych na ujęciach wód podziemnych. Wody zagrożone pogorszeniem stanu, należy chronić przez ustanowienie strefy ochronnej ujęcia na podstawie aktu prawa miejscowego. Strefy ochronne powinny stanowić obszar skierowany na przyczyny zagrażające pogorszeniu stanu wód, aby jakość wody nie uległa pogorszeniu.

Dla JCWP przeznaczonych dla celów rekreacyjnych, w tym kapieliskowych, wskazano dodatkowy cel, jakim jest poprawa warunków sanitarnych dla wyznaczanego kąpieliska. Wymagania, jakim powinna odpowiadać woda w kąpielisku, określa rozporządzenie o nadzorze nad jakością wody w kąpielisku. Cel dla tego obszaru chronionego powinien obowiązywać dla wyznaczonego kąpieliska, ale nie dla całej JCWP.

Osiągnięcie dobrego stanu JCW zapewnia dotrzymanie wymagań dla tych obszarów wrażliwych na eutrofizację wywołaną zanieczyszczeniami pochodzącymi ze źródeł komunalnych, w związku z czym nie został wskazany dodatkowy cel.

Osiągnięcie dobrego stanu JCW zapewnia dotrzymanie wymagań dla tych obszarów, które są narażone na zanieczyszczenia związkami azotu, pochodzącymi ze źródeł rolniczych, w związku z czym nie został wskazany dodatkowy cel.

Normy i cele w przypadku obszarów chronionych przeznaczonych do ochrony dla gatunków i siedlisk wskazują, które cele określone są w akcie tworzącym daną formę ochrony przyrody. lub logicznie wynikające z takiego aktu w świetle przepisów ogólnych i wiedzy merytorycznej. Dla parków narodowych, rezerwatów przyrody i parków krajobrazowych, cele określane są na podstawie ustawy, aktu prawnego tworzącego daną formę ochrony przyrody, zaś w przypadku obszarów Natura 2000 cel wynika z ustawy i prawa UE. Cele mogą być uszczegółowione w procesie planowania ochrony danego obszaru.

Dla obszarów Natura 2000 celem jest właściwy stan ochrony poszczególnych siedlisk i gatunków przyrodniczych. Oznacza to zachowanie warunków wodnych, które są niezbędne do osiągnięcia lub utrzymania na obszarze Natura 2000 właściwego stanu ochrony dla siedlisk występujących w obszarze siedliskowym oraz ptaków w obszarze ptasim. Dla parku narodowego celem jest zachowanie różnorodności biologicznej, właściwego stanu zasobów i składników przyrody, odtworzenie zniekształconych siedlisk przyrodniczych, siedlisk roślin i zwierząt oraz grzybów. W parku krajobrazowym istotne jest zachowanie wartości przyrodniczych w warunkach zrównoważonego rozwoju. Dla rezerwatu przyrody i obszaru chronionego krajobrazu cel określony jest indywidualnie w akcie tworzącym dany obszar.

Cele dla gatunków i siedlisk, dla których ważnym czynnikiem w ich ochronie jest dobry stan wód znajdują się w aktualnych PZO. Jest to dokument planistyczny, który sporządza się i realizuje dla obszaru Natura 2000. Sporządza się go w terminie 6 lat od ustanowienia obszaru specjalnej ochrony ptaków lub zatwierdzenia przez KE obszaru mającego znaczenie dla Wspólnoty. Można sporządzać go także dla obszaru zaproponowanego KEj jako obszar mający znaczenie dla Wspólnoty, lecz jeszcze niezatwierdzonego. Nie sporządza się tylko dla:

1) terenu, dla którego ustanowiono PO obszaru Natura 2000 lub uwzględniający zakres Natury 2000,
2) obszarów morskich.

Projekt planu sporządza sprawujący nadzór nad obszarem (zwykle rdoś, niekiedy dyrektor parku narodowego). W procesie sporządzenia planu musi być zapewniony udział osób i podmiotów prowadzących działalność w obrębie siedlisk przyrodniczych i siedlisk gatunków, dla których ochrony wyznaczono obszar Natura 2000, a także możliwość wnoszenia uwag i wniosków ze strony ogółu społeczeństwa.

rdoś ustanawia plan na okres 10 lat, w drodze aktu prawa miejscowego zarządzenia, kierując się koniecznością utrzymania i przywracania do właściwego stanu ochrony siedlisk przyrodniczych oraz gatunków roślin i zwierząt, dla których ochrony wyznaczono obszar Natura 2000. PZO może być zmieniony, jeżeli wynika to z potrzeb ochrony tych siedlisk przyrodniczych lub gatunków roślin i zwierząt.

PZO dla obszaru Natura 2000 zawiera:

1) opis granic obszaru i mapę obszaru Natura 2000;
2) identyfikację istniejących i potencjalnych zagrożeń dla zachowania właściwego stanu ochrony siedlisk przyrodniczych oraz gatunków roślin i zwierząt i ich siedlisk będących przedmiotami ochrony;
3) cele działań ochronnych;
4) określenie działań ochronnych ze wskazaniem podmiotów odpowiedzialnych za ich wykonanie i obszarów ich wdrażania, w tym w szczególności działań dotyczących: ochrony czynnej siedlisk przyrodniczych, gatunków roślin i zwierząt oraz ich siedlisk; monitoringu stanu przedmiotów ochrony oraz monitoringu realizacji celów; uzupełnienia stanu wiedzy o przedmiotach ochrony i uwarunkowaniach ich ochrony;
5) wskazania do zmian w istniejących studiach uwarunkowań i kierunkach zagospodarowania przestrzennego gmin, miejscowych planach zagospodarowania przestrzennego, planach

zagospodarowania przestrzennego województw oraz planach zagospodarowania przestrzennego morskich wód wewnętrznych, morza terytorialnego i wyłącznej strefy ekonomicznej dotyczącym eliminacji lub ograniczenia zagrożeń wewnętrznych lub zewnętrznych, jeżeli są niezbędne dla utrzymania lub odtworzenia właściwego stanu ochrony siedlisk przyrodniczych oraz gatunków roślin i zwierząt, dla których ochrony wyznaczono obszar Natura 2000,

6) wskazanie terminu sporządzenia, w razie potrzeby, planu ochrony dla części lub całości obszaru.

Szczegółowy tryb sporządzania i zakres prac określa rozporządzenie Ministra Środowiska z dnia 17 lutego 2010 r. w sprawie sporządzenia projektu planu zadań ochronnych dla obszaru Natura 2000 (Dz. U. Nr 34, poz. 186, z późn. zm.).

5.4. Przedłużenie terminu osiągnięcia celu środowiskowego i cel mniej rygorystyczny

Cele środowiskowe powinny zostać osiągnięte w możliwie najkrótszym terminie. Jednakże przewiduje się możliwość wprowadzenia odstępstwa od założonych celów środowiskowych, jeżeli ich osiągnięcie nie będzie możliwe z określonych przyczyn. Integralną częścią celów środowiskowych są tak zwane wyłączenia obejmujące:

1) przedłużenie terminu – dobry stan musi zostać osiągnięty najpóźniej do 2021 lub 2027 r., albo w najkrótszym terminie po 2027 r., na jaki pozwalają warunki naturalne;
2) osiągnięcie mniej rygorystycznych celów;
3) tymczasowe pogorszenie się stanu z przyczyn naturalnych lub w wyniku działania siły wyższej;
4) nowe zmiany charakterystyki fizycznej części wód powierzchniowych lub zmiany poziomu części wód podziemnych, lub też niezapobieżenie pogorszeniu się stanu części wód powierzchniowych (z bardzo dobrego do dobrego) w wyniku nowych form zrównoważonej działalności gospodarczej człowieka.

Przedłużenie terminu osiągnięcia celu środowiskowego do 2021 r. lub 2027 r., czy też ustanowienie mniej rygorystycznego celu możliwe jest w sytuacji, gdy działania niezbędne do osiągnięcia stanu dobrego są nierealne z technicznego punktu widzenia lub nieproporcjonalnie kosztowne, a także gdy wszystkie działania naprawcze miały być wdrożone do 2015 r., ale efekty tych działań nie były oczekiwane do tego czasu ze względu na warunki naturalne. Wskazane jest tutaj w pierwszej kolejności rozpatrzenie możliwości osiągnięcia celu w późniejszym terminie i dopiero gdy szczegółowe analizy wykażą, iż jest to niemożliwie – wskazanie mniej rygorystycznego celu.

Identyfikacja i uzasadnienie takiego odstępstwa wymaga indywidualnego podejścia do każdej JCWP.

Algorytm postępowania podczas identyfikacji JCW w przypadku możliwości przedłużenia osiągnięcia celów środowiskowych lub ustalenia mniej rygorystycznych celów przedstawiono na rysunku 42.

Rysunek 42. Algorytm postępowania podczas identyfikacji JCW w przypadku możliwości przedłużenia osiągnięcia celów środowiskowych lub ustalenia mniej rygorystycznych celów.

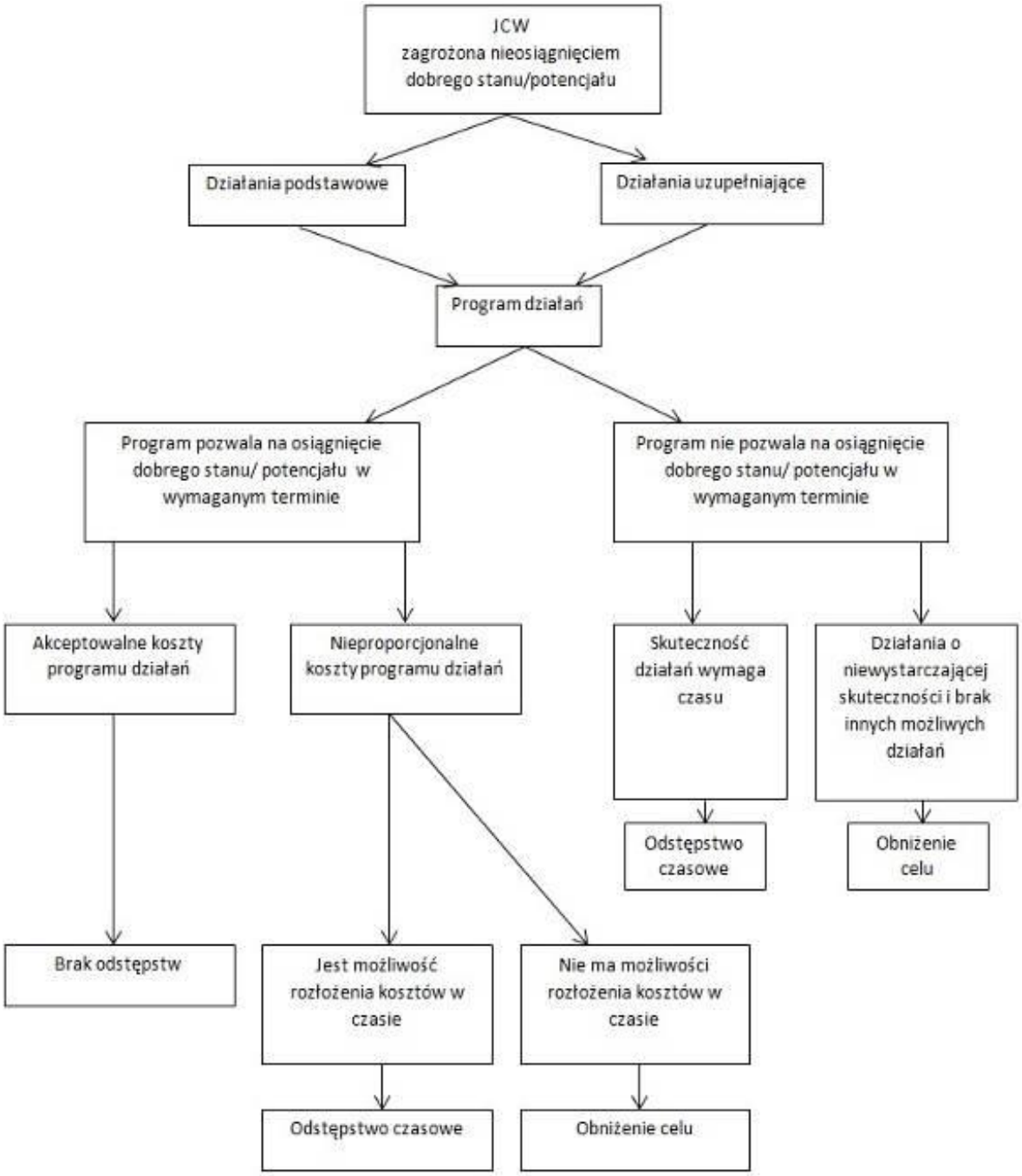

Analiza konieczności oraz możliwości zastosowania wyłączeń od osiągnięcia celów środowiskowych zostało przeprowadzone na podstawie:

1) aktualnej oceny stanu poszczególnych JCW;
2) zagrożenia nieosiągnięciem przez te części wód celów środowiskowych;
3) zidentyfikowanych oddziaływań antropogenicznych, będących przyczyną tego zagrożenia;
4) programów działań zidentyfikowanych dla części wód.

Sytuacja ta dotyczy również JCWP, dla których w pierwszym cyklu planistycznym ustanowiono odstępstwo, a wyniki monitoringu wskazują, że ich stan się poprawił i obecnie nie ma konieczności stosowania odstępstwa. Jedynym wyjątkiem od tej sytuacji były JCWP, których stan oceniono wprawdzie jako dobry, jednak został dla nich ustanowiony uszczegółowiony cel środowiskowy, z uwagi na ich szczególne znaczenie dla migracji ichtiofauny. Dla tych JCWP wprowadzono odstępstwo wynikające z czasu niezbędnego na przeprowadzenie analiz dotyczących wyboru optymalnych rozwiązań w zakresie udrożnienia, a następnie ich realizacji.

Konieczność zastosowania odstępstw nie była również analizowana dla JCWP rzecznych, które w ramach oceny ryzyka zostały ocenione jako niezagrożone nieosiągnięciem celów środowiskowych. Ocena taka oznacza, iż dobry stan najprawdopodobniej zostanie osiągnięty w wymaganym terminie, tak więc stosowanie jakiegokolwiek odstępstwa byłoby tutaj niezasadne. Ocena ryzyka została przeprowadzona w ramach prac nad programami działań.

Zasadność zastosowania odstępstwa przeanalizowana została dla JCWP, których stan został oceniony poniżej dobrego, a jednocześnie na podstawie zidentyfikowanych presji i możliwych do wdrożenia działań zidentyfikowano zagrożenie nieosiągnięciem celów środowiskowych. Co istotne, sam fakt zagrożenia nie był powodem zastosowania odstępstwa, gdyż jest ono możliwe jedynie w przypadku spełnienia określonych warunków.

Odstępstwo polegające na obniżeniu celu środowiskowego wskazano jedynie dla kilku indywidualnych przypadków, gdzie analizy wykazały brak możliwości wdrożenia działań naprawczych. Dotyczy to JCWP będących odbiornikami zasolonych wód z odwodnienia kopalń. Z uwagi na znaczenia przemysłu wydobywczego dla gospodarki kraju oraz brak możliwych do zastosowania na taką skalę technologii ograniczających to oddziaływanie, konieczne jest tu ustalenie mniej rygorystycznych celów w zakresie wskaźników charakteryzujących zasolenie.

Dla JCWP, których stan chemiczny został oceniony poniżej dobrego, rozważono zastosowanie odstępstwa związanego z przedłużeniem terminu osiągniecia celu, ale jedynie w przypadkach, gdy ocena ta jest wynikiem badań monitoringowych. Dla tych JCWP wskazano działania mające na celu szczegółowe rozpoznanie presji będących przyczyną obniżenia stanu, które docelowo pozwoli na wdrożenie właściwych działań naprawczych. Odstępstwo jest tutaj niezbędne z uwagi na czas niezbędny dla wdrożenia tych działań.

W przypadku JCWP, dla których ocena stanu wykazała przekroczenia parametrów mających wpływ na ocenę stanu ekologicznego, rozpatrywane odstępstwo zależne było od zidentyfikowanych oddziaływań antropogenicznych będących przyczyną tych przekroczeń i zaplanowanych do wdrożenia działań. W przypadku, gdy nie zostały zidentyfikowane możliwe przyczyny obniżenia stanu, wprowadzono odstępstwo czasowe z uwagi na konieczność ich rozpoznania przed wdrożeniem odpowiednich działań naprawczych. Z kolei gdy przyczyna zagrożenia JCWP powiązana jest ze zidentyfikowanymi presjami, zaplanowano działania ukierunkowane na ich redukcję, jednak z uwagi na to, że zostaną one wdrożone dopiero po roku 2015, konieczne jest zapewnienie czasu na ich wdrożenie.

Ostatnią grupą JCWP rzecznych, dla których przeanalizowano zasadność zastosowania odstępstwa były części wód, których stan ekologiczny został oceniony poniżej dobrego na podstawie przeniesienia oceny. W takich przypadkach brak jest danych na temat korelacji zidentyfikowanych oddziaływań oraz aktualnego stanu i determinujących go parametrów, tak więc wdrożenie działań naprawczych mogłoby generować znaczne, nieuzasadnione koszty. Dlatego też dla takich części wód zaplanowano działania mające na celu rozpoznanie rzeczywistego stanu i zagrożenia, co następnie pozwoli na wdrożenie adekwatnych działań naprawczych. W takich przypadkach również konieczne jest zastosowanie odstępstwa polegającego na przedłużeniu terminu osiągnięcia celu z uwagi na czas niezbędny dla wdrożenia wskazanych działań.

Zgodnie z powyżej opisanym podejściem na obszarze dorzecza Odry przeanalizowano 763 JCWP rzecznych, dla których prowadzone były badania monitoringowe oraz 972 oceniono na podstawie przeniesienia. Spośród wyżej wymienionych JCWP dla 1109 wskazano odstępstwo polegające na przedłużeniu terminu osiągnięcia celów środowiskowych.

Najczęstszą przyczyną zastosowania odstępstwa był brak technicznych możliwości wystarczającej redukcji presji ze strony gospodarki komunalnej.

Liczbę JCWP rzecznych podlegających odstępstwom w poszczególnych regionach wodnych przedstawiono w tabeli 58.

Tabela 58. Zestawienie liczby rzecznych podlegających odstępstwom polegającym na przedłużeniu terminu osiągnięcia celu w poszczególnych regionach wodnych

region wodny	liczba JCWP rzecznych
Dolna Odra i Przymorze Zachodnie	179
Warta	339
Środkowa Odra	522
Górna Odra	69

W przypadku JCWP rzecznych, dla których w PGW wskazano odstępstwo, zaś obecna ocena wskazuje stan dobry i brak zagrożenia nieosiągnięciem celów, z opisanych wyżej przyczyn nie będzie ono kontynuowane. Takich JCWP na obszarze dorzecza Odry jest 73. Zestawienie wszystkich JCWP rzecznych wraz ze wskazaniem odstępstw oraz ich uzasadnieniem znajduje się w tabeli 59.

W przypadku JCWP jeziornych analizie konieczności zastosowania odstępstw poddano części wód zagrożone ryzykiem niespełnienia celów środowiskowych. Dla każdej takiej części wód jezior została przeprowadzona analiza konieczności zastosowania odstępstw od osiągnięcia celów środowiskowych, poprzez możliwości przedłużenia terminu osiągnięcia celów środowiskowych lub ustalenia mniej rygorystycznych celów środowiskowych. Pod uwagę został wzięty, przede wszystkim, stan ekologiczny jeziora, oceniony na podstawie badań monitoringowych z lat 2010 - 2013 wraz ze wskazaniem elementu lub elementów nieosiągających stanu dobrego. W przypadku jezior, w których w latach 2010 - 2013 nie był prowadzony monitoring uwzględniono wyniki wcześniejszych badań z lat 2007 - 2009. Założono, że jeziora będące w stanie złym w tym okresie, nadal nie osiągają stanu dobrego. Wynika to ze znacznie wolniejszego, w porównaniu do rzek, tempa poprawy stanu jezior, nawet w przypadku wdrożenia działań naprawczych. Dotyczy to także kilku jezior w przeszłości silnie zanieczyszczanych, które poddawane już były różnym zabiegom rekultywacyjnym, niestety, nieskutecznym. Trudno oczekiwać w ich przypadku, dobrego stanu wód, co uzasadnia konieczność przypisania im działań naprawczych i tym samym odstępstwa czasowego.

Dla pozostałych jezior zaliczonych do zagrożonych na podstawie analizy presji przesłanką dla wskazania odstępstwa czasowego były:

1) zły stan rzeki zasilającej jezioro, dla której termin osiągnięcia celu środowiskowego wyznaczono na rok 2021 lub 2027;
2) położenie jeziora na obszarze OSN i w związku z tym, zaplanowanie w zlewni jeziora działań uzupełniających;
3) konieczność wykonania monitoringu, który pozwoli na precyzyjne określenie niezbędnych działań naprawczych w przyszłości.

Podobnie jak w przypadku rzek, nie rozważano stosowania odstępstwa w przypadku jezior, które zostały ocenione podczas analizy ryzyka jako niezagrożone nieosiągnięciem celów środowiskowych; oraz te, których stan został oceniony jako co najmniej dobry.

W przypadku 41 jezior za konieczne uznano ustanowienie obszaru ochronnego, w którym obowiązywać powinny nakazy, zakazy i ograniczenia, mające na celu zminimalizowanie presji generowanych w bezpośredniej bliskości jeziora. Na działanie to składa się wykonanie odpowiedniej dokumentacji (zawierającej także oszacowanie kosztów), i wydanie odpowiedniego rozporządzenia dyrektora rzgw w sprawie ustanowienia obszaru ochronnego. W toku konsultacji społecznych wskazano, że działanie jest niezwykle trudne do wdrożenia ze względów organizacyjnych, prawnych i ekonomicznych. Efekty działania są w dużym stopniu uzależnione od jego akceptacji społecznej, której uzyskanie wymaga czasu. Jakkolwiek ma ono podstawy w przepisach ustawy – Prawo wodne, to dotąd nie było realizowane w żadnej zlewni jeziornej, nie zebrano więc dotąd żadnych doświadczeń w zakresie ustanawiania obszaru ochronnego jeziora. Z tych względów działanie ma obecnie charakter pilotowy i w dorzeczu Odry objętych nim zostało zaledwie pięć jezior, których stan determinuje sposób użytkowania zlewni bezpośredniej i, w przypadku których, ustanowienie obszaru ochronnego powinno przynieść efekty stosunkowo szybko. Jeziorom tym przypisano odstępstwo czasowe ze względu na czasochłonność wykonania dokumentacji i procedurę przygotowania rozporządzenia, które dopiero umożliwi wdrożenie określonych zakazów, nakazów i ograniczeń, zmierzających do poprawy stanu wód. Tym bardziej uzasadnione jest więc przypisanie odstępstwa pozostałym 36 jeziorom, w przypadku których proces ustanawiania obszaru ochronnego, ze względu na wyżej przedstawione okoliczności, możliwy będzie dopiero w kolejnym cyklu wodnym.

W przypadku jezior najsilniej zdegradowanych (w stanie słabym i złym), których stan najbardziej odbiega od zakładanego celu środowiskowego, poprawa jakości wód może okazać się procesem długotrwałym (trwać może, jak wskazują dane z piśmiennictwa, nawet kilkanaście-kilkadziesiąt lat, przy założeniu wdrożenia intensywnych działań naprawczych). Ze względu na bardzo powolne tempo regeneracji jezior silnie zdegradowanych i podatnych na degradację (o niekorzystnych uwarunkowaniach naturalnych) oraz konieczność wdrożenia dla nich kosztownych i długotrwałych działań naprawczych, zostaną wskazane odstępstwa czasowe. Dotyczy to także jezior, dla których niezbędne może być przeprowadzenie działań rekultywacyjnych. Decyzja o sensowności podjęcia rekultywacji musi być poprzedzona wykonaniem

specyficznych rocznych badań wód jeziora i jego osadów dennych, dalece wykraczających swoim zakresem poza rutynowy program monitoringowy. Analiza wyników tych badań powinna odpowiedzieć na pytanie, jakie są szanse na poprawę jakości wód jeziora i jaki program działań rekultywacyjnych powinien zostać zrealizowany (jakie metody rekultywacji powinny zostać zastosowane: chemiczne, mechaniczne, biologiczne). Rozpoczynanie rekultywacji jeziora bez uporządkowania gospodarki wodno-ściekowej w całej jego zlewni i ograniczenia spływów powierzchniowych jest marnotrawstwem sił i niebagatelnych środków. Jeżeli zakres działań wskazany w PGW dla jeziora i cieków je zasilających rozłożony jest w czasie, to oczywistym jest, że na przeprowadzenie rekultywacji i tym bardziej na osiągnięcie jej efektów niezbędny jest okres wieloletni, co uzasadnia odstępstwo czasowe.

Zdarza się, że działania mogą nie przynieść zamierzonych efektów. W przypadku silnie zeutrofizowanych zanikających jezior, których procesu sukcesji nie da się odwrócić, ze względu na ich dużą podatność na degradację, wynikającą przede wszystkim z cech morfometrycznych, należy się spodziewać, iż możliwe do podjęcia działania przede wszystkim będą zapobiegać pogarszaniu się ich obecnego stanu. Jeżeli w zlewniach tego typu jezior nie zidentyfikowano oddziaływań, których zredukowanie bądź zlikwidowanie wpłynęłoby znacząco na poprawę ich stanu, został ustalony dla nich mniej rygorystyczny cel środowiskowy.

Należy także zwrócić uwagę na to, że proces odnowy wód jeziora w wyniku podjętych działań (również rekultywacyjnych) nie jest prostą odwrotnością procesu degradacji. Wiele zależności pomiędzy elementami biologicznymi powstałych w zdegradowanym ekosystemie utrwala się i jezioro wykazuje swojego rodzaju odporność na zmiany, czyli na przykład zabiegi rekultywacyjne. Może to być przyczyną ustalenia mniej rygorystycznych celów środowiskowych w przyszłych planach gospodarowania, jeżeli realizacja działań rekultywacyjnych wskazanych w aPGW nie przyniesie oczekiwanych skutków.

Obszar dorzecza Odry obejmuje 422 JCWP jezior, spośród których 107 zostało ocenione jako niezagrożone, a 315 jako zagrożone ryzykiem nieosiągnięcia celu środowiskowego. Odstępstwa wskazano dla wszystkich jezior zagrożonych w regionie wodnym Dolnej Odry i Przymorza Zachodniego – 79, w regionie Środkowej Odry – 18, a w regionie wodnym Warty – 218. W większości przypadków (311 jezior) wskazano odstępstwo czasowe z uwagi na możliwości techniczne determinujące długi czas konieczny do uzyskania poprawy jakości wód, nawet po wprowadzeniu wszystkich niezbędnych działań. Dla 4 jezior przymorskich, ze względu na specyficzne uwarunkowania naturalne, wskazano mniej rygorystyczny cel środowiskowy. W przypadku tych jezior konieczne jest ustalenie wartości obniżonych celów środowiskowych co przewidziano do roku 2027.

Zestawienie wszystkich JCWP jeziornych wraz ze wskazaniem odstępstw oraz ich uzasadnieniem znajduje się w tabeli 60.

W roku 2013 w ramach PMŚ badaniami objęto 4 JCWP przejściowe Zalew Szczeciński, Zalew Kamieński, Ujście Dziwny, Ujście Świny oraz 3 JCWP przybrzeżne (Dziwna – Świna, Sarbinowo – Dziwna, Jarosławiec – Sarbinowo). Badania wód przejściowych i przybrzeżnych prowadzono w sieci 7 punktów pomiarowych objętych monitoringiem operacyjnym, na które składało się łącznie 19 stanowisk badawczych. Wszystkie punkty pomiarowe objęte były również monitoringiem obszarów chronionych.

Podstawę oceny stanowiły wyniki bieżących badań uzyskane z poszczególnych punktów pomiarowych orz wyniki oceny przeniesione z lat ubiegłych z wykorzystaniem tak zwanej zasady dziedziczenia. Na podstawie badań prowadzonych w 2013 r. oraz w latach 2010-2012 stan wód przejściowych i przybrzeżnych na obszarze dorzecza Odry sklasyfikowano jako zły, w wyniku oceny przeprowadzonej dla JCW, oraz dla stanowisk pomiarowych. Na podstawie badań przeprowadzonych w roku 2013 nie stwierdzono poprawy jakości wód w porównaniu z oceną za poprzednie lata. Porównując wyniki klasyfikacji poszczególnych wskaźników jakości wód w ostatnich latach obserwuje się wyraźny wzrost zawartości biogenów odpowiedzialnych za eutrofizację wód w wodach estuarium Odry. W przypadku wód przejściowych oraz pasa wód przybrzeżnych pomiędzy cieśniną Świny i Dziwny, odnotowano znaczący wzrost zawartości związków azotu, a w zalewach również wzrost fosforu ogólnego. W przypadku wód przybrzeżnych środkowego wybrzeża zawartość biogenów pozostawała na poziomie zbliżonym do lat ubiegłych. Ocena stanu ekologicznego i ogólnego w roku 2013 przedstawia niezadawalający stan wszystkich monitorowanych JCWP przejściowych i przybrzeżnych. Ocena stanu wód została oparta na wynikach oceny stanu/potencjału ekologicznego i stanu chemicznego. Na podstawie przeprowadzonych ocen dla wszystkich JCWP przejściowych i przybrzeżnych na obszarze dorzecza Odry stwierdzono zły stan wód.

Kilkudziesięcioletnie oddziaływanie antropogeniczne doprowadziło do zakumulowania w JCW przejściowych i przybrzeżnych związków biogennych i substancji zanieczyszczających, których dostawy z lądu są kontynuowane. Z tego względu proponuje się ustanowienie odstępstwa czasowego w celu identyfikacji efektu działań podjętych w zlewniach odprowadzających wody do wód przejściowych lub przybrzeżnych. Odstępstwo czasowe przewiduje się zweryfikować w następnym cyklu planistycznym.

Podstawa analizy:

1) stan lub potencjał ekologiczny JCW przejściowej i przybrzeżnej, ustalony zgodnie z oceną stanu wód powierzchniowych za lata 2010-2012 wykonaną na podstawie badań w ramach PMŚ oraz zgodnie z opracowaniami realizowanymi w cyklu planistycznym;

2) uwarunkowania naturalne stanu JCW przejściowych i przybrzeżnych;
3) analiza presji i oddziaływań, umożliwiających określenie prawdopodobnych przyczyn stanu lub potencjału ekologicznego poniżej dobrego lub pogorszenia stanu ekologicznego;
4) programy działań zidentyfikowanych dla części wód.

Ze względu na odmienność wód przejściowych i przybrzeżnych od pozostałych wód powierzchniowych, to jest wód rzecznych oraz jeziornych, metodyka ustanawiania odstępstw dla wód przejściowych i przybrzeżnych jest odmienna od metodyki dla pozostałych wód powierzchniowych. Presje, które oddziałują na wody przejściowe i przybrzeżne pochodzą w niewielkim stopniu z bezpośredniego dopływu z lądu. Zdecydowanie przeważa spływ ciekami, dla których programy działań są opracowywane w ramach JCWP. Z tego względu proponuje się ustanowienie odstępstwa czasowego w celu identyfikacji efektu działań podjętych w zlewniach odprowadzających wody do wód przejściowych lub przybrzeżnych.

Zestawienie wszystkich JCWP przybrzeżnych i przejściowych wraz ze wskazaniem odstępstw oraz ich uzasadnieniem znajduje się w tabeli 61.

W ramach aPGW konieczna była analiza odstępstw dla JCWPd. Odstępstwa proponowane były dla JCWPd w poprzednim podziale na 161 jednostek, o czym należało pamiętać rozpatrując je w podziale na 172 jednostki.

Metodyka identyfikacji odstępstw od celów środowiskowych powinna mieć charakter planowania cyklicznego, który polega na takim zaplanowaniu działań, aby osiągnąć dobry stan wód w skali JCWPd w czasie możliwie jak najkrótszym (do 2021 r. lub w trakcie kolejnych cykli obowiązywania Planów Gospodarowania Wodami (PGW)). W uzasadnionym przypadku, jeżeli nie istnieje możliwość osiągnięcia stanu dobrego w wyniku zaproponowanych działań zalecane jest rozpatrzenie ustalenia celów mniej rygorystycznych.

Zgodnie z przyjętymi założeniami (PIG–PIB 2013 r.) na terenie całej Polski zidentyfikowano 39 JCWPd zagrożonych nieosiągnięciem celów środowiskowych.

Podczas analizy poszczególnych presji na JCWPd, wzięto pod uwagę skalę jej oddziaływania, z reguły zamykającą się w obrębie jednej części wód, wyjątkowo obejmującą kilka JCWPd (na przykład regionalne leje depresji związane z odwodnieniami górniczymi) lub nawet obszar sąsiedniego państwa. Nie mniej ważny jest potencjalny wpływ oddziaływania na obszary chronione ze szczególnym uwzględnieniem obszarów Natura 2000, parków narodowych i rezerwatów, zwłaszcza tych, które są zależne od wód podziemnych.

W ramach proponowanych działań ogólnokrajowych, podstawowych i uzupełniających, jako element zmniejszający presję brano także pod uwagę obecnie realizowane lub planowane inwestycje z zakresu ochrony przeciwpowodziowej, zmian w typach produkcji rolnej i przekształcenia produkcji wynikające z realizacji różnych wariantów programów rolnośrodowiskowych oraz inwestycje związane z górnictwem i mające znaczący wpływ na wody podziemne.

W celu ustalenia odstępstwa od wyznaczonych celów środowiskowych wykorzystano 9 etapowy cykl postępowania mający w efekcie końcowym doprowadzić do wyznaczenia i uzasadnienia odstępstwa.

Etap 1. Wyznaczenie JCWPd zagrożonych nieosiągnięciem celów środowiskowych. Wszystkie wskazane przez PIG-PIB zagrożone JCWPd zostały poddane szczegółowej analizie i ponownej weryfikacji pod kątem presji, które desygnują je do statusu zagrożonej nieosiągnięciem celów środowiskowych. W przypadkach negatywnego wyniku weryfikacji (brak powodu do utrzymania zagrożenia) proponuje się zmianę statusu badanej JCWPd.

Etap 2. Analiza działań zastosowanych w poszczególnych JCWPd. Poddano analizie skuteczność działań które zostały wykazane w PWŚK w 2010 r. dla poszczególnych JCWPd w celu uzyskania stanu dobrego, uwzględniono przy tym zmianę podziału ze 161 JCWPd na 172 JCWPd.

Etap 3. Analiza 172 JCWPd w celu wskaźnikowego zidentyfikowania działań dla JCWPd. W celu zidentyfikowania zakresu działań dla JCWPd (ogólnokrajowych, podstawowych i uzupełniających) opracowana została metodyka programów działań. W wyniku analizy presji z etapu 1 zidentyfikowano JCWPd wymagające rozszerzonego zakresu działań podstawowych i uzupełniających prowadzących do utrzymania lub uzyskania statusu niezagrożonych nieosiągnięciem celów środowiskowych (uzyskanie/utrzymanie stanu dobrego). W celu przypisania działań poszczególnym JCWPd dokonano parametryzacji JCWPd na podstawie 21 wartości opisujących JCWPd.

Etap 4. Ogólna ocena trendów zmian stanu chemicznego i ilościowego JCWPd. Zgodnie z Metodyką Klasyfikacja JCWPd pod względem potencjalnego zakresu działań podstawowych i uzupełniających nie rozpatrywano poszczególnych wartości wskaźników czy parametrów fizykochemicznych a ogólną ocenę stanu chemicznego i ilościowego w poszczególnych JCWPd w okresie 2010-2012 r. Jako materiały źródłowe przyjęto opracowania PIG-PIB wykonywane na zlecenie PMŚ. W uzasadnionych wypadkach dokonywano oceny wartości pojedynczych oznaczeń w punktach monitoringu które zaważyła na zaliczeniu JCWPd do kategorii zagrożonych.

Etap 5. Ocena presji i oddziaływań w obrębie JCWPd. Stwierdzenie istnienia presji i jej ciągłego oddziaływania, powstania nowej lub zniknięcia wcześniejszej miało wpływ na ocenę konieczności utrzymania dotychczasowych odstępstw, ich zmiany na łagodniejsze lub radykalniejsze albo zaproponowanie nowych (w JCWPd dotychczas nieobjętych odstępstwami).

Etap 6. Stworzenie katalogu działań dla JCWPd. na podstawie metodyki: Klasyfikacji JCWPd pod względem potencjalnego zakresu działań podstawowych i uzupełniających przedstawiono propozycję typów działań ogólnych z alternatywami działań szczegółowych, które przyczynią się do utrzymania lub poprawy stanu wód JCWPd.

Etap 7. Ocena kosztów proponowanych działań. Analiza kosztów została przeprowadzona na podstawie alternatywnych scenariuszy działań szczegółowych prowadzących do uzyskania stanu dobrego (lub niepogarszania istniejącego stanu JCWPd). W ramach oceny odrzucone zostały nieefektywne kosztowo działania.

Etap 8. Ustalenie zakresu odstępstw dla JCWPd. Zaproponowano możliwe wyłączenia dla JCWPd charakteryzujących się w świetle dotychczasowej analizy niekorzystnymi oddziaływaniami na wody podziemne.

Etap 9. Zweryfikowanie odstępstw z uwzględnieniem wyników analizy ekonomicznej. Wskazane odstępstwa zostały, po odrzuceniu wariantów działań w analizie ekonomicznej zweryfikowane pod kątem zarówno właściwości hydrogeologicznych JCWPd, wrażliwości i odporności na zanieczyszczenia antropogeniczna oraz istniejących presji. Pozwoliło to na ostateczne ustalenie zakresu odstępstw: przedłużenie terminu lub osiągnięcie mniej rygorystycznych celów.

Na obszarze dorzecza Odry analiza została przeprowadzona dla wszystkich JCWPd zagrożonych nieosiągnięciem celów środowiskowych, to jest dla 17 jednolitych części.

Spośród JCWPd zagrożonych nieosiągnięciem celów środowiskowych na obszarze dorzecza Odry dla JCWPd, które charakteryzowały się zarówno dobrym stanem ilościowym jak i chemicznym zaproponowano nie nakładania odstępstw. Takich JCWPd było pięć: 70, 71, 93, 127 oraz 128. Ich stabilny, dobry stan oraz odpowiednio dobrany zestaw działań gwarantuje osiągnięcie celów środowiskowych. Wśród JCWPd o dobrym stanie chemicznym i ilościowym dla jednej (71) zaproponowano odstępstwa polegające ma ustanowieniu celu mniej rygorystycznego.

Spośród pozostałych JCWPd odstępstwa polegające na przedłużeniu osiągnięcia celów środowiskowych proponowane były z reguły dla tych jednolitych części, które charakteryzowały się słabym stanem chemicznym a dobrym stanem ilościowym (trzy takie przypadki, oraz jeden przypadek o słabym stanach ilościowych i chemicznym). Bezpośrednimi przyczynami takiego stanu rzeczy była ingresja wód morskich oraz ascenzja wód słonych (solanek) z podłoża mezozoicznego, niedostatecznie oczyszczone ścieki komunalne, zbyt mały stopniem skanalizowania, nieprawidłowa gospodarka wodno-ściekową na terenach rolniczych, stacje paliw o złym stanie technicznym.

Odstępstwa polegające na ustanowieniu celu mniej rygorystycznego proponowane były z reguły dla tych JCWPd, które charakteryzowały się albo dobrym stanem chemicznym, ale słabym ilościowym. Sytuacje takie były spowodowane działalnością dużych obiektów przemysłowych w tym w postaci kopalń węgla, dla których konieczne było prowadzenie rozległych odwodnień górniczych, co prowadziło do powstawania regionalnych lejów depresji. W każdym z tych przypadków odstępstwa były związane z brakiem możliwości technicznych i ekonomicznych zaprzestania odwodnieni. Odstępstwa polegające na ustanowieniu celu mniej rygorystycznego zostały zaproponowane dla 8 JCWPd.

Zestawienie wszystkich JCWPd wraz ze wskazaniem odstępstw oraz ich uzasadnieniem zostało przedstawione w tabeli 62.

Tabela 59. Przedłużenie terminu osiągnięcia celu lub ustalenie celów mniej rygorystycznych dla JCWP rzecznych

Lp.	Kod JCWP	Odstępstwo	Typ odstępstwa	Termin osiągnięcia dobrego stanu	Uzasadnienie odstępstwa
region wodny Górnej Odry					
1	RW6000011459	nie	nie dotyczy	2015	nie dotyczy
2	RW6000011513	tak	przedłużenie terminu osiągnięcia celu środowiskowego - brak możliwości technicznych	2027	brak możliwości technicznych. W zlewni JCWP występuje presja niska emisja. W programie działań zaplanowano działanie: weryfikacja programu ochrony środowiska dla gminy, mające na celu szczegółowe rozpoznanie i w rezultacie ograniczenie tej presji tak, aby możliwe było osiągnięcie wskaźników zgodnych z wartościami dla dobrego stanu. Z uwagi jednak na czas niezbędny dla wdrożenia tego działania, następnie konkretnych działań naprawczych, a także okres niezbędny aby wdrożone działania przyniosły wymierne efekty, dobry stan będzie mógł być osiągnięty do roku 2027.
3	RW600001156539	tak	przedłużenie terminu osiągnięcia celu środowiskowego - brak możliwości technicznych	2021	brak możliwości technicznych. W zlewni JCWP występuje presja komunalna. W programie działań zaplanowano działania podstawowe, obejmujące uporządkowanie gospodarki ściekowej ,które są wystarczające, aby zredukować tą presję w zakresie wystarczającym dla osiągnięcia dobrego stanu. Z uwagi jednak na czas niezbędny dla wdrożenia działań, a także okres niezbędny aby wdrożone działania przyniosły wymierne efekty, dobry stan będzie mógł być osiągnięty do roku 2021.
4	RW6000011659	tak	przedłużenie terminu osiągnięcia celu środowiskowego - brak możliwości technicznych ustalenie celów mniej rygorystycznych - brak możliwości technicznych, dysproporcjonalne koszty	2027	brak możliwości technicznych. W zlewni JCWP występuje presja komunalna i przemysłowa. W programie działań zaplanowano działanie obejmujące przegląd pozwoleń wodnoprawnych na wprowadzanie ścieków do wód lub do ziemi przez użytkowników w zlewni JCWP z uwagi na zagrożenie osiągnięcia celów środowiskowych, zgodnie z art. 136 ust. 3 ustawy- Prawo wodne, mające na celu szczegółowe rozpoznanie i w rezultacie ograniczenie tej presji tak, aby możliwe było osiągnięcie wskaźników zgodnych z wartościami dla dobrego stanu. Z uwagi jednak na czas niezbędny dla wdrożenia tego działania, następnie konkretnych działań naprawczych, a także okres niezbędny aby wdrożone działania przyniosły wymierne efekty, dobry stan będzie mógł być osiągnięty do roku 2027. Brak możliwości technicznych oraz dysproporcjonalne koszty. Wpływ działalności antropogenicznej na stan JCWP oraz brak możliwości technicznych ograniczenia tych oddziaływań na wody, generuje konieczność ustalenia mniej rygorystycznych celów w zakresie wskaźników charakteryzujących zasolenie. Jednocześnie czas niezbędny dla realizacji działania polegającego na ustaleniu wartości granicznej dla dobrego stanu/ potencjału, dla parametrów, dla których obniżono cel środowiskowy, powoduje konieczność przesunięcia w czasie osiągnięcia celów środowiskowych przez JCWP. Występująca działalność gospodarcza człowieka związana jest ściśle z występowaniem bogactw naturalnych i przemysłowym charakterem obszaru zlewni.
5	RW6000011669	nie	nie dotyczy	2015	nie dotyczy
6	RW6000011689	nie	nie dotyczy	2015	nie dotyczy
7	RW60000117166	nie	nie dotyczy	2015	nie dotyczy
8	RW60000117169	nie	nie dotyczy	2015	nie dotyczy
9	RW600012114139	tak	przedłużenie terminu osiągnięcia celu środowiskowego - brak możliwości technicznych	2027	brak możliwości technicznych. W zlewni JCWP występuje presja niska emisja. W programie działań zaplanowano działanie: weryfikacja programu ochrony środowiska dla gminy, mające na celu szczegółowe rozpoznanie i w rezultacie ograniczenie tej presji tak, aby możliwe było osiągnięcie wskaźników zgodnych z wartościami dla dobrego stanu. Z uwagi jednak na czas niezbędny dla wdrożenia tego działania, następnie konkretnych działań naprawczych, a także okres niezbędny aby wdrożone działania przyniosły wymierne efekty, dobry stan będzie mógł być osiągnięty do roku 2027.
10	RW600012114369	nie	nie dotyczy	2015	nie dotyczy
11	RW60001211449	tak	przedłużenie terminu osiągnięcia celu środowiskowego - brak możliwości technicznych	2021	brak możliwości technicznych. W zlewni JCWP nie zidentyfikowano presji mogącej być przyczyną występujących przekroczeń wskaźników jakości. Konieczne jest dokonanie szczegółowego rozpoznania przyczyn w celu prawidłowego zaplanowania działań naprawczych. Rozpoznanie przyczyn nieosiągnięcia dobrego stanu zapewni realizacja działań na poziomie krajowym: utworzenie krajowej bazy danych o zmianach hydromorfologicznych, przeprowadzenie pogłębionej analizy presji pod kątem zmian

Lp.	Kod JCWP	Odstępstwo	Typ odstępstwa	Termin osiągnięcia dobrego stanu	Uzasadnienie odstępstwa
					hydromorfologicznych, opracowanie dobrych praktyk w zakresie robót hydrotechnicznych i prac utrzymaniowych wraz z ustaleniem zasad ich wdrażania oraz opracowanie krajowego programu renaturalizacji wód powierzchniowych.
12	RW60001411453	tak	przedłużenie terminu osiągnięcia celu środowiskowego - brak możliwości technicznych	2021	brak możliwości technicznych. W zlewni JCWP nie zidentyfikowano presji mogącej być przyczyną występujących przekroczeń wskaźników jakości. Konieczne jest dokonanie szczegółowego rozpoznania przyczyn w celu prawidłowego zaplanowania działań naprawczych. Rozpoznanie przyczyn nieosiągnięcia dobrego stanu zapewni realizacja działań na poziomie krajowym: utworzenie krajowej bazy danych o zmianach hydromorfologicznych, przeprowadzenie pogłębionej analizy presji pod kątem zmian hydromorfologicznych, opracowanie dobrych praktyk w zakresie robót hydrotechnicznych i prac utrzymaniowych wraz z ustaleniem zasad ich wdrażania oraz opracowanie krajowego programu renaturalizacji wód powierzchniowych.
13	RW600016112729	tak	przedłużenie terminu osiągnięcia celu środowiskowego - brak możliwości technicznych	2021	brak możliwości technicznych. W zlewni JCWP występuje presja komunalna. W programie działań zaplanowano działania podstawowe, obejmujące uporządkowanie gospodarki ściekowej ,które są wystarczające, aby zredukować tą presję w zakresie wystarczającym dla osiągnięcia dobrego stanu. Z uwagi jednak na czas niezbędny dla wdrożenia działań, a także okres niezbędny aby wdrożone działania przyniosły wymierne efekty, dobry stan będzie mógł być osiągnięty do roku 2021.
14	RW60001611389	tak	przedłużenie terminu osiągnięcia celu środowiskowego - brak możliwości technicznych, dysproporcjonalne koszty	2021	brak możliwości technicznych oraz dysproporcjonalne koszty. Z uwagi na niską wiarygodność oceny i związany z tym brak możliwości wskazania przyczyn nieosiągnięcia dobrego stanu brak jest możliwości zaplanowania racjonalnych działań naprawczych. Zaplanowanie i wdrożenie jakichkolwiek działań będzie generowało nieuzasadnione koszty. W związku z tym w JCWP zaplanowano działanie mające na celu rozpoznanie rzeczywistego stanu ekologicznego – przeprowadzenie monitoringu badawczego. W przypadku potwierdzenia złego stanu po 2 latach wprowadzone zostanie działanie mające na celu rozpoznanie jego przyczyn. Takie etapowe postępowanie pozwoli na racjonalne zaplanowanie niezbędnych działań i zapewnienie ich wymaganej skuteczności.
15	RW60001611524	tak	przedłużenie terminu osiągnięcia celu środowiskowego - brak możliwości technicznych	2027	brak możliwości technicznych. W zlewni JCWP występuje presja komunalna. W programie działań zaplanowano działanie obejmujące przegląd pozwoleń wodnoprawnych na wprowadzanie ścieków do wód lub do ziemi przez użytkowników w zlewni JCWP z uwagi na zagrożenie osiągnięcia celów środowiskowych, zgodnie z art. 136 ust. 3 ustawy – Prawo wodne, mające na celu szczegółowe rozpoznanie i w rezultacie ograniczenie tej presji tak, aby możliwe było osiągnięcie wskaźników zgodnych z wartościami dla dobrego stanu. Z uwagi jednak na czas niezbędny dla wdrożenia tego działania, następnie konkretnych działań naprawczych, a także okres niezbędny aby wdrożone działania przyniosły wymierne efekty, dobry stan będzie mógł być osiągnięty do roku 2027.
16	RW600016115252	tak	przedłużenie terminu osiągnięcia celu środowiskowego - brak możliwości technicznych, dysproporcjonalne koszty	2021	brak możliwości technicznych oraz dysproporcjonalne koszty. Z uwagi na niską wiarygodność oceny i związany z tym brak możliwości wskazania przyczyn nieosiągnięcia dobrego stanu brak jest możliwości zaplanowania racjonalnych działań naprawczych. Zaplanowanie i wdrożenie jakichkolwiek działań będzie generowało nieuzasadnione koszty. W związku z tym w JCWP zaplanowano działanie mające na celu rozpoznanie rzeczywistego stanu ekologicznego – przeprowadzenie monitoringu badawczego. W przypadku potwierdzenia złego stanu po 2 latach wprowadzone zostanie działanie mające na celu rozpoznanie jego przyczyn. Takie etapowe postępowanie pozwoli na racjonalne zaplanowanie niezbędnych działań i zapewnienie ich wymaganej skuteczności.
17	RW600016115254	tak	przedłużenie terminu osiągnięcia celu środowiskowego - brak możliwości technicznych, dysproporcjonalne koszty	2021	brak możliwości technicznych oraz dysproporcjonalne koszty. Z uwagi na niską wiarygodność oceny i związany z tym brak możliwości wskazania przyczyn nieosiągnięcia dobrego stanu brak jest możliwości zaplanowania racjonalnych działań naprawczych. Zaplanowanie i wdrożenie jakichkolwiek działań będzie generowało nieuzasadnione koszty. W związku z tym w JCWP zaplanowano działanie mające na celu rozpoznanie rzeczywistego stanu ekologicznego – przeprowadzenie monitoringu badawczego. W przypadku potwierdzenia złego stanu po 2 latach wprowadzone zostanie działanie mające na celu rozpoznanie jego

Lp.	Kod JCWP	Odstępstwo	Typ odstępstwa	Termin osiągnięcia dobrego stanu	Uzasadnienie odstępstwa
					przyczyn. Takie etapowe postępowanie pozwoli na racjonalne zaplanowanie niezbędnych działań i zapewnienie ich wymaganej skuteczności.
18	RW6000161152669	tak	przedłużenie terminu osiągnięcia celu środowiskowego - brak możliwości technicznych	2021	brak możliwości technicznych. W zlewni JCWP występuje presja komunalna. W programie działań zaplanowano działania podstawowe, obejmujące uporządkowanie gospodarki ściekowej ,które są wystarczające, aby zredukować tą presję w zakresie wystarczającym dla osiągnięcia dobrego stanu. Z uwagi jednak na czas niezbędny dla wdrożenia działań, a także okres niezbędny aby wdrożone działania przyniosły wymierne efekty, dobry stan będzie mógł być osiągnięty do roku 2021.
19	RW6000161152689	tak	przedłużenie terminu osiągnięcia celu środowiskowego - brak możliwości technicznych, dysproporcjonalne koszty	2021	brak możliwości technicznych oraz dysproporcjonalne koszty. Z uwagi na niską wiarygodność oceny i związany z tym brak możliwości wskazania przyczyn nieosiągnięcia dobrego stanu brak jest możliwości zaplanowania racjonalnych działań naprawczych. Zaplanowanie i wdrożenie jakichkolwiek działań będzie generowało nieuzasadnione koszty. W związku z tym w JCWP zaplanowano działanie mające na celu rozpoznanie rzeczywistego stanu ekologicznego – przeprowadzenie monitoringu badawczego. W przypadku potwierdzenia złego stanu po 2 latach wprowadzone zostanie działanie mające na celu rozpoznanie jego przyczyn. Takie etapowe postępowanie pozwoli na racjonalne zaplanowanie niezbędnych działań i zapewnienie ich wymaganej skuteczności.
20	RW600016115289	tak	przedłużenie terminu osiągnięcia celu środowiskowego - brak możliwości technicznych	2027	brak możliwości technicznych. W zlewni JCWP występuje presja komunalna. W programie działań zaplanowano działania podstawowe, obejmujące uporządkowanie gospodarki ściekowej, które nie są wystarczające, aby zredukować tą presję w zakresie wystarczającym dla osiągnięcia dobrego stanu. W związku z powyższym wskazano również działanie uzupełniające, obejmujące przeprowadzenie pogłębionej analizy presji w celu zaplanowania działań ukierunkowanych na redukcję fosforu. Z uwagi jednak na czas niezbędny dla wdrożenia działań, a także okres niezbędny aby wdrożone działania przyniosły wymierne efekty, dobry stan będzie mógł być osiągnięty do roku 2027.
21	RW6000161152929	tak	przedłużenie terminu osiągnięcia celu środowiskowego - brak możliwości technicznych, dysproporcjonalne koszty	2021	brak możliwości technicznych oraz dysproporcjonalne koszty. Z uwagi na niską wiarygodność oceny i związany z tym brak możliwości wskazania przyczyn nieosiągnięcia dobrego stanu brak jest możliwości zaplanowania racjonalnych działań naprawczych. Zaplanowanie i wdrożenie jakichkolwiek działań będzie generowało nieuzasadnione koszty. W związku z tym w JCWP zaplanowano działanie mające na celu rozpoznanie rzeczywistego stanu ekologicznego – przeprowadzenie monitoringu badawczego. W przypadku potwierdzenia złego stanu po 2 latach wprowadzone zostanie działanie mające na celu rozpoznanie jego przyczyn. Takie etapowe postępowanie pozwoli na racjonalne zaplanowanie niezbędnych działań i zapewnienie ich wymaganej skuteczności.
22	RW6000161152949	tak	przedłużenie terminu osiągnięcia celu środowiskowego - brak możliwości technicznych, dysproporcjonalne koszty	2021	brak możliwości technicznych oraz dysproporcjonalne koszty. Z uwagi na niską wiarygodność oceny i związany z tym brak możliwości wskazania przyczyn nieosiągnięcia dobrego stanu brak jest możliwości zaplanowania racjonalnych działań naprawczych. Zaplanowanie i wdrożenie jakichkolwiek działań będzie generowało nieuzasadnione koszty. W związku z tym w JCWP zaplanowano działanie mające na celu rozpoznanie rzeczywistego stanu ekologicznego – przeprowadzenie monitoringu badawczego. W przypadku potwierdzenia złego stanu po 2 latach wprowadzone zostanie działanie mające na celu rozpoznanie jego przyczyn. Takie etapowe postępowanie pozwoli na racjonalne zaplanowanie niezbędnych działań i zapewnienie ich wymaganej skuteczności.
23	RW60001611534	tak	przedłużenie terminu osiągnięcia celu środowiskowego - brak możliwości technicznych, dysproporcjonalne koszty	2021	brak możliwości technicznych oraz dysproporcjonalne koszty. Z uwagi na niską wiarygodność oceny i związany z tym brak możliwości wskazania przyczyn nieosiągnięcia dobrego stanu brak jest możliwości zaplanowania racjonalnych działań naprawczych. Zaplanowanie i wdrożenie jakichkolwiek działań będzie generowało nieuzasadnione koszty. W związku z tym w JCWP zaplanowano działanie mające na celu rozpoznanie rzeczywistego stanu ekologicznego – przeprowadzenie monitoringu badawczego. W przypadku potwierdzenia złego stanu po 2 latach wprowadzone zostanie działanie mające na celu rozpoznanie jego przyczyn. Takie etapowe postępowanie pozwoli na racjonalne zaplanowanie niezbędnych działań i zapewnienie ich wymaganej skuteczności.

Lp.	Kod JCWP	Odstępstwo	Typ odstępstwa	Termin osiągnięcia dobrego stanu	Uzasadnienie odstępstwa
24	RW600016115669	nie	nie dotyczy	2015	nie dotyczy
25	RW60001611586	tak	przedłużenie terminu osiągnięcia celu środowiskowego - brak możliwości technicznych	2021	brak możliwości technicznych. W zlewni JCWP nie zidentyfikowano presji mogącej być przyczyną występujących przekroczeń wskaźników jakości. Konieczne jest dokonanie szczegółowego rozpoznania przyczyn w celu prawidłowego zaplanowania działań naprawczych. Rozpoznanie przyczyn nieosiągnięcia dobrego stanu zapewni realizacja działań na poziomie krajowym: utworzenie krajowej bazy danych o zmianach hydromorfologicznych, przeprowadzenie pogłębionej analizy presji pod kątem zmian hydromorfologicznych, opracowanie dobrych praktyk w zakresie robót hydrotechnicznych i prac utrzymaniowych wraz z ustaleniem zasad ich wdrażania oraz opracowanie krajowego programu renaturalizacji wód powierzchniowych.
26	RW600016115876	tak	przedłużenie terminu osiągnięcia celu środowiskowego - brak możliwości technicznych, dysproporcjonalne koszty	2021	brak możliwości technicznych oraz dysproporcjonalne koszty. Z uwagi na niską wiarygodność oceny i związany z tym brak możliwości wskazania przyczyn nieosiągnięcia dobrego stanu brak jest możliwości zaplanowania racjonalnych działań naprawczych. Zaplanowanie i wdrożenie jakichkolwiek działań będzie generowało nieuzasadnione koszty. W związku z tym w JCWP zaplanowano działanie mające na celu rozpoznanie rzeczywistego stanu ekologicznego – przeprowadzenie monitoringu badawczego. W przypadku potwierdzenia złego stanu po 2 latach wprowadzone zostanie działanie mające na celu rozpoznanie jego przyczyn. Takie etapowe postępowanie pozwoli na racjonalne zaplanowanie niezbędnych działań i zapewnienie ich wymaganej skuteczności.
27	RW600016115929	tak	przedłużenie terminu osiągnięcia celu środowiskowego - brak możliwości technicznych	2021	brak możliwości technicznych. W zlewni JCWP nie zidentyfikowano presji mogącej być przyczyną występujących przekroczeń wskaźników jakości. Konieczne jest dokonanie szczegółowego rozpoznania przyczyn w celu prawidłowego zaplanowania działań naprawczych. Rozpoznanie przyczyn nieosiągnięcia dobrego stanu zapewni realizacja działań na poziomie krajowym: utworzenie krajowej bazy danych o zmianach hydromorfologicznych, przeprowadzenie pogłębionej analizy presji pod kątem zmian hydromorfologicznych, opracowanie dobrych praktyk w zakresie robót hydrotechnicznych i prac utrzymaniowych wraz z ustaleniem zasad ich wdrażania oraz opracowanie krajowego programu renaturalizacji wód powierzchniowych.
28	RW600016115949	tak	przedłużenie terminu osiągnięcia celu środowiskowego - brak możliwości technicznych	2021	brak możliwości technicznych. W zlewni JCWP występuje presja komunalna. W programie działań zaplanowano działania podstawowe, obejmujące uporządkowanie gospodarki ściekowej, które są wystarczające, aby zredukować tą presję w zakresie wystarczającym dla osiągnięcia dobrego stanu. Z uwagi jednak na czas niezbędny dla wdrożenia działań, a także okres niezbędny aby wdrożone działania przyniosły wymierne efekty, dobry stan będzie mógł być osiągnięty do roku 2021.
29	RW60001611674	tak	przedłużenie terminu osiągnięcia celu środowiskowego - brak możliwości technicznych, dysproporcjonalne koszty	2021	brak możliwości technicznych oraz dysproporcjonalne koszty. Z uwagi na niską wiarygodność oceny i związany z tym brak możliwości wskazania przyczyn nieosiągnięcia dobrego stanu brak jest możliwości zaplanowania racjonalnych działań naprawczych. Zaplanowanie i wdrożenie jakichkolwiek działań będzie generowało nieuzasadnione koszty. W związku z tym w JCWP zaplanowano działanie mające na celu rozpoznanie rzeczywistego stanu ekologicznego – przeprowadzenie monitoringu badawczego. W przypadku potwierdzenia złego stanu po 2 latach wprowadzone zostanie działanie mające na celu rozpoznanie jego przyczyn. Takie etapowe postępowanie pozwoli na racjonalne zaplanowanie niezbędnych działań i zapewnienie ich wymaganej skuteczności.
30	RW600016116859	tak	przedłużenie terminu osiągnięcia celu środowiskowego - brak możliwości technicznych	2021	brak możliwości technicznych. W zlewni JCWP nie zidentyfikowano presji mogącej być przyczyną występujących przekroczeń wskaźników jakości. Konieczne jest dokonanie szczegółowego rozpoznania przyczyn w celu prawidłowego zaplanowania działań naprawczych. Rozpoznanie przyczyn nieosiągnięcia dobrego stanu zapewni realizacja działań na poziomie krajowym: utworzenie krajowej bazy danych o zmianach hydromorfologicznych, przeprowadzenie pogłębionej analizy presji pod kątem zmian hydromorfologicznych, opracowanie dobrych praktyk w zakresie robót hydrotechnicznych i prac utrzymaniowych wraz z ustaleniem zasad ich wdrażania oraz opracowanie krajowego programu renaturalizacji wód powierzchniowych.

Lp.	Kod JCWP	Odstępstwo	Typ odstępstwa	Termin osiągnięcia dobrego stanu	Uzasadnienie odstępstwa
31	RW600016116929	nie	nie dotyczy	2015	nie dotyczy
32	RW60001611696	tak	przedłużenie terminu osiągnięcia celu środowiskowego - brak możliwości technicznych, dysproporcjonalne koszty	2021	brak możliwości technicznych oraz dysproporcjonalne koszty. Z uwagi na niską wiarygodność oceny i związany z tym brak możliwości wskazania przyczyn nieosiągnięcia dobrego stanu brak jest możliwości zaplanowania racjonalnych działań naprawczych. Zaplanowanie i wdrożenie jakichkolwiek działań będzie generowało nieuzasadnione koszty. W związku z tym w JCWP zaplanowano działanie mające na celu rozpoznanie rzeczywistego stanu ekologicznego – przeprowadzenie monitoringu badawczego. W przypadku potwierdzenia złego stanu po 2 latach wprowadzone zostanie działanie mające na celu rozpoznanie jego przyczyn. Takie etapowe postępowanie pozwoli na racjonalne zaplanowanie niezbędnych działań i zapewnienie ich wymaganej skuteczności.
33	RW600016116989	tak	przedłużenie terminu osiągnięcia celu środowiskowego - brak możliwości technicznych, dysproporcjonalne koszty	2021	brak możliwości technicznych oraz dysproporcjonalne koszty. Z uwagi na niską wiarygodność oceny i związany z tym brak możliwości wskazania przyczyn nieosiągnięcia dobrego stanu brak jest możliwości zaplanowania racjonalnych działań naprawczych. Zaplanowanie i wdrożenie jakichkolwiek działań będzie generowało nieuzasadnione koszty. W związku z tym w JCWP zaplanowano działanie mające na celu rozpoznanie rzeczywistego stanu ekologicznego – przeprowadzenie monitoringu badawczego. W przypadku potwierdzenia złego stanu po 2 latach wprowadzone zostanie działanie mające na celu rozpoznanie jego przyczyn. Takie etapowe postępowanie pozwoli na racjonalne zaplanowanie niezbędnych działań i zapewnienie ich wymaganej skuteczności.
34	RW600016116992	nie	nie dotyczy	2015	nie dotyczy
35	RW6000161171429	nie	nie dotyczy	2015	nie dotyczy
36	RW6000161171629	nie	nie dotyczy	2015	nie dotyczy
37	RW600016117164	tak	przedłużenie terminu osiągnięcia celu środowiskowego - brak możliwości technicznych, dysproporcjonalne koszty	2021	brak możliwości technicznych oraz dysproporcjonalne koszty. Z uwagi na niską wiarygodność oceny i związany z tym brak możliwości wskazania przyczyn nieosiągnięcia dobrego stanu brak jest możliwości zaplanowania racjonalnych działań naprawczych. Zaplanowanie i wdrożenie jakichkolwiek działań będzie generowało nieuzasadnione koszty. W związku z tym w JCWP zaplanowano działanie mające na celu rozpoznanie rzeczywistego stanu ekologicznego – przeprowadzenie monitoringu badawczego. W przypadku potwierdzenia złego stanu po 2 latach wprowadzone zostanie działanie mające na celu rozpoznanie jego przyczyn. Takie etapowe postępowanie pozwoli na racjonalne zaplanowanie niezbędnych działań i zapewnienie ich wymaganej skuteczności.
38	RW600017115529	nie	nie dotyczy	2015	nie dotyczy
39	RW600017115889	nie	nie dotyczy	2015	nie dotyczy
40	RW6000171158922	nie	nie dotyczy	2015	nie dotyczy
41	RW6000171158929	nie	nie dotyczy	2015	nie dotyczy
42	RW60001911279	nie	nie dotyczy	2015	nie dotyczy
43	RW6000191139	tak	przedłużenie terminu osiągnięcia celu środowiskowego - brak możliwości technicznych	2027	brak możliwości technicznych. W zlewni JCWP występuje presja niska emisja. W programie działań zaplanowano działanie: weryfikacja programu ochrony środowiska dla gminy, mające na celu szczegółowe rozpoznanie i w rezultacie ograniczenie tej presji tak, aby możliwe było osiągnięcie wskaźników zgodnych z wartościami dla dobrego stanu. Z uwagi jednak na czas niezbędny dla wdrożenia tego działania, następnie konkretnych działań naprawczych, a także okres niezbędny aby wdrożone działania przyniosły wymierne efekty, dobry stan będzie mógł być osiągnięty do roku 2027.
44	RW600019115269	tak	przedłużenie terminu osiągnięcia celu środowiskowego	2021	brak możliwości technicznych oraz dysproporcjonalne koszty. Z uwagi na niską wiarygodność oceny i związany z tym brak możliwości wskazania przyczyn nieosiągnięcia dobrego stanu brak jest możliwości zaplanowania racjonalnych działań naprawczych. Zaplanowanie i wdrożenie jakichkolwiek działań będzie

Lp.	Kod JCWP	Odstępstwo	Typ odstępstwa	Termin osiągnięcia dobrego stanu	Uzasadnienie odstępstwa
			- brak możliwości technicznych, dysproporcjonalne koszty		generowało nieuzasadnione koszty. W związku z tym w JCWP zaplanowano działanie mające na celu rozpoznanie rzeczywistego stanu ekologicznego – przeprowadzenie monitoringu badawczego. W przypadku potwierdzenia złego stanu po 2 latach wprowadzone zostanie działanie mające na celu rozpoznanie jego przyczyn. Takie etapowe postępowanie pozwoli na racjonalne zaplanowanie niezbędnych działań i zapewnienie ich wymaganej skuteczności.
45	RW600019115299	nie	nie dotyczy	2015	nie dotyczy
46	RW60001911569	tak	przedłużenie terminu osiągnięcia celu środowiskowego - brak możliwości technicznych ustalenie celów mniej rygorystycznych - brak możliwości technicznych, dysproporcjonalne koszty	2027	brak możliwości technicznych. W zlewni JCWP występuje presja niska emisja. W programie działań zaplanowano działanie: weryfikacja programu ochrony środowiska dla gminy, mające na celu szczegółowe rozpoznanie i w rezultacie ograniczenie tej presji tak, aby możliwe było osiągnięcie wskaźników zgodnych z wartościami dla dobrego stanu. Z uwagi jednak na czas niezbędny dla wdrożenia tego działania, następnie konkretnych działań naprawczych, a także okres niezbędny aby wdrożone działania przyniosły wymierne efekty, dobry stan będzie mógł być osiągnięty do roku 2027. Brak możliwości technicznych oraz dysproporcjonalne koszty. Wpływ działalności antropogenicznej na stan JCWP oraz brak możliwości technicznych ograniczenia tych oddziaływań na wody, generuje konieczność ustalenia mniej rygorystycznych celów w zakresie wskaźników charakteryzujących zasolenie. Jednocześnie czas niezbędny dla realizacji działania polegającego na ustaleniu wartości granicznej dla dobrego stanu/ potencjału, dla parametrów, dla których obniżono cel środowiskowy, powoduje konieczność przesunięcia w czasie osiągnięcia celów środowiskowych przez JCWP. Występująca działalność gospodarcza człowieka związana jest ściśle z występowaniem bogactw naturalnych i przemysłowym charakterem obszaru zlewni.
47	RW600019115899	tak	przedłużenie terminu osiągnięcia celu środowiskowego - brak możliwości technicznych ustalenie celów mniej rygorystycznych - brak możliwości technicznych, dysproporcjonalne koszty	2027	brak możliwości technicznych. W zlewni JCWP występuje presja komunalna i przemysłowa. W programie działań zaplanowano działanie obejmujące przegląd pozwoleń wodnoprawnych na wprowadzanie ścieków do wód lub do ziemi przez użytkowników w zlewni JCWP z uwagi na zagrożenie osiągnięcia celów środowiskowych, zgodnie z art. 136 ust. 3 ustawy - Prawo wodne, mające na celu szczegółowe rozpoznanie i w rezultacie ograniczenie tej presji tak, aby możliwe było osiągnięcie wskaźników zgodnych z wartościami dla dobrego stanu. Z uwagi jednak na czas niezbędny dla wdrożenia tego działania, następnie konkretnych działań naprawczych, a także okres niezbędny aby wdrożone działania przyniosły wymierne efekty, dobry stan będzie mógł być osiągnięty do roku 2027. Brak możliwości technicznych oraz dysproporcjonalne koszty. Wpływ działalności antropogenicznej na stan JCWP oraz brak możliwości technicznych ograniczenia tych oddziaływań na wody, generuje konieczność ustalenia mniej rygorystycznych celów w zakresie wskaźników charakteryzujących zasolenie. Jednocześnie czas niezbędny dla realizacji działania polegającego na ustaleniu wartości granicznej dla dobrego stanu/ potencjału, dla parametrów, dla których obniżono cel środowiskowy, powoduje konieczność przesunięcia w czasie osiągnięcia celów środowiskowych przez JCWP. Występująca działalność gospodarcza człowieka związana jest ściśle z występowaniem bogactw naturalnych i przemysłowym charakterem obszaru zlewni.
48	RW600019116999	tak	przedłużenie terminu osiągnięcia celu środowiskowego - brak możliwości technicznych ustalenie celów mniej rygorystycznych - brak możliwości technicznych, dysproporcjonalne koszty	2021	brak możliwości technicznych oraz dysproporcjonalne koszty. Wpływ działalności antropogenicznej na stan JCWP oraz brak możliwości technicznych ograniczenia tych oddziaływań na wody, generuje konieczność ustalenia mniej rygorystycznych celów w zakresie wskaźników charakteryzujących zasolenie. Jednocześnie czas niezbędny dla realizacji działania polegającego na ustaleniu wartości granicznej dla dobrego stanu/ potencjału, dla parametrów, dla których obniżono cel środowiskowy, powoduje konieczność przesunięcia w czasie osiągnięcia celów środowiskowych przez JCWP. Występująca działalność gospodarcza człowieka związana jest ściśle z występowaniem bogactw naturalnych i przemysłowym charakterem obszaru zlewni.
49	RW600019117159	tak	przedłużenie terminu osiągnięcia celu środowiskowego	2027	brak możliwości technicznych. Wdrożenie skutecznych i efektywnych działań naprawczych wymaga szczegółowego rozpoznania wpływu zidentyfikowanej presji i możliwości jej redukcji. W bieżącym cyklu planistycznym dokonano rozpoznania potrzeb w zakresie przywrócenia ciągłości morfologicznej w

Lp.	Kod JCWP	Odstępstwo	Typ odstępstwa	Termin osiągnięcia dobrego stanu	Uzasadnienie odstępstwa
			- brak możliwości technicznych		kontekście dobrego stanu ekologicznego JCWP. W programie działań zaplanowano działanie: opracowanie wariantowej analizy sposobu udrożnienia budowli piętrzących na odcinku cieku istotnego - Odra ze wskazaniem wariantu do realizacji oraz opracowaniem dokumentacji projektowej, obejmujące szczegółową analizę lokalnych uwarunkowań, mającą na celu dobór optymalnych rozwiązań technicznych. Wdrożenie konkretnych działań naprawczych będzie możliwe dopiero po przeprowadzeniu wyżej wymienionych analiz. W zlewni JCWP występuje presja niska emisja. W programie działań zaplanowano działanie: weryfikacja programu ochrony środowiska dla gminy, mające na celu szczegółowe rozpoznanie i w rezultacie ograniczenie tej presji tak, aby możliwe było osiągnięcie wskaźników zgodnych z wartościami dla dobrego stanu. Z uwagi jednak na czas niezbędny dla wdrożenia tego działania, następnie konkretnych działań naprawczych, a także okres niezbędny aby wdrożone działania przyniosły wymierne efekty, dobry stan będzie mógł być osiągnięty do roku 2027.
50	RW600023115169	tak	przedłużenie terminu osiągnięcia celu środowiskowego - brak możliwości technicznych	2027	brak możliwości technicznych. W zlewni JCWP występuje presja przemysłowa. W programie działań zaplanowano działanie obejmujące przegląd pozwoleń wodnoprawnych na wprowadzanie ścieków do wód lub do ziemi przez użytkowników w zlewni JCWP z uwagi na zagrożenie osiągnięcia celów środowiskowych, zgodnie z art. 136 ust. 3 ustawy - Prawo wodne, mające na celu szczegółowe rozpoznanie i w rezultacie ograniczenie tej presji tak, aby możliwe było osiągnięcie wskaźników zgodnych z wartościami dla dobrego stanu. Z uwagi jednak na czas niezbędny dla wdrożenia tego działania, następnie konkretnych działań naprawczych, a także okres niezbędny aby wdrożone działania przyniosły wymierne efekty, dobry stan będzie mógł być osiągnięty do roku 2027.
51	RW600023115322	tak	przedłużenie terminu osiągnięcia celu środowiskowego - brak możliwości technicznych	2021	brak możliwości technicznych. W zlewni JCWP nie zidentyfikowano presji mogącej być przyczyną występujących przekroczeń wskaźników jakości. Konieczne jest dokonanie szczegółowego rozpoznania przyczyn w celu prawidłowego zaplanowania działań naprawczych. Rozpoznanie przyczyn nieosiągnięcia dobrego stanu zapewni realizacja działań na poziomie krajowym: utworzenie krajowej bazy danych o zmianach hydromorfologicznych, przeprowadzenie pogłębionej analizy presji pod kątem zmian hydromorfologicznych, opracowanie dobrych praktyk w zakresie robót hydrotechnicznych i prac utrzymaniowych wraz z ustaleniem zasad ich wdrażania oraz opracowanie krajowego programu renaturalizacji wód powierzchniowych.
52	RW60002311549	tak	przedłużenie terminu osiągnięcia celu środowiskowego - brak możliwości technicznych	2021	brak możliwości technicznych. W zlewni JCWP nie zidentyfikowano presji mogącej być przyczyną występujących przekroczeń wskaźników jakości. Konieczne jest dokonanie szczegółowego rozpoznania przyczyn w celu prawidłowego zaplanowania działań naprawczych. Rozpoznanie przyczyn nieosiągnięcia dobrego stanu zapewni realizacja działań na poziomie krajowym: utworzenie krajowej bazy danych o zmianach hydromorfologicznych, przeprowadzenie pogłębionej analizy presji pod kątem zmian hydromorfologicznych, opracowanie dobrych praktyk w zakresie robót hydrotechnicznych i prac utrzymaniowych wraz z ustaleniem zasad ich wdrażania oraz opracowanie krajowego programu renaturalizacji wód powierzchniowych.
53	RW60002311574	tak	przedłużenie terminu osiągnięcia celu środowiskowego - brak możliwości technicznych, dysproporcjonalne koszty	2021	brak możliwości technicznych oraz dysproporcjonalne koszty. Z uwagi na niską wiarygodność oceny i związany z tym brak możliwości wskazania przyczyn nieosiągnięcia dobrego stanu brak jest możliwości zaplanowania racjonalnych działań naprawczych. Zaplanowanie i wdrożenie jakichkolwiek działań będzie generowało nieuzasadnione koszty. W związku z tym w JCWP zaplanowano działanie mające na celu rozpoznanie rzeczywistego stanu ekologicznego – przeprowadzenie monitoringu badawczego. W przypadku potwierdzenia złego stanu po 2 latach wprowadzone zostanie działanie mające na celu rozpoznanie jego przyczyn. Takie etapowe postępowanie pozwoli na racjonalne zaplanowanie niezbędnych działań i zapewnienie ich wymaganej skuteczności.
54	RW600023115972	tak	przedłużenie terminu osiągnięcia celu środowiskowego	2021	brak możliwości technicznych oraz dysproporcjonalne koszty. Z uwagi na niską wiarygodność oceny i związany z tym brak możliwości wskazania przyczyn nieosiągnięcia dobrego stanu brak jest możliwości zaplanowania racjonalnych działań naprawczych. Zaplanowanie i wdrożenie jakichkolwiek działań będzie

Lp.	Kod JCWP	Odstępstwo	Typ odstępstwa	Termin osiągnięcia dobrego stanu	Uzasadnienie odstępstwa
			- brak możliwości technicznych, dysproporcjonalne koszty		generowało nieuzasadnione koszty. W związku z tym w JCWP zaplanowano działanie mające na celu rozpoznanie rzeczywistego stanu ekologicznego – przeprowadzenie monitoringu badawczego. W przypadku potwierdzenia złego stanu po 2 latach wprowadzone zostanie działanie mające na celu rozpoznanie jego przyczyn. Takie etapowe postępowanie pozwoli na racjonalne zaplanowanie niezbędnych działań i zapewnienie ich wymaganej skuteczności.
55	RW60005112289	tak	przedłużenie terminu osiągnięcia celu środowiskowego - brak możliwości technicznych, dysproporcjonalne koszty	2021	brak możliwości technicznych oraz dysproporcjonalne koszty. Z uwagi na niską wiarygodność oceny i związany z tym brak możliwości wskazania przyczyn nieosiągnięcia dobrego stanu brak jest możliwości zaplanowania racjonalnych działań naprawczych. Zaplanowanie i wdrożenie jakichkolwiek działań będzie generowało nieuzasadnione koszty. W związku z tym w JCWP zaplanowano działanie mające na celu rozpoznanie rzeczywistego stanu ekologicznego – przeprowadzenie monitoringu badawczego. W przypadku potwierdzenia złego stanu po 2 latach wprowadzone zostanie działanie mające na celu rozpoznanie jego przyczyn. Takie etapowe postępowanie pozwoli na racjonalne zaplanowanie niezbędnych działań i zapewnienie ich wymaganej skuteczności.
56	RW600061146999	nie	nie dotyczy	2015	nie dotyczy
57	RW60006114889	tak	przedłużenie terminu osiągnięcia celu środowiskowego - brak możliwości technicznych	2027	brak możliwości technicznych. W zlewni JCWP występuje presja komunalna. W programie działań zaplanowano działania podstawowe, obejmujące uporządkowanie gospodarki ściekowej, które nie są wystarczające, aby zredukować tą presję w zakresie wystarczającym dla osiągnięcia dobrego stanu. W związku z powyższym wskazano również działanie uzupełniające, obejmujące przeprowadzenie pogłębionej analizy presji w celu zaplanowania działań ukierunkowanych na redukcję fosforu. Z uwagi jednak na czas niezbędny dla wdrożenia działań, a także okres niezbędny aby wdrożone działania przyniosły wymierne efekty, dobry stan będzie mógł być osiągnięty do roku 2027.
58	RW6000611489	tak	przedłużenie terminu osiągnięcia celu środowiskowego - brak możliwości technicznych	2027	brak możliwości technicznych. W zlewni JCWP występuje presja komunalna i przemysłowa. W programie działań zaplanowano działanie obejmujące przegląd pozwoleń wodnoprawnych na wprowadzanie ścieków do wód lub do ziemi przez użytkowników w zlewni JCWP z uwagi na zagrożenie osiągnięcia celów środowiskowych, zgodnie z art. 136 ust. 3 ustawy - Prawo wodne, mające na celu szczegółowe rozpoznanie i w rezultacie ograniczenie tej presji tak, aby możliwe było osiągnięcie wskaźników zgodnych z wartościami dla dobrego stanu. Z uwagi jednak na czas niezbędny dla wdrożenia tego działania, następnie konkretnych działań naprawczych, a także okres niezbędny aby wdrożone działania przyniosły wymierne efekty, dobry stan będzie mógł być osiągnięty do roku 2027.
59	RW60006115634	nie	nie dotyczy	2015	nie dotyczy
60	RW60006115636	nie	nie dotyczy	2015	nie dotyczy
61	RW60006115651	tak	przedłużenie terminu osiągnięcia celu środowiskowego - brak możliwości technicznych	2021	brak możliwości technicznych. W zlewni JCWP nie zidentyfikowano presji mogącej być przyczyną występujących przekroczeń wskaźników jakości. Konieczne jest dokonanie szczegółowego rozpoznania przyczyn w celu prawidłowego zaplanowania działań naprawczych. Rozpoznanie przyczyn nieosiągnięcia dobrego stanu zapewni realizacja działań na poziomie krajowym: utworzenie krajowej bazy danych o zmianach hydromorfologicznych, przeprowadzenie pogłębionej analizy presji pod kątem zmian hydromorfologicznych, opracowanie dobrych praktyk w zakresie robót hydrotechnicznych i prac utrzymaniowych wraz z ustaleniem zasad ich wdrażania oraz opracowanie krajowego programu renaturalizacji wód powierzchniowych.
62	RW6000611565349	tak	przedłużenie terminu osiągnięcia celu środowiskowego - brak możliwości technicznych	2021	brak możliwości technicznych. W zlewni JCWP nie zidentyfikowano presji mogącej być przyczyną występujących przekroczeń wskaźników jakości. Konieczne jest dokonanie szczegółowego rozpoznania przyczyn w celu prawidłowego zaplanowania działań naprawczych. Rozpoznanie przyczyn nieosiągnięcia dobrego stanu zapewni realizacja działań na poziomie krajowym: utworzenie krajowej bazy danych o zmianach hydromorfologicznych, przeprowadzenie pogłębionej analizy presji pod kątem zmian hydromorfologicznych, opracowanie dobrych praktyk w zakresie robót hydrotechnicznych i prac utrzymaniowych wraz z ustaleniem zasad ich wdrażania oraz opracowanie krajowego programu

Lp.	Kod JCWP	Odstępstwo	Typ odstępstwa	Termin osiągnięcia dobrego stanu	Uzasadnienie odstępstwa
					renaturalizacji wód powierzchniowych.
63	RW600061156536 9	tak	przedłużenie terminu osiągnięcia celu środowiskowego - brak możliwości technicznych, dysproporcjonalne koszty	2021	brak możliwości technicznych oraz dysproporcjonalne koszty. Z uwagi na niską wiarygodność oceny i związany z tym brak możliwości wskazania przyczyn nieosiągnięcia dobrego stanu brak jest możliwości zaplanowania racjonalnych działań naprawczych. Zaplanowanie i wdrożenie jakichkolwiek działań będzie generowało nieuzasadnione koszty. W związku z tym w JCWP zaplanowano działanie mające na celu rozpoznanie rzeczywistego stanu ekologicznego – przeprowadzenie monitoringu badawczego. W przypadku potwierdzenia złego stanu po 2 latach wprowadzone zostanie działanie mające na celu rozpoznanie jego przyczyn. Takie etapowe postępowanie pozwoli na racjonalne zaplanowanie niezbędnych działań i zapewnienie ich wymaganej skuteczności.
64	RW60006115683	tak	przedłużenie terminu osiągnięcia celu środowiskowego - brak możliwości technicznych	2021	brak możliwości technicznych. W zlewni JCWP nie zidentyfikowano presji mogącej być przyczyną występujących przekroczeń wskaźników jakości. Konieczne jest dokonanie szczegółowego rozpoznania przyczyn w celu prawidłowego zaplanowania działań naprawczych. Rozpoznanie przyczyn nieosiągnięcia dobrego stanu zapewni realizacja działań na poziomie krajowym: utworzenie krajowej bazy danych o zmianach hydromorfologicznych, przeprowadzenie pogłębionej analizy presji pod kątem zmian hydromorfologicznych, opracowanie dobrych praktyk w zakresie robót hydrotechnicznych i prac utrzymaniowych wraz z ustaleniem zasad ich wdrażania oraz opracowanie krajowego programu renaturalizacji wód powierzchniowych.
65	RW60006115684	tak	przedłużenie terminu osiągnięcia celu środowiskowego - brak możliwości technicznych, dysproporcjonalne koszty	2021	brak możliwości technicznych oraz dysproporcjonalne koszty. Z uwagi na niską wiarygodność oceny i związany z tym brak możliwości wskazania przyczyn nieosiągnięcia dobrego stanu brak jest możliwości zaplanowania racjonalnych działań naprawczych. Zaplanowanie i wdrożenie jakichkolwiek działań będzie generowało nieuzasadnione koszty. W związku z tym w JCWP zaplanowano działanie mające na celu rozpoznanie rzeczywistego stanu ekologicznego – przeprowadzenie monitoringu badawczego. W przypadku potwierdzenia złego stanu po 2 latach wprowadzone zostanie działanie mające na celu rozpoznanie jego przyczyn. Takie etapowe postępowanie pozwoli na racjonalne zaplanowanie niezbędnych działań i zapewnienie ich wymaganej skuteczności.
66	RW600061156899	tak	przedłużenie terminu osiągnięcia celu środowiskowego - brak możliwości technicznych, dysproporcjonalne koszty	2021	brak możliwości technicznych oraz dysproporcjonalne koszty. Z uwagi na niską wiarygodność oceny i związany z tym brak możliwości wskazania przyczyn nieosiągnięcia dobrego stanu brak jest możliwości zaplanowania racjonalnych działań naprawczych. Zaplanowanie i wdrożenie jakichkolwiek działań będzie generowało nieuzasadnione koszty. W związku z tym w JCWP zaplanowano działanie mające na celu rozpoznanie rzeczywistego stanu ekologicznego – przeprowadzenie monitoringu badawczego. W przypadku potwierdzenia złego stanu po 2 latach wprowadzone zostanie działanie mające na celu rozpoznanie jego przyczyn. Takie etapowe postępowanie pozwoli na racjonalne zaplanowanie niezbędnych działań i zapewnienie ich wymaganej skuteczności.
67	RW60006115814	tak	przedłużenie terminu osiągnięcia celu środowiskowego - brak możliwości technicznych, dysproporcjonalne koszty	2021	brak możliwości technicznych oraz dysproporcjonalne koszty. Z uwagi na niską wiarygodność oceny i związany z tym brak możliwości wskazania przyczyn nieosiągnięcia dobrego stanu brak jest możliwości zaplanowania racjonalnych działań naprawczych. Zaplanowanie i wdrożenie jakichkolwiek działań będzie generowało nieuzasadnione koszty. W związku z tym w JCWP zaplanowano działanie mające na celu rozpoznanie rzeczywistego stanu ekologicznego – przeprowadzenie monitoringu badawczego. W przypadku potwierdzenia złego stanu po 2 latach wprowadzone zostanie działanie mające na celu rozpoznanie jego przyczyn. Takie etapowe postępowanie pozwoli na racjonalne zaplanowanie niezbędnych działań i zapewnienie ich wymaganej skuteczności.
68	RW600061158329	tak	przedłużenie terminu osiągnięcia celu środowiskowego - brak możliwości technicznych	2021	brak możliwości technicznych. W zlewni JCWP występuje presja komunalna. W programie działań zaplanowano działania podstawowe, obejmujące uporządkowanie gospodarki ściekowej ,które są wystarczające, aby zredukować tą presję w zakresie wystarczającym dla osiągnięcia dobrego stanu. Z uwagi jednak na czas niezbędny dla wdrożenia działań, a także okres niezbędny aby wdrożone działania przyniosły wymierne efekty, dobry stan będzie mógł być osiągnięty do roku 2021. Brak możliwości

Lp.	Kod JCWP	Odstępstwo	Typ odstępstwa	Termin osiągnięcia dobrego stanu	Uzasadnienie odstępstwa
			ustalenie celów mniej rygorystycznych - brak możliwości technicznych, dysproporcjonalne koszty		technicznych oraz dysproporcjonalne koszty. Wpływ działalności antropogenicznej na stan JCWP oraz brak możliwości technicznych ograniczenia tych oddziaływań na wody, generuje konieczność ustalenia mniej rygorystycznych celów w zakresie wskaźników charakteryzujących zasolenie. Jednocześnie czas niezbędny dla realizacji działania polegającego na ustaleniu wartości granicznej dla dobrego stanu/ potencjału, dla parametrów, dla których obniżono cel środowiskowy, powoduje konieczność przesunięcia w czasie osiągnięcia celów środowiskowych przez JCWP. Występująca działalność gospodarcza człowieka związana jest ściśle z występowaniem bogactw naturalnych i przemysłowym charakterem obszaru zlewni.
69	RW60006115838	tak	przedłużenie terminu osiągnięcia celu środowiskowego - brak możliwości technicznych ustalenie celów mniej rygorystycznych - brak możliwości technicznych, dysproporcjonalne koszty	2027	brak możliwości technicznych. W zlewni JCWP występuje presja komunalna i przemysłowa. W programie działań zaplanowano działanie obejmujące przegląd pozwoleń wodnoprawnych na wprowadzanie ścieków do wód lub do ziemi przez użytkowników w zlewni JCWP z uwagi na zagrożenie osiągnięcia celów środowiskowych, zgodnie z art. 136 ust. 3 ustawy - Prawo wodne, mające na celu szczegółowe rozpoznanie i w rezultacie ograniczenie tej presji tak, aby możliwe było osiągnięcie wskaźników zgodnych z wartościami dla dobrego stanu. Z uwagi jednak na czas niezbędny dla wdrożenia tego działania, następnie konkretnych działań naprawczych, a także okres niezbędny aby wdrożone działania przyniosły wymierne efekty, dobry stan będzie mógł być osiągnięty do roku 2027. Brak możliwości technicznych oraz dysproporcjonalne koszty. Wpływ działalności antropogenicznej na stan JCWP oraz brak możliwości technicznych ograniczenia tych oddziaływań na wody, generuje konieczność ustalenia mniej rygorystycznych celów w zakresie wskaźników charakteryzujących zasolenie. Jednocześnie czas niezbędny dla realizacji działania polegającego na ustaleniu wartości granicznej dla dobrego stanu/ potencjału, dla parametrów, dla których obniżono cel środowiskowy, powoduje konieczność przesunięcia w czasie osiągnięcia celów środowiskowych przez JCWP. Występująca działalność gospodarcza człowieka związana jest ściśle z występowaniem bogactw naturalnych i przemysłowym charakterem obszaru zlewni.
70	RW60006115849	tak	przedłużenie terminu osiągnięcia celu środowiskowego - brak możliwości technicznych	2021	brak możliwości technicznych. W zlewni JCWP występuje presja komunalna. W programie działań zaplanowano działania podstawowe, obejmujące uporządkowanie gospodarki ściekowej ,które są wystarczające, aby zredukować tą presję w zakresie wystarczającym dla osiągnięcia dobrego stanu. Z uwagi jednak na czas niezbędny dla wdrożenia działań, a także okres niezbędny aby wdrożone działania przyniosły wymierne efekty, dobry stan będzie mógł być osiągnięty do roku 2021.
71	RW60006116149	tak	przedłużenie terminu osiągnięcia celu środowiskowego - brak możliwości technicznych	2027	brak możliwości technicznych. W zlewni JCWP występuje presja komunalna. W programie działań zaplanowano działania podstawowe, obejmujące uporządkowanie gospodarki ściekowej, które nie są wystarczające, aby zredukować tą presję w zakresie wystarczającym dla osiągnięcia dobrego stanu. W związku z powyższym wskazano również działanie uzupełniające, obejmujące przeprowadzenie pogłębionej analizy presji w celu zaplanowania działań ukierunkowanych na redukcję fosforu. Z uwagi jednak na czas niezbędny dla wdrożenia działań, a także okres niezbędny aby wdrożone działania przyniosły wymierne efekty, dobry stan będzie mógł być osiągnięty do roku 2027. W zlewni JCWP występuje presja komunalna i przemysłowa. W programie działań zaplanowano działanie obejmujące przegląd pozwoleń wodnoprawnych na wprowadzanie ścieków do wód lub do ziemi przez użytkowników w zlewni JCWP z uwagi na zagrożenie osiągnięcia celów środowiskowych, zgodnie z art. 136 ust. 3 ustawy - Prawo wodne, mające na celu szczegółowe rozpoznanie i w rezultacie ograniczenie tej presji tak, aby możliwe było osiągnięcie wskaźników zgodnych z wartościami dla dobrego stanu. Z uwagi jednak na czas niezbędny dla wdrożenia tego działania, następnie konkretnych działań naprawczych, a także okres niezbędny aby wdrożone działania przyniosły wymierne efekty, dobry stan będzie mógł być osiągnięty do roku 2027.
72	RW60006116159	tak	przedłużenie terminu osiągnięcia celu środowiskowego - brak możliwości technicznych	2027	brak możliwości technicznych. W zlewni JCWP występuje presja komunalna. W programie działań zaplanowano działania podstawowe, obejmujące uporządkowanie gospodarki ściekowej, które nie są wystarczające, aby zredukować tą presję w zakresie wystarczającym dla osiągnięcia dobrego stanu. W związku z powyższym wskazano również działanie uzupełniające, obejmujące przeprowadzenie pogłębionej analizy presji w celu zaplanowania działań ukierunkowanych na redukcję fosforu. Z uwagi jednak na czas

Lp.	Kod JCWP	Odstępstwo	Typ odstępstwa	Termin osiągnięcia dobrego stanu	Uzasadnienie odstępstwa
			ustalenie celów mniej rygorystycznych - brak możliwości technicznych, dysproporcjonalne koszty		niezbędny dla wdrożenia działań, a także okres niezbędny aby wdrożone działania przyniosły wymierne efekty, dobry stan będzie mógł być osiągnięty do roku 2027. W zlewni JCWP występuje presja komunalna i przemysłowa. W programie działań zaplanowano działanie obejmujące przegląd pozwoleń wodnoprawnych na wprowadzanie ścieków do wód lub do ziemi przez użytkowników w zlewni JCWP z uwagi na zagrożenie osiągnięcia celów środowiskowych, zgodnie z art. 136 ust. 3 ustawy - Prawo wodne, mające na celu szczegółowe rozpoznanie i w rezultacie ograniczenie tej presji tak, aby możliwe było osiągnięcie wskaźników zgodnych z wartościami dla dobrego stanu. Z uwagi jednak na czas niezbędny dla wdrożenia tego działania, następnie konkretnych działań naprawczych, a także okres niezbędny aby wdrożone działania przyniosły wymierne efekty, dobry stan będzie mógł być osiągnięty do roku 2027. Brak możliwości technicznych oraz dysproporcjonalne koszty. Wpływ działalności antropogenicznej na stan JCWP oraz brak możliwości technicznych ograniczenia tych oddziaływań na wody, generuje konieczność ustalenia mniej rygorystycznych celów w zakresie wskaźników charakteryzujących zasolenie. Jednocześnie czas niezbędny dla realizacji działania polegającego na ustaleniu wartości granicznej dla dobrego stanu/ potencjału, dla parametrów, dla których obniżono cel środowiskowy, powoduje konieczność przesunięcia w czasie osiągnięcia celów środowiskowych przez JCWP. Występująca działalność gospodarcza człowieka związana jest ściśle z występowaniem bogactw naturalnych i przemysłowym charakterem obszaru zlewni.
73	RW6000611616	tak	przedłużenie terminu osiągnięcia celu środowiskowego - brak możliwości technicznych	2021	brak możliwości technicznych. W zlewni JCWP występuje presja komunalna. W programie działań zaplanowano działania podstawowe, obejmujące uporządkowanie gospodarki ściekowej ,które są wystarczające, aby zredukować tą presję w zakresie wystarczającym dla osiągnięcia dobrego stanu. Z uwagi jednak na czas niezbędny dla wdrożenia działań, a także okres niezbędny aby wdrożone działania przyniosły wymierne efekty, dobry stan będzie mógł być osiągnięty do roku 2021.
74	RW600061162299	tak	przedłużenie terminu osiągnięcia celu środowiskowego - brak możliwości technicznych	2021	brak możliwości technicznych. W zlewni JCWP występuje presja komunalna. W programie działań zaplanowano działania podstawowe, obejmujące uporządkowanie gospodarki ściekowej ,które są wystarczające, aby zredukować tą presję w zakresie wystarczającym dla osiągnięcia dobrego stanu. Z uwagi jednak na czas niezbędny dla wdrożenia działań, a także okres niezbędny aby wdrożone działania przyniosły wymierne efekty, dobry stan będzie mógł być osiągnięty do roku 2021.
75	RW6000611629	tak	przedłużenie terminu osiągnięcia celu środowiskowego - brak możliwości technicznych	2021	brak możliwości technicznych. W zlewni JCWP występuje presja komunalna. W programie działań zaplanowano działania podstawowe, obejmujące uporządkowanie gospodarki ściekowej ,które są wystarczające, aby zredukować tą presję w zakresie wystarczającym dla osiągnięcia dobrego stanu. Z uwagi jednak na czas niezbędny dla wdrożenia działań, a także okres niezbędny aby wdrożone działania przyniosły wymierne efekty, dobry stan będzie mógł być osiągnięty do roku 2021.
76	RW6000611632	tak	przedłużenie terminu osiągnięcia celu środowiskowego - brak możliwości technicznych ustalenie celów mniej rygorystycznych - brak możliwości technicznych, dysproporcjonalne koszty	2027	brak możliwości technicznych. W zlewni JCWP występuje presja komunalna. W programie działań zaplanowano działania podstawowe, obejmujące uporządkowanie gospodarki ściekowej, które nie są wystarczające, aby zredukować tą presję w zakresie wystarczającym dla osiągnięcia dobrego stanu. W związku z powyższym wskazano również działanie uzupełniające, obejmujące przeprowadzenie pogłębionej analizy presji w celu zaplanowania działań ukierunkowanych na redukcję fosforu. Z uwagi jednak na czas niezbędny dla wdrożenia działań, a także okres niezbędny aby wdrożone działania przyniosły wymieme efekty, dobry stan będzie mógł być osiągnięty do roku 2027. W zlewni JCWP występuje presja komunalna i przemysłowa. W programie działań zaplanowano działanie obejmujące przegląd pozwoleń wodnoprawnych na wprowadzanie ścieków do wód lub do ziemi przez użytkowników w zlewni JCWP z uwagi na zagrożenie osiągnięcia celów środowiskowych, zgodnie z art. 136 ust. 3 ustawy - Prawo wodne, mające na celu szczegółowe rozpoznanie i w rezultacie ograniczenie tej presji tak, aby możliwe było osiągnięcie wskaźników zgodnych z wartościami dla dobrego stanu. Z uwagi jednak na czas niezbędny dla wdrożenia tego działania, następnie konkretnych działań naprawczych, a także okres niezbędny aby wdrożone działania przyniosły wymierne efekty, dobry stan będzie mógł być osiągnięty do roku 2027. Brak możliwości technicznych oraz dysproporcjonalne koszty. Wpływ działalności antropogenicznej na stan JCWP oraz brak

Lp.	Kod JCWP	Odstępstwo	Typ odstępstwa	Termin osiągnięcia dobrego stanu	Uzasadnienie odstępstwa
					możliwości technicznych ograniczenia tych oddziaływań na wody, generuje konieczność ustalenia mniej rygorystycznych celów w zakresie wskaźników charakteryzujących zasolenie. Jednocześnie czas niezbędny dla realizacji działania polegającego na ustaleniu wartości granicznej dla dobrego stanu/ potencjału, dla parametrów, dla których obniżono cel środowiskowy, powoduje konieczność przesunięcia w czasie osiągnięcia celów środowiskowych przez JCWP. Występująca działalność gospodarcza człowieka związana jest ściśle z występowaniem bogactw naturalnych i przemysłowym charakterem obszaru zlewni.
77	RW60006116330	nie	nie dotyczy	2015	nie dotyczy
78	RW6000611634	tak	przedłużenie terminu osiągnięcia celu środowiskowego - brak możliwości technicznych ustalenie celów mniej rygorystycznych - brak możliwości technicznych, dysproporcjonalne koszty	2027	brak możliwości technicznych. W zlewni JCWP występuje presja komunalna i przemysłowa. W programie działań zaplanowano działanie obejmujące przegląd pozwoleń wodnoprawnych na wprowadzanie ścieków do wód lub do ziemi przez użytkowników w zlewni JCWP z uwagi na zagrożenie osiągnięcia celów środowiskowych, zgodnie z art. 136 ust. 3 ustawy - Prawo wodne, mające na celu szczegółowe rozpoznanie i w rezultacie ograniczenie tej presji tak, aby możliwe było osiągnięcie wskaźników zgodnych z wartościami dla dobrego stanu. Z uwagi jednak na czas niezbędny dla wdrożenia tego działania, następnie konkretnych działań naprawczych, a także okres niezbędny aby wdrożone działania przyniosły wymierne efekty, dobry stan będzie mógł być osiągnięty do roku 2027. Brak możliwości technicznych oraz dysproporcjonalne koszty. Wpływ działalności antropogenicznej na stan JCWP oraz brak możliwości technicznych ograniczenia tych oddziaływań na wody, generuje konieczność ustalenia mniej rygorystycznych celów w zakresie wskaźników charakteryzujących zasolenie. Jednocześnie czas niezbędny dla realizacji działania polegającego na ustaleniu wartości granicznej dla dobrego stanu/ potencjału, dla parametrów, dla których obniżono cel środowiskowy, powoduje konieczność przesunięcia w czasie osiągnięcia celów środowiskowych przez JCWP. Występująca działalność gospodarcza człowieka związana jest ściśle z występowaniem bogactw naturalnych i przemysłowym charakterem obszaru zlewni.
79	RW6000611649	tak	przedłużenie terminu osiągnięcia celu środowiskowego - brak możliwości technicznych ustalenie celów mniej rygorystycznych - brak możliwości technicznych, dysproporcjonalne koszty	2027	brak możliwości technicznych. W zlewni JCWP występuje presja komunalna. W programie działań zaplanowano działania podstawowe, obejmujące uporządkowanie gospodarki ściekowej, które nie są wystarczające, aby zredukować tą presję w zakresie wystarczającym dla osiągnięcia dobrego stanu. W związku z powyższym wskazano również działanie uzupełniające, obejmujące przeprowadzenie pogłębionej analizy presji w celu zaplanowania działań ukierunkowanych na redukcję fosforu. Z uwagi jednak na czas niezbędny dla wdrożenia działań, a także okres niezbędny aby wdrożone działania przyniosły wymierne efekty, dobry stan będzie mógł być osiągnięty do roku 2027. W zlewni JCWP występuje presja komunalna i przemysłowa. W programie działań zaplanowano działanie obejmujące przegląd pozwoleń wodnoprawnych na wprowadzanie ścieków do wód lub do ziemi przez użytkowników w zlewni JCWP z uwagi na zagrożenie osiągnięcia celów środowiskowych, zgodnie z art. 136 ust. 3 ustawy - Prawo wodne, mające na celu szczegółowe rozpoznanie i w rezultacie ograniczenie tej presji tak, aby możliwe było osiągnięcie wskaźników zgodnych z wartościami dla dobrego stanu. Z uwagi jednak na czas niezbędny dla wdrożenia tego działania, następnie konkretnych działań naprawczych, a także okres niezbędny aby wdrożone działania przyniosły wymierne efekty, dobry stan będzie mógł być osiągnięty do roku 2027. Brak możliwości technicznych oraz dysproporcjonalne koszty. Wpływ działalności antropogenicznej na stan JCWP oraz brak możliwości technicznych ograniczenia tych oddziaływań na wody, generuje konieczność ustalenia mniej rygorystycznych celów w zakresie wskaźników charakteryzujących zasolenie. Jednocześnie czas niezbędny dla realizacji działania polegającego na ustaleniu wartości granicznej dla dobrego stanu/ potencjału, dla parametrów, dla których obniżono cel środowiskowy, powoduje konieczność przesunięcia w czasie osiągnięcia celów środowiskowych przez JCWP. Występująca działalność gospodarcza człowieka związana jest ściśle z występowaniem bogactw naturalnych i przemysłowym charakterem obszaru zlewni.
80	RW60006116529	tak	przedłużenie terminu osiągnięcia celu środowiskowego	2021	brak możliwości technicznych oraz dysproporcjonalne koszty. Z uwagi na niską wiarygodność oceny i związany z tym brak możliwości wskazania przyczyn nieosiągnięcia dobrego stanu brak jest możliwości zaplanowania racjonalnych działań naprawczych. Zaplanowanie i wdrożenie jakichkolwiek działań będzie

Lp.	Kod JCWP	Odstępstwo	Typ odstępstwa	Termin osiągnięcia dobrego stanu	Uzasadnienie odstępstwa
			- brak możliwości technicznych, dysproporcjonalne koszty		generowało nieuzasadnione koszty. W związku z tym w JCWP zaplanowano działanie mające na celu rozpoznanie rzeczywistego stanu ekologicznego – przeprowadzenie monitoringu badawczego. W przypadku potwierdzenia złego stanu po 2 latach wprowadzone zostanie działanie mające na celu rozpoznanie jego przyczyn. Takie etapowe postępowanie pozwoli na racjonalne zaplanowanie niezbędnych działań i zapewnienie ich wymaganej skuteczności.
81	RW6000611654	tak	przedłużenie terminu osiągnięcia celu środowiskowego - brak możliwości technicznych	2021	brak możliwości technicznych. W zlewni JCWP nie zidentyfikowano presji mogącej być przyczyną występujących przekroczeń wskaźników jakości. Konieczne jest dokonanie szczegółowego rozpoznania przyczyn w celu prawidłowego zaplanowania działań naprawczych. Rozpoznanie przyczyn nieosiągnięcia dobrego stanu zapewni realizacja działań na poziomie krajowym: utworzenie krajowej bazy danych o zmianach hydromorfologicznych, przeprowadzenie pogłębionej analizy presji pod kątem zmian hydromorfologicznych, opracowanie dobrych praktyk w zakresie robót hydrotechnicznych i prac utrzymaniowych wraz z ustaleniem zasad ich wdrażania oraz opracowanie krajowego programu renaturalizacji wód powierzchniowych.
82	RW60006116569	tak	przedłużenie terminu osiągnięcia celu środowiskowego - brak możliwości technicznych, dysproporcjonalne koszty	2021	brak możliwości technicznych oraz dysproporcjonalne koszty. Z uwagi na niską wiarygodność oceny i związany z tym brak możliwości wskazania przyczyn nieosiągnięcia dobrego stanu brak jest możliwości zaplanowania racjonalnych działań naprawczych. Zaplanowanie i wdrożenie jakichkolwiek działań będzie generowało nieuzasadnione koszty. W związku z tym w JCWP zaplanowano działanie mające na celu rozpoznanie rzeczywistego stanu ekologicznego – przeprowadzenie monitoringu badawczego. W przypadku potwierdzenia złego stanu po 2 latach wprowadzone zostanie działanie mające na celu rozpoznanie jego przyczyn. Takie etapowe postępowanie pozwoli na racjonalne zaplanowanie niezbędnych działań i zapewnienie ich wymaganej skuteczności.
83	RW600061165732	tak	przedłużenie terminu osiągnięcia celu środowiskowego - brak możliwości technicznych, dysproporcjonalne koszty	2021	brak możliwości technicznych oraz dysproporcjonalne koszty. Z uwagi na niską wiarygodność oceny i związany z tym brak możliwości wskazania przyczyn nieosiągnięcia dobrego stanu brak jest możliwości zaplanowania racjonalnych działań naprawczych. Zaplanowanie i wdrożenie jakichkolwiek działań będzie generowało nieuzasadnione koszty. W związku z tym w JCWP zaplanowano działanie mające na celu rozpoznanie rzeczywistego stanu ekologicznego – przeprowadzenie monitoringu badawczego. W przypadku potwierdzenia złego stanu po 2 latach wprowadzone zostanie działanie mające na celu rozpoznanie jego przyczyn. Takie etapowe postępowanie pozwoli na racjonalne zaplanowanie niezbędnych działań i zapewnienie ich wymaganej skuteczności.
84	RW60006116582	tak	przedłużenie terminu osiągnięcia celu środowiskowego - brak możliwości technicznych	2021	brak możliwości technicznych. W zlewni JCWP nie zidentyfikowano presji mogącej być przyczyną występujących przekroczeń wskaźników jakości. Konieczne jest dokonanie szczegółowego rozpoznania przyczyn w celu prawidłowego zaplanowania działań naprawczych. Rozpoznanie przyczyn nieosiągnięcia dobrego stanu zapewni realizacja działań na poziomie krajowym: utworzenie krajowej bazy danych o zmianach hydromorfologicznych, przeprowadzenie pogłębionej analizy presji pod kątem zmian hydromorfologicznych, opracowanie dobrych praktyk w zakresie robót hydrotechnicznych i prac utrzymaniowych wraz z ustaleniem zasad ich wdrażania oraz opracowanie krajowego programu renaturalizacji wód powierzchniowych.
85	RW60006116669	tak	przedłużenie terminu osiągnięcia celu środowiskowego - brak możliwości technicznych	2027	brak możliwości technicznych. W zlewni JCWP występuje presja komunalna. W programie działań zaplanowano działania podstawowe, obejmujące uporządkowanie gospodarki ściekowej, które nie są wystarczające, aby zredukować tą presję w zakresie wystarczającym dla osiągnięcia dobrego stanu. W związku z powyższym wskazano również działanie uzupełniające, obejmujące przeprowadzenie pogłębionej analizy presji w celu zaplanowania działań ukierunkowanych na redukcję fosforu. Z uwagi jednak na czas niezbędny dla wdrożenia działań, a także okres niezbędny aby wdrożone działania przyniosły wymierne efekty, dobry stan będzie mógł być osiągnięty do roku 2027. W zlewni JCWP występuje presja komunalna. W programie działań zaplanowano działanie obejmujące przegląd pozwoleń wodnoprawnych na wprowadzanie ścieków do wód lub do ziemi przez użytkowników w zlewni JCWP z uwagi na zagrożenie

Lp.	Kod JCWP	Odstępstwo	Typ odstępstwa	Termin osiągnięcia dobrego stanu	Uzasadnienie odstępstwa
					osiągnięcia celów środowiskowych, zgodnie z art. 136 ust. 3 ustawy - Prawo wodne, mające na celu szczegółowe rozpoznanie i w rezultacie ograniczenie tej presji tak, aby możliwe było osiągnięcie wskaźników zgodnych z wartościami dla dobrego stanu. Z uwagi jednak na czas niezbędny dla wdrożenia tego działania, następnie konkretnych działań naprawczych, a także okres niezbędny aby wdrożone działania przyniosły wymierne efekty, dobry stan będzie mógł być osiągnięty do roku 2027.
86	RW60006116689	tak	przedłużenie terminu osiągnięcia celu środowiskowego - brak możliwości technicznych, dysproporcjonalne koszty	2021	brak możliwości technicznych oraz dysproporcjonalne koszty. Z uwagi na niską wiarygodność oceny i związany z tym brak możliwości wskazania przyczyn nieosiągnięcia dobrego stanu brak jest możliwości zaplanowania racjonalnych działań naprawczych. Zaplanowanie i wdrożenie jakichkolwiek działań będzie generowało nieuzasadnione koszty. W związku z tym w JCWP zaplanowano działanie mające na celu rozpoznanie rzeczywistego stanu ekologicznego – przeprowadzenie monitoringu badawczego. W przypadku potwierdzenia złego stanu po 2 latach wprowadzone zostanie działanie mające na celu rozpoznanie jego przyczyn. Takie etapowe postępowanie pozwoli na racjonalne zaplanowanie niezbędnych działań i zapewnienie ich wymaganej skuteczności.
87	RW6000811229	tak	przedłużenie terminu osiągnięcia celu środowiskowego - brak możliwości technicznych	2021	brak możliwości technicznych. W zlewni JCWP nie zidentyfikowano presji mogącej być przyczyną występujących przekroczeń wskaźników jakości. Konieczne jest dokonanie szczegółowego rozpoznania przyczyn w celu prawidłowego zaplanowania działań naprawczych. Rozpoznanie przyczyn nieosiągnięcia dobrego stanu zapewni realizacja działań na poziomie krajowym: utworzenie krajowej bazy danych o zmianach hydromorfologicznych, przeprowadzenie pogłębionej analizy presji pod kątem zmian hydromorfologicznych, opracowanie dobrych praktyk w zakresie robót hydrotechnicznych i prac utrzymaniowych wraz z ustaleniem zasad ich wdrażania oraz opracowanie krajowego programu renaturalizacji wód powierzchniowych.
88	RW6000911499	tak	przedłużenie terminu osiągnięcia celu środowiskowego - brak możliwości technicznych	2027	brak możliwości technicznych. W zlewni JCWP występuje presja niska emisja. W programie działań zaplanowano działanie: weryfikacja programu ochrony środowiska dla gminy, mające na celu szczegółowe rozpoznanie i w rezultacie ograniczenie tej presji tak, aby możliwe było osiągnięcie wskaźników zgodnych z wartościami dla dobrego stanu. Z uwagi jednak na czas niezbędny dla wdrożenia tego działania, następnie konkretnych działań naprawczych, a także okres niezbędny aby wdrożone działania przyniosły wymierne efekty, dobry stan będzie mógł być osiągnięty do roku 2027.

Lp.	Kod JCWP	Odstępstwo	Typ odstępstwa	Termin osiągnięcia dobrego stanu	Uzasadnienie odstępstwa
89	RW6000911655	tak	przedłużenie terminu osiągnięcia celu środowiskowego - brak możliwości technicznych ustalenie celów mniej rygorystycznych - brak możliwości technicznych, dysproporcjonalne koszty	2027	brak możliwości technicznych. W zlewni JCWP występuje presja komunalna. W programie działań zaplanowano działania podstawowe, obejmujące uporządkowanie gospodarki ściekowej, które nie są wystarczające, aby zredukować tą presję w zakresie wystarczającym dla osiągnięcia dobrego stanu. W związku z powyższym wskazano również działanie uzupełniające, obejmujące przeprowadzenie pogłębionej analizy presji w celu zaplanowania działań ukierunkowanych na redukcję fosforu. Z uwagi jednak na czas niezbędny dla wdrożenia działań, a także okres niezbędny aby wdrożone działania przyniosły wymierne efekty, dobry stan będzie mógł być osiągnięty do roku 2027. W zlewni JCWP występuje presja komunalna i przemysłowa. W programie działań zaplanowano działanie obejmujące przegląd pozwoleń wodnoprawnych na wprowadzanie ścieków do wód lub do ziemi przez użytkowników w zlewni JCWP z uwagi na zagrożenie osiągnięcia celów środowiskowych, zgodnie z art. 136 ust. 3 ustawy - Prawo wodne, mające na celu szczegółowe rozpoznanie i w rezultacie ograniczenie tej presji tak, aby możliwe było osiągnięcie wskaźników zgodnych z wartościami dla dobrego stanu. Z uwagi jednak na czas niezbędny dla wdrożenia tego działania, następnie konkretnych działań naprawczych, a także okres niezbędny aby wdrożone działania przyniosły wymierne efekty, dobry stan będzie mógł być osiągnięty do roku 2027. Brak możliwości technicznych oraz dysproporcjonalne koszty. Wpływ działalności antropogenicznej na stan JCWP oraz brak możliwości technicznych ograniczenia tych oddziaływań na wody, generuje konieczność ustalenia mniej rygorystycznych celów w zakresie wskaźników charakteryzujących zasolenie. Jednocześnie czas niezbędny dla realizacji działania polegającego na ustaleniu wartości granicznej dla dobrego stanu/ potencjału, dla parametrów, dla których obniżono cel środowiskowy, powoduje konieczność przesunięcia w czasie osiągnięcia celów środowiskowych przez JCWP. Występująca działalność gospodarcza człowieka związana jest ściśle z występowaniem bogactw naturalnych i przemysłowym charakterem obszaru zlewni.
90	RW6000911667	tak	przedłużenie terminu osiągnięcia celu środowiskowego - brak możliwości technicznych	2021	brak możliwości technicznych. W zlewni JCWP występuje presja komunalna. W programie działań zaplanowano działania podstawowe, obejmujące uporządkowanie gospodarki ściekowej ,które są wystarczające, aby zredukować tą presję w zakresie wystarczającym dla osiągnięcia dobrego stanu. Z uwagi jednak na czas niezbędny dla wdrożenia działań, a także okres niezbędny aby wdrożone działania przyniosły wymierne efekty, dobry stan będzie mógł być osiągnięty do roku 2021.
region wodny Środkowej Odry					
91	RW6000511223	tak	przedłużenie terminu osiągnięcia celu środowiskowego - brak możliwości technicznych, dysproporcjonalne koszty	2021	brak możliwości technicznych oraz dysproporcjonalne koszty. Z uwagi na niską wiarygodność oceny i związany z tym brak możliwości wskazania przyczyn nieosiągnięcia dobrego stanu brak jest możliwości zaplanowania racjonalnych działań naprawczych. Zaplanowanie i wdrożenie jakichkolwiek działań będzie generowało nieuzasadnione koszty. W związku z tym w JCWP zaplanowano działanie mające na celu rozpoznanie rzeczywistego stanu ekologicznego – przeprowadzenie monitoringu badawczego. W przypadku potwierdzenia złego stanu po 2 latach wprowadzone zostanie działanie mające na celu rozpoznanie jego przyczyn. Takie etapowe postępowanie pozwoli na racjonalne zaplanowanie niezbędnych działań i zapewnienie ich wymaganej skuteczności.
92	RW60000117929	nie	nie dotyczy	2015	nie dotyczy
93	RW6000011859	tak	przedłużenie terminu osiągnięcia celu środowiskowego - brak możliwości technicznych	2027	wzlewni JCWP występuje presja niska emisja i nierozpoznana presja, moga być przyczyną występujących przekroczeń wskaźników jakości. Konieczne jest dokonanie szczegółowego rozpoznania przyczyn w celu prawidłowego zaplanowania działań naprawczych. Rozpoznanie przyczyn nieosiągnięcia dobrego stanu zapewni realizacja działań na poziomie krajowym: utworzenie krajowej bazy danych o zmianach hydromorfologicznych, przeprowadzenie pogłębionej analizy presji pod kątem zmian hydromorfologicznych, opracowanie dobrych praktyk w zakresie robót hydrotechnicznych i prac utrzymaniowych wraz z ustaleniem W programie działań zaplanowano także działanie: weryfikacja programu ochrony środowiska dla gminy, mające na celu szczegółowe rozpoznanie i w rezultacie ograniczenie tej presji (niska emisja) tak, aby możliwe było osiągnięcie wskaźników zgodnych z wartościami dla dobrego stanu, a także okres niezbędny aby wdrożone działania przyniosły wymieme efekty, dobry stan będzie mógł być osiągnięty do roku 2027.

Lp.	Kod JCWP	Odstępstwo	Typ odstępstwa	Termin osiągnięcia dobrego stanu	Uzasadnienie odstępstwa
94	RW6000012599	tak	przedłużenie terminu osiągnięcia celu środowiskowego - brak możliwości technicznych	2027	brak możliwości technicznych. W zlewni JCWP występuje presja nierozpoznana, presja komunalna i presja hydromorfologiczna. Wdrożenie skutecznych i efektywnych działań naprawczych wymaga szczegółowego rozpoznania wpływu zidentyfikowanej presji i możliwości jej redukcji. W bieżącym cyklu planistycznym dokonano rozpoznania potrzeb w zakresie przywrócenia ciągłości morfologicznej w kontekście dobrego stanu ekologicznego JCWP. W programie działań zaplanowano działanie „wariantowa analiza sposobu udrożnienia budowli piętrzących na cieku Nysa Kłodzka wraz ze wskazaniem wariantu do realizacji oraz opracowaniem dokumentacji projektowej" obejmujące szczegółową analizę lokalnych uwarunkowań, mającą na celu dobór optymalnych rozwiązań technicznych. Wdrożenie konkretnych działań naprawczych będzie możliwe dopiero po przeprowadzeniu wyżej wymienionych analiz.
95	RW60000133469	tak	przedłużenie terminu osiągnięcia celu środowiskowego - brak możliwości technicznych	2021	brak możliwości technicznych. W programie działań zaplanowano działania podstawowe oraz uzupełniające, obejmujące (kontrola postępowania w zakresie gromadzenia ścieków przez użytkowników prywatnych i przedsiębiorców oraz oczyszczania ścieków przez użytkowników prywatnych z częstotliwością co najmniej raz na 3 lata, kontrola postępowania z zakresie oczyszczania ścieków przez przedsiębiorstwa z częstotliwością co najmniej raz na 3 lata,opracowanie oceny jakości wody wykorzystywanej do zaopatrzenia ludności w wodę przeznaczoną do spożycia, weryfikacja warunków korzystania z wód zlewni, regularny wywóz nieczystości płynnych) Z uwagi jednak na czas niezbędny dla wdrożenia działań, a także okres niezbędny aby wdrożone działania przyniosły wymierne efekty, przewiduje się spełnienie wymogów dla wody do spożycia do roku 2021.
96	RW6000013455	tak	przedłużenie terminu osiągnięcia celu środowiskowego - brak możliwości technicznych	2027	w zlewni JCWP występuje presja niska emisja i nierozpoznana presja, moga być przyczyną występujących przekroczeń wskaźników jakości. Konieczne jest dokonanie szczegółowego rozpoznania przyczyn w celu prawidłowego zaplanowania działań naprawczych. Rozpoznanie przyczyn nieosiągnięcia dobrego stanu zapewni realizacja działań na poziomie krajowym: utworzenie krajowej bazy danych o zmianach hydromorfologicznych, przeprowadzenie pogłębionej analizy presji pod kątem zmian hydromorfologicznych, opracowanie dobrych praktyk w zakresie robót hydrotechnicznych i prac utrzymaniowych wraz z ustaleniem W programie działań zaplanowano także działanie: weryfikacja programu ochrony środowiska dla gminy, mające na celu szczegółowe rozpoznanie i w rezultacie ograniczenie tej presji (niska emisja) tak, aby możliwe było osiągnięcie wskaźników zgodnych z wartościami dla dobrego stanu, a także okres niezbędny aby wdrożone działania przyniosły wymierne efekty, dobry stan będzie mógł być osiągnięty do roku 2027.
97	RW600001348339	tak	przedłużenie terminu osiągnięcia celu środowiskowego - brak możliwości technicznych	2027	brak możliwości technicznych. W zlewni JCWP nie zidentyfikowano presji mogącej być przyczyną występujących przekroczeń wskaźników jakości. Konieczne jest dokonanie szczegółowego rozpoznania przyczyn w celu prawidłowego zaplanowania działań naprawczych. Rozpoznanie przyczyn nieosiągnięcia dobrego stanu zapewni realizacja działań na poziomie krajowym: utworzenie krajowej bazy danych o zmianach hydromorfologicznych, przeprowadzenie pogłębionej analizy presji pod kątem zmian hydromorfologicznych, opracowanie dobrych praktyk w zakresie robót hydrotechnicznych i prac utrzymaniowych wraz z ustaleniem zasad ich wdrażania oraz opracowanie krajowego programu renaturalizacji wód powierzchniowych.
98	RW60000136311	nie	nie dotyczy	2015	nie dotyczy

Lp.	Kod JCWP	Odstępstwo	Typ odstępstwa	Termin osiągnięcia dobrego stanu	Uzasadnienie odstępstwa
99	RW60000138491	tak	przedłużenie terminu osiągnięcia celu środowiskowego - brak możliwości technicznych	2027	w zlewni JCWP występuje presja niska emisja i nierozpoznana presja, moga być przyczyną występujących przekroczeń wskaźników jakości. Konieczne jest dokonanie szczegółowego rozpoznania przyczyn w celu prawidłowego zaplanowania działań naprawczych. Rozpoznanie przyczyn nieosiągnięcia dobrego stanu zapewni realizacja działań na poziomie krajowym: utworzenie krajowej bazy danych o zmianach hydromorfologicznych, przeprowadzenie pogłębionej analizy presji pod kątem zmian hydromorfologicznych, opracowanie dobrych praktyk w zakresie robót hydrotechnicznych i prac utrzymaniowych wraz z ustaleniem W programie działań zaplanowano także działanie: weryfikacja programu ochrony środowiska dla gminy, mające na celu szczegółowe rozpoznanie i w rezultacie ograniczenie tej presji (niska emisja) tak, aby możliwe było osiągnięcie wskaźników zgodnych z wartościami dla dobrego stanu, a także okres niezbędny aby wdrożone działania przyniosły wymierne efekty, dobry stan będzie mógł być osiągnięty do roku 2027.
100	RW6000013912	tak	przedłużenie terminu osiągnięcia celu środowiskowego - brak możliwości technicznych, dysproporcjonalne koszty	2021	brak możliwości technicznych oraz dysproporcjonalne koszty. Z uwagi na niską wiarygodność oceny i związany z tym brak możliwości wskazania przyczyn nieosiągnięcia dobrego stanu brak jest możliwości zaplanowania racjonalnych działań naprawczych. Zaplanowanie i wdrożenie jakichkolwiek działań będzie generowało nieuzasadnione koszty. W związku z tym w JCWP zaplanowano działanie mające na celu rozpoznanie rzeczywistego stanu ekologicznego – przeprowadzenie monitoringu badawczego. W przypadku potwierdzenia złego stanu po 2 latach wprowadzone zostanie działanie mające na celu rozpoznanie jego przyczyn. Takie etapowe postępowanie pozwoli na racjonalne zaplanowanie niezbędnych działań i zapewnienie ich wymaganej skuteczności.
101	RW60000146729	tak	przedłużenie terminu osiągnięcia celu środowiskowego - brak możliwości technicznych	2027	w zlewni JCWP występuje presja rolnicza. W programie działań zaplanowano wszystkie możliwe działania mające na celu ograniczenie tej presji tak, aby możliwe było osiągnięcie wskaźników zgodnych z wartościami dla dobrego stanu. Z uwagi jednak na czas niezbędny dla wdrożenia działań, a także okres niezbędny aby wdrożone działania przyniosły wymierne efekty, dobry stan będzie mógł być osiągnięty do roku 2027.
102	RW6000015223	tak	przedłużenie terminu osiągnięcia celu środowiskowego - brak możliwości technicznych, dysproporcjonalne koszty	2021	brak możliwości technicznych oraz dysproporcjonalne koszty. Z uwagi na niską wiarygodność oceny i związany z tym brak możliwości wskazania przyczyn nieosiągnięcia dobrego stanu brak jest możliwości zaplanowania racjonalnych działań naprawczych. Zaplanowanie i wdrożenie jakichkolwiek działań będzie generowało nieuzasadnione koszty. W związku z prowadzonymi w latach 2014-2015 badaniami monitoringowymi możliwe będzie w roku 2016 przeprowadzenie oceny rzeczywistego stanu i zagrożenia JCWP. W przypadku potwierdzenia złego stanu wprowadzone zostanie działanie mające na celu rozpoznanie jego przyczyn. Takie etapowe postępowanie pozwoli na racjonalne zaplanowanie niezbędnych działań i zapewnienie ich wymaganej skuteczności.
103	RW6000015649	tak	przedłużenie terminu osiągnięcia celu środowiskowego - brak możliwości technicznych	2021	brak możliwości technicznych. W zlewni JCWP nie zidentyfikowano presji mogącej być przyczyną występujących przekroczeń wskaźników jakości. Konieczne jest dokonanie szczegółowego rozpoznania przyczyn w celu prawidłowego zaplanowania działań naprawczych. Rozpoznanie przyczyn nieosiągnięcia dobrego stanu zapewni realizacja działań na poziomie krajowym: utworzenie krajowej bazy danych o zmianach hydromorfologicznych, przeprowadzenie pogłębionej analizy presji pod kątem zmian hydromorfologicznych, opracowanie dobrych praktyk w zakresie robót hydrotechnicznych i prac utrzymaniowych wraz z ustaleniem zasad ich wdrażania oraz opracowanie krajowego programu renaturalizacji wód powierzchniowych.
104	RW60000161159	tak	przedłużenie terminu osiągnięcia celu środowiskowego - brak możliwości technicznych	2027	w zlewni JCWP występuje presja niska emisja i nierozpoznana presja, moga być przyczyną występujących przekroczeń wskaźników jakości. Konieczne jest dokonanie szczegółowego rozpoznania przyczyn w celu prawidłowego zaplanowania działań naprawczych. Rozpoznanie przyczyn nieosiągnięcia dobrego stanu zapewni realizacja działań na poziomie krajowym: utworzenie krajowej bazy danych o zmianach hydromorfologicznych, przeprowadzenie pogłębionej analizy presji pod kątem zmian hydromorfologicznych, opracowanie dobrych praktyk w zakresie robót hydrotechnicznych i prac utrzymaniowych wraz z ustaleniem W programie działań zaplanowano także działanie: weryfikacja programu ochrony środowiska dla gminy,

Lp.	Kod JCWP	Odstępstwo	Typ odstępstwa	Termin osiągnięcia dobrego stanu	Uzasadnienie odstępstwa
					mające na celu szczegółowe rozpoznanie i w rezultacie ograniczenie tej presji (niska emisja) tak, aby możliwe było osiągnięcie wskaźników zgodnych z wartościami dla dobrego stanu, a także okres niezbędny aby wdrożone działania przyniosły wymierne efekty, dobry stan będzie mógł być osiągnięty do roku 2027.
105	RW600001628889	nie	nie dotyczy	2015	nie dotyczy
106	RW6000016333	tak	przedłużenie terminu osiągnięcia celu środowiskowego - brak możliwości technicznych	2027	w zlewni JCWP występuje presja niska emisja i nierozpoznana presja, moga być przyczyną występujących przekroczeń wskaźników jakości. Konieczne jest dokonanie szczegółowego rozpoznania przyczyn w celu prawidłowego zaplanowania działań naprawczych. Rozpoznanie przyczyn nieosiągnięcia dobrego stanu zapewni realizacja działań na poziomie krajowym: utworzenie krajowej bazy danych o zmianach hydromorfologicznych, przeprowadzenie pogłębionej analizy presji pod kątem zmian hydromorfologicznych, opracowanie dobrych praktyk w zakresie robót hydrotechnicznych i prac utrzymaniowych wraz z ustaleniem W programie działań zaplanowano także działanie: weryfikacja programu ochrony środowiska dla gminy, mające na celu szczegółowe rozpoznanie i w rezultacie ograniczenie tej presji (niska emisja) tak, aby możliwe było osiągnięcie wskaźników zgodnych z wartościami dla dobrego stanu, a także okres niezbędny aby wdrożone działania przyniosły wymierne efekty, dobry stan będzie mógł być osiągnięty do roku 2027.
107	RW60000166513	nie	nie dotyczy	2015	nie dotyczy
108	RW600001665179	tak	przedłużenie terminu osiągnięcia celu środowiskowego - brak możliwości technicznych	2027	w zlewni JCWP występuje presja niska emisja i nierozpoznana presja, moga być przyczyną występujących przekroczeń wskaźników jakości. Konieczne jest dokonanie szczegółowego rozpoznania przyczyn w celu prawidłowego zaplanowania działań naprawczych. Rozpoznanie przyczyn nieosiągnięcia dobrego stanu zapewni realizacja działań na poziomie krajowym: utworzenie krajowej bazy danych o zmianach hydromorfologicznych, przeprowadzenie pogłębionej analizy presji pod kątem zmian hydromorfologicznych, opracowanie dobrych praktyk w zakresie robót hydrotechnicznych i prac utrzymaniowych wraz z ustaleniem W programie działań zaplanowano także działanie: weryfikacja programu ochrony środowiska dla gminy, mające na celu szczegółowe rozpoznanie i w rezultacie ograniczenie tej presji (niska emisja) tak, aby możliwe było osiągnięcie wskaźników zgodnych z wartościami dla dobrego stanu, a także okres niezbędny aby wdrożone działania przyniosły wymierne efekty, dobry stan będzie mógł być osiągnięty do roku 2027.
109	RW600001696	nie	nie dotyczy	2015	nie dotyczy
110	RW60000174156	tak	przedłużenie terminu osiągnięcia celu środowiskowego - brak możliwości technicznych, dysproporcjonalne koszty	2021	brak możliwości technicznych oraz dysproporcjonalne koszty. Z uwagi na niską wiarygodność oceny i związany z tym brak możliwości wskazania przyczyn nieosiągnięcia dobrego stanu brak jest możliwości zaplanowania racjonalnych działań naprawczych. Zaplanowanie i wdrożenie jakichkolwiek działań będzie generowało nieuzasadnione koszty. W związku z tym w JCWP zaplanowano działanie mające na celu rozpoznanie rzeczywistego stanu ekologicznego – przeprowadzenie monitoringu badawczego. W przypadku potwierdzenia złego stanu po 2 latach wprowadzone zostanie działanie mające na celu rozpoznanie jego przyczyn. Takie etapowe postępowanie pozwoli na racjonalne zaplanowanie niezbędnych działań i zapewnienie ich wymaganej skuteczności.
111	RW6000017429	tak	przedłużenie terminu osiągnięcia celu środowiskowego - brak możliwości technicznych	2021	brak możliwości technicznych. W zlewni JCWP nie zidentyfikowano presji mogącej być przyczyną występujących przekroczeń wskaźników jakości. Konieczne jest dokonanie szczegółowego rozpoznania przyczyn w celu prawidłowego zaplanowania działań naprawczych. Rozpoznanie przyczyn nieosiągnięcia dobrego stanu zapewni realizacja działań na poziomie krajowym: utworzenie krajowej bazy danych o zmianach hydromorfologicznych, przeprowadzenie pogłębionej analizy presji pod kątem zmian hydromorfologicznych, opracowanie dobrych praktyk w zakresie robót hydrotechnicznych i prac utrzymaniowych wraz z ustaleniem zasad ich wdrażania oraz opracowanie krajowego programu renaturalizacji wód powierzchniowych.
112	RW60001012333	tak	przedłużenie terminu osiągnięcia celu środowiskowego - brak możliwości technicznych	2027	brak możliwości technicznych. W zlewni JCWP nie zidentyfikowano presji mogącej być przyczyną występujących przekroczeń wskaźników jakości. Konieczne jest dokonanie szczegółowego rozpoznania przyczyn w celu prawidłowego zaplanowania działań naprawczych. Rozpoznanie przyczyn nieosiągnięcia dobrego stanu zapewni realizacja działań na poziomie krajowym: utworzenie krajowej bazy danych o

Lp.	Kod JCWP	Odstępstwo	Typ odstępstwa	Termin osiągnięcia dobrego stanu	Uzasadnienie odstępstwa
					zmianach hydromorfologicznych, przeprowadzenie pogłębionej analizy presji pod kątem zmian hydromorfologicznych, opracowanie dobrych praktyk w zakresie robót hydrotechnicznych i prac utrzymaniowych wraz z ustaleniem zasad ich wdrażania oraz opracowanie krajowego programu renaturalizacji wód powierzchniowych. Wdrożenie skutecznych i efektywnych działań naprawczych wymaga szczegółowego rozpoznania wpływu zidentyfikowanej presji i możliwości jej redukcji. W bieżącym cyklu planistycznym dokonano rozpoznania potrzeb w zakresie przywrócenia ciągłości morfologicznej w kontekście dobrego stanu ekologicznego JCWP. W programie działań zaplanowano działanie „wariantowa analiza sposobu udrożnienia budowli piętrzących na cieku Nysa Kłodzka wraz ze wskazaniem wariantu do realizacji oraz opracowaniem dokumentacji projektowej" obejmujące szczegółową analizę lokalnych uwarunkowań, mającą na celu dobór optymalnych rozwiązań technicznych. Wdrożenie konkretnych działań naprawczych będzie możliwe dopiero po przeprowadzeniu wyżej wymienionych analiz.
113	RW60001017431	tak	przedłużenie terminu osiągnięcia celu środowiskowego - brak możliwości technicznych	2027	brak możliwości technicznych. W zlewni JCWP występuje presja hydromorfologiczna. W programie działań zaplanowano działania obejmujące opracowanie programu renaturyzacji JCWP. Działanie to ma na celu szczegółowe rozpoznanie możliwości redukcji tej presji tak, aby możliwe było osiągnięcie dobrego stanu w najbardziej efektywny sposób. Z uwagi jednak na czas niezbędny dla aPWŚK, a następnie okres niezbędny dla wdrożenia wskazanych w nim działań, dobry stan będzie mógł być osiągnięty do roku 2027. Wdrożenie skutecznych i efektywnych działań naprawczych wymaga szczegółowego rozpoznania wpływu zidentyfikowanej presji i możliwości jej redukcji. W bieżącym cyklu planistycznym dokonano rozpoznania potrzeb w zakresie przywrócenia ciągłości morfologicznej w kontekście dobrego stanu ekologicznego JCWP. W programie działań zaplanowano działanie „wariantowa analiza sposobu udrożnienia budowli piętrzących na cieku Nysa Łużycka wraz ze wskazaniem wariantu do realizacji oraz opracowaniem dokumentacji projektowej" obejmujące szczegółową analizę lokalnych uwarunkowań, mającą na celu dobór optymalnych rozwiązań technicznych. Wdrożenie konkretnych działań naprawczych będzie możliwe dopiero po przeprowadzeniu ww. analiz. W zlewni JCWP nie zidentyfikowano presji mogącej być przyczyną występujących przekroczeń wskaźników jakości. Konieczne jest dokonanie szczegółowego rozpoznania przyczyn w celu prawidłowego zaplanowania działań naprawczych. Rozpoznanie przyczyn nieosiągnięcia dobrego stanu zapewni realizacja działań na poziomie krajowym: utworzenie krajowej bazy danych o zmianach hydromorfologicznych, przeprowadzenie pogłębionej analizy presji pod kątem zmian hydromorfologicznych, opracowanie dobrych praktyk w zakresie robót hydrotechnicznych i prac utrzymaniowych wraz z ustaleniem zasad ich wdrażania oraz opracowanie krajowego programu renaturalizacji wód powierzchniowych.
114	RW6000161334269	tak	przedłużenie terminu osiągnięcia celu środowiskowego - brak możliwości technicznych, dysproporcjonalne koszty	2021	brak możliwości technicznych oraz dysproporcjonalne koszty. Z uwagi na niską wiarygodność oceny i związany z tym brak możliwości wskazania przyczyn nieosiągnięcia dobrego stanu brak jest możliwości zaplanowania racjonalnych działań naprawczych. Zaplanowanie i wdrożenie jakichkolwiek działań będzie generowało nieuzasadnione koszty. W związku z tym w JCWP zaplanowano działanie mające na celu rozpoznanie rzeczywistego stanu ekologicznego – przeprowadzenie monitoringu badawczego. W przypadku potwierdzenia złego stanu po 2 latach wprowadzone zostanie działanie mające na celu rozpoznanie jego przyczyn. Takie etapowe postępowanie pozwoli na racjonalne zaplanowanie niezbędnych działań i zapewnienie ich wymaganej skuteczności.
115	RW6000161334289	tak	przedłużenie terminu osiągnięcia celu środowiskowego - brak możliwości technicznych, dysproporcjonalne koszty	2021	brak możliwości technicznych oraz dysproporcjonalne koszty. Z uwagi na niską wiarygodność oceny i związany z tym brak możliwości wskazania przyczyn nieosiągnięcia dobrego stanu brak jest możliwości zaplanowania racjonalnych działań naprawczych. Zaplanowanie i wdrożenie jakichkolwiek działań będzie generowało nieuzasadnione koszty. W związku z tym w JCWP zaplanowano działanie mające na celu rozpoznanie rzeczywistego stanu ekologicznego – przeprowadzenie monitoringu badawczego. W przypadku potwierdzenia złego stanu po 2 latach wprowadzone zostanie działanie mające na celu rozpoznanie jego przyczyn. Takie etapowe postępowanie pozwoli na racjonalne zaplanowanie niezbędnych działań i

Lp.	Kod JCWP	Odstępstwo	Typ odstępstwa	Termin osiągnięcia dobrego stanu	Uzasadnienie odstępstwa
					zapewnienie ich wymaganej skuteczności.
116	RW600016133429 2	tak	przedłużenie terminu osiągnięcia celu środowiskowego - brak możliwości technicznych, dysproporcjonalne koszty	2021	brak możliwości technicznych oraz dysproporcjonalne koszty. Z uwagi na niską wiarygodność oceny i związany z tym brak możliwości wskazania przyczyn nieosiągnięcia dobrego stanu brak jest możliwości zaplanowania racjonalnych działań naprawczych. Zaplanowanie i wdrożenie jakichkolwiek działań będzie generowało nieuzasadnione koszty. W związku z tym w JCWP zaplanowano działanie mające na celu rozpoznanie rzeczywistego stanu ekologicznego – przeprowadzenie monitoringu badawczego. W przypadku potwierdzenia złego stanu po 2 latach wprowadzone zostanie działanie mające na celu rozpoznanie jego przyczyn. Takie etapowe postępowanie pozwoli na racjonalne zaplanowanie niezbędnych działań i zapewnienie ich wymaganej skuteczności.
117	RW600016133429 4	tak	przedłużenie terminu osiągnięcia celu środowiskowego - brak możliwości technicznych, dysproporcjonalne koszty	2021	brak możliwości technicznych oraz dysproporcjonalne koszty. Z uwagi na niską wiarygodność oceny i związany z tym brak możliwości wskazania przyczyn nieosiągnięcia dobrego stanu brak jest możliwości zaplanowania racjonalnych działań naprawczych. Zaplanowanie i wdrożenie jakichkolwiek działań będzie generowało nieuzasadnione koszty. W związku z tym w JCWP zaplanowano działanie mające na celu rozpoznanie rzeczywistego stanu ekologicznego – przeprowadzenie monitoringu badawczego. W przypadku potwierdzenia złego stanu po 2 latach wprowadzone zostanie działanie mające na celu rozpoznanie jego przyczyn. Takie etapowe postępowanie pozwoli na racjonalne zaplanowanie niezbędnych działań i zapewnienie ich wymaganej skuteczności.
118	RW600016133432	tak	przedłużenie terminu osiągnięcia celu środowiskowego - brak możliwości technicznych, dysproporcjonalne koszty	2021	brak możliwości technicznych oraz dysproporcjonalne koszty. Z uwagi na niską wiarygodność oceny i związany z tym brak możliwości wskazania przyczyn nieosiągnięcia dobrego stanu brak jest możliwości zaplanowania racjonalnych działań naprawczych. Zaplanowanie i wdrożenie jakichkolwiek działań będzie generowało nieuzasadnione koszty. W związku z tym w JCWP zaplanowano działanie mające na celu rozpoznanie rzeczywistego stanu ekologicznego – przeprowadzenie monitoringu badawczego. W przypadku potwierdzenia złego stanu po 2 latach wprowadzone zostanie działanie mające na celu rozpoznanie jego przyczyn. Takie etapowe postępowanie pozwoli na racjonalne zaplanowanie niezbędnych działań i zapewnienie ich wymaganej skuteczności.
119	RW600016133434 9	tak	przedłużenie terminu osiągnięcia celu środowiskowego - brak możliwości technicznych	2027	brak możliwości technicznych. W zlewni JCWP występuje presja rolnicza. W programie działań zaplanowano wszystkie możliwe działania mające na celu ograniczenie tej presji tak, aby możliwe było osiągnięcie wskaźników zgodnych z wartościami dla dobrego stanu. Z uwagi jednak na czas niezbędny dla wdrożenia działań, a także okres niezbędny aby wdrożone działania przyniosły wymierne efekty, dobry stan będzie mógł być osiągnięty do roku 2027.
120	RW600016133436	tak	przedłużenie terminu osiągnięcia celu środowiskowego - brak możliwości technicznych, dysproporcjonalne koszty	2021	brak możliwości technicznych oraz dysproporcjonalne koszty. Z uwagi na niską wiarygodność oceny i związany z tym brak możliwości wskazania przyczyn nieosiągnięcia dobrego stanu brak jest możliwości zaplanowania racjonalnych działań naprawczych. Zaplanowanie i wdrożenie jakichkolwiek działań będzie generowało nieuzasadnione koszty. W związku z tym w JCWP zaplanowano działanie mające na celu rozpoznanie rzeczywistego stanu ekologicznego – przeprowadzenie monitoringu badawczego. W przypadku potwierdzenia złego stanu po 2 latach wprowadzone zostanie działanie mające na celu rozpoznanie jego przyczyn. Takie etapowe postępowanie pozwoli na racjonalne zaplanowanie niezbędnych działań i zapewnienie ich wymaganej skuteczności.
121	RW600016133449	nie	nie dotyczy	2015	nie dotyczy
122	RW600016133452	tak	przedłużenie terminu osiągnięcia celu środowiskowego - brak możliwości technicznych, dysproporcjonalne koszty	2021	brak możliwości technicznych oraz dysproporcjonalne koszty. Z uwagi na niską wiarygodność oceny i związany z tym brak możliwości wskazania przyczyn nieosiągnięcia dobrego stanu brak jest możliwości zaplanowania racjonalnych działań naprawczych. Zaplanowanie i wdrożenie jakichkolwiek działań będzie generowało nieuzasadnione koszty. W związku z tym w JCWP zaplanowano działanie mające na celu rozpoznanie rzeczywistego stanu ekologicznego – przeprowadzenie monitoringu badawczego. W przypadku potwierdzenia złego stanu po 2 latach wprowadzone zostanie działanie mające na celu rozpoznanie jego przyczyn. Takie etapowe postępowanie pozwoli na racjonalne zaplanowanie niezbędnych działań i

Lp.	Kod JCWP	Odstępstwo	Typ odstępstwa	Termin osiągnięcia dobrego stanu	Uzasadnienie odstępstwa
					zapewnienie ich wymaganej skuteczności.
123	RW6000161334659	tak	przedłużenie terminu osiągnięcia celu środowiskowego - brak możliwości technicznych, dysproporcjonalne koszty	2021	brak możliwości technicznych oraz dysproporcjonalne koszty. Z uwagi na niską wiarygodność oceny i związany z tym brak możliwości wskazania przyczyn nieosiągnięcia dobrego stanu brak jest możliwości zaplanowania racjonalnych działań naprawczych. Zaplanowanie i wdrożenie jakichkolwiek działań będzie generowało nieuzasadnione koszty. W związku z tym w JCWP zaplanowano działanie mające na celu rozpoznanie rzeczywistego stanu ekologicznego – przeprowadzenie monitoringu badawczego. W przypadku potwierdzenia złego stanu po 2 latach wprowadzone zostanie działanie mające na celu rozpoznanie jego przyczyn. Takie etapowe postępowanie pozwoli na racjonalne zaplanowanie niezbędnych działań i zapewnienie ich wymaganej skuteczności.
124	RW6000161334666	tak	przedłużenie terminu osiągnięcia celu środowiskowego - brak możliwości technicznych, dysproporcjonalne koszty	2021	brak możliwości technicznych oraz dysproporcjonalne koszty. Z uwagi na niską wiarygodność oceny i związany z tym brak możliwości wskazania przyczyn nieosiągnięcia dobrego stanu brak jest możliwości zaplanowania racjonalnych działań naprawczych. Zaplanowanie i wdrożenie jakichkolwiek działań będzie generowało nieuzasadnione koszty. W związku z tym w JCWP zaplanowano działanie mające na celu rozpoznanie rzeczywistego stanu ekologicznego – przeprowadzenie monitoringu badawczego. W przypadku potwierdzenia złego stanu po 2 latach wprowadzone zostanie działanie mające na celu rozpoznanie jego przyczyn. Takie etapowe postępowanie pozwoli na racjonalne zaplanowanie niezbędnych działań i zapewnienie ich wymaganej skuteczności.
125	RW6000161334899	tak	przedłużenie terminu osiągnięcia celu środowiskowego - brak możliwości technicznych	2027	W zlewni JCWP występuje presja rolnicza. W programie działań zaplanowano wszystkie możliwe działania mające na celu ograniczenie tej presji tak, aby możliwe było osiągnięcie wskaźników zgodnych z wartościami dla dobrego stanu. Z uwagi jednak na czas niezbędny dla wdrożenia działań, a także okres niezbędny aby wdrożone działania przyniosły wymierne efekty, dobry stan będzie mógł być osiągnięty do roku 2027.
126	RW600016133492	tak	przedłużenie terminu osiągnięcia celu środowiskowego - brak możliwości technicznych	2021	brak możliwości technicznych. W zlewni JCWP występuje presja komunalna. W programie działań zaplanowano działania podstawowe, obejmujące uporządkowanie gospodarki ściekowej, które są wystarczające, aby zredukować tą presję w zakresie wystarczającym dla osiągnięcia dobrego stanu. Z uwagi jednak na czas niezbędny dla wdrożenia działań, a także okres niezbędny aby wdrożone działania przyniosły wymierne efekty, dobry stan będzie mógł być osiągnięty do roku 2021.
127	RW6000161336196	tak	przedłużenie terminu osiągnięcia celu środowiskowego - brak możliwości technicznych, dysproporcjonalne koszty	2021	brak możliwości technicznych oraz dysproporcjonalne koszty. Z uwagi na niską wiarygodność oceny i związany z tym brak możliwości wskazania przyczyn nieosiągnięcia dobrego stanu brak jest możliwości zaplanowania racjonalnych działań naprawczych. Zaplanowanie i wdrożenie jakichkolwiek działań będzie generowało nieuzasadnione koszty. W związku z tym w JCWP zaplanowano działanie mające na celu rozpoznanie rzeczywistego stanu ekologicznego – przeprowadzenie monitoringu badawczego. W przypadku potwierdzenia złego stanu po 2 latach wprowadzone zostanie działanie mające na celu rozpoznanie jego przyczyn. Takie etapowe postępowanie pozwoli na racjonalne zaplanowanie niezbędnych działań i zapewnienie ich wymaganej skuteczności.
128	RW6000161336329	tak	przedłużenie terminu osiągnięcia celu środowiskowego - brak możliwości technicznych, dysproporcjonalne koszty	2021	brak możliwości technicznych oraz dysproporcjonalne koszty. Z uwagi na niską wiarygodność oceny i związany z tym brak możliwości wskazania przyczyn nieosiągnięcia dobrego stanu brak jest możliwości zaplanowania racjonalnych działań naprawczych. Zaplanowanie i wdrożenie jakichkolwiek działań będzie generowało nieuzasadnione koszty. W związku z tym w JCWP zaplanowano działanie mające na celu rozpoznanie rzeczywistego stanu ekologicznego – przeprowadzenie monitoringu badawczego. W przypadku potwierdzenia złego stanu po 2 latach wprowadzone zostanie działanie mające na celu rozpoznanie jego przyczyn. Takie etapowe postępowanie pozwoli na racjonalne zaplanowanie niezbędnych działań i zapewnienie ich wymaganej skuteczności.
129	RW6000161336469	tak	przedłużenie terminu osiągnięcia celu środowiskowego	2021	brak możliwości technicznych oraz dysproporcjonalne koszty. Z uwagi na niską wiarygodność oceny i związany z tym brak możliwości wskazania przyczyn nieosiągnięcia dobrego stanu brak jest możliwości zaplanowania racjonalnych działań naprawczych. Zaplanowanie i wdrożenie jakichkolwiek działań będzie

Lp.	Kod JCWP	Odstępstwo	Typ odstępstwa	Termin osiągnięcia dobrego stanu	Uzasadnienie odstępstwa
			- brak możliwości technicznych, dysproporcjonalne koszty		generowało nieuzasadnione koszty. W związku z tym w JCWP zaplanowano działanie mające na celu rozpoznanie rzeczywistego stanu ekologicznego – przeprowadzenie monitoringu badawczego. W przypadku potwierdzenia złego stanu po 2 latach wprowadzone zostanie działanie mające na celu rozpoznanie jego przyczyn. Takie etapowe postępowanie pozwoli na racjonalne zaplanowanie niezbędnych działań i zapewnienie ich wymaganej skuteczności.
130	RW6000161336489	tak	przedłużenie terminu osiągnięcia celu środowiskowego - brak możliwości technicznych, dysproporcjonalne koszty	2021	brak możliwości technicznych oraz dysproporcjonalne koszty. Z uwagi na niską wiarygodność oceny i związany z tym brak możliwości wskazania przyczyn nieosiągnięcia dobrego stanu brak jest możliwości zaplanowania racjonalnych działań naprawczych. Zaplanowanie i wdrożenie jakichkolwiek działań będzie generowało nieuzasadnione koszty. W związku z tym w JCWP zaplanowano działanie mające na celu rozpoznanie rzeczywistego stanu ekologicznego – przeprowadzenie monitoringu badawczego. W przypadku potwierdzenia złego stanu po 2 latach wprowadzone zostanie działanie mające na celu rozpoznanie jego przyczyn. Takie etapowe postępowanie pozwoli na racjonalne zaplanowanie niezbędnych działań i zapewnienie ich wymaganej skuteczności.
131	RW60001613364929	tak	przedłużenie terminu osiągnięcia celu środowiskowego - brak możliwości technicznych, dysproporcjonalne koszty	2021	brak możliwości technicznych oraz dysproporcjonalne koszty. Z uwagi na niską wiarygodność oceny i związany z tym brak możliwości wskazania przyczyn nieosiągnięcia dobrego stanu brak jest możliwości zaplanowania racjonalnych działań naprawczych. Zaplanowanie i wdrożenie jakichkolwiek działań będzie generowało nieuzasadnione koszty. W związku z tym w JCWP zaplanowano działanie mające na celu rozpoznanie rzeczywistego stanu ekologicznego – przeprowadzenie monitoringu badawczego. W przypadku potwierdzenia złego stanu po 2 latach wprowadzone zostanie działanie mające na celu rozpoznanie jego przyczyn. Takie etapowe postępowanie pozwoli na racjonalne zaplanowanie niezbędnych działań i zapewnienie ich wymaganej skuteczności.
132	RW6000161336529	tak	przedłużenie terminu osiągnięcia celu środowiskowego - brak możliwości technicznych, dysproporcjonalne koszty	2021	brak możliwości technicznych oraz dysproporcjonalne koszty. Z uwagi na niską wiarygodność oceny i związany z tym brak możliwości wskazania przyczyn nieosiągnięcia dobrego stanu brak jest możliwości zaplanowania racjonalnych działań naprawczych. Zaplanowanie i wdrożenie jakichkolwiek działań będzie generowało nieuzasadnione koszty. W związku z tym w JCWP zaplanowano działanie mające na celu rozpoznanie rzeczywistego stanu ekologicznego – przeprowadzenie monitoringu badawczego. W przypadku potwierdzenia złego stanu po 2 latach wprowadzone zostanie działanie mające na celu rozpoznanie jego przyczyn. Takie etapowe postępowanie pozwoli na racjonalne zaplanowanie niezbędnych działań i zapewnienie ich wymaganej skuteczności.
133	RW6000161336532	tak	przedłużenie terminu osiągnięcia celu środowiskowego - brak możliwości technicznych, dysproporcjonalne koszty	2021	brak możliwości technicznych oraz dysproporcjonalne koszty. Z uwagi na niską wiarygodność oceny i związany z tym brak możliwości wskazania przyczyn nieosiągnięcia dobrego stanu brak jest możliwości zaplanowania racjonalnych działań naprawczych. Zaplanowanie i wdrożenie jakichkolwiek działań będzie generowało nieuzasadnione koszty. W związku z tym w JCWP zaplanowano działanie mające na celu rozpoznanie rzeczywistego stanu ekologicznego – przeprowadzenie monitoringu badawczego. W przypadku potwierdzenia złego stanu po 2 latach wprowadzone zostanie działanie mające na celu rozpoznanie jego przyczyn. Takie etapowe postępowanie pozwoli na racjonalne zaplanowanie niezbędnych działań i zapewnienie ich wymaganej skuteczności.
134	RW6000161336569	tak	przedłużenie terminu osiągnięcia celu środowiskowego - brak możliwości technicznych, dysproporcjonalne koszty	2021	brak możliwości technicznych oraz dysproporcjonalne koszty. Z uwagi na niską wiarygodność oceny i związany z tym brak możliwości wskazania przyczyn nieosiągnięcia dobrego stanu brak jest możliwości zaplanowania racjonalnych działań naprawczych. Zaplanowanie i wdrożenie jakichkolwiek działań będzie generowało nieuzasadnione koszty. W związku z tym w JCWP zaplanowano działanie mające na celu rozpoznanie rzeczywistego stanu ekologicznego – przeprowadzenie monitoringu badawczego. W przypadku potwierdzenia złego stanu po 2 latach wprowadzone zostanie działanie mające na celu rozpoznanie jego przyczyn. Takie etapowe postępowanie pozwoli na racjonalne zaplanowanie niezbędnych działań i zapewnienie ich wymaganej skuteczności.
135	RW600016133658	tak	przedłużenie terminu	2021	brak możliwości technicznych oraz dysproporcjonalne koszty. Z uwagi na niską wiarygodność oceny i

Lp.	Kod JCWP	Odstępstwo	Typ odstępstwa	Termin osiągnięcia dobrego stanu	Uzasadnienie odstępstwa
	9		osiągnięcia celu środowiskowego - brak możliwości technicznych, dysproporcjonalne koszty		związany z tym brak możliwości wskazania przyczyn nieosiągnięcia dobrego stanu brak jest możliwości zaplanowania racjonalnych działań naprawczych. Zaplanowanie i wdrożenie jakichkolwiek działań będzie generowało nieuzasadnione koszty. W związku z tym w JCWP zaplanowano działanie mające na celu rozpoznanie rzeczywistego stanu ekologicznego – przeprowadzenie monitoringu badawczego. W przypadku potwierdzenia złego stanu po 2 latach wprowadzone zostanie działanie mające na celu rozpoznanie jego przyczyn. Takie etapowe postępowanie pozwoli na racjonalne zaplanowanie niezbędnych działań i zapewnienie ich wymaganej skuteczności.
136	RW600016133669	tak	przedłużenie terminu osiągnięcia celu środowiskowego - brak możliwości technicznych	2027	w zlewni JCWP występuje presja rolnicza i nierozpoznana presja W programie działań zaplanowano wszystkie możliwe działania mające na celu ograniczenie tej presji tak, aby możliwe było osiągnięcie wskaźników zgodnych z wartościami dla dobrego stanu. Ponadto w programie działań zaplanowano działanie obejmujące przegląd pozwoleń wodnoprawnych przeprowadzenie pogłębionej analizy presji mające na celu szczegółowe rozpoznanie i w rezultacie ograniczenie tej presji tak, aby możliwe było osiągnięcie wskaźników zgodnych z wartościami dla dobrego stanu. Z uwagi jednak na czas niezbędny dla wdrożenia działań, a także okres niezbędny aby wdrożone działania przyniosły wymierne efekty, dobry stan będzie mógł być osiągnięty do roku 2027.
137	RW600016133674	tak	przedłużenie terminu osiągnięcia celu środowiskowego - brak możliwości technicznych, dysproporcjonalne koszty	2021	brak możliwości technicznych oraz dysproporcjonalne koszty. Z uwagi na niską wiarygodność oceny i związany z tym brak możliwości wskazania przyczyn nieosiągnięcia dobrego stanu brak jest możliwości zaplanowania racjonalnych działań naprawczych. Zaplanowanie i wdrożenie jakichkolwiek działań będzie generowało nieuzasadnione koszty. W związku z tym w JCWP zaplanowano działanie mające na celu rozpoznanie rzeczywistego stanu ekologicznego – przeprowadzenie monitoringu badawczego. W przypadku potwierdzenia złego stanu po 2 latach wprowadzone zostanie działanie mające na celu rozpoznanie jego przyczyn. Takie etapowe postępowanie pozwoli na racjonalne zaplanowanie niezbędnych działań i zapewnienie ich wymaganej skuteczności.
138	RW600016133689	tak	przedłużenie terminu osiągnięcia celu środowiskowego - brak możliwości technicznych	2027	brak możliwości technicznych. W zlewni JCWP występują presje: presja komunalna, presja przemysłowa, niska emisja. W programie działań zaplanowano działanie obejmujące przegląd pozwoleń wodnoprawnych na wprowadzanie ścieków do wód lub do ziemii przez użytkowników w zlewni JCWP z uwagi na zagrożenie osiągnięcia celów środowiskowych, zgodnie z art. 136 ust. 3 ustawy - Prawo wodne, mające na celu szczegółowe rozpoznanie i w rezultacie ograniczenie presji komunalnej i przemysłowej tak, aby możliwe było osiągnięcie wskaźników zgodnych z wartościami dla dobrego stanu. W programie działań zaplanowano także działanie: weryfikacja programu ochrony środowiska dla gminy, mające na celu szczegółowe rozpoznanie i w rezultacie ograniczenie tej presji niska emisja, aby możliwe było osiągnięcie wskaźników zgodnych z wartościami dla dobrego stanu. Z uwagi jednak na czas niezbędny dla wdrożenia tego działania, następnie konkretnych działań naprawczych, a także okres niezbędny aby wdrożone działania przyniosły wymierne efekty, dobry stan będzie mógł być osiągnięty do roku 2027.
139	RW600016134369	tak	przedłużenie terminu osiągnięcia celu środowiskowego - brak możliwości technicznych	2021	brak możliwości technicznych. W zlewni JCWP występuje presja komunalna. W programie działań zaplanowano działania podstawowe, obejmujące uporządkowanie gospodarki ściekowej ,które są wystarczające, aby zredukować tą presję w zakresie wystarczającym dla osiągnięcia dobrego stanu. Z uwagi jednak na czas niezbędny dla wdrożenia działań, a także okres niezbędny aby wdrożone działania przyniosły wymierne efekty, dobry stan będzie mógł być osiągnięty do roku 2021.
140	RW600016134494 9	tak	przedłużenie terminu osiągnięcia celu środowiskowego - brak możliwości technicznych, dysproporcjonalne koszty	2021	brak możliwości technicznych oraz dysproporcjonalne koszty. Z uwagi na niską wiarygodność oceny i związany z tym brak możliwości wskazania przyczyn nieosiągnięcia dobrego stanu brak jest możliwości zaplanowania racjonalnych działań naprawczych. Zaplanowanie i wdrożenie jakichkolwiek działań będzie generowało nieuzasadnione koszty. W związku z tym w JCWP zaplanowano działanie mające na celu rozpoznanie rzeczywistego stanu ekologicznego – przeprowadzenie monitoringu badawczego. W przypadku potwierdzenia złego stanu po 2 latach wprowadzone zostanie działanie mające na celu rozpoznanie jego przyczyn. Takie etapowe postępowanie pozwoli na racjonalne zaplanowanie niezbędnych działań i

Lp.	Kod JCWP	Odstępstwo	Typ odstępstwa	Termin osiągnięcia dobrego stanu	Uzasadnienie odstępstwa
					zapewnienie ich wymaganej skuteczności.
141	RW600016134496	tak	przedłużenie terminu osiągnięcia celu środowiskowego - brak możliwości technicznych, dysproporcjonalne koszty	2021	brak możliwości technicznych oraz dysproporcjonalne koszty. Z uwagi na niską wiarygodność oceny i związany z tym brak możliwości wskazania przyczyn nieosiągnięcia dobrego stanu brak jest możliwości zaplanowania racjonalnych działań naprawczych. Zaplanowanie i wdrożenie jakichkolwiek działań będzie generowało nieuzasadnione koszty. W związku z tym w JCWP zaplanowano działanie mające na celu rozpoznanie rzeczywistego stanu ekologicznego – przeprowadzenie monitoringu badawczego. W przypadku potwierdzenia złego stanu po 2 latach wprowadzone zostanie działanie mające na celu rozpoznanie jego przyczyn. Takie etapowe postępowanie pozwoli na racjonalne zaplanowanie niezbędnych działań i zapewnienie ich wymaganej skuteczności.
142	RW600016134529	nie	nie dotyczy	2015	nie dotyczy
143	RW600016134534	tak	przedłużenie terminu osiągnięcia celu środowiskowego - brak możliwości technicznych, dysproporcjonalne koszty	2021	brak możliwości technicznych oraz dysproporcjonalne koszty. Z uwagi na niską wiarygodność oceny i związany z tym brak możliwości wskazania przyczyn nieosiągnięcia dobrego stanu brak jest możliwości zaplanowania racjonalnych działań naprawczych. Zaplanowanie i wdrożenie jakichkolwiek działań będzie generowało nieuzasadnione koszty. W związku z tym w JCWP zaplanowano działanie mające na celu rozpoznanie rzeczywistego stanu ekologicznego – przeprowadzenie monitoringu badawczego. W przypadku potwierdzenia złego stanu po 2 latach wprowadzone zostanie działanie mające na celu rozpoznanie jego przyczyn. Takie etapowe postępowanie pozwoli na racjonalne zaplanowanie niezbędnych działań i zapewnienie ich wymaganej skuteczności.
144	RW600016134536	tak	przedłużenie terminu osiągnięcia celu środowiskowego - brak możliwości technicznych, dysproporcjonalne koszty	2021	brak możliwości technicznych oraz dysproporcjonalne koszty. Z uwagi na niską wiarygodność oceny i związany z tym brak możliwości wskazania przyczyn nieosiągnięcia dobrego stanu brak jest możliwości zaplanowania racjonalnych działań naprawczych. Zaplanowanie i wdrożenie jakichkolwiek działań będzie generowało nieuzasadnione koszty. W związku z tym w JCWP zaplanowano działanie mające na celu rozpoznanie rzeczywistego stanu ekologicznego – przeprowadzenie monitoringu badawczego. W przypadku potwierdzenia złego stanu po 2 latach wprowadzone zostanie działanie mające na celu rozpoznanie jego przyczyn. Takie etapowe postępowanie pozwoli na racjonalne zaplanowanie niezbędnych działań i zapewnienie ich wymaganej skuteczności.
145	RW60001613458	tak	przedłużenie terminu osiągnięcia celu środowiskowego - brak możliwości technicznych, dysproporcjonalne koszty	2021	brak możliwości technicznych oraz dysproporcjonalne koszty. Z uwagi na niską wiarygodność oceny i związany z tym brak możliwości wskazania przyczyn nieosiągnięcia dobrego stanu brak jest możliwości zaplanowania racjonalnych działań naprawczych. Zaplanowanie i wdrożenie jakichkolwiek działań będzie generowało nieuzasadnione koszty. W związku z tym w JCWP zaplanowano działanie mające na celu rozpoznanie rzeczywistego stanu ekologicznego – przeprowadzenie monitoringu badawczego. W przypadku potwierdzenia złego stanu po 2 latach wprowadzone zostanie działanie mające na celu rozpoznanie jego przyczyn. Takie etapowe postępowanie pozwoli na racjonalne zaplanowanie niezbędnych działań i zapewnienie ich wymaganej skuteczności.
146	RW6000161345929	tak	przedłużenie terminu osiągnięcia celu środowiskowego - brak możliwości technicznych, dysproporcjonalne koszty	2021	brak możliwości technicznych oraz dysproporcjonalne koszty. Z uwagi na niską wiarygodność oceny i związany z tym brak możliwości wskazania przyczyn nieosiągnięcia dobrego stanu brak jest możliwości zaplanowania racjonalnych działań naprawczych. Zaplanowanie i wdrożenie jakichkolwiek działań będzie generowało nieuzasadnione koszty. W związku z tym w JCWP zaplanowano działanie mające na celu rozpoznanie rzeczywistego stanu ekologicznego – przeprowadzenie monitoringu badawczego. W przypadku potwierdzenia złego stanu po 2 latach wprowadzone zostanie działanie mające na celu rozpoznanie jego przyczyn. Takie etapowe postępowanie pozwoli na racjonalne zaplanowanie niezbędnych działań i zapewnienie ich wymaganej skuteczności.
147	RW6000161346749	tak	przedłużenie terminu osiągnięcia celu środowiskowego - brak możliwości technicznych,	2021	brak możliwości technicznych oraz dysproporcjonalne koszty. Z uwagi na niską wiarygodność oceny i związany z tym brak możliwości wskazania przyczyn nieosiągnięcia dobrego stanu brak jest możliwości zaplanowania racjonalnych działań naprawczych. Zaplanowanie i wdrożenie jakichkolwiek działań będzie generowało nieuzasadnione koszty. W związku z tym w JCWP zaplanowano działanie mające na celu

Lp.	Kod JCWP	Odstępstwo	Typ odstępstwa	Termin osiągnięcia dobrego stanu	Uzasadnienie odstępstwa
			dysproporcjonalne koszty		rozpoznanie rzeczywistego stanu ekologicznego – przeprowadzenie monitoringu badawczego. W przypadku potwierdzenia złego stanu po 2 latach wprowadzone zostanie działanie mające na celu rozpoznanie jego przyczyn. Takie etapowe postępowanie pozwoli na racjonalne zaplanowanie niezbędnych działań i zapewnienie ich wymaganej skuteczności.
148	RW6000161346769	tak	przedłużenie terminu osiągnięcia celu środowiskowego - brak możliwości technicznych, dysproporcjonalne koszty	2021	brak możliwości technicznych oraz dysproporcjonalne koszty. Z uwagi na niską wiarygodność oceny i związany z tym brak możliwości wskazania przyczyn nieosiągnięcia dobrego stanu brak jest możliwości zaplanowania racjonalnych działań naprawczych. Zaplanowanie i wdrożenie jakichkolwiek działań będzie generowało nieuzasadnione koszty. W związku z tym w JCWP zaplanowano działanie mające na celu rozpoznanie rzeczywistego stanu ekologicznego – przeprowadzenie monitoringu badawczego. W przypadku potwierdzenia złego stanu po 2 latach wprowadzone zostanie działanie mające na celu rozpoznanie jego przyczyn. Takie etapowe postępowanie pozwoli na racjonalne zaplanowanie niezbędnych działań i zapewnienie ich wymaganej skuteczności.
149	RW60001613478	tak	przedłużenie terminu osiągnięcia celu środowiskowego - brak możliwości technicznych, dysproporcjonalne koszty	2021	brak możliwości technicznych oraz dysproporcjonalne koszty. Z uwagi na niską wiarygodność oceny i związany z tym brak możliwości wskazania przyczyn nieosiągnięcia dobrego stanu brak jest możliwości zaplanowania racjonalnych działań naprawczych. Zaplanowanie i wdrożenie jakichkolwiek działań będzie generowało nieuzasadnione koszty. W związku z tym w JCWP zaplanowano działanie mające na celu rozpoznanie rzeczywistego stanu ekologicznego – przeprowadzenie monitoringu badawczego. W przypadku potwierdzenia złego stanu po 2 latach wprowadzone zostanie działanie mające na celu rozpoznanie jego przyczyn. Takie etapowe postępowanie pozwoli na racjonalne zaplanowanie niezbędnych działań i zapewnienie ich wymaganej skuteczności.
150	RW600016134872	tak	przedłużenie terminu osiągnięcia celu środowiskowego - brak możliwości technicznych, dysproporcjonalne koszty	2021	brak możliwości technicznych oraz dysproporcjonalne koszty. Z uwagi na niską wiarygodność oceny i związany z tym brak możliwości wskazania przyczyn nieosiągnięcia dobrego stanu brak jest możliwości zaplanowania racjonalnych działań naprawczych. Zaplanowanie i wdrożenie jakichkolwiek działań będzie generowało nieuzasadnione koszty. W związku z tym w JCWP zaplanowano działanie mające na celu rozpoznanie rzeczywistego stanu ekologicznego – przeprowadzenie monitoringu badawczego. W przypadku potwierdzenia złego stanu po 2 latach wprowadzone zostanie działanie mające na celu rozpoznanie jego przyczyn. Takie etapowe postępowanie pozwoli na racjonalne zaplanowanie niezbędnych działań i zapewnienie ich wymaganej skuteczności.
151	RW600016134876	tak	przedłużenie terminu osiągnięcia celu środowiskowego - brak możliwości technicznych, dysproporcjonalne koszty	2021	brak możliwości technicznych oraz dysproporcjonalne koszty. Z uwagi na niską wiarygodność oceny i związany z tym brak możliwości wskazania przyczyn nieosiągnięcia dobrego stanu brak jest możliwości zaplanowania racjonalnych działań naprawczych. Zaplanowanie i wdrożenie jakichkolwiek działań będzie generowało nieuzasadnione koszty. W związku z tym w JCWP zaplanowano działanie mające na celu rozpoznanie rzeczywistego stanu ekologicznego – przeprowadzenie monitoringu badawczego. W przypadku potwierdzenia złego stanu po 2 latach wprowadzone zostanie działanie mające na celu rozpoznanie jego przyczyn. Takie etapowe postępowanie pozwoli na racjonalne zaplanowanie niezbędnych działań i zapewnienie ich wymaganej skuteczności.
152	RW600016134889	nie	nie dotyczy	2015	nie dotyczy
153	RW600016134894	tak	przedłużenie terminu osiągnięcia celu środowiskowego - brak możliwości technicznych, dysproporcjonalne koszty	2021	brak możliwości technicznych oraz dysproporcjonalne koszty. Z uwagi na niską wiarygodność oceny i związany z tym brak możliwości wskazania przyczyn nieosiągnięcia dobrego stanu brak jest możliwości zaplanowania racjonalnych działań naprawczych. Zaplanowanie i wdrożenie jakichkolwiek działań będzie generowało nieuzasadnione koszty. W związku z tym w JCWP zaplanowano działanie mające na celu rozpoznanie rzeczywistego stanu ekologicznego – przeprowadzenie monitoringu badawczego. W przypadku potwierdzenia złego stanu po 2 latach wprowadzone zostanie działanie mające na celu rozpoznanie jego przyczyn. Takie etapowe postępowanie pozwoli na racjonalne zaplanowanie niezbędnych działań i zapewnienie ich wymaganej skuteczności.
154	RW600016134898	tak	przedłużenie terminu	2021	brak możliwości technicznych oraz dysproporcjonalne koszty. Z uwagi na niską wiarygodność oceny i

Lp.	Kod JCWP	Odstępstwo	Typ odstępstwa	Termin osiągnięcia dobrego stanu	Uzasadnienie odstępstwa
	9		osiągnięcia celu środowiskowego - brak możliwości technicznych, dysproporcjonalne koszty		związany z tym brak możliwości wskazania przyczyn nieosiągnięcia dobrego stanu brak jest możliwości zaplanowania racjonalnych działań naprawczych. Zaplanowanie i wdrożenie jakichkolwiek działań będzie generowało nieuzasadnione koszty. W związku z tym w JCWP zaplanowano działanie mające na celu rozpoznanie rzeczywistego stanu ekologicznego – przeprowadzenie monitoringu badawczego. W przypadku potwierdzenia złego stanu po 2 latach wprowadzone zostanie działanie mające na celu rozpoznanie jego przyczyn. Takie etapowe postępowanie pozwoli na racjonalne zaplanowanie niezbędnych działań i zapewnienie ich wymaganej skuteczności.
155	RW600016134929	tak	przedłużenie terminu osiągnięcia celu środowiskowego - brak możliwości technicznych, dysproporcjonalne koszty	2021	brak możliwości technicznych oraz dysproporcjonalne koszty. Z uwagi na niską wiarygodność oceny i związany z tym brak możliwości wskazania przyczyn nieosiągnięcia dobrego stanu brak jest możliwości zaplanowania racjonalnych działań naprawczych. Zaplanowanie i wdrożenie jakichkolwiek działań będzie generowało nieuzasadnione koszty. W związku z tym w JCWP zaplanowano działanie mające na celu rozpoznanie rzeczywistego stanu ekologicznego – przeprowadzenie monitoringu badawczego. W przypadku potwierdzenia złego stanu po 2 latach wprowadzone zostanie działanie mające na celu rozpoznanie jego przyczyn. Takie etapowe postępowanie pozwoli na racjonalne zaplanowanie niezbędnych działań i zapewnienie ich wymaganej skuteczności.
156	RW60001613496	tak	przedłużenie terminu osiągnięcia celu środowiskowego - brak możliwości technicznych, dysproporcjonalne koszty	2021	brak możliwości technicznych oraz dysproporcjonalne koszty. Z uwagi na niską wiarygodność oceny i związany z tym brak możliwości wskazania przyczyn nieosiągnięcia dobrego stanu brak jest możliwości zaplanowania racjonalnych działań naprawczych. Zaplanowanie i wdrożenie jakichkolwiek działań będzie generowało nieuzasadnione koszty. W związku z tym w JCWP zaplanowano działanie mające na celu rozpoznanie rzeczywistego stanu ekologicznego – przeprowadzenie monitoringu badawczego. W przypadku potwierdzenia złego stanu po 2 latach wprowadzone zostanie działanie mające na celu rozpoznanie jego przyczyn. Takie etapowe postępowanie pozwoli na racjonalne zaplanowanie niezbędnych działań i zapewnienie ich wymaganej skuteczności.
157	RW60001613854	tak	przedłużenie terminu osiągnięcia celu środowiskowego - brak możliwości technicznych, dysproporcjonalne koszty	2021	brak możliwości technicznych oraz dysproporcjonalne koszty. Z uwagi na niską wiarygodność oceny i związany z tym brak możliwości wskazania przyczyn nieosiągnięcia dobrego stanu brak jest możliwości zaplanowania racjonalnych działań naprawczych. Zaplanowanie i wdrożenie jakichkolwiek działań będzie generowało nieuzasadnione koszty. W związku z tym w JCWP zaplanowano działanie mające na celu rozpoznanie rzeczywistego stanu ekologicznego – przeprowadzenie monitoringu badawczego. W przypadku potwierdzenia złego stanu po 2 latach wprowadzone zostanie działanie mające na celu rozpoznanie jego przyczyn. Takie etapowe postępowanie pozwoli na racjonalne zaplanowanie niezbędnych działań i zapewnienie ich wymaganej skuteczności.
158	RW600016138872	tak	przedłużenie terminu osiągnięcia celu środowiskowego - brak możliwości technicznych	2027	brak możliwości technicznych. W zlewni JCWP występuje presja rolnicza. W programie działań zaplanowano wszystkie możliwe działania mające na celu ograniczenie tej presji tak, aby możliwe było osiągnięcie dobrego stanu. Z uwagi jednak na czas niezbędny dla wdrożenia działań, a także okres niezbędny aby wdrożone działania przyniosły wymierne efekty, dobry stan będzie mógł być osiągnięty do roku 2027.
159	RW60001711718	nie	nie dotyczy	2015	nie dotyczy
160	RW60001711729	tak	przedłużenie terminu osiągnięcia celu środowiskowego - brak możliwości technicznych	2021	brak możliwości technicznych. W zlewni JCWP nie zidentyfikowano presji mogącej być przyczyną występujących przekroczeń wskaźników jakości. Konieczne jest dokonanie szczegółowego rozpoznania przyczyn w celu prawidłowego zaplanowania działań naprawczych. Rozpoznanie przyczyn nieosiągnięcia dobrego stanu zapewni realizacja działań na poziomie krajowym: utworzenie krajowej bazy danych o zmianach hydromorfologicznych, przeprowadzenie pogłębionej analizy presji pod kątem zmian hydromorfologicznych, opracowanie dobrych praktyk w zakresie robót hydrotechnicznych i prac utrzymaniowych wraz z ustaleniem zasad ich wdrażania oraz opracowanie krajowego programu renaturalizacji wód powierzchniowych.
161	RW60001711732	tak	przedłużenie terminu	2021	brak możliwości technicznych oraz dysproporcjonalne koszty. Z uwagi na niską wiarygodność oceny i

Lp.	Kod JCWP	Odstępstwo	Typ odstępstwa	Termin osiągnięcia dobrego stanu	Uzasadnienie odstępstwa
			osiągnięcia celu środowiskowego - brak możliwości technicznych, dysproporcjonalne koszty		związany z tym brak możliwości wskazania przyczyn nieosiągnięcia dobrego stanu brak jest możliwości zaplanowania racjonalnych działań naprawczych. Zaplanowanie i wdrożenie jakichkolwiek działań będzie generowało nieuzasadnione koszty. W związku z tym w JCWP zaplanowano działanie mające na celu rozpoznanie rzeczywistego stanu ekologicznego – przeprowadzenie monitoringu badawczego. W przypadku potwierdzenia złego stanu po 2 latach wprowadzone zostanie działanie mające na celu rozpoznanie jego przyczyn. Takie etapowe postępowanie pozwoli na racjonalne zaplanowanie niezbędnych działań i zapewnienie ich wymaganej skuteczności.
162	RW60001711734	tak	przedłużenie terminu osiągnięcia celu środowiskowego - brak możliwości technicznych, dysproporcjonalne koszty	2021	brak możliwości technicznych oraz dysproporcjonalne koszty. Z uwagi na niską wiarygodność oceny i związany z tym brak możliwości wskazania przyczyn nieosiągnięcia dobrego stanu brak jest możliwości zaplanowania racjonalnych działań naprawczych. Zaplanowanie i wdrożenie jakichkolwiek działań będzie generowało nieuzasadnione koszty. W związku z tym w JCWP zaplanowano działanie mające na celu rozpoznanie rzeczywistego stanu ekologicznego – przeprowadzenie monitoringu badawczego. W przypadku potwierdzenia złego stanu po 2 latach wprowadzone zostanie działanie mające na celu rozpoznanie jego przyczyn. Takie etapowe postępowanie pozwoli na racjonalne zaplanowanie niezbędnych działań i zapewnienie ich wymaganej skuteczności.
163	RW60001711738	tak	przedłużenie terminu osiągnięcia celu środowiskowego - brak możliwości technicznych, dysproporcjonalne koszty	2021	brak możliwości technicznych oraz dysproporcjonalne koszty. Z uwagi na niską wiarygodność oceny i związany z tym brak możliwości wskazania przyczyn nieosiągnięcia dobrego stanu brak jest możliwości zaplanowania racjonalnych działań naprawczych. Zaplanowanie i wdrożenie jakichkolwiek działań będzie generowało nieuzasadnione koszty. W związku z tym w JCWP zaplanowano działanie mające na celu rozpoznanie rzeczywistego stanu ekologicznego – przeprowadzenie monitoringu badawczego. W przypadku potwierdzenia złego stanu po 2 latach wprowadzone zostanie działanie mające na celu rozpoznanie jego przyczyn. Takie etapowe postępowanie pozwoli na racjonalne zaplanowanie niezbędnych działań i zapewnienie ich wymaganej skuteczności.
164	RW60001711752	tak	przedłużenie terminu osiągnięcia celu środowiskowego - brak możliwości technicznych, dysproporcjonalne koszty	2021	brak możliwości technicznych oraz dysproporcjonalne koszty. Z uwagi na niską wiarygodność oceny i związany z tym brak możliwości wskazania przyczyn nieosiągnięcia dobrego stanu brak jest możliwości zaplanowania racjonalnych działań naprawczych. Zaplanowanie i wdrożenie jakichkolwiek działań będzie generowało nieuzasadnione koszty. W związku z tym w JCWP zaplanowano działanie mające na celu rozpoznanie rzeczywistego stanu ekologicznego – przeprowadzenie monitoringu badawczego. W przypadku potwierdzenia złego stanu po 2 latach wprowadzone zostanie działanie mające na celu rozpoznanie jego przyczyn. Takie etapowe postępowanie pozwoli na racjonalne zaplanowanie niezbędnych działań i zapewnienie ich wymaganej skuteczności.
165	RW600017117549	tak	przedłużenie terminu osiągnięcia celu środowiskowego - brak możliwości technicznych, dysproporcjonalne koszty	2021	brak możliwości technicznych oraz dysproporcjonalne koszty. Z uwagi na niską wiarygodność oceny i związany z tym brak możliwości wskazania przyczyn nieosiągnięcia dobrego stanu brak jest możliwości zaplanowania racjonalnych działań naprawczych. Zaplanowanie i wdrożenie jakichkolwiek działań będzie generowało nieuzasadnione koszty. W związku z tym w JCWP zaplanowano działanie mające na celu rozpoznanie rzeczywistego stanu ekologicznego – przeprowadzenie monitoringu badawczego. W przypadku potwierdzenia złego stanu po 2 latach wprowadzone zostanie działanie mające na celu rozpoznanie jego przyczyn. Takie etapowe postępowanie pozwoli na racjonalne zaplanowanie niezbędnych działań i zapewnienie ich wymaganej skuteczności.
166	RW600017117569	tak	przedłużenie terminu osiągnięcia celu środowiskowego - brak możliwości technicznych, dysproporcjonalne koszty	2021	brak możliwości technicznych oraz dysproporcjonalne koszty. Z uwagi na niską wiarygodność oceny i związany z tym brak możliwości wskazania przyczyn nieosiągnięcia dobrego stanu brak jest możliwości zaplanowania racjonalnych działań naprawczych. Zaplanowanie i wdrożenie jakichkolwiek działań będzie generowało nieuzasadnione koszty. W związku z tym w JCWP zaplanowano działanie mające na celu rozpoznanie rzeczywistego stanu ekologicznego – przeprowadzenie monitoringu badawczego. W przypadku potwierdzenia złego stanu po 2 latach wprowadzone zostanie działanie mające na celu rozpoznanie jego przyczyn. Takie etapowe postępowanie pozwoli na racjonalne zaplanowanie niezbędnych działań i

Lp.	Kod JCWP	Odstępstwo	Typ odstępstwa	Termin osiągnięcia dobrego stanu	Uzasadnienie odstępstwa
					zapewnienie ich wymaganej skuteczności.
167	RW6000171176714	tak	przedłużenie terminu osiągnięcia celu środowiskowego - brak możliwości technicznych, dysproporcjonalne koszty	2021	brak możliwości technicznych oraz dysproporcjonalne koszty. Z uwagi na niską wiarygodność oceny i związany z tym brak możliwości wskazania przyczyn nieosiągnięcia dobrego stanu brak jest możliwości zaplanowania racjonalnych działań naprawczych. Zaplanowanie i wdrożenie jakichkolwiek działań będzie generowało nieuzasadnione koszty. W związku z tym w JCWP zaplanowano działanie mające na celu rozpoznanie rzeczywistego stanu ekologicznego – przeprowadzenie monitoringu badawczego. W przypadku potwierdzenia złego stanu po 2 latach wprowadzone zostanie działanie mające na celu rozpoznanie jego przyczyn. Takie etapowe postępowanie pozwoli na racjonalne zaplanowanie niezbędnych działań i zapewnienie ich wymaganej skuteczności.
168	RW600017117674	tak	przedłużenie terminu osiągnięcia celu środowiskowego - brak możliwości technicznych, dysproporcjonalne koszty	2021	brak możliwości technicznych oraz dysproporcjonalne koszty. Z uwagi na niską wiarygodność oceny i związany z tym brak możliwości wskazania przyczyn nieosiągnięcia dobrego stanu brak jest możliwości zaplanowania racjonalnych działań naprawczych. Zaplanowanie i wdrożenie jakichkolwiek działań będzie generowało nieuzasadnione koszty. W związku z tym w JCWP zaplanowano działanie mające na celu rozpoznanie rzeczywistego stanu ekologicznego – przeprowadzenie monitoringu badawczego. W przypadku potwierdzenia złego stanu po 2 latach wprowadzone zostanie działanie mające na celu rozpoznanie jego przyczyn. Takie etapowe postępowanie pozwoli na racjonalne zaplanowanie niezbędnych działań i zapewnienie ich wymaganej skuteczności.
169	RW600017117676	tak	przedłużenie terminu osiągnięcia celu środowiskowego - brak możliwości technicznych, dysproporcjonalne koszty	2021	brak możliwości technicznych oraz dysproporcjonalne koszty. Z uwagi na niską wiarygodność oceny i związany z tym brak możliwości wskazania przyczyn nieosiągnięcia dobrego stanu brak jest możliwości zaplanowania racjonalnych działań naprawczych. Zaplanowanie i wdrożenie jakichkolwiek działań będzie generowało nieuzasadnione koszty. W związku z tym w JCWP zaplanowano działanie mające na celu rozpoznanie rzeczywistego stanu ekologicznego – przeprowadzenie monitoringu badawczego. W przypadku potwierdzenia złego stanu po 2 latach wprowadzone zostanie działanie mające na celu rozpoznanie jego przyczyn. Takie etapowe postępowanie pozwoli na racjonalne zaplanowanie niezbędnych działań i zapewnienie ich wymaganej skuteczności.
170	RW6000171176829	tak	przedłużenie terminu osiągnięcia celu środowiskowego - brak możliwości technicznych, dysproporcjonalne koszty	2021	brak możliwości technicznych oraz dysproporcjonalne koszty. Z uwagi na niską wiarygodność oceny i związany z tym brak możliwości wskazania przyczyn nieosiągnięcia dobrego stanu brak jest możliwości zaplanowania racjonalnych działań naprawczych. Zaplanowanie i wdrożenie jakichkolwiek działań będzie generowało nieuzasadnione koszty. W związku z tym w JCWP zaplanowano działanie mające na celu rozpoznanie rzeczywistego stanu ekologicznego – przeprowadzenie monitoringu badawczego. W przypadku potwierdzenia złego stanu po 2 latach wprowadzone zostanie działanie mające na celu rozpoznanie jego przyczyn. Takie etapowe postępowanie pozwoli na racjonalne zaplanowanie niezbędnych działań i zapewnienie ich wymaganej skuteczności.
171	RW600017117684	tak	przedłużenie terminu osiągnięcia celu środowiskowego - brak możliwości technicznych, dysproporcjonalne koszty	2021	brak możliwości technicznych oraz dysproporcjonalne koszty. Z uwagi na niską wiarygodność oceny i związany z tym brak możliwości wskazania przyczyn nieosiągnięcia dobrego stanu brak jest możliwości zaplanowania racjonalnych działań naprawczych. Zaplanowanie i wdrożenie jakichkolwiek działań będzie generowało nieuzasadnione koszty. W związku z tym w JCWP zaplanowano działanie mające na celu rozpoznanie rzeczywistego stanu ekologicznego – przeprowadzenie monitoringu badawczego. W przypadku potwierdzenia złego stanu po 2 latach wprowadzone zostanie działanie mające na celu rozpoznanie jego przyczyn. Takie etapowe postępowanie pozwoli na racjonalne zaplanowanie niezbędnych działań i zapewnienie ich wymaganej skuteczności.
172	RW6000171176869	tak	przedłużenie terminu osiągnięcia celu środowiskowego - brak możliwości technicznych, dysproporcjonalne koszty	2021	brak możliwości technicznych oraz dysproporcjonalne koszty. Z uwagi na niską wiarygodność oceny i związany z tym brak możliwości wskazania przyczyn nieosiągnięcia dobrego stanu brak jest możliwości zaplanowania racjonalnych działań naprawczych. Zaplanowanie i wdrożenie jakichkolwiek działań będzie generowało nieuzasadnione koszty. W związku z tym w JCWP zaplanowano działanie mające na celu rozpoznanie rzeczywistego stanu ekologicznego – przeprowadzenie monitoringu badawczego. W przypadku

Lp.	Kod JCWP	Odstępstwo	Typ odstępstwa	Termin osiągnięcia dobrego stanu	Uzasadnienie odstępstwa
					potwierdzenia złego stanu po 2 latach wprowadzone zostanie działanie mające na celu rozpoznanie jego przyczyn. Takie etapowe postępowanie pozwoli na racjonalne zaplanowanie niezbędnych działań i zapewnienie ich wymaganej skuteczności.
173	RW6000171176889	tak	przedłużenie terminu osiągnięcia celu środowiskowego - brak możliwości technicznych	2027	brak możliwości technicznych. W zlewni JCWP nie zidentyfikowano presji mogącej być przyczyną występujących przekroczeń wskaźników jakości. Konieczne jest dokonanie szczegółowego rozpoznania przyczyn w celu prawidłowego zaplanowania działań naprawczych. Rozpoznanie przyczyn nieosiągnięcia dobrego stanu zapewni realizacja działań na poziomie krajowym: utworzenie krajowej bazy danych o zmianach hydromorfologicznych, przeprowadzenie pogłębionej analizy presji pod kątem zmian hydromorfologicznych, opracowanie dobrych praktyk w zakresie robót hydrotechnicznych i prac utrzymaniowych wraz z ustaleniem zasad ich wdrażania oraz opracowanie krajowego programu renaturalizacji wód powierzchniowych.
174	RW60001711768942	nie	nie dotyczy	2015	nie dotyczy
175	RW6000171176929	tak	przedłużenie terminu osiągnięcia celu środowiskowego - brak możliwości technicznych, dysproporcjonalne koszty	2021	brak możliwości technicznych oraz dysproporcjonalne koszty. Z uwagi na niską wiarygodność oceny i związany z tym brak możliwości wskazania przyczyn nieosiągnięcia dobrego stanu brak jest możliwości zaplanowania racjonalnych działań naprawczych. Zaplanowanie i wdrożenie jakichkolwiek działań będzie generowało nieuzasadnione koszty. W związku z tym w JCWP zaplanowano działanie mające na celu rozpoznanie rzeczywistego stanu ekologicznego – przeprowadzenie monitoringu badawczego. W przypadku potwierdzenia złego stanu po 2 latach wprowadzone zostanie działanie mające na celu rozpoznanie jego przyczyn. Takie etapowe postępowanie pozwoli na racjonalne zaplanowanie niezbędnych działań i zapewnienie ich wymaganej skuteczności.
176	RW60001711772	nie	nie dotyczy	2015	nie dotyczy
177	RW60001711774	tak	przedłużenie terminu osiągnięcia celu środowiskowego - brak możliwości technicznych, dysproporcjonalne koszty	2021	brak możliwości technicznych oraz dysproporcjonalne koszty. Z uwagi na niską wiarygodność oceny i związany z tym brak możliwości wskazania przyczyn nieosiągnięcia dobrego stanu brak jest możliwości zaplanowania racjonalnych działań naprawczych. Zaplanowanie i wdrożenie jakichkolwiek działań będzie generowało nieuzasadnione koszty. W związku z tym w JCWP zaplanowano działanie mające na celu rozpoznanie rzeczywistego stanu ekologicznego – przeprowadzenie monitoringu badawczego. W przypadku potwierdzenia złego stanu po 2 latach wprowadzone zostanie działanie mające na celu rozpoznanie jego przyczyn. Takie etapowe postępowanie pozwoli na racjonalne zaplanowanie niezbędnych działań i zapewnienie ich wymaganej skuteczności.
178	RW60001711776	nie	nie dotyczy	2015	nie dotyczy
179	RW600017117789	tak	przedłużenie terminu osiągnięcia celu środowiskowego - brak możliwości technicznych	2027	brak możliwości technicznych. W zlewni JCWP nie zidentyfikowano presji mogącej być przyczyną występujących przekroczeń wskaźników jakości. Konieczne jest dokonanie szczegółowego rozpoznania przyczyn w celu prawidłowego zaplanowania działań naprawczych. Wdrożenie działań będzie mogło nastąpić dopiero po ich rozpoznaniu, dlatego też przewiduje się możliwość wdrożenia zaplanowanych działań po roku 2027. W celu rozpoznania przyczyn nieosiągnięcia dobrego stanu zaplanowano następujące działania: pogłębiona analiza presji fizykochemicznej
180	RW6000171178	tak	przedłużenie terminu osiągnięcia celu środowiskowego - brak możliwości technicznych, dysproporcjonalne koszty	2021	brak możliwości technicznych oraz dysproporcjonalne koszty. Z uwagi na niską wiarygodność oceny i związany z tym brak możliwości wskazania przyczyn nieosiągnięcia dobrego stanu brak jest możliwości zaplanowania racjonalnych działań naprawczych. Zaplanowanie i wdrożenie jakichkolwiek działań będzie generowało nieuzasadnione koszty. W związku z tym w JCWP zaplanowano działanie mające na celu rozpoznanie rzeczywistego stanu ekologicznego – przeprowadzenie monitoringu badawczego. W przypadku potwierdzenia złego stanu po 2 latach wprowadzone zostanie działanie mające na celu rozpoznanie jego przyczyn. Takie etapowe postępowanie pozwoli na racjonalne zaplanowanie niezbędnych działań i zapewnienie ich wymaganej skuteczności.
181	RW600017117922	tak	przedłużenie terminu	2021	brak możliwości technicznych oraz dysproporcjonalne koszty. Z uwagi na niską wiarygodność oceny i

Lp.	Kod JCWP	Odstępstwo	Typ odstępstwa	Termin osiągnięcia dobrego stanu	Uzasadnienie odstępstwa
			osiągnięcia celu środowiskowego - brak możliwości technicznych, dysproporcjonalne koszty		związany z tym brak możliwości wskazania przyczyn nieosiągnięcia dobrego stanu brak jest możliwości zaplanowania racjonalnych działań naprawczych. Zaplanowanie i wdrożenie jakichkolwiek działań będzie generowało nieuzasadnione koszty. W związku z tym w JCWP zaplanowano działanie mające na celu rozpoznanie rzeczywistego stanu ekologicznego – przeprowadzenie monitoringu badawczego. W przypadku potwierdzenia złego stanu po 2 latach wprowadzone zostanie działanie mające na celu rozpoznanie jego przyczyn. Takie etapowe postępowanie pozwoli na racjonalne zaplanowanie niezbędnych działań i zapewnienie ich wymaganej skuteczności.
182	RW600017117924	tak	przedłużenie terminu osiągnięcia celu środowiskowego - brak możliwości technicznych, dysproporcjonalne koszty	2021	brak możliwości technicznych oraz dysproporcjonalne koszty. Z uwagi na niską wiarygodność oceny i związany z tym brak możliwości wskazania przyczyn nieosiągnięcia dobrego stanu brak jest możliwości zaplanowania racjonalnych działań naprawczych. Zaplanowanie i wdrożenie jakichkolwiek działań będzie generowało nieuzasadnione koszty. W związku z tym w JCWP zaplanowano działanie mające na celu rozpoznanie rzeczywistego stanu ekologicznego – przeprowadzenie monitoringu badawczego. W przypadku potwierdzenia złego stanu po 2 latach wprowadzone zostanie działanie mające na celu rozpoznanie jego przyczyn. Takie etapowe postępowanie pozwoli na racjonalne zaplanowanie niezbędnych działań i zapewnienie ich wymaganej skuteczności.
183	RW600017118129	nie	nie dotyczy	2015	nie dotyczy
184	RW600017118132	nie	nie dotyczy	2015	nie dotyczy
185	RW600017118134	tak	przedłużenie terminu osiągnięcia celu środowiskowego - brak możliwości technicznych	2027	brak możliwości technicznych. W zlewni JCWP nie zidentyfikowano presji mogącej być przyczyną występujących przekroczeń wskaźników jakości. Konieczne jest dokonanie szczegółowego rozpoznania przyczyn w celu prawidłowego zaplanowania działań naprawczych. Rozpoznanie przyczyn nieosiągnięcia dobrego stanu zapewni realizacja działań na poziomie krajowym: utworzenie krajowej bazy danych o zmianach hydromorfologicznych, przeprowadzenie pogłębionej analizy presji pod kątem zmian hydromorfologicznych, opracowanie dobrych praktyk w zakresie robót hydrotechnicznych i prac utrzymaniowych wraz z ustaleniem zasad ich wdrażania oraz opracowanie krajowego programu renaturalizacji wód powierzchniowych.
186	RW600017118136	nie	nie dotyczy	2015	nie dotyczy
187	RW600017118149	nie	nie dotyczy	2015	nie dotyczy
188	RW6000171181529	tak	przedłużenie terminu osiągnięcia celu środowiskowego - brak możliwości technicznych	2021	brak możliwości technicznych. W zlewni JCWP nie zidentyfikowano presji mogącej być przyczyną występujących przekroczeń wskaźników jakości. Konieczne jest dokonanie szczegółowego rozpoznania przyczyn w celu prawidłowego zaplanowania działań naprawczych. Rozpoznanie przyczyn nieosiągnięcia dobrego stanu zapewni realizacja działań na poziomie krajowym: utworzenie krajowej bazy danych o zmianach hydromorfologicznych, przeprowadzenie pogłębionej analizy presji pod kątem zmian hydromorfologicznych, opracowanie dobrych praktyk w zakresie robót hydrotechnicznych i prac utrzymaniowych wraz z ustaleniem zasad ich wdrażania oraz opracowanie krajowego programu renaturalizacji wód powierzchniowych.
189	RW6000171181692	nie	nie dotyczy	2015	nie dotyczy
190	RW600017118189	nie	nie dotyczy	2015	nie dotyczy
191	RW6000171181949	tak	przedłużenie terminu osiągnięcia celu środowiskowego - brak możliwości technicznych, dysproporcjonalne koszty	2021	brak możliwości technicznych oraz dysproporcjonalne koszty. Z uwagi na niską wiarygodność oceny i związany z tym brak możliwości wskazania przyczyn nieosiągnięcia dobrego stanu brak jest możliwości zaplanowania racjonalnych działań naprawczych. Zaplanowanie i wdrożenie jakichkolwiek działań będzie generowało nieuzasadnione koszty. W związku z tym w JCWP zaplanowano działanie mające na celu rozpoznanie rzeczywistego stanu ekologicznego – przeprowadzenie monitoringu badawczego. W przypadku potwierdzenia złego stanu po 2 latach wprowadzone zostanie działanie mające na celu rozpoznanie jego przyczyn. Takie etapowe postępowanie pozwoli na racjonalne zaplanowanie niezbędnych działań i zapewnienie ich wymaganej skuteczności.

Lp.	Kod JCWP	Odstępstwo	Typ odstępstwa	Termin osiągnięcia dobrego stanu	Uzasadnienie odstępstwa
192	RW600017118195 2	nie	nie dotyczy	2015	nie dotyczy
193	RW600017118198 9	tak	przedłużenie terminu osiągnięcia celu środowiskowego - brak możliwości technicznych	2021	brak możliwości technicznych. W zlewni JCWP nie zidentyfikowano presji mogącej być przyczyną występujących przekroczeń wskaźników jakości. Konieczne jest dokonanie szczegółowego rozpoznania przyczyn w celu prawidłowego zaplanowania działań naprawczych. Rozpoznanie przyczyn nieosiągnięcia dobrego stanu zapewni realizacja działań na poziomie krajowym: utworzenie krajowej bazy danych o zmianach hydromorfologicznych, przeprowadzenie pogłębionej analizy presji pod kątem zmian hydromorfologicznych, opracowanie dobrych praktyk w zakresie robót hydrotechnicznych i prac utrzymaniowych wraz z ustaleniem zasad ich wdrażania oraz opracowanie krajowego programu renaturalizacji wód powierzchniowych.
194	RW60001711829	tak	przedłużenie terminu osiągnięcia celu środowiskowego - brak możliwości technicznych	2021	brak możliwości technicznych. W zlewni JCWP występuje presja komunalna. W programie działań zaplanowano działania podstawowe, obejmujące uporządkowanie gospodarki ściekowej, które nie są wystarczające, aby zredukować tą presję w zakresie wystarczającym dla osiągnięcia dobrego stanu. W związku z powyższym wskazano również działania uzupełniające, obejmujące (wymienić na podstawie aPWŚK działania związane z daną presją, czyli analiza presji pod kątem fosforu). Z uwagi jednak na czas niezbędny dla wdrożenia działań, a także okres niezbędny aby wdrożone działania przyniosły wymierne efekty, dobry stan będzie mógł być osiągnięty do roku 2021.
195	RW600017118312	tak	przedłużenie terminu osiągnięcia celu środowiskowego - brak możliwości technicznych, dysproporcjonalne koszty	2021	brak możliwości technicznych oraz dysproporcjonalne koszty. Z uwagi na niską wiarygodność oceny i związany z tym brak możliwości wskazania przyczyn nieosiągnięcia dobrego stanu brak jest możliwości zaplanowania racjonalnych działań naprawczych. Zaplanowanie i wdrożenie jakichkolwiek działań będzie generowało nieuzasadnione koszty. W związku z tym w JCWP zaplanowano działanie mające na celu rozpoznanie rzeczywistego stanu ekologicznego – przeprowadzenie monitoringu badawczego. W przypadku potwierdzenia złego stanu po 2 latach wprowadzone zostanie działanie mające na celu rozpoznanie jego przyczyn. Takie etapowe postępowanie pozwoli na racjonalne zaplanowanie niezbędnych działań i zapewnienie ich wymaganej skuteczności.
196	RW600017118329	tak	przedłużenie terminu osiągnięcia celu środowiskowego - brak możliwości technicznych, dysproporcjonalne koszty	2021	brak możliwości technicznych oraz dysproporcjonalne koszty. Z uwagi na niską wiarygodność oceny i związany z tym brak możliwości wskazania przyczyn nieosiągnięcia dobrego stanu brak jest możliwości zaplanowania racjonalnych działań naprawczych. Zaplanowanie i wdrożenie jakichkolwiek działań będzie generowało nieuzasadnione koszty. W związku z tym w JCWP zaplanowano działanie mające na celu rozpoznanie rzeczywistego stanu ekologicznego – przeprowadzenie monitoringu badawczego. W przypadku potwierdzenia złego stanu po 2 latach wprowadzone zostanie działanie mające na celu rozpoznanie jego przyczyn. Takie etapowe postępowanie pozwoli na racjonalne zaplanowanie niezbędnych działań i zapewnienie ich wymaganej skuteczności.
197	RW600017118349	tak	przedłużenie terminu osiągnięcia celu środowiskowego - brak możliwości technicznych	2021	brak możliwości technicznych. W zlewni JCWP nie zidentyfikowano presji mogącej być przyczyną występujących przekroczeń wskaźników jakości. Konieczne jest dokonanie szczegółowego rozpoznania przyczyn w celu prawidłowego zaplanowania działań naprawczych. Rozpoznanie przyczyn nieosiągnięcia dobrego stanu zapewni realizacja działań na poziomie krajowym: utworzenie krajowej bazy danych o zmianach hydromorfologicznych, przeprowadzenie pogłębionej analizy presji pod kątem zmian hydromorfologicznych, opracowanie dobrych praktyk w zakresie robót hydrotechnicznych i prac utrzymaniowych wraz z ustaleniem zasad ich wdrażania oraz opracowanie krajowego programu renaturalizacji wód powierzchniowych.
198	RW600017118369	nie	nie dotyczy	2015	nie dotyczy
199	RW600017118389	tak	przedłużenie terminu osiągnięcia celu środowiskowego - brak możliwości technicznych	2021	brak możliwości technicznych. W zlewni JCWP nie zidentyfikowano presji mogącej być przyczyną występujących przekroczeń wskaźników jakości. Konieczne jest dokonanie szczegółowego rozpoznania przyczyn w celu prawidłowego zaplanowania działań naprawczych. Rozpoznanie przyczyn nieosiągnięcia dobrego stanu zapewni realizacja działań na poziomie krajowym: utworzenie krajowej bazy danych o

Lp.	Kod JCWP	Odstępstwo	Typ odstępstwa	Termin osiągnięcia dobrego stanu	Uzasadnienie odstępstwa
					zmianach hydromorfologicznych, przeprowadzenie pogłębionej analizy presji pod kątem zmian hydromorfologicznych, opracowanie dobrych praktyk w zakresie robót hydrotechnicznych i prac utrzymaniowych wraz z ustaleniem zasad ich wdrażania oraz opracowanie krajowego programu renaturalizacji wód powierzchniowych.
200	RW600017118529	nie	nie dotyczy	2015	nie dotyczy
201	RW600017118889	tak	przedłużenie terminu osiągnięcia celu środowiskowego - brak możliwości technicznych	2021	brak możliwości technicznych. W zlewni JCWP nie zidentyfikowano presji mogącej być przyczyną występujących przekroczeń wskaźników jakości. Konieczne jest dokonanie szczegółowego rozpoznania przyczyn w celu prawidłowego zaplanowania działań naprawczych. Rozpoznanie przyczyn nieosiągnięcia dobrego stanu zapewni realizacja działań na poziomie krajowym: utworzenie krajowej bazy danych o zmianach hydromorfologicznych, przeprowadzenie pogłębionej analizy presji pod kątem zmian hydromorfologicznych, opracowanie dobrych praktyk w zakresie robót hydrotechnicznych i prac utrzymaniowych wraz z ustaleniem zasad ich wdrażania oraz opracowanie krajowego programu renaturalizacji wód powierzchniowych.
202	RW6000171188949	tak	przedłużenie terminu osiągnięcia celu środowiskowego - brak możliwości technicznych	2021	brak możliwości technicznych. W zlewni JCWP nie zidentyfikowano presji mogącej być przyczyną występujących przekroczeń wskaźników jakości. Konieczne jest dokonanie szczegółowego rozpoznania przyczyn w celu prawidłowego zaplanowania działań naprawczych. Rozpoznanie przyczyn nieosiągnięcia dobrego stanu zapewni realizacja działań na poziomie krajowym: utworzenie krajowej bazy danych o zmianach hydromorfologicznych, przeprowadzenie pogłębionej analizy presji pod kątem zmian hydromorfologicznych, opracowanie dobrych praktyk w zakresie robót hydrotechnicznych i prac utrzymaniowych wraz z ustaleniem zasad ich wdrażania oraz opracowanie krajowego programu renaturalizacji wód powierzchniowych.
203	RW6000171192	tak	przedłużenie terminu osiągnięcia celu środowiskowego - brak możliwości technicznych, dysproporcjonalne koszty	2021	brak możliwości technicznych oraz dysproporcjonalne koszty. Z uwagi na niską wiarygodność oceny i związany z tym brak możliwości wskazania przyczyn nieosiągnięcia dobrego stanu brak jest możliwości zaplanowania racjonalnych działań naprawczych. Zaplanowanie i wdrożenie jakichkolwiek działań będzie generowało nieuzasadnione koszty. W związku z tym w JCWP zaplanowano działanie mające na celu rozpoznanie rzeczywistego stanu ekologicznego – przeprowadzenie monitoringu badawczego. W przypadku potwierdzenia złego stanu po 2 latach wprowadzone zostanie działanie mające na celu rozpoznanie jego przyczyn. Takie etapowe postępowanie pozwoli na racjonalne zaplanowanie niezbędnych działań i zapewnienie ich wymaganej skuteczności.
204	RW60001711932	nie	nie dotyczy	2015	nie dotyczy
205	RW6000171194	tak	przedłużenie terminu osiągnięcia celu środowiskowego - brak możliwości technicznych, dysproporcjonalne koszty	2021	brak możliwości technicznych oraz dysproporcjonalne koszty. Z uwagi na niską wiarygodność oceny i związany z tym brak możliwości wskazania przyczyn nieosiągnięcia dobrego stanu brak jest możliwości zaplanowania racjonalnych działań naprawczych. Zaplanowanie i wdrożenie jakichkolwiek działań będzie generowało nieuzasadnione koszty. W związku z tym w JCWP zaplanowano działanie mające na celu rozpoznanie rzeczywistego stanu ekologicznego – przeprowadzenie monitoringu badawczego. W przypadku potwierdzenia złego stanu po 2 latach wprowadzone zostanie działanie mające na celu rozpoznanie jego przyczyn. Takie etapowe postępowanie pozwoli na racjonalne zaplanowanie niezbędnych działań i zapewnienie ich wymaganej skuteczności.
206	RW60001711969	nie	nie dotyczy	2015	nie dotyczy
207	RW60001711989	tak	przedłużenie terminu osiągnięcia celu środowiskowego - brak możliwości technicznych, dysproporcjonalne koszty	2021	brak możliwości technicznych oraz dysproporcjonalne koszty. Z uwagi na niską wiarygodność oceny i związany z tym brak możliwości wskazania przyczyn nieosiągnięcia dobrego stanu brak jest możliwości zaplanowania racjonalnych działań naprawczych. Zaplanowanie i wdrożenie jakichkolwiek działań będzie generowało nieuzasadnione koszty. W związku z tym w JCWP zaplanowano działanie mające na celu rozpoznanie rzeczywistego stanu ekologicznego – przeprowadzenie monitoringu badawczego. W przypadku potwierdzenia złego stanu po 2 latach wprowadzone zostanie działanie mające na celu rozpoznanie jego przyczyn. Takie etapowe postępowanie pozwoli na racjonalne zaplanowanie niezbędnych działań i

Lp.	Kod JCWP	Odstępstwo	Typ odstępstwa	Termin osiągnięcia dobrego stanu	Uzasadnienie odstępstwa
					zapewnienie ich wymaganej skuteczności.
208	RW600017125529	tak	przedłużenie terminu osiągnięcia celu środowiskowego - brak możliwości technicznych, dysproporcjonalne koszty	2021	brak możliwości technicznych oraz dysproporcjonalne koszty. Z uwagi na niską wiarygodność oceny i związany z tym brak możliwości wskazania przyczyn nieosiągnięcia dobrego stanu brak jest możliwości zaplanowania racjonalnych działań naprawczych. Zaplanowanie i wdrożenie jakichkolwiek działań będzie generowało nieuzasadnione koszty. W związku z tym w JCWP zaplanowano działanie mające na celu rozpoznanie rzeczywistego stanu ekologicznego – przeprowadzenie monitoringu badawczego. W przypadku potwierdzenia złego stanu po 2 latach wprowadzone zostanie działanie mające na celu rozpoznanie jego przyczyn. Takie etapowe postępowanie pozwoli na racjonalne zaplanowanie niezbędnych działań i zapewnienie ich wymaganej skuteczności.
209	RW60001712569	tak	przedłużenie terminu osiągnięcia celu środowiskowego - brak możliwości technicznych	2021	brak możliwości technicznych. W zlewni JCWP nie zidentyfikowano presji mogącej być przyczyną występujących przekroczeń wskaźników jakości. Konieczne jest dokonanie szczegółowego rozpoznania przyczyn w celu prawidłowego zaplanowania działań naprawczych. Rozpoznanie przyczyn nieosiągnięcia dobrego stanu zapewni realizacja działań na poziomie krajowym: utworzenie krajowej bazy danych o zmianach hydromorfologicznych, przeprowadzenie pogłębionej analizy presji pod kątem zmian hydromorfologicznych, opracowanie dobrych praktyk w zakresie robót hydrotechnicznych i prac utrzymaniowych wraz z ustaleniem zasad ich wdrażania oraz opracowanie krajowego programu renaturalizacji wód powierzchniowych.
210	RW60001712596	tak	przedłużenie terminu osiągnięcia celu środowiskowego - brak możliwości technicznych, dysproporcjonalne koszty	2021	brak możliwości technicznych oraz dysproporcjonalne koszty. Z uwagi na niską wiarygodność oceny i związany z tym brak możliwości wskazania przyczyn nieosiągnięcia dobrego stanu brak jest możliwości zaplanowania racjonalnych działań naprawczych. Zaplanowanie i wdrożenie jakichkolwiek działań będzie generowało nieuzasadnione koszty. W związku z tym w JCWP zaplanowano działanie mające na celu rozpoznanie rzeczywistego stanu ekologicznego – przeprowadzenie monitoringu badawczego. W przypadku potwierdzenia złego stanu po 2 latach wprowadzone zostanie działanie mające na celu rozpoznanie jego przyczyn. Takie etapowe postępowanie pozwoli na racjonalne zaplanowanie niezbędnych działań i zapewnienie ich wymaganej skuteczności.
211	RW60001712598	tak	przedłużenie terminu osiągnięcia celu środowiskowego - brak możliwości technicznych, dysproporcjonalne koszty	2021	brak możliwości technicznych oraz dysproporcjonalne koszty. Z uwagi na niską wiarygodność oceny i związany z tym brak możliwości wskazania przyczyn nieosiągnięcia dobrego stanu brak jest możliwości zaplanowania racjonalnych działań naprawczych. Zaplanowanie i wdrożenie jakichkolwiek działań będzie generowało nieuzasadnione koszty. W związku z tym w JCWP zaplanowano działanie mające na celu rozpoznanie rzeczywistego stanu ekologicznego – przeprowadzenie monitoringu badawczego. W przypadku potwierdzenia złego stanu po 2 latach wprowadzone zostanie działanie mające na celu rozpoznanie jego przyczyn. Takie etapowe postępowanie pozwoli na racjonalne zaplanowanie niezbędnych działań i zapewnienie ich wymaganej skuteczności.
212	RW60001712714	tak	przedłużenie terminu osiągnięcia celu środowiskowego - brak możliwości technicznych, dysproporcjonalne koszty	2021	brak możliwości technicznych oraz dysproporcjonalne koszty. Z uwagi na niską wiarygodność oceny i związany z tym brak możliwości wskazania przyczyn nieosiągnięcia dobrego stanu brak jest możliwości zaplanowania racjonalnych działań naprawczych. Zaplanowanie i wdrożenie jakichkolwiek działań będzie generowało nieuzasadnione koszty. W związku z tym w JCWP zaplanowano działanie mające na celu rozpoznanie rzeczywistego stanu ekologicznego – przeprowadzenie monitoringu badawczego. W przypadku potwierdzenia złego stanu po 2 latach wprowadzone zostanie działanie mające na celu rozpoznanie jego przyczyn. Takie etapowe postępowanie pozwoli na racjonalne zaplanowanie niezbędnych działań i zapewnienie ich wymaganej skuteczności.
213	RW60001712729	tak	przedłużenie terminu osiągnięcia celu środowiskowego - brak możliwości technicznych, dysproporcjonalne koszty	2021	brak możliwości technicznych oraz dysproporcjonalne koszty. Z uwagi na niską wiarygodność oceny i związany z tym brak możliwości wskazania przyczyn nieosiągnięcia dobrego stanu brak jest możliwości zaplanowania racjonalnych działań naprawczych. Zaplanowanie i wdrożenie jakichkolwiek działań będzie generowało nieuzasadnione koszty. W związku z tym w JCWP zaplanowano działanie mające na celu rozpoznanie rzeczywistego stanu ekologicznego – przeprowadzenie monitoringu badawczego. W przypadku

Lp.	Kod JCWP	Odstępstwo	Typ odstępstwa	Termin osiągnięcia dobrego stanu	Uzasadnienie odstępstwa
					potwierdzenia złego stanu po 2 latach wprowadzone zostanie działanie mające na celu rozpoznanie jego przyczyn. Takie etapowe postępowanie pozwoli na racjonalne zaplanowanie niezbędnych działań i zapewnienie ich wymaganej skuteczności.
214	RW600017127329	tak	przedłużenie terminu osiągnięcia celu środowiskowego - brak możliwości technicznych, dysproporcjonalne koszty	2021	brak możliwości technicznych oraz dysproporcjonalne koszty. Z uwagi na niską wiarygodność oceny i związany z tym brak możliwości wskazania przyczyn nieosiągnięcia dobrego stanu brak jest możliwości zaplanowania racjonalnych działań naprawczych. Zaplanowanie i wdrożenie jakichkolwiek działań będzie generowało nieuzasadnione koszty. W związku z tym w JCWP zaplanowano działanie mające na celu rozpoznanie rzeczywistego stanu ekologicznego – przeprowadzenie monitoringu badawczego. W przypadku potwierdzenia złego stanu po 2 latach wprowadzone zostanie działanie mające na celu rozpoznanie jego przyczyn. Takie etapowe postępowanie pozwoli na racjonalne zaplanowanie niezbędnych działań i zapewnienie ich wymaganej skuteczności.
215	RW6000171273899	tak	przedłużenie terminu osiągnięcia celu środowiskowego - brak możliwości technicznych, dysproporcjonalne koszty	2021	brak możliwości technicznych oraz dysproporcjonalne koszty. Z uwagi na niską wiarygodność oceny i związany z tym brak możliwości wskazania przyczyn nieosiągnięcia dobrego stanu brak jest możliwości zaplanowania racjonalnych działań naprawczych. Zaplanowanie i wdrożenie jakichkolwiek działań będzie generowało nieuzasadnione koszty. W związku z tym w JCWP zaplanowano działanie mające na celu rozpoznanie rzeczywistego stanu ekologicznego – przeprowadzenie monitoringu badawczego. W przypadku potwierdzenia złego stanu po 2 latach wprowadzone zostanie działanie mające na celu rozpoznanie jego przyczyn. Takie etapowe postępowanie pozwoli na racjonalne zaplanowanie niezbędnych działań i zapewnienie ich wymaganej skuteczności.
216	RW600017127449	tak	przedłużenie terminu osiągnięcia celu środowiskowego - brak możliwości technicznych, dysproporcjonalne koszty	2021	brak możliwości technicznych oraz dysproporcjonalne koszty. Z uwagi na niską wiarygodność oceny i związany z tym brak możliwości wskazania przyczyn nieosiągnięcia dobrego stanu brak jest możliwości zaplanowania racjonalnych działań naprawczych. Zaplanowanie i wdrożenie jakichkolwiek działań będzie generowało nieuzasadnione koszty. W związku z tym w JCWP zaplanowano działanie mające na celu rozpoznanie rzeczywistego stanu ekologicznego – przeprowadzenie monitoringu badawczego. W przypadku potwierdzenia złego stanu po 2 latach wprowadzone zostanie działanie mające na celu rozpoznanie jego przyczyn. Takie etapowe postępowanie pozwoli na racjonalne zaplanowanie niezbędnych działań i zapewnienie ich wymaganej skuteczności.
217	RW60001712748	tak	przedłużenie terminu osiągnięcia celu środowiskowego - brak możliwości technicznych, dysproporcjonalne koszty	2021	brak możliwości technicznych oraz dysproporcjonalne koszty. Z uwagi na niską wiarygodność oceny i związany z tym brak możliwości wskazania przyczyn nieosiągnięcia dobrego stanu brak jest możliwości zaplanowania racjonalnych działań naprawczych. Zaplanowanie i wdrożenie jakichkolwiek działań będzie generowało nieuzasadnione koszty. W związku z tym w JCWP zaplanowano działanie mające na celu rozpoznanie rzeczywistego stanu ekologicznego – przeprowadzenie monitoringu badawczego. W przypadku potwierdzenia złego stanu po 2 latach wprowadzone zostanie działanie mające na celu rozpoznanie jego przyczyn. Takie etapowe postępowanie pozwoli na racjonalne zaplanowanie niezbędnych działań i zapewnienie ich wymaganej skuteczności.
218	RW600017127529	tak	przedłużenie terminu osiągnięcia celu środowiskowego - brak możliwości technicznych, dysproporcjonalne koszty	2021	brak możliwości technicznych oraz dysproporcjonalne koszty. Z uwagi na niską wiarygodność oceny i związany z tym brak możliwości wskazania przyczyn nieosiągnięcia dobrego stanu brak jest możliwości zaplanowania racjonalnych działań naprawczych. Zaplanowanie i wdrożenie jakichkolwiek działań będzie generowało nieuzasadnione koszty. W związku z tym w JCWP zaplanowano działanie mające na celu rozpoznanie rzeczywistego stanu ekologicznego – przeprowadzenie monitoringu badawczego. W przypadku potwierdzenia złego stanu po 2 latach wprowadzone zostanie działanie mające na celu rozpoznanie jego przyczyn. Takie etapowe postępowanie pozwoli na racjonalne zaplanowanie niezbędnych działań i zapewnienie ich wymaganej skuteczności.
219	RW600017127549	nie	nie dotyczy	2015	nie dotyczy
220	RW600017127569	tak	przedłużenie terminu osiągnięcia celu	2021	brak możliwości technicznych. W zlewni JCWP nie zidentyfikowano presji mogącej być przyczyną występujących przekroczeń wskaźników jakości. Konieczne jest dokonanie szczegółowego rozpoznania

Lp.	Kod JCWP	Odstępstwo	Typ odstępstwa	Termin osiągnięcia dobrego stanu	Uzasadnienie odstępstwa
			środowiskowego - brak możliwości technicznych		przyczyn w celu prawidłowego zaplanowania działań naprawczych. Rozpoznanie przyczyn nieosiągnięcia dobrego stanu zapewni realizacja działań na poziomie krajowym: utworzenie krajowej bazy danych o zmianach hydromorfologicznych, przeprowadzenie pogłębionej analizy presji pod kątem zmian hydromorfologicznych, opracowanie dobrych praktyk w zakresie robót hydrotechnicznych i prac utrzymaniowych wraz z ustaleniem zasad ich wdrażania oraz opracowanie krajowego programu renaturalizacji wód powierzchniowych.
221	RW60001712769	tak	przedłużenie terminu osiągnięcia celu środowiskowego - brak możliwości technicznych	2021	brak możliwości technicznych. W zlewni JCWP nie zidentyfikowano presji mogącej być przyczyną występujących przekroczeń wskaźników jakości. Konieczne jest dokonanie szczegółowego rozpoznania przyczyn w celu prawidłowego zaplanowania działań naprawczych. Rozpoznanie przyczyn nieosiągnięcia dobrego stanu zapewni realizacja działań na poziomie krajowym: utworzenie krajowej bazy danych o zmianach hydromorfologicznych, przeprowadzenie pogłębionej analizy presji pod kątem zmian hydromorfologicznych, opracowanie dobrych praktyk w zakresie robót hydrotechnicznych i prac utrzymaniowych wraz z ustaleniem zasad ich wdrażania oraz opracowanie krajowego programu renaturalizacji wód powierzchniowych.
222	RW60001712789	tak	przedłużenie terminu osiągnięcia celu środowiskowego - brak możliwości technicznych	2021	brak możliwości technicznych. W zlewni JCWP nie zidentyfikowano presji mogącej być przyczyną występujących przekroczeń wskaźników jakości. Konieczne jest dokonanie szczegółowego rozpoznania przyczyn w celu prawidłowego zaplanowania działań naprawczych. Rozpoznanie przyczyn nieosiągnięcia dobrego stanu zapewni realizacja działań na poziomie krajowym: utworzenie krajowej bazy danych o zmianach hydromorfologicznych, przeprowadzenie pogłębionej analizy presji pod kątem zmian hydromorfologicznych, opracowanie dobrych praktyk w zakresie robót hydrotechnicznych i prac utrzymaniowych wraz z ustaleniem zasad ich wdrażania oraz opracowanie krajowego programu renaturalizacji wód powierzchniowych.
223	RW60001712796	tak	przedłużenie terminu osiągnięcia celu środowiskowego - brak możliwości technicznych, dysproporcjonalne koszty	2021	brak możliwości technicznych oraz dysproporcjonalne koszty. Z uwagi na niską wiarygodność oceny i związany z tym brak możliwości wskazania przyczyn nieosiągnięcia dobrego stanu brak jest możliwości zaplanowania racjonalnych działań naprawczych. Zaplanowanie i wdrożenie jakichkolwiek działań będzie generowało nieuzasadnione koszty. W związku z tym w JCWP zaplanowano działanie mające na celu rozpoznanie rzeczywistego stanu ekologicznego – przeprowadzenie monitoringu badawczego. W przypadku potwierdzenia złego stanu po 2 latach wprowadzone zostanie działanie mające na celu rozpoznanie jego przyczyn. Takie etapowe postępowanie pozwoli na racjonalne zaplanowanie niezbędnych działań i zapewnienie ich wymaganej skuteczności.
224	RW60001712829	tak	przedłużenie terminu osiągnięcia celu środowiskowego - brak możliwości technicznych, dysproporcjonalne koszty	2021	brak możliwości technicznych oraz dysproporcjonalne koszty. Z uwagi na niską wiarygodność oceny i związany z tym brak możliwości wskazania przyczyn nieosiągnięcia dobrego stanu brak jest możliwości zaplanowania racjonalnych działań naprawczych. Zaplanowanie i wdrożenie jakichkolwiek działań będzie generowało nieuzasadnione koszty. W związku z tym w JCWP zaplanowano działanie mające na celu rozpoznanie rzeczywistego stanu ekologicznego – przeprowadzenie monitoringu badawczego. W przypadku potwierdzenia złego stanu po 2 latach wprowadzone zostanie działanie mające na celu rozpoznanie jego przyczyn. Takie etapowe postępowanie pozwoli na racjonalne zaplanowanie niezbędnych działań i zapewnienie ich wymaganej skuteczności.
225	RW600017128349	tak	przedłużenie terminu osiągnięcia celu środowiskowego - brak możliwości technicznych, dysproporcjonalne koszty	2021	brak możliwości technicznych oraz dysproporcjonalne koszty. Z uwagi na niską wiarygodność oceny i związany z tym brak możliwości wskazania przyczyn nieosiągnięcia dobrego stanu brak jest możliwości zaplanowania racjonalnych działań naprawczych. Zaplanowanie i wdrożenie jakichkolwiek działań będzie generowało nieuzasadnione koszty. W związku z tym w JCWP zaplanowano działanie mające na celu rozpoznanie rzeczywistego stanu ekologicznego – przeprowadzenie monitoringu badawczego. W przypadku potwierdzenia złego stanu po 2 latach wprowadzone zostanie działanie mające na celu rozpoznanie jego przyczyn. Takie etapowe postępowanie pozwoli na racjonalne zaplanowanie niezbędnych działań i zapewnienie ich wymaganej skuteczności.

Lp.	Kod JCWP	Odstępstwo	Typ odstępstwa	Termin osiągnięcia dobrego stanu	Uzasadnienie odstępstwa
226	RW60001712849	nie	nie dotyczy	2015	nie dotyczy
227	RW60001712852	nie	nie dotyczy	2015	nie dotyczy
228	RW60001712854	tak	przedłużenie terminu osiągnięcia celu środowiskowego - brak możliwości technicznych, dysproporcjonalne koszty	2021	brak możliwości technicznych oraz dysproporcjonalne koszty. Z uwagi na niską wiarygodność oceny i związany z tym brak możliwości wskazania przyczyn nieosiągnięcia dobrego stanu brak jest możliwości zaplanowania racjonalnych działań naprawczych. Zaplanowanie i wdrożenie jakichkolwiek działań będzie generowało nieuzasadnione koszty. W związku z tym w JCWP zaplanowano działanie mające na celu rozpoznanie rzeczywistego stanu ekologicznego – przeprowadzenie monitoringu badawczego. W przypadku potwierdzenia złego stanu po 2 latach wprowadzone zostanie działanie mające na celu rozpoznanie jego przyczyn. Takie etapowe postępowanie pozwoli na racjonalne zaplanowanie niezbędnych działań i zapewnienie ich wymaganej skuteczności.
229	RW60001712869	nie	nie dotyczy	2015	nie dotyczy
230	RW60001712872	tak	przedłużenie terminu osiągnięcia celu środowiskowego - brak możliwości technicznych, dysproporcjonalne koszty	2021	brak możliwości technicznych oraz dysproporcjonalne koszty. Z uwagi na niską wiarygodność oceny i związany z tym brak możliwości wskazania przyczyn nieosiągnięcia dobrego stanu brak jest możliwości zaplanowania racjonalnych działań naprawczych. Zaplanowanie i wdrożenie jakichkolwiek działań będzie generowało nieuzasadnione koszty. W związku z tym w JCWP zaplanowano działanie mające na celu rozpoznanie rzeczywistego stanu ekologicznego – przeprowadzenie monitoringu badawczego. W przypadku potwierdzenia złego stanu po 2 latach wprowadzone zostanie działanie mające na celu rozpoznanie jego przyczyn. Takie etapowe postępowanie pozwoli na racjonalne zaplanowanie niezbędnych działań i zapewnienie ich wymaganej skuteczności.
231	RW600017128749	tak	przedłużenie terminu osiągnięcia celu środowiskowego - brak możliwości technicznych, dysproporcjonalne koszty	2021	brak możliwości technicznych oraz dysproporcjonalne koszty. Z uwagi na niską wiarygodność oceny i związany z tym brak możliwości wskazania przyczyn nieosiągnięcia dobrego stanu brak jest możliwości zaplanowania racjonalnych działań naprawczych. Zaplanowanie i wdrożenie jakichkolwiek działań będzie generowało nieuzasadnione koszty. W związku z tym w JCWP zaplanowano działanie mające na celu rozpoznanie rzeczywistego stanu ekologicznego – przeprowadzenie monitoringu badawczego. W przypadku potwierdzenia złego stanu po 2 latach wprowadzone zostanie działanie mające na celu rozpoznanie jego przyczyn. Takie etapowe postępowanie pozwoli na racjonalne zaplanowanie niezbędnych działań i zapewnienie ich wymaganej skuteczności.
232	RW600017128769	nie	nie dotyczy	2015	nie dotyczy
233	RW60001712889	tak	przedłużenie terminu osiągnięcia celu środowiskowego - brak możliwości technicznych, dysproporcjonalne koszty	2021	brak możliwości technicznych oraz dysproporcjonalne koszty. Z uwagi na niską wiarygodność oceny i związany z tym brak możliwości wskazania przyczyn nieosiągnięcia dobrego stanu brak jest możliwości zaplanowania racjonalnych działań naprawczych. Zaplanowanie i wdrożenie jakichkolwiek działań będzie generowało nieuzasadnione koszty. W związku z tym w JCWP zaplanowano działanie mające na celu rozpoznanie rzeczywistego stanu ekologicznego – przeprowadzenie monitoringu badawczego. W przypadku potwierdzenia złego stanu po 2 latach wprowadzone zostanie działanie mające na celu rozpoznanie jego przyczyn. Takie etapowe postępowanie pozwoli na racjonalne zaplanowanie niezbędnych działań i zapewnienie ich wymaganej skuteczności.
234	RW60001712894	nie	nie dotyczy	2015	nie dotyczy
235	RW60001712914	tak	przedłużenie terminu osiągnięcia celu środowiskowego - brak możliwości technicznych, dysproporcjonalne koszty	2021	brak możliwości technicznych oraz dysproporcjonalne koszty. Z uwagi na niską wiarygodność oceny i związany z tym brak możliwości wskazania przyczyn nieosiągnięcia dobrego stanu brak jest możliwości zaplanowania racjonalnych działań naprawczych. Zaplanowanie i wdrożenie jakichkolwiek działań będzie generowało nieuzasadnione koszty. W związku z tym w JCWP zaplanowano działanie mające na celu rozpoznanie rzeczywistego stanu ekologicznego – przeprowadzenie monitoringu badawczego. W przypadku potwierdzenia złego stanu po 2 latach wprowadzone zostanie działanie mające na celu rozpoznanie jego przyczyn. Takie etapowe postępowanie pozwoli na racjonalne zaplanowanie niezbędnych działań i zapewnienie ich wymaganej skuteczności.
236	RW60001712929	tak	przedłużenie terminu	2021	brak możliwości technicznych oraz dysproporcjonalne koszty. Z uwagi na niską wiarygodność oceny i

Lp.	Kod JCWP	Odstępstwo	Typ odstępstwa	Termin osiągnięcia dobrego stanu	Uzasadnienie odstępstwa
			osiągnięcia celu środowiskowego - brak możliwości technicznych, dysproporcjonalne koszty		związany z tym brak możliwości wskazania przyczyn nieosiągnięcia dobrego stanu brak jest możliwości zaplanowania racjonalnych działań naprawczych. Zaplanowanie i wdrożenie jakichkolwiek działań będzie generowało nieuzasadnione koszty. W związku z tym w JCWP zaplanowano działanie mające na celu rozpoznanie rzeczywistego stanu ekologicznego – przeprowadzenie monitoringu badawczego. W przypadku potwierdzenia złego stanu po 2 latach wprowadzone zostanie działanie mające na celu rozpoznanie jego przyczyn. Takie etapowe postępowanie pozwoli na racjonalne zaplanowanie niezbędnych działań i zapewnienie ich wymaganej skuteczności.
237	RW6000171296	tak	przedłużenie terminu osiągnięcia celu środowiskowego - brak możliwości technicznych, dysproporcjonalne koszty	2021	brak możliwości technicznych oraz dysproporcjonalne koszty. Z uwagi na niską wiarygodność oceny i związany z tym brak możliwości wskazania przyczyn nieosiągnięcia dobrego stanu brak jest możliwości zaplanowania racjonalnych działań naprawczych. Zaplanowanie i wdrożenie jakichkolwiek działań będzie generowało nieuzasadnione koszty. W związku z tym w JCWP zaplanowano działanie mające na celu rozpoznanie rzeczywistego stanu ekologicznego – przeprowadzenie monitoringu badawczego. W przypadku potwierdzenia złego stanu po 2 latach wprowadzone zostanie działanie mające na celu rozpoznanie jego przyczyn. Takie etapowe postępowanie pozwoli na racjonalne zaplanowanie niezbędnych działań i zapewnienie ich wymaganej skuteczności.
238	RW60001713129	tak	przedłużenie terminu osiągnięcia celu środowiskowego - brak możliwości technicznych, dysproporcjonalne koszty	2021	brak możliwości technicznych oraz dysproporcjonalne koszty. Z uwagi na niską wiarygodność oceny i związany z tym brak możliwości wskazania przyczyn nieosiągnięcia dobrego stanu brak jest możliwości zaplanowania racjonalnych działań naprawczych. Zaplanowanie i wdrożenie jakichkolwiek działań będzie generowało nieuzasadnione koszty. W związku z tym w JCWP zaplanowano działanie mające na celu rozpoznanie rzeczywistego stanu ekologicznego – przeprowadzenie monitoringu badawczego. W przypadku potwierdzenia złego stanu po 2 latach wprowadzone zostanie działanie mające na celu rozpoznanie jego przyczyn. Takie etapowe postępowanie pozwoli na racjonalne zaplanowanie niezbędnych działań i zapewnienie ich wymaganej skuteczności.
239	RW60001713231	nie	nie dotyczy	2015	nie dotyczy
240	RW600017132329	tak	przedłużenie terminu osiągnięcia celu środowiskowego - brak możliwości technicznych, dysproporcjonalne koszty	2021	brak możliwości technicznych oraz dysproporcjonalne koszty. Z uwagi na niską wiarygodność oceny i związany z tym brak możliwości wskazania przyczyn nieosiągnięcia dobrego stanu brak jest możliwości zaplanowania racjonalnych działań naprawczych. Zaplanowanie i wdrożenie jakichkolwiek działań będzie generowało nieuzasadnione koszty. W związku z tym w JCWP zaplanowano działanie mające na celu rozpoznanie rzeczywistego stanu ekologicznego – przeprowadzenie monitoringu badawczego. W przypadku potwierdzenia złego stanu po 2 latach wprowadzone zostanie działanie mające na celu rozpoznanie jego przyczyn. Takie etapowe postępowanie pozwoli na racjonalne zaplanowanie niezbędnych działań i zapewnienie ich wymaganej skuteczności.
241	RW600017132383	tak	przedłużenie terminu osiągnięcia celu środowiskowego - brak możliwości technicznych, dysproporcjonalne koszty	2021	brak możliwości technicznych oraz dysproporcjonalne koszty. Z uwagi na niską wiarygodność oceny i związany z tym brak możliwości wskazania przyczyn nieosiągnięcia dobrego stanu brak jest możliwości zaplanowania racjonalnych działań naprawczych. Zaplanowanie i wdrożenie jakichkolwiek działań będzie generowało nieuzasadnione koszty. W związku z tym w JCWP zaplanowano działanie mające na celu rozpoznanie rzeczywistego stanu ekologicznego – przeprowadzenie monitoringu badawczego. W przypadku potwierdzenia złego stanu po 2 latach wprowadzone zostanie działanie mające na celu rozpoznanie jego przyczyn. Takie etapowe postępowanie pozwoli na racjonalne zaplanowanie niezbędnych działań i zapewnienie ich wymaganej skuteczności.
242	RW600017132449	nie	nie dotyczy	2015	nie dotyczy
243	RW600017132469	nie	nie dotyczy	2015	nie dotyczy
244	RW600017132489	nie	nie dotyczy	2015	nie dotyczy
245	RW600017132494	nie	nie dotyczy	2015	nie dotyczy
246	RW600017132496	nie	nie dotyczy	2015	nie dotyczy
247	RW60001713252	nie	nie dotyczy	2015	nie dotyczy

Lp.	Kod JCWP	Odstępstwo	Typ odstępstwa	Termin osiągnięcia dobrego stanu	Uzasadnienie odstępstwa
248	RW60001713256	nie	nie dotyczy	2015	nie dotyczy
249	RW600017132629	tak	przedłużenie terminu osiągnięcia celu środowiskowego - brak możliwości technicznych	2021	brak możliwości technicznych. W zlewni JCWP nie zidentyfikowano presji mogącej być przyczyną występujących przekroczeń wskaźników jakości. Konieczne jest dokonanie szczegółowego rozpoznania przyczyn w celu prawidłowego zaplanowania działań naprawczych. Rozpoznanie przyczyn nieosiągnięcia dobrego stanu zapewni realizacja działań na poziomie krajowym: utworzenie krajowej bazy danych o zmianach hydromorfologicznych, przeprowadzenie pogłębionej analizy presji pod kątem zmian hydromorfologicznych, opracowanie dobrych praktyk w zakresie robót hydrotechnicznych i prac utrzymaniowych wraz z ustaleniem zasad ich wdrażania oraz opracowanie krajowego programu renaturalizacji wód powierzchniowych.
250	RW600017132649	nie	nie dotyczy	2015	nie dotyczy
251	RW600017132729	nie	nie dotyczy	2015	nie dotyczy
252	RW60001713274	tak	przedłużenie terminu osiągnięcia celu środowiskowego - brak możliwości technicznych, dysproporcjonalne koszty	2021	brak możliwości technicznych oraz dysproporcjonalne koszty. Z uwagi na niską wiarygodność oceny i związany z tym brak możliwości wskazania przyczyn nieosiągnięcia dobrego stanu brak jest możliwości zaplanowania racjonalnych działań naprawczych. Zaplanowanie i wdrożenie jakichkolwiek działań będzie generowało nieuzasadnione koszty. W związku z tym w JCWP zaplanowano działanie mające na celu rozpoznanie rzeczywistego stanu ekologicznego – przeprowadzenie monitoringu badawczego. W przypadku potwierdzenia złego stanu po 2 latach wprowadzone zostanie działanie mające na celu rozpoznanie jego przyczyn. Takie etapowe postępowanie pozwoli na racjonalne zaplanowanie niezbędnych działań i zapewnienie ich wymaganej skuteczności.
253	RW6000171328349	nie	nie dotyczy	2015	nie dotyczy
254	RW600017132849	nie	nie dotyczy	2015	nie dotyczy
255	RW6000171328529	nie	nie dotyczy	2015	nie dotyczy
256	RW600017132869	nie	nie dotyczy	2015	nie dotyczy
257	RW600017132874	nie	nie dotyczy	2015	nie dotyczy
258	RW600017132884	nie	nie dotyczy	2015	nie dotyczy
259	RW6000171331149	tak	przedłużenie terminu osiągnięcia celu środowiskowego - brak możliwości technicznych, dysproporcjonalne koszty	2021	brak możliwości technicznych oraz dysproporcjonalne koszty. Z uwagi na niską wiarygodność oceny i związany z tym brak możliwości wskazania przyczyn nieosiągnięcia dobrego stanu brak jest możliwości zaplanowania racjonalnych działań naprawczych. Zaplanowanie i wdrożenie jakichkolwiek działań będzie generowało nieuzasadnione koszty. W związku z tym w JCWP zaplanowano działanie mające na celu rozpoznanie rzeczywistego stanu ekologicznego – przeprowadzenie monitoringu badawczego. W przypadku potwierdzenia złego stanu po 2 latach wprowadzone zostanie działanie mające na celu rozpoznanie jego przyczyn. Takie etapowe postępowanie pozwoli na racjonalne zaplanowanie niezbędnych działań i zapewnienie ich wymaganej skuteczności.
260	RW600017133129	tak	przedłużenie terminu osiągnięcia celu środowiskowego - brak możliwości technicznych, dysproporcjonalne koszty	2021	brak możliwości technicznych oraz dysproporcjonalne koszty. Z uwagi na niską wiarygodność oceny i związany z tym brak możliwości wskazania przyczyn nieosiągnięcia dobrego stanu brak jest możliwości zaplanowania racjonalnych działań naprawczych. Zaplanowanie i wdrożenie jakichkolwiek działań będzie generowało nieuzasadnione koszty. W związku z tym w JCWP zaplanowano działanie mające na celu rozpoznanie rzeczywistego stanu ekologicznego – przeprowadzenie monitoringu badawczego. W przypadku potwierdzenia złego stanu po 2 latach wprowadzone zostanie działanie mające na celu rozpoznanie jego przyczyn. Takie etapowe postępowanie pozwoli na racjonalne zaplanowanie niezbędnych działań i zapewnienie ich wymaganej skuteczności.
261	RW600017133169	tak	przedłużenie terminu osiągnięcia celu środowiskowego	2021	brak możliwości technicznych oraz dysproporcjonalne koszty. Z uwagi na niską wiarygodność oceny i związany z tym brak możliwości wskazania przyczyn nieosiągnięcia dobrego stanu brak jest możliwości zaplanowania racjonalnych działań naprawczych. Zaplanowanie i wdrożenie jakichkolwiek działań będzie

Lp.	Kod JCWP	Odstępstwo	Typ odstępstwa	Termin osiągnięcia dobrego stanu	Uzasadnienie odstępstwa
			- brak możliwości technicznych, dysproporcjonalne koszty		generowało nieuzasadnione koszty. W związku z tym w JCWP zaplanowano działanie mające na celu rozpoznanie rzeczywistego stanu ekologicznego – przeprowadzenie monitoringu badawczego. W przypadku potwierdzenia złego stanu po 2 latach wprowadzone zostanie działanie mające na celu rozpoznanie jego przyczyn. Takie etapowe postępowanie pozwoli na racjonalne zaplanowanie niezbędnych działań i zapewnienie ich wymaganej skuteczności.
262	RW600017133249	nie	nie dotyczy	2015	nie dotyczy
263	RW600017133254	nie	nie dotyczy	2015	nie dotyczy
264	RW600017133269	nie	nie dotyczy	2015	nie dotyczy
265	RW60001713328	tak	przedłużenie terminu osiągnięcia celu środowiskowego - brak możliwości technicznych, dysproporcjonalne koszty	2021	brak możliwości technicznych oraz dysproporcjonalne koszty. Z uwagi na niską wiarygodność oceny i związany z tym brak możliwości wskazania przyczyn nieosiągnięcia dobrego stanu brak jest możliwości zaplanowania racjonalnych działań naprawczych. Zaplanowanie i wdrożenie jakichkolwiek działań będzie generowało nieuzasadnione koszty. W związku z tym w JCWP zaplanowano działanie mające na celu rozpoznanie rzeczywistego stanu ekologicznego – przeprowadzenie monitoringu badawczego. W przypadku potwierdzenia złego stanu po 2 latach wprowadzone zostanie działanie mające na celu rozpoznanie jego przyczyn. Takie etapowe postępowanie pozwoli na racjonalne zaplanowanie niezbędnych działań i zapewnienie ich wymaganej skuteczności.
266	RW600017133466 1	tak	przedłużenie terminu osiągnięcia celu środowiskowego - brak możliwości technicznych, dysproporcjonalne koszty	2021	brak możliwości technicznych oraz dysproporcjonalne koszty. Z uwagi na niską wiarygodność oceny i związany z tym brak możliwości wskazania przyczyn nieosiągnięcia dobrego stanu brak jest możliwości zaplanowania racjonalnych działań naprawczych. Zaplanowanie i wdrożenie jakichkolwiek działań będzie generowało nieuzasadnione koszty. W związku z tym w JCWP zaplanowano działanie mające na celu rozpoznanie rzeczywistego stanu ekologicznego – przeprowadzenie monitoringu badawczego. W przypadku potwierdzenia złego stanu po 2 latach wprowadzone zostanie działanie mające na celu rozpoznanie jego przyczyn. Takie etapowe postępowanie pozwoli na racjonalne zaplanowanie niezbędnych działań i zapewnienie ich wymaganej skuteczności.
267	RW600017133474	tak	przedłużenie terminu osiągnięcia celu środowiskowego - brak możliwości technicznych, dysproporcjonalne koszty	2021	brak możliwości technicznych oraz dysproporcjonalne koszty. Z uwagi na niską wiarygodność oceny i związany z tym brak możliwości wskazania przyczyn nieosiągnięcia dobrego stanu brak jest możliwości zaplanowania racjonalnych działań naprawczych. Zaplanowanie i wdrożenie jakichkolwiek działań będzie generowało nieuzasadnione koszty. W związku z tym w JCWP zaplanowano działanie mające na celu rozpoznanie rzeczywistego stanu ekologicznego – przeprowadzenie monitoringu badawczego. W przypadku potwierdzenia złego stanu po 2 latach wprowadzone zostanie działanie mające na celu rozpoznanie jego przyczyn. Takie etapowe postępowanie pozwoli na racjonalne zaplanowanie niezbędnych działań i zapewnienie ich wymaganej skuteczności.
268	RW60001713392	tak	przedłużenie terminu osiągnięcia celu środowiskowego - brak możliwości technicznych	2027	brak możliwości technicznych. W zlewni JCWP występuje presja komunalna. W programie działań zaplanowano działania podstawowe, obejmujące uporządkowanie gospodarki ściekowej, które nie są wystarczające, aby zredukować tą presję w zakresie wystarczającym dla osiągnięcia dobrego stanu. W związku z powyższym wskazano również działania uzupełniające, obejmujące przeprowadzenie pogłębionej analizy presji w celu zaplanowania działań ukierunkowanych na redukcję fosforu. Z uwagi jednak na czas niezbędny dla wdrożenia działań, a także okres niezbędny aby wdrożone działania przyniosły wymierne efekty, dobry stan będzie mógł być osiągnięty do roku 2021. W zlewni JCWP występuje presja rolnicza. W programie działań zaplanowano wszystkie możliwe działania mające na celu ograniczenie tej presji tak, aby możliwe było osiągnięcie wskaźników zgodnych z wartościami dla dobrego stanu. Z uwagi jednak na czas niezbędny dla wdrożenia działań, a także okres niezbędny aby wdrożone działania przyniosły wymierne efekty, dobry stan będzie mógł być osiągnięty do roku 2027.
269	RW600017134854	tak	przedłużenie terminu osiągnięcia celu środowiskowego	2021	brak możliwości technicznych oraz dysproporcjonalne koszty. Z uwagi na niską wiarygodność oceny i związany z tym brak możliwości wskazania przyczyn nieosiągnięcia dobrego stanu brak jest możliwości zaplanowania racjonalnych działań naprawczych. Zaplanowanie i wdrożenie jakichkolwiek działań będzie

Lp.	Kod JCWP	Odstępstwo	Typ odstępstwa	Termin osiągnięcia dobrego stanu	Uzasadnienie odstępstwa
			- brak możliwości technicznych, dysproporcjonalne koszty		generowało nieuzasadnione koszty. W związku z tym w JCWP zaplanowano działanie mające na celu rozpoznanie rzeczywistego stanu ekologicznego – przeprowadzenie monitoringu badawczego. W przypadku potwierdzenia złego stanu po 2 latach wprowadzone zostanie działanie mające na celu rozpoznanie jego przyczyn. Takie etapowe postępowanie pozwoli na racjonalne zaplanowanie niezbędnych działań i zapewnienie ich wymaganej skuteczności.
270	RW600017136139	tak	przedłużenie terminu osiągnięcia celu środowiskowego - brak możliwości technicznych	2021	brak możliwości technicznych. W zlewni JCWP nie zidentyfikowano presji mogącej być przyczyną występujących przekroczeń wskaźników jakości. Konieczne jest dokonanie szczegółowego rozpoznania przyczyn w celu prawidłowego zaplanowania działań naprawczych. Rozpoznanie przyczyn nieosiągnięcia dobrego stanu zapewni realizacja działań na poziomie krajowym: utworzenie krajowej bazy danych o zmianach hydromorfologicznych, przeprowadzenie pogłębionej analizy presji pod kątem zmian hydromorfologicznych, opracowanie dobrych praktyk w zakresie robót hydrotechnicznych i prac utrzymaniowych wraz z ustaleniem zasad ich wdrażania oraz opracowanie krajowego programu renaturalizacji wód powierzchniowych.
271	RW600017136149	nie	nie dotyczy	2015	nie dotyczy
272	RW600017136152	tak	przedłużenie terminu osiągnięcia celu środowiskowego - brak możliwości technicznych, dysproporcjonalne koszty	2021	brak możliwości technicznych oraz dysproporcjonalne koszty. Z uwagi na niską wiarygodność oceny i związany z tym brak możliwości wskazania przyczyn nieosiągnięcia dobrego stanu brak jest możliwości zaplanowania racjonalnych działań naprawczych. Zaplanowanie i wdrożenie jakichkolwiek działań będzie generowało nieuzasadnione koszty. W związku z tym w JCWP zaplanowano działanie mające na celu rozpoznanie rzeczywistego stanu ekologicznego – przeprowadzenie monitoringu badawczego. W przypadku potwierdzenia złego stanu po 2 latach wprowadzone zostanie działanie mające na celu rozpoznanie jego przyczyn. Takie etapowe postępowanie pozwoli na racjonalne zaplanowanie niezbędnych działań i zapewnienie ich wymaganej skuteczności.
273	RW600017136169	tak	przedłużenie terminu osiągnięcia celu środowiskowego - brak możliwości technicznych, dysproporcjonalne koszty	2021	brak możliwości technicznych oraz dysproporcjonalne koszty. Z uwagi na niską wiarygodność oceny i związany z tym brak możliwości wskazania przyczyn nieosiągnięcia dobrego stanu brak jest możliwości zaplanowania racjonalnych działań naprawczych. Zaplanowanie i wdrożenie jakichkolwiek działań będzie generowało nieuzasadnione koszty. W związku z tym w JCWP zaplanowano działanie mające na celu rozpoznanie rzeczywistego stanu ekologicznego – przeprowadzenie monitoringu badawczego. W przypadku potwierdzenia złego stanu po 2 latach wprowadzone zostanie działanie mające na celu rozpoznanie jego przyczyn. Takie etapowe postępowanie pozwoli na racjonalne zaplanowanie niezbędnych działań i zapewnienie ich wymaganej skuteczności.
274	RW600017136189	tak	przedłużenie terminu osiągnięcia celu środowiskowego - brak możliwości technicznych, dysproporcjonalne koszty	2021	brak możliwości technicznych oraz dysproporcjonalne koszty. Z uwagi na niską wiarygodność oceny i związany z tym brak możliwości wskazania przyczyn nieosiągnięcia dobrego stanu brak jest możliwości zaplanowania racjonalnych działań naprawczych. Zaplanowanie i wdrożenie jakichkolwiek działań będzie generowało nieuzasadnione koszty. W związku z tym w JCWP zaplanowano działanie mające na celu rozpoznanie rzeczywistego stanu ekologicznego – przeprowadzenie monitoringu badawczego. W przypadku potwierdzenia złego stanu po 2 latach wprowadzone zostanie działanie mające na celu rozpoznanie jego przyczyn. Takie etapowe postępowanie pozwoli na racjonalne zaplanowanie niezbędnych działań i zapewnienie ich wymaganej skuteczności.
275	RW600017136192	tak	przedłużenie terminu osiągnięcia celu środowiskowego - brak możliwości technicznych, dysproporcjonalne koszty	2021	brak możliwości technicznych oraz dysproporcjonalne koszty. Z uwagi na niską wiarygodność oceny i związany z tym brak możliwości wskazania przyczyn nieosiągnięcia dobrego stanu brak jest możliwości zaplanowania racjonalnych działań naprawczych. Zaplanowanie i wdrożenie jakichkolwiek działań będzie generowało nieuzasadnione koszty. W związku z tym w JCWP zaplanowano działanie mające na celu rozpoznanie rzeczywistego stanu ekologicznego – przeprowadzenie monitoringu badawczego. W przypadku potwierdzenia złego stanu po 2 latach wprowadzone zostanie działanie mające na celu rozpoznanie jego przyczyn. Takie etapowe postępowanie pozwoli na racjonalne zaplanowanie niezbędnych działań i zapewnienie ich wymaganej skuteczności.

Lp.	Kod JCWP	Odstępstwo	Typ odstępstwa	Termin osiągnięcia dobrego stanu	Uzasadnienie odstępstwa
276	RW600017136194	tak	przedłużenie terminu osiągnięcia celu środowiskowego - brak możliwości technicznych, dysproporcjonalne koszty	2021	brak możliwości technicznych oraz dysproporcjonalne koszty. Z uwagi na niską wiarygodność oceny i związany z tym brak możliwości wskazania przyczyn nieosiągnięcia dobrego stanu brak jest możliwości zaplanowania racjonalnych działań naprawczych. Zaplanowanie i wdrożenie jakichkolwiek działań będzie generowało nieuzasadnione koszty. W związku z tym w JCWP zaplanowano działanie mające na celu rozpoznanie rzeczywistego stanu ekologicznego – przeprowadzenie monitoringu badawczego. W przypadku potwierdzenia złego stanu po 2 latach wprowadzone zostanie działanie mające na celu rozpoznanie jego przyczyn. Takie etapowe postępowanie pozwoli na racjonalne zaplanowanie niezbędnych działań i zapewnienie ich wymaganej skuteczności.
277	RW60001713629	nie	nie dotyczy	2015	nie dotyczy
278	RW6000171363149	tak	przedłużenie terminu osiągnięcia celu środowiskowego - brak możliwości technicznych, dysproporcjonalne koszty	2021	brak możliwości technicznych oraz dysproporcjonalne koszty. Z uwagi na niską wiarygodność oceny i związany z tym brak możliwości wskazania przyczyn nieosiągnięcia dobrego stanu brak jest możliwości zaplanowania racjonalnych działań naprawczych. Zaplanowanie i wdrożenie jakichkolwiek działań będzie generowało nieuzasadnione koszty. W związku z tym w JCWP zaplanowano działanie mające na celu rozpoznanie rzeczywistego stanu ekologicznego – przeprowadzenie monitoringu badawczego. W przypadku potwierdzenia złego stanu po 2 latach wprowadzone zostanie działanie mające na celu rozpoznanie jego przyczyn. Takie etapowe postępowanie pozwoli na racjonalne zaplanowanie niezbędnych działań i zapewnienie ich wymaganej skuteczności.
279	RW600017136322	tak	przedłużenie terminu osiągnięcia celu środowiskowego - brak możliwości technicznych, dysproporcjonalne koszty	2021	brak możliwości technicznych oraz dysproporcjonalne koszty. Z uwagi na niską wiarygodność oceny i związany z tym brak możliwości wskazania przyczyn nieosiągnięcia dobrego stanu brak jest możliwości zaplanowania racjonalnych działań naprawczych. Zaplanowanie i wdrożenie jakichkolwiek działań będzie generowało nieuzasadnione koszty. W związku z tym w JCWP zaplanowano działanie mające na celu rozpoznanie rzeczywistego stanu ekologicznego – przeprowadzenie monitoringu badawczego. W przypadku potwierdzenia złego stanu po 2 latach wprowadzone zostanie działanie mające na celu rozpoznanie jego przyczyn. Takie etapowe postępowanie pozwoli na racjonalne zaplanowanie niezbędnych działań i zapewnienie ich wymaganej skuteczności.
280	RW600017136332	tak	przedłużenie terminu osiągnięcia celu środowiskowego - brak możliwości technicznych, dysproporcjonalne koszty	2021	brak możliwości technicznych oraz dysproporcjonalne koszty. Z uwagi na niską wiarygodność oceny i związany z tym brak możliwości wskazania przyczyn nieosiągnięcia dobrego stanu brak jest możliwości zaplanowania racjonalnych działań naprawczych. Zaplanowanie i wdrożenie jakichkolwiek działań będzie generowało nieuzasadnione koszty. W związku z tym w JCWP zaplanowano działanie mające na celu rozpoznanie rzeczywistego stanu ekologicznego – przeprowadzenie monitoringu badawczego. W przypadku potwierdzenia złego stanu po 2 latach wprowadzone zostanie działanie mające na celu rozpoznanie jego przyczyn. Takie etapowe postępowanie pozwoli na racjonalne zaplanowanie niezbędnych działań i zapewnienie ich wymaganej skuteczności.
281	RW60001713634	tak	przedłużenie terminu osiągnięcia celu środowiskowego - brak możliwości technicznych, dysproporcjonalne koszty	2021	brak możliwości technicznych oraz dysproporcjonalne koszty. Z uwagi na niską wiarygodność oceny i związany z tym brak możliwości wskazania przyczyn nieosiągnięcia dobrego stanu brak jest możliwości zaplanowania racjonalnych działań naprawczych. Zaplanowanie i wdrożenie jakichkolwiek działań będzie generowało nieuzasadnione koszty. W związku z tym w JCWP zaplanowano działanie mające na celu rozpoznanie rzeczywistego stanu ekologicznego – przeprowadzenie monitoringu badawczego. W przypadku potwierdzenia złego stanu po 2 latach wprowadzone zostanie działanie mające na celu rozpoznanie jego przyczyn. Takie etapowe postępowanie pozwoli na racjonalne zaplanowanie niezbędnych działań i zapewnienie ich wymaganej skuteczności.
282	RW600017136352	tak	przedłużenie terminu osiągnięcia celu środowiskowego - brak możliwości technicznych, dysproporcjonalne koszty	2021	brak możliwości technicznych oraz dysproporcjonalne koszty. Z uwagi na niską wiarygodność oceny i związany z tym brak możliwości wskazania przyczyn nieosiągnięcia dobrego stanu brak jest możliwości zaplanowania racjonalnych działań naprawczych. Zaplanowanie i wdrożenie jakichkolwiek działań będzie generowało nieuzasadnione koszty. W związku z tym w JCWP zaplanowano działanie mające na celu rozpoznanie rzeczywistego stanu ekologicznego – przeprowadzenie monitoringu badawczego. W przypadku

Lp.	Kod JCWP	Odstępstwo	Typ odstępstwa	Termin osiągnięcia dobrego stanu	Uzasadnienie odstępstwa
					potwierdzenia złego stanu po 2 latach wprowadzone zostanie działanie mające na celu rozpoznanie jego przyczyn. Takie etapowe postępowanie pozwoli na racjonalne zaplanowanie niezbędnych działań i zapewnienie ich wymaganej skuteczności.
283	RW600017136354 9	tak	przedłużenie terminu osiągnięcia celu środowiskowego - brak możliwości technicznych, dysproporcjonalne koszty	2021	brak możliwości technicznych oraz dysproporcjonalne koszty. Z uwagi na niską wiarygodność oceny i związany z tym brak możliwości wskazania przyczyn nieosiągnięcia dobrego stanu brak jest możliwości zaplanowania racjonalnych działań naprawczych. Zaplanowanie i wdrożenie jakichkolwiek działań będzie generowało nieuzasadnione koszty. W związku z tym w JCWP zaplanowano działanie mające na celu rozpoznanie rzeczywistego stanu ekologicznego – przeprowadzenie monitoringu badawczego. W przypadku potwierdzenia złego stanu po 2 latach wprowadzone zostanie działanie mające na celu rozpoznanie jego przyczyn. Takie etapowe postępowanie pozwoli na racjonalne zaplanowanie niezbędnych działań i zapewnienie ich wymaganej skuteczności.
284	RW600017136369	tak	przedłużenie terminu osiągnięcia celu środowiskowego - brak możliwości technicznych, dysproporcjonalne koszty	2021	brak możliwości technicznych oraz dysproporcjonalne koszty. Z uwagi na niską wiarygodność oceny i związany z tym brak możliwości wskazania przyczyn nieosiągnięcia dobrego stanu brak jest możliwości zaplanowania racjonalnych działań naprawczych. Zaplanowanie i wdrożenie jakichkolwiek działań będzie generowało nieuzasadnione koszty. W związku z tym w JCWP zaplanowano działanie mające na celu rozpoznanie rzeczywistego stanu ekologicznego – przeprowadzenie monitoringu badawczego. W przypadku potwierdzenia złego stanu po 2 latach wprowadzone zostanie działanie mające na celu rozpoznanie jego przyczyn. Takie etapowe postępowanie pozwoli na racjonalne zaplanowanie niezbędnych działań i zapewnienie ich wymaganej skuteczności.
285	RW600017136389	tak	przedłużenie terminu osiągnięcia celu środowiskowego - brak możliwości technicznych	2027	brak możliwości technicznych. W zlewni JCWP występuje presja rolnicza. W programie działań zaplanowano wszystkie możliwe działania mające na celu ograniczenie tej presji tak, aby możliwe było osiągnięcie wskaźników zgodnych z wartościami dla dobrego stanu. Z uwagi jednak na czas niezbędny dla wdrożenia działań, a także okres niezbędny aby wdrożone działania przyniosły wymierne efekty, dobry stan będzie mógł być osiągnięty do roku 2027.
286	RW600017136549	tak	przedłużenie terminu osiągnięcia celu środowiskowego - brak możliwości technicznych, dysproporcjonalne koszty	2021	brak możliwości technicznych oraz dysproporcjonalne koszty. Z uwagi na niską wiarygodność oceny i związany z tym brak możliwości wskazania przyczyn nieosiągnięcia dobrego stanu brak jest możliwości zaplanowania racjonalnych działań naprawczych. Zaplanowanie i wdrożenie jakichkolwiek działań będzie generowało nieuzasadnione koszty. W związku z tym w JCWP zaplanowano działanie mające na celu rozpoznanie rzeczywistego stanu ekologicznego – przeprowadzenie monitoringu badawczego. W przypadku potwierdzenia złego stanu po 2 latach wprowadzone zostanie działanie mające na celu rozpoznanie jego przyczyn. Takie etapowe postępowanie pozwoli na racjonalne zaplanowanie niezbędnych działań i zapewnienie ich wymaganej skuteczności.
287	RW600017136849	tak	przedłużenie terminu osiągnięcia celu środowiskowego - brak możliwości technicznych, dysproporcjonalne koszty	2021	brak możliwości technicznych oraz dysproporcjonalne koszty. Z uwagi na niską wiarygodność oceny i związany z tym brak możliwości wskazania przyczyn nieosiągnięcia dobrego stanu brak jest możliwości zaplanowania racjonalnych działań naprawczych. Zaplanowanie i wdrożenie jakichkolwiek działań będzie generowało nieuzasadnione koszty. W związku z tym w JCWP zaplanowano działanie mające na celu rozpoznanie rzeczywistego stanu ekologicznego – przeprowadzenie monitoringu badawczego. W przypadku potwierdzenia złego stanu po 2 latach wprowadzone zostanie działanie mające na celu rozpoznanie jego przyczyn. Takie etapowe postępowanie pozwoli na racjonalne zaplanowanie niezbędnych działań i zapewnienie ich wymaganej skuteczności.
288	RW600017136869	tak	przedłużenie terminu osiągnięcia celu środowiskowego - brak możliwości technicznych	2021	brak możliwości technicznych. W zlewni JCWP występuje presja komunalna. W programie działań zaplanowano działania podstawowe, obejmujące uporządkowanie gospodarki ściekowej, które nie są wystarczające, aby zredukować tą presję w zakresie wystarczającym dla osiągnięcia dobrego stanu. W związku z powyższym wskazano również działania uzupełniające, obejmujące przeprowadzenie pogłębionej analizy presji w celu zaplanowania działań ukierunkowanych na redukcję fosforu. Z uwagi jednak na czas niezbędny dla wdrożenia działań, a także okres niezbędny aby wdrożone działania przyniosły wymierne

Lp.	Kod JCWP	Odstępstwo	Typ odstępstwa	Termin osiągnięcia dobrego stanu	Uzasadnienie odstępstwa
					efekty, dobry stan będzie mógł być osiągnięty do roku 2021.
289	RW60001713688	tak	przedłużenie terminu osiągnięcia celu środowiskowego - brak możliwości technicznych	2027	brak możliwości technicznych. W zlewni JCWP występuje presja komunalna. W programie działań zaplanowano działania podstawowe, obejmujące uporządkowanie gospodarki ściekowej, które nie są wystarczające, aby zredukować tą presję w zakresie wystarczającym dla osiągnięcia dobrego stanu. W związku z powyższym wskazano również działaniea uzupełniające, obejmujące przeprowadzenie pogłębionej analizy presji w celu zaplanowania działań ukierunkowanych na redukcję fosforu. Z uwagi jednak na czas niezbędny dla wdrożenia działań, a także okres niezbędny aby wdrożone działania przyniosły wymierne efekty, dobry stan będzie mógł być osiągnięty do roku 2027.
290	RW600017136929	nie	nie dotyczy	2015	nie dotyczy
291	RW60001713729	tak	przedłużenie terminu osiągnięcia celu środowiskowego - brak możliwości technicznych	2027	brak możliwości technicznych. W zlewni JCWP występuje presja komunalna. W programie działań zaplanowano działania podstawowe, obejmujące uporządkowanie gospodarki ściekowej, które nie są wystarczające, aby zredukować tą presję w zakresie wystarczającym dla osiągnięcia dobrego stanu. W związku z powyższym wskazano również działaniea uzupełniające, obejmujące przeprowadzenie pogłębionej analizy presji w celu zaplanowania działań ukierunkowanych na redukcję fosforu. Z uwagi jednak na czas niezbędny dla wdrożenia działań, a także okres niezbędny aby wdrożone działania przyniosły wymierne efekty, dobry stan będzie mógł być osiągnięty do roku 2027.
292	RW6000171374	tak	przedłużenie terminu osiągnięcia celu środowiskowego - brak możliwości technicznych	2027	brak możliwości technicznych. W zlewni JCWP występuje presja komunalna. W programie działań zaplanowano działania podstawowe, obejmujące uporządkowanie gospodarki ściekowej, które nie są wystarczające, aby zredukować tą presję w zakresie wystarczającym dla osiągnięcia dobrego stanu. W związku z powyższym wskazano również działaniea uzupełniające, obejmujące przeprowadzenie pogłębionej analizy presji w celu zaplanowania działań ukierunkowanych na redukcję fosforu. Z uwagi jednak na czas niezbędny dla wdrożenia działań, a także okres niezbędny aby wdrożone działania przyniosły wymierne efekty, dobry stan będzie mógł być osiągnięty do roku 2027.
293	RW60001713752	tak	przedłużenie terminu osiągnięcia celu środowiskowego - brak możliwości technicznych, dysproporcjonalne koszty	2021	brak możliwości technicznych oraz dysproporcjonalne koszty. Z uwagi na niską wiarygodność oceny i związany z tym brak możliwości wskazania przyczyn nieosiągnięcia dobrego stanu brak jest możliwości zaplanowania racjonalnych działań naprawczych. Zaplanowanie i wdrożenie jakichkolwiek działań będzie generowało nieuzasadnione koszty. W związku z tym w JCWP zaplanowano działanie mające na celu rozpoznanie rzeczywistego stanu ekologicznego – przeprowadzenie monitoringu badawczego. W przypadku potwierdzenia złego stanu po 2 latach wprowadzone zostanie działanie mające na celu rozpoznanie jego przyczyn. Takie etapowe postępowanie pozwoli na racjonalne zaplanowanie niezbędnych działań i zapewnienie ich wymaganej skuteczności.
294	RW60001713756	tak	przedłużenie terminu osiągnięcia celu środowiskowego - brak możliwości technicznych, dysproporcjonalne koszty	2021	brak możliwości technicznych oraz dysproporcjonalne koszty. Z uwagi na niską wiarygodność oceny i związany z tym brak możliwości wskazania przyczyn nieosiągnięcia dobrego stanu brak jest możliwości zaplanowania racjonalnych działań naprawczych. Zaplanowanie i wdrożenie jakichkolwiek działań będzie generowało nieuzasadnione koszty. W związku z tym w JCWP zaplanowano działanie mające na celu rozpoznanie rzeczywistego stanu ekologicznego – przeprowadzenie monitoringu badawczego. W przypadku potwierdzenia złego stanu po 2 latach wprowadzone zostanie działanie mające na celu rozpoznanie jego przyczyn. Takie etapowe postępowanie pozwoli na racjonalne zaplanowanie niezbędnych działań i zapewnienie ich wymaganej skuteczności.
295	RW60001713758	tak	przedłużenie terminu osiągnięcia celu środowiskowego - brak możliwości technicznych	2021	brak możliwości technicznych. W zlewni JCWP występuje presja komunalna. W programie działań zaplanowano działania podstawowe, obejmujące uporządkowanie gospodarki ściekowej , które są wystarczające, aby zredukować tą presję w zakresie wystarczającym dla osiągnięcia dobrego stanu. Z uwagi jednak na czas niezbędny dla wdrożenia działań, a także okres niezbędny aby wdrożone działania przyniosły wymierne efekty, dobry stan będzie mógł być osiągnięty do roku 2021
296	RW600017137592 9	tak	przedłużenie terminu osiągnięcia celu	2021	brak możliwości technicznych oraz dysproporcjonalne koszty. Z uwagi na niską wiarygodność oceny i związany z tym brak możliwości wskazania przyczyn nieosiągnięcia dobrego stanu brak jest możliwości

Lp.	Kod JCWP	Odstępstwo	Typ odstępstwa	Termin osiągnięcia dobrego stanu	Uzasadnienie odstępstwa
			środowiskowego - brak możliwości technicznych, dysproporcjonalne koszty		zaplanowania racjonalnych działań naprawczych. Zaplanowanie i wdrożenie jakichkolwiek działań będzie generowało nieuzasadnione koszty. W związku z tym w JCWP zaplanowano działanie mające na celu rozpoznanie rzeczywistego stanu ekologicznego – przeprowadzenie monitoringu badawczego. W przypadku potwierdzenia złego stanu po 2 latach wprowadzone zostanie działanie mające na celu rozpoznanie jego przyczyn. Takie etapowe postępowanie pozwoli na racjonalne zaplanowanie niezbędnych działań i zapewnienie ich wymaganej skuteczności.
297	RW600017137699	tak	przedłużenie terminu osiągnięcia celu środowiskowego - brak możliwości technicznych	2027	w zlewni JCWP występuje presja rolnicza. W programie działań zaplanowano wszystkie możliwe działania mające na celu ograniczenie tej presji tak, aby możliwe było osiągnięcie wskaźników zgodnych z wartościami dla dobrego stanu. Z uwagi jednak na czas niezbędny dla wdrożenia działań, a także okres niezbędny aby wdrożone działania przyniosły wymierne efekty, dobry stan będzie mógł być osiągnięty do roku 2027.
298	RW600017137729	tak	przedłużenie terminu osiągnięcia celu środowiskowego - brak możliwości technicznych, dysproporcjonalne koszty	2021	brak możliwości technicznych oraz dysproporcjonalne koszty. Z uwagi na niską wiarygodność oceny i związany z tym brak możliwości wskazania przyczyn nieosiągnięcia dobrego stanu brak jest możliwości zaplanowania racjonalnych działań naprawczych. Zaplanowanie i wdrożenie jakichkolwiek działań będzie generowało nieuzasadnione koszty. W związku z tym w JCWP zaplanowano działanie mające na celu rozpoznanie rzeczywistego stanu ekologicznego – przeprowadzenie monitoringu badawczego. W przypadku potwierdzenia złego stanu po 2 latach wprowadzone zostanie działanie mające na celu rozpoznanie jego przyczyn. Takie etapowe postępowanie pozwoli na racjonalne zaplanowanie niezbędnych działań i zapewnienie ich wymaganej skuteczności.
299	RW600017137899	tak	przedłużenie terminu osiągnięcia celu środowiskowego - brak możliwości technicznych	2027	brak możliwości technicznych. W zlewni JCWP występuje presja rolnicza i niska emisja. W celu ograniczenia presji niska emisja w programie działań zaplanowano działanie: weryfikacja programu ochrony środowiska dla gminy, mające na celu szczegółowe rozpoznanie i w rezultacie ograniczenie tej presji tak, aby możliwe było osiągnięcie wskaźników zgodnych z wartościami dla dobrego stanu. W programie działań zaplanowano także wszystkie możliwe działania mające na celu ograniczenie presji rolnictwo tak, aby możliwe było osiągnięcie wskaźników zgodnych z wartościami dla dobrego stanu. Z uwagi jednak na czas niezbędny dla wdrożenia tych działań, następnie konkretnych działań naprawczych, a także okres niezbędny aby wdrożone działania przyniosły wymierne efekty, dobry stan będzie mógł być osiągnięty do roku 2027.
300	RW6000171386529	tak	przedłużenie terminu osiągnięcia celu środowiskowego - brak możliwości technicznych	2021	brak możliwości technicznych. W zlewni JCWP występuje presja komunalna. W programie działań zaplanowano działania podstawowe, obejmujące uporządkowanie gospodarki ściekowej , które są wystarczające, aby zredukować tą presję w zakresie wystarczającym dla osiągnięcia dobrego stanu. Z uwagi jednak na czas niezbędny dla wdrożenia działań, a także okres niezbędny aby wdrożone działania przyniosły wymierne efekty, dobry stan będzie mógł być osiągnięty do roku 2021
301	RW600017138654	tak	przedłużenie terminu osiągnięcia celu środowiskowego - brak możliwości technicznych, dysproporcjonalne koszty	2021	brak możliwości technicznych oraz dysproporcjonalne koszty. Z uwagi na niską wiarygodność oceny i związany z tym brak możliwości wskazania przyczyn nieosiągnięcia dobrego stanu brak jest możliwości zaplanowania racjonalnych działań naprawczych. Zaplanowanie i wdrożenie jakichkolwiek działań będzie generowało nieuzasadnione koszty. W związku z tym w JCWP zaplanowano działanie mające na celu rozpoznanie rzeczywistego stanu ekologicznego – przeprowadzenie monitoringu badawczego. W przypadku potwierdzenia złego stanu po 2 latach wprowadzone zostanie działanie mające na celu rozpoznanie jego przyczyn. Takie etapowe postępowanie pozwoli na racjonalne zaplanowanie niezbędnych działań i zapewnienie ich wymaganej skuteczności.
302	RW6000171386672	tak	przedłużenie terminu osiągnięcia celu środowiskowego - brak możliwości technicznych, dysproporcjonalne koszty	2021	brak możliwości technicznych oraz dysproporcjonalne koszty. Z uwagi na niską wiarygodność oceny i związany z tym brak możliwości wskazania przyczyn nieosiągnięcia dobrego stanu brak jest możliwości zaplanowania racjonalnych działań naprawczych. Zaplanowanie i wdrożenie jakichkolwiek działań będzie generowało nieuzasadnione koszty. W związku z tym w JCWP zaplanowano działanie mające na celu rozpoznanie rzeczywistego stanu ekologicznego – przeprowadzenie monitoringu badawczego. W przypadku potwierdzenia złego stanu po 2 latach wprowadzone zostanie działanie mające na celu rozpoznanie jego

Lp.	Kod JCWP	Odstępstwo	Typ odstępstwa	Termin osiągnięcia dobrego stanu	Uzasadnienie odstępstwa
					przyczyn. Takie etapowe postępowanie pozwoli na racjonalne zaplanowanie niezbędnych działań i zapewnienie ich wymaganej skuteczności.
303	RW6000171386689	tak	przedłużenie terminu osiągnięcia celu środowiskowego - brak możliwości technicznych, dysproporcjonalne koszty	2021	brak możliwości technicznych oraz dysproporcjonalne koszty. Z uwagi na niską wiarygodność oceny i związany z tym brak możliwości wskazania przyczyn nieosiągnięcia dobrego stanu brak jest możliwości zaplanowania racjonalnych działań naprawczych. Zaplanowanie i wdrożenie jakichkolwiek działań będzie generowało nieuzasadnione koszty. W związku z tym w JCWP zaplanowano działanie mające na celu rozpoznanie rzeczywistego stanu ekologicznego – przeprowadzenie monitoringu badawczego. W przypadku potwierdzenia złego stanu po 2 latach wprowadzone zostanie działanie mające na celu rozpoznanie jego przyczyn. Takie etapowe postępowanie pozwoli na racjonalne zaplanowanie niezbędnych działań i zapewnienie ich wymaganej skuteczności.
304	RW600017138674	tak	przedłużenie terminu osiągnięcia celu środowiskowego - brak możliwości technicznych, dysproporcjonalne koszty	2021	brak możliwości technicznych oraz dysproporcjonalne koszty. Z uwagi na niską wiarygodność oceny i związany z tym brak możliwości wskazania przyczyn nieosiągnięcia dobrego stanu brak jest możliwości zaplanowania racjonalnych działań naprawczych. Zaplanowanie i wdrożenie jakichkolwiek działań będzie generowało nieuzasadnione koszty. W związku z tym w JCWP zaplanowano działanie mające na celu rozpoznanie rzeczywistego stanu ekologicznego – przeprowadzenie monitoringu badawczego. W przypadku potwierdzenia złego stanu po 2 latach wprowadzone zostanie działanie mające na celu rozpoznanie jego przyczyn. Takie etapowe postępowanie pozwoli na racjonalne zaplanowanie niezbędnych działań i zapewnienie ich wymaganej skuteczności.
305	RW600017138874	tak	przedłużenie terminu osiągnięcia celu środowiskowego - brak możliwości technicznych, dysproporcjonalne koszty	2021	brak możliwości technicznych oraz dysproporcjonalne koszty. Z uwagi na niską wiarygodność oceny i związany z tym brak możliwości wskazania przyczyn nieosiągnięcia dobrego stanu brak jest możliwości zaplanowania racjonalnych działań naprawczych. Zaplanowanie i wdrożenie jakichkolwiek działań będzie generowało nieuzasadnione koszty. W związku z tym w JCWP zaplanowano działanie mające na celu rozpoznanie rzeczywistego stanu ekologicznego – przeprowadzenie monitoringu badawczego. W przypadku potwierdzenia złego stanu po 2 latach wprowadzone zostanie działanie mające na celu rozpoznanie jego przyczyn. Takie etapowe postępowanie pozwoli na racjonalne zaplanowanie niezbędnych działań i zapewnienie ich wymaganej skuteczności.
306	RW600017138889	tak	przedłużenie terminu osiągnięcia celu środowiskowego - brak możliwości technicznych	2027	brak możliwości technicznych. W zlewni JCWP występuje presja rolnicza. W programie działań zaplanowano wszystkie możliwe działania mające na celu ograniczenie tej presji tak, aby możliwe było osiągnięcie wskaźników zgodnych z wartościami dla dobrego stanu. Z uwagi jednak na czas niezbędny dla wdrożenia działań, a także okres niezbędny aby wdrożone działania przyniosły wymierne efekty, dobry stan będzie mógł być osiągnięty do roku 2027.
307	RW600017138929	tak	przedłużenie terminu osiągnięcia celu środowiskowego - brak możliwości technicznych	2027	w zlewni JCWP występuje presja rolnicza. W programie działań zaplanowano wszystkie możliwe działania mające na celu ograniczenie tej presji tak, aby możliwe było osiągnięcie wskaźników zgodnych z wartościami dla dobrego stanu. Z uwagi jednak na czas niezbędny dla wdrożenia działań, a także okres niezbędny aby wdrożone działania przyniosły wymierne efekty, dobry stan będzie mógł być osiągnięty do roku 2027.
308	RW60001713894	nie	nie dotyczy	2015	nie dotyczy
309	RW60001713896	tak	przedłużenie terminu osiągnięcia celu środowiskowego - brak możliwości technicznych, dysproporcjonalne koszty	2021	brak możliwości technicznych oraz dysproporcjonalne koszty. Z uwagi na niską wiarygodność oceny i związany z tym brak możliwości wskazania przyczyn nieosiągnięcia dobrego stanu brak jest możliwości zaplanowania racjonalnych działań naprawczych. Zaplanowanie i wdrożenie jakichkolwiek działań będzie generowało nieuzasadnione koszty. W związku z tym w JCWP zaplanowano działanie mające na celu rozpoznanie rzeczywistego stanu ekologicznego – przeprowadzenie monitoringu badawczego. W przypadku potwierdzenia złego stanu po 2 latach wprowadzone zostanie działanie mające na celu rozpoznanie jego przyczyn. Takie etapowe postępowanie pozwoli na racjonalne zaplanowanie niezbędnych działań i zapewnienie ich wymaganej skuteczności.
310	RW60001713898	tak	przedłużenie terminu	2021	brak możliwości technicznych oraz dysproporcjonalne koszty. Z uwagi na niską wiarygodność oceny i

Lp.	Kod JCWP	Odstępstwo	Typ odstępstwa	Termin osiągnięcia dobrego stanu	Uzasadnienie odstępstwa
			osiągnięcia celu środowiskowego - brak możliwości technicznych, dysproporcjonalne koszty		związany z tym brak możliwości wskazania przyczyn nieosiągnięcia dobrego stanu brak jest możliwości zaplanowania racjonalnych działań naprawczych. Zaplanowanie i wdrożenie jakichkolwiek działań będzie generowało nieuzasadnione koszty. W związku z tym w JCWP zaplanowano działanie mające na celu rozpoznanie rzeczywistego stanu ekologicznego – przeprowadzenie monitoringu badawczego. W przypadku potwierdzenia złego stanu po 2 latach wprowadzone zostanie działanie mające na celu rozpoznanie jego przyczyn. Takie etapowe postępowanie pozwoli na racjonalne zaplanowanie niezbędnych działań i zapewnienie ich wymaganej skuteczności.
311	RW6000171389929	tak	przedłużenie terminu osiągnięcia celu środowiskowego - brak możliwości technicznych, dysproporcjonalne koszty	2021	brak możliwości technicznych oraz dysproporcjonalne koszty. Z uwagi na niską wiarygodność oceny i związany z tym brak możliwości wskazania przyczyn nieosiągnięcia dobrego stanu brak jest możliwości zaplanowania racjonalnych działań naprawczych. Zaplanowanie i wdrożenie jakichkolwiek działań będzie generowało nieuzasadnione koszty. W związku z tym w JCWP zaplanowano działanie mające na celu rozpoznanie rzeczywistego stanu ekologicznego – przeprowadzenie monitoringu badawczego. W przypadku potwierdzenia złego stanu po 2 latach wprowadzone zostanie działanie mające na celu rozpoznanie jego przyczyn. Takie etapowe postępowanie pozwoli na racjonalne zaplanowanie niezbędnych działań i zapewnienie ich wymaganej skuteczności.
312	RW600017139149	tak	przedłużenie terminu osiągnięcia celu środowiskowego - brak możliwości technicznych, dysproporcjonalne koszty	2021	brak możliwości technicznych oraz dysproporcjonalne koszty. Z uwagi na niską wiarygodność oceny i związany z tym brak możliwości wskazania przyczyn nieosiągnięcia dobrego stanu brak jest możliwości zaplanowania racjonalnych działań naprawczych. Zaplanowanie i wdrożenie jakichkolwiek działań będzie generowało nieuzasadnione koszty. W związku z tym w JCWP zaplanowano działanie mające na celu rozpoznanie rzeczywistego stanu ekologicznego – przeprowadzenie monitoringu badawczego. W przypadku potwierdzenia złego stanu po 2 latach wprowadzone zostanie działanie mające na celu rozpoznanie jego przyczyn. Takie etapowe postępowanie pozwoli na racjonalne zaplanowanie niezbędnych działań i zapewnienie ich wymaganej skuteczności.
313	RW60001713916	tak	przedłużenie terminu osiągnięcia celu środowiskowego - brak możliwości technicznych, dysproporcjonalne koszty	2021	brak możliwości technicznych oraz dysproporcjonalne koszty. Z uwagi na niską wiarygodność oceny i związany z tym brak możliwości wskazania przyczyn nieosiągnięcia dobrego stanu brak jest możliwości zaplanowania racjonalnych działań naprawczych. Zaplanowanie i wdrożenie jakichkolwiek działań będzie generowało nieuzasadnione koszty. W związku z tym w JCWP zaplanowano działanie mające na celu rozpoznanie rzeczywistego stanu ekologicznego – przeprowadzenie monitoringu badawczego. W przypadku potwierdzenia złego stanu po 2 latach wprowadzone zostanie działanie mające na celu rozpoznanie jego przyczyn. Takie etapowe postępowanie pozwoli na racjonalne zaplanowanie niezbędnych działań i zapewnienie ich wymaganej skuteczności.
314	RW600017139299	nie	nie dotyczy	2015	nie dotyczy
315	RW60001713952	nie	nie dotyczy	2015	nie dotyczy
316	RW600017139672	nie	nie dotyczy	2015	nie dotyczy
317	RW60001713968	tak	przedłużenie terminu osiągnięcia celu środowiskowego - brak możliwości technicznych, dysproporcjonalne koszty	2021	brak możliwości technicznych oraz dysproporcjonalne koszty. Z uwagi na niską wiarygodność oceny i związany z tym brak możliwości wskazania przyczyn nieosiągnięcia dobrego stanu brak jest możliwości zaplanowania racjonalnych działań naprawczych. Zaplanowanie i wdrożenie jakichkolwiek działań będzie generowało nieuzasadnione koszty. W związku z tym w JCWP zaplanowano działanie mające na celu rozpoznanie rzeczywistego stanu ekologicznego – przeprowadzenie monitoringu badawczego. W przypadku potwierdzenia złego stanu po 2 latach wprowadzone zostanie działanie mające na celu rozpoznanie jego przyczyn. Takie etapowe postępowanie pozwoli na racjonalne zaplanowanie niezbędnych działań i zapewnienie ich wymaganej skuteczności.
318	RW60001713972	tak	przedłużenie terminu osiągnięcia celu środowiskowego - brak możliwości technicznych,	2021	brak możliwości technicznych oraz dysproporcjonalne koszty. Z uwagi na niską wiarygodność oceny i związany z tym brak możliwości wskazania przyczyn nieosiągnięcia dobrego stanu brak jest możliwości zaplanowania racjonalnych działań naprawczych. Zaplanowanie i wdrożenie jakichkolwiek działań będzie generowało nieuzasadnione koszty. W związku z tym w JCWP zaplanowano działanie mające na celu

Lp.	Kod JCWP	Odstępstwo	Typ odstępstwa	Termin osiągnięcia dobrego stanu	Uzasadnienie odstępstwa
			dysproporcjonalne koszty		rozpoznanie rzeczywistego stanu ekologicznego – przeprowadzenie monitoringu badawczego. W przypadku potwierdzenia złego stanu po 2 latach wprowadzone zostanie działanie mające na celu rozpoznanie jego przyczyn. Takie etapowe postępowanie pozwoli na racjonalne zaplanowanie niezbędnych działań i zapewnienie ich wymaganej skuteczności.
319	RW6000171398	tak	przedłużenie terminu osiągnięcia celu środowiskowego - brak możliwości technicznych, dysproporcjonalne koszty	2021	brak możliwości technicznych oraz dysproporcjonalne koszty. Z uwagi na niską wiarygodność oceny i związany z tym brak możliwości wskazania przyczyn nieosiągnięcia dobrego stanu brak jest możliwości zaplanowania racjonalnych działań naprawczych. Zaplanowanie i wdrożenie jakichkolwiek działań będzie generowało nieuzasadnione koszty. W związku z tym w JCWP zaplanowano działanie mające na celu rozpoznanie rzeczywistego stanu ekologicznego – przeprowadzenie monitoringu badawczego. W przypadku potwierdzenia złego stanu po 2 latach wprowadzone zostanie działanie mające na celu rozpoznanie jego przyczyn. Takie etapowe postępowanie pozwoli na racjonalne zaplanowanie niezbędnych działań i zapewnienie ich wymaganej skuteczności.
320	RW60001714119	tak	przedłużenie terminu osiągnięcia celu środowiskowego - brak możliwości technicznych	2027	w zlewni JCWP występuje presja rolnicza. W programie działań zaplanowano wszystkie możliwe działania mające na celu ograniczenie tej presji tak, aby możliwe było osiągnięcie wskaźników zgodnych z wartościami dla dobrego stanu. Z uwagi jednak na czas niezbędny dla wdrożenia działań, a także okres niezbędny aby wdrożone działania przyniosły wymierne efekty, dobry stan będzie mógł być osiągnięty do roku 2027.
321	RW60001714129	tak	przedłużenie terminu osiągnięcia celu środowiskowego - brak możliwości technicznych	2027	brak możliwości technicznych. W zlewni JCWP nie zidentyfikowano presji mogącej być przyczyną występujących przekroczeń wskaźników jakości. Konieczne jest dokonanie szczegółowego rozpoznania przyczyn w celu prawidłowego zaplanowania działań naprawczych. Rozpoznanie przyczyn nieosiągnięcia dobrego stanu zapewni realizacja działań na poziomie krajowym: utworzenie krajowej bazy danych o zmianach hydromorfologicznych, przeprowadzenie pogłębionej analizy presji pod kątem zmian hydromorfologicznych, opracowanie dobrych praktyk w zakresie robót hydrotechnicznych i prac utrzymaniowych wraz z ustaleniem zasad ich wdrażania oraz opracowanie krajowego programu renaturalizacji wód powierzchniowych.
322	RW60001714149	tak	przedłużenie terminu osiągnięcia celu środowiskowego - brak możliwości technicznych	2027	w zlewni JCWP występuje presja rolnicza i nierozpoznana presja W programie działań zaplanowano wszystkie możliwe działania mające na celu ograniczenie tej presji tak, aby możliwe było osiągnięcie wskaźników zgodnych z wartościami dla dobrego stanu. Ponadto w programie działań zaplanowano działanie obejmujące przeprowadzenie pogłębionej analizy presji mające na celu szczegółowe rozpoznanie i w rezultacie ograniczenie tej presji tak, aby możliwe było osiągnięcie wskaźników zgodnych z wartościami dla dobrego stanu. Z uwagi jednak na czas niezbędny dla wdrożenia działań, a także okres niezbędny aby wdrożone działania przyniosły wymierne efekty, dobry stan będzie mógł być osiągnięty do roku 2027.
323	RW600017141699	tak	przedłużenie terminu osiągnięcia celu środowiskowego - brak możliwości technicznych	2021	brak możliwości technicznych. W zlewni JCWP nie zidentyfikowano presji mogącej być przyczyną występujących przekroczeń wskaźników jakości. Konieczne jest dokonanie szczegółowego rozpoznania przyczyn w celu prawidłowego zaplanowania działań naprawczych. Rozpoznanie przyczyn nieosiągnięcia dobrego stanu zapewni realizacja działań na poziomie krajowym: utworzenie krajowej bazy danych o zmianach hydromorfologicznych, przeprowadzenie pogłębionej analizy presji pod kątem zmian hydromorfologicznych, opracowanie dobrych praktyk w zakresie robót hydrotechnicznych i prac utrzymaniowych wraz z ustaleniem zasad ich wdrażania oraz opracowanie krajowego programu renaturalizacji wód powierzchniowych.
324	RW60001714189	tak	przedłużenie terminu osiągnięcia celu środowiskowego - brak możliwości technicznych	2027	brak możliwości technicznych. W zlewni JCWP występuje presja rolnicza. W programie działań zaplanowano wszystkie możliwe działania mające na celu ograniczenie tej presji tak, aby możliwe było osiągnięcie wskaźników zgodnych z wartościami dla dobrego stanu. Z uwagi jednak na czas niezbędny dla wdrożenia działań, a także okres niezbędny aby wdrożone działania przyniosły wymierne efekty, dobry stan będzie mógł być osiągnięty do roku 2027.
325	RW600017141929	tak	przedłużenie terminu	2021	brak możliwości technicznych oraz dysproporcjonalne koszty. Z uwagi na niską wiarygodność oceny i

Lp.	Kod JCWP	Odstępstwo	Typ odstępstwa	Termin osiągnięcia dobrego stanu	Uzasadnienie odstępstwa
			osiągnięcia celu środowiskowego - brak możliwości technicznych, dysproporcjonalne koszty		związany z tym brak możliwości wskazania przyczyn nieosiągnięcia dobrego stanu brak jest możliwości zaplanowania racjonalnych działań naprawczych. Zaplanowanie i wdrożenie jakichkolwiek działań będzie generowało nieuzasadnione koszty. W związku z tym w JCWP zaplanowano działanie mające na celu rozpoznanie rzeczywistego stanu ekologicznego – przeprowadzenie monitoringu badawczego. W przypadku potwierdzenia złego stanu po 2 latach wprowadzone zostanie działanie mające na celu rozpoznanie jego przyczyn. Takie etapowe postępowanie pozwoli na racjonalne zaplanowanie niezbędnych działań i zapewnienie ich wymaganej skuteczności.
326	RW60001714269	tak	przedłużenie terminu osiągnięcia celu środowiskowego - brak możliwości technicznych	2021	brak możliwości technicznych. W zlewni JCWP nie zidentyfikowano presji mogącej być przyczyną występujących przekroczeń wskaźników jakości. Konieczne jest dokonanie szczegółowego rozpoznania przyczyn w celu prawidłowego zaplanowania działań naprawczych. Rozpoznanie przyczyn nieosiągnięcia dobrego stanu zapewni realizacja działań na poziomie krajowym: utworzenie krajowej bazy danych o zmianach hydromorfologicznych, przeprowadzenie pogłębionej analizy presji pod kątem zmian hydromorfologicznych, opracowanie dobrych praktyk w zakresie robót hydrotechnicznych i prac utrzymaniowych wraz z ustaleniem zasad ich wdrażania oraz opracowanie krajowego programu renaturalizacji wód powierzchniowych.
327	RW60001714289	nie	nie dotyczy	2015	nie dotyczy
328	RW60001714312	tak	przedłużenie terminu osiągnięcia celu środowiskowego - brak możliwości technicznych, dysproporcjonalne koszty	2021	brak możliwości technicznych oraz dysproporcjonalne koszty. Z uwagi na niską wiarygodność oceny i związany z tym brak możliwości wskazania przyczyn nieosiągnięcia dobrego stanu brak jest możliwości zaplanowania racjonalnych działań naprawczych. Zaplanowanie i wdrożenie jakichkolwiek działań będzie generowało nieuzasadnione koszty. W związku z tym w JCWP zaplanowano działanie mające na celu rozpoznanie rzeczywistego stanu ekologicznego – przeprowadzenie monitoringu badawczego. W przypadku potwierdzenia złego stanu po 2 latach wprowadzone zostanie działanie mające na celu rozpoznanie jego przyczyn. Takie etapowe postępowanie pozwoli na racjonalne zaplanowanie niezbędnych działań i zapewnienie ich wymaganej skuteczności.
329	RW600017143149	tak	przedłużenie terminu osiągnięcia celu środowiskowego - brak możliwości technicznych, dysproporcjonalne koszty	2021	brak możliwości technicznych oraz dysproporcjonalne koszty. Z uwagi na niską wiarygodność oceny i związany z tym brak możliwości wskazania przyczyn nieosiągnięcia dobrego stanu brak jest możliwości zaplanowania racjonalnych działań naprawczych. Zaplanowanie i wdrożenie jakichkolwiek działań będzie generowało nieuzasadnione koszty. W związku z tym w JCWP zaplanowano działanie mające na celu rozpoznanie rzeczywistego stanu ekologicznego – przeprowadzenie monitoringu badawczego. W przypadku potwierdzenia złego stanu po 2 latach wprowadzone zostanie działanie mające na celu rozpoznanie jego przyczyn. Takie etapowe postępowanie pozwoli na racjonalne zaplanowanie niezbędnych działań i zapewnienie ich wymaganej skuteczności.
330	RW60001714329	tak	przedłużenie terminu osiągnięcia celu środowiskowego - brak możliwości technicznych	2021	brak możliwości technicznych. W zlewni JCWP występuje presja komunalna. W programie działań zaplanowano działania podstawowe, obejmujące uporządkowanie gospodarki ściekowej ,które są wystarczające, aby zredukować tą presję w zakresie wystarczającym dla osiągnięcia dobrego stanu. Z uwagi jednak na czas niezbędny dla wdrożenia działań, a także okres niezbędny aby wdrożone działania przyniosły wymierne efekty, dobry stan będzie mógł być osiągnięty do roku 2021.
331	RW60001714332	nie	nie dotyczy	2015	nie dotyczy
332	RW60001714344	nie	nie dotyczy	2015	nie dotyczy
333	RW600017143549	nie	nie dotyczy	2015	nie dotyczy
334	RW60001714369	nie	nie dotyczy	2015	nie dotyczy
335	RW60001714389	tak	przedłużenie terminu osiągnięcia celu środowiskowego - brak możliwości technicznych	2021	brak możliwości technicznych. W zlewni JCWP występuje presja komunalna. W programie działań zaplanowano działania podstawowe, obejmujące uporządkowanie gospodarki ściekowej , które są wystarczające, aby zredukować tą presję w zakresie wystarczającym dla osiągnięcia dobrego stanu. Z uwagi jednak na czas niezbędny dla wdrożenia działań, a także okres niezbędny aby wdrożone działania przyniosły wymierne efekty, dobry stan będzie mógł być osiągnięty do roku 2021

Lp.	Kod JCWP	Odstępstwo	Typ odstępstwa	Termin osiągnięcia dobrego stanu	Uzasadnienie odstępstwa
336	RW60001714429	tak	przedłużenie terminu osiągnięcia celu środowiskowego - brak możliwości technicznych, dysproporcjonalne koszty	2021	brak możliwości technicznych oraz dysproporcjonalne koszty. Z uwagi na niską wiarygodność oceny i związany z tym brak możliwości wskazania przyczyn nieosiągnięcia dobrego stanu brak jest możliwości zaplanowania racjonalnych działań naprawczych. Zaplanowanie i wdrożenie jakichkolwiek działań będzie generowało nieuzasadnione koszty. W związku z prowadzonymi w latach 2014-2015 badaniami monitoringowymi możliwe będzie w roku 2016 przeprowadzenie oceny rzeczywistego stanu i zagrożenia JCWP. W przypadku potwierdzenia złego stanu wprowadzone zostanie działanie mające na celu rozpoznanie jego przyczyn. Takie etapowe postępowanie pozwoli na racjonalne zaplanowanie niezbędnych działań i zapewnienie ich wymaganej skuteczności.
337	RW600017144529	tak	przedłużenie terminu osiągnięcia celu środowiskowego - brak możliwości technicznych, dysproporcjonalne koszty	2021	brak możliwości technicznych oraz dysproporcjonalne koszty. Z uwagi na niską wiarygodność oceny i związany z tym brak możliwości wskazania przyczyn nieosiągnięcia dobrego stanu brak jest możliwości zaplanowania racjonalnych działań naprawczych. Zaplanowanie i wdrożenie jakichkolwiek działań będzie generowało nieuzasadnione koszty. W związku z tym w JCWP zaplanowano działanie mające na celu rozpoznanie rzeczywistego stanu ekologicznego – przeprowadzenie monitoringu badawczego. W przypadku potwierdzenia złego stanu po 2 latach wprowadzone zostanie działanie mające na celu rozpoznanie jego przyczyn. Takie etapowe postępowanie pozwoli na racjonalne zaplanowanie niezbędnych działań i zapewnienie ich wymaganej skuteczności.
338	RW600017144549	tak	przedłużenie terminu osiągnięcia celu środowiskowego - brak możliwości technicznych, dysproporcjonalne koszty	2021	brak możliwości technicznych oraz dysproporcjonalne koszty. Z uwagi na niską wiarygodność oceny i związany z tym brak możliwości wskazania przyczyn nieosiągnięcia dobrego stanu brak jest możliwości zaplanowania racjonalnych działań naprawczych. Zaplanowanie i wdrożenie jakichkolwiek działań będzie generowało nieuzasadnione koszty. W związku z tym w JCWP zaplanowano działanie mające na celu rozpoznanie rzeczywistego stanu ekologicznego – przeprowadzenie monitoringu badawczego. W przypadku potwierdzenia złego stanu po 2 latach wprowadzone zostanie działanie mające na celu rozpoznanie jego przyczyn. Takie etapowe postępowanie pozwoli na racjonalne zaplanowanie niezbędnych działań i zapewnienie ich wymaganej skuteczności.
339	RW60001714469	tak	przedłużenie terminu osiągnięcia celu środowiskowego - brak możliwości technicznych, dysproporcjonalne koszty	2021	brak możliwości technicznych oraz dysproporcjonalne koszty. Z uwagi na niską wiarygodność oceny i związany z tym brak możliwości wskazania przyczyn nieosiągnięcia dobrego stanu brak jest możliwości zaplanowania racjonalnych działań naprawczych. Zaplanowanie i wdrożenie jakichkolwiek działań będzie generowało nieuzasadnione koszty. W związku z tym w JCWP zaplanowano działanie mające na celu rozpoznanie rzeczywistego stanu ekologicznego – przeprowadzenie monitoringu badawczego. W przypadku potwierdzenia złego stanu po 2 latach wprowadzone zostanie działanie mające na celu rozpoznanie jego przyczyn. Takie etapowe postępowanie pozwoli na racjonalne zaplanowanie niezbędnych działań i zapewnienie ich wymaganej skuteczności.
340	RW60001714489	tak	przedłużenie terminu osiągnięcia celu środowiskowego - brak możliwości technicznych, dysproporcjonalne koszty	2021	brak możliwości technicznych oraz dysproporcjonalne koszty. Z uwagi na niską wiarygodność oceny i związany z tym brak możliwości wskazania przyczyn nieosiągnięcia dobrego stanu brak jest możliwości zaplanowania racjonalnych działań naprawczych. Zaplanowanie i wdrożenie jakichkolwiek działań będzie generowało nieuzasadnione koszty. W związku z tym w JCWP zaplanowano działanie mające na celu rozpoznanie rzeczywistego stanu ekologicznego – przeprowadzenie monitoringu badawczego. W przypadku potwierdzenia złego stanu po 2 latach wprowadzone zostanie działanie mające na celu rozpoznanie jego przyczyn. Takie etapowe postępowanie pozwoli na racjonalne zaplanowanie niezbędnych działań i zapewnienie ich wymaganej skuteczności.
341	RW60001714529	tak	przedłużenie terminu osiągnięcia celu środowiskowego - brak możliwości technicznych, dysproporcjonalne koszty	2021	brak możliwości technicznych oraz dysproporcjonalne koszty. Z uwagi na niską wiarygodność oceny i związany z tym brak możliwości wskazania przyczyn nieosiągnięcia dobrego stanu brak jest możliwości zaplanowania racjonalnych działań naprawczych. Zaplanowanie i wdrożenie jakichkolwiek działań będzie generowało nieuzasadnione koszty. W związku z prowadzonymi w latach 2014-2015 badaniami monitoringowymi możliwe będzie w roku 2016 przeprowadzenie oceny rzeczywistego stanu i zagrożenia JCWP. W przypadku potwierdzenia złego stanu wprowadzone zostanie działanie mające na celu

Lp.	Kod JCWP	Odstępstwo	Typ odstępstwa	Termin osiągnięcia dobrego stanu	Uzasadnienie odstępstwa
					rozpoznanie jego przyczyn. Takie etapowe postępowanie pozwoli na racjonalne zaplanowanie niezbędnych działań i zapewnienie ich wymaganej skuteczności.
342	RW60001714549	nie	nie dotyczy	2015	nie dotyczy
343	RW60001714639	tak	przedłużenie terminu osiągnięcia celu środowiskowego - brak możliwości technicznych	2027	brak możliwości technicznych. W zlewni JCWP występuje presja rolnicza. W programie działań zaplanowano wszystkie możliwe działania mające na celu ograniczenie tej presji tak, aby możliwe było osiągnięcie wskaźników zgodnych z wartościami dla dobrego stanu. Z uwagi jednak na czas niezbędny dla wdrożenia działań, a także okres niezbędny aby wdrożone działania przyniosły wymierne efekty, dobry stan będzie mógł być osiągnięty do roku 2027.
344	RW600017146499	tak	przedłużenie terminu osiągnięcia celu środowiskowego - brak możliwości technicznych	2027	brak możliwości technicznych. W zlewni JCWP występuje presja rolnicza. W programie działań zaplanowano wszystkie możliwe działania mające na celu ograniczenie tej presji tak, aby możliwe było osiągnięcie wskaźników zgodnych z wartościami dla dobrego stanu. Z uwagi jednak na czas niezbędny dla wdrożenia działań, a także okres niezbędny aby wdrożone działania przyniosły wymierne efekty, dobry stan będzie mógł być osiągnięty do roku 2027.
345	RW600017146512	tak	przedłużenie terminu osiągnięcia celu środowiskowego - brak możliwości technicznych	2027	brak możliwości technicznych. W zlewni JCWP występuje presja rolnicza. W programie działań zaplanowano wszystkie możliwe działania mające na celu ograniczenie tej presji tak, aby możliwe było osiągnięcie dobrego stanu. Z uwagi jednak na czas niezbędny dla wdrożenia działań, a także okres niezbędny aby wdrożone działania przyniosły wymierne efekty, dobry stan będzie mógł być osiągnięty do roku 2027.
346	RW600017146529	tak	przedłużenie terminu osiągnięcia celu środowiskowego - brak możliwości technicznych	2027	brak możliwości technicznych. W zlewni JCWP występuje presja rolnicza. W programie działań zaplanowano wszystkie możliwe działania mające na celu ograniczenie tej presji tak, aby możliwe było osiągnięcie dobrego stanu. Z uwagi jednak na czas niezbędny dla wdrożenia działań, a także okres niezbędny aby wdrożone działania przyniosły wymierne efekty, dobry stan będzie mógł być osiągnięty do roku 2027.
347	RW600017146532	tak	przedłużenie terminu osiągnięcia celu środowiskowego - brak możliwości technicznych	2027	brak możliwości technicznych. W zlewni JCWP występuje presja rolnicza. W programie działań zaplanowano wszystkie możliwe działania mające na celu ograniczenie tej presji tak, aby możliwe było osiągnięcie dobrego stanu. Z uwagi jednak na czas niezbędny dla wdrożenia działań, a także okres niezbędny aby wdrożone działania przyniosły wymierne efekty, dobry stan będzie mógł być osiągnięty do roku 2027.
348	RW60001714654	nie	nie dotyczy	2015	nie dotyczy
349	RW600017146569	tak	przedłużenie terminu osiągnięcia celu środowiskowego - brak możliwości technicznych	2027	brak możliwości technicznych. W zlewni JCWP występuje presja rolnicza. W programie działań zaplanowano wszystkie możliwe działania mające na celu ograniczenie tej presji tak, aby możliwe było osiągnięcie dobrego stanu. Z uwagi jednak na czas niezbędny dla wdrożenia działań, a także okres niezbędny aby wdrożone działania przyniosły wymierne efekty, dobry stan będzie mógł być osiągnięty do roku 2027.
350	RW60001714658	tak	przedłużenie terminu osiągnięcia celu środowiskowego - brak możliwości technicznych	2027	brak możliwości technicznych. W zlewni JCWP występuje presja rolnicza. W programie działań zaplanowano wszystkie możliwe działania mające na celu ograniczenie tej presji tak, aby możliwe było osiągnięcie wskaźników zgodnych z wartościami dla dobrego stanu. Z uwagi jednak na czas niezbędny dla wdrożenia działań, a także okres niezbędny aby wdrożone działania przyniosły wymierne efekty, dobry stan będzie mógł być osiągnięty do roku 2027.
351	RW600017146699	tak	przedłużenie terminu osiągnięcia celu środowiskowego - brak możliwości technicznych	2027	brak możliwości technicznych. W zlewni JCWP występuje presja rolnicza. W programie działań zaplanowano wszystkie możliwe działania mające na celu ograniczenie tej presji tak, aby możliwe było osiągnięcie wskaźników zgodnych z wartościami dla dobrego stanu. Z uwagi jednak na czas niezbędny dla wdrożenia działań, a także okres niezbędny aby wdrożone działania przyniosły wymierne efekty, dobry stan będzie mógł być osiągnięty do roku 2027.
352	RW6000171467269	tak	przedłużenie terminu osiągnięcia celu	2021	brak możliwości technicznych oraz dysproporcjonalne koszty. Z uwagi na niską wiarygodność oceny i związany z tym brak możliwości wskazania przyczyn nieosiągnięcia dobrego stanu brak jest możliwości

Lp.	Kod JCWP	Odstępstwo	Typ odstępstwa	Termin osiągnięcia dobrego stanu	Uzasadnienie odstępstwa
			środowiskowego - brak możliwości technicznych, dysproporcjonalne koszty		zaplanowania racjonalnych działań naprawczych. Zaplanowanie i wdrożenie jakichkolwiek działań będzie generowało nieuzasadnione koszty. W związku z tym w JCWP zaplanowano działanie mające na celu rozpoznanie rzeczywistego stanu ekologicznego – przeprowadzenie monitoringu badawczego. W przypadku potwierdzenia złego stanu po 2 latach wprowadzone zostanie działanie mające na celu rozpoznanie jego przyczyn. Takie etapowe postępowanie pozwoli na racjonalne zaplanowanie niezbędnych działań i zapewnienie ich wymaganej skuteczności.
353	RW60001714689	tak	przedłużenie terminu osiągnięcia celu środowiskowego - brak możliwości technicznych	2027	brak możliwości technicznych. W zlewni JCWP występuje presja rolnicza. W programie działań zaplanowano wszystkie możliwe działania mające na celu ograniczenie tej presji tak, aby możliwe było osiągnięcie wskaźników zgodnych z wartościami dla dobrego stanu. Z uwagi jednak na czas niezbędny dla wdrożenia działań, a także okres niezbędny aby wdrożone działania przyniosły wymierne efekty, dobry stan będzie mógł być osiągnięty do roku 2027.
354	RW600017146929	tak	przedłużenie terminu osiągnięcia celu środowiskowego - brak możliwości technicznych	2027	brak możliwości technicznych. W zlewni JCWP występuje presja rolnicza. W programie działań zaplanowano wszystkie możliwe działania mające na celu ograniczenie tej presji tak, aby możliwe było osiągnięcie wskaźników zgodnych z wartościami dla dobrego stanu. Z uwagi jednak na czas niezbędny dla wdrożenia działań, a także okres niezbędny aby wdrożone działania przyniosły wymierne efekty, dobry stan będzie mógł być osiągnięty do roku 2027.
355	RW60001714696	tak	przedłużenie terminu osiągnięcia celu środowiskowego - brak możliwości technicznych, dysproporcjonalne koszty	2021	brak możliwości technicznych oraz dysproporcjonalne koszty. Z uwagi na niską wiarygodność oceny i związany z tym brak możliwości wskazania przyczyn nieosiągnięcia dobrego stanu brak jest możliwości zaplanowania racjonalnych działań naprawczych. Zaplanowanie i wdrożenie jakichkolwiek działań będzie generowało nieuzasadnione koszty. W związku z tym w JCWP zaplanowano działanie mające na celu rozpoznanie rzeczywistego stanu ekologicznego – przeprowadzenie monitoringu badawczego. W przypadku potwierdzenia złego stanu po 2 latach wprowadzone zostanie działanie mające na celu rozpoznanie jego przyczyn. Takie etapowe postępowanie pozwoli na racjonalne zaplanowanie niezbędnych działań i zapewnienie ich wymaganej skuteczności.
356	RW600017147129	tak	przedłużenie terminu osiągnięcia celu środowiskowego - brak możliwości technicznych, dysproporcjonalne koszty	2021	brak możliwości technicznych oraz dysproporcjonalne koszty. Z uwagi na niską wiarygodność oceny i związany z tym brak możliwości wskazania przyczyn nieosiągnięcia dobrego stanu brak jest możliwości zaplanowania racjonalnych działań naprawczych. Zaplanowanie i wdrożenie jakichkolwiek działań będzie generowało nieuzasadnione koszty. W związku z tym w JCWP zaplanowano działanie mające na celu rozpoznanie rzeczywistego stanu ekologicznego – przeprowadzenie monitoringu badawczego. W przypadku potwierdzenia złego stanu po 2 latach wprowadzone zostanie działanie mające na celu rozpoznanie jego przyczyn. Takie etapowe postępowanie pozwoli na racjonalne zaplanowanie niezbędnych działań i zapewnienie ich wymaganej skuteczności.
357	RW60001714714	tak	przedłużenie terminu osiągnięcia celu środowiskowego - brak możliwości technicznych, dysproporcjonalne koszty	2021	brak możliwości technicznych oraz dysproporcjonalne koszty. Z uwagi na niską wiarygodność oceny i związany z tym brak możliwości wskazania przyczyn nieosiągnięcia dobrego stanu brak jest możliwości zaplanowania racjonalnych działań naprawczych. Zaplanowanie i wdrożenie jakichkolwiek działań będzie generowało nieuzasadnione koszty. W związku z tym w JCWP zaplanowano działanie mające na celu rozpoznanie rzeczywistego stanu ekologicznego – przeprowadzenie monitoringu badawczego. W przypadku potwierdzenia złego stanu po 2 latach wprowadzone zostanie działanie mające na celu rozpoznanie jego przyczyn. Takie etapowe postępowanie pozwoli na racjonalne zaplanowanie niezbędnych działań i zapewnienie ich wymaganej skuteczności.
358	RW600017147169	tak	przedłużenie terminu osiągnięcia celu środowiskowego - brak możliwości technicznych, dysproporcjonalne koszty	2021	brak możliwości technicznych oraz dysproporcjonalne koszty. Z uwagi na niską wiarygodność oceny i związany z tym brak możliwości wskazania przyczyn nieosiągnięcia dobrego stanu brak jest możliwości zaplanowania racjonalnych działań naprawczych. Zaplanowanie i wdrożenie jakichkolwiek działań będzie generowało nieuzasadnione koszty. W związku z tym w JCWP zaplanowano działanie mające na celu rozpoznanie rzeczywistego stanu ekologicznego – przeprowadzenie monitoringu badawczego. W przypadku potwierdzenia złego stanu po 2 latach wprowadzone zostanie działanie mające na celu rozpoznanie jego

Lp.	Kod JCWP	Odstępstwo	Typ odstępstwa	Termin osiągnięcia dobrego stanu	Uzasadnienie odstępstwa
					przyczyn. Takie etapowe postępowanie pozwoli na racjonalne zaplanowanie niezbędnych działań i zapewnienie ich wymaganej skuteczności.
359	RW60001714729	tak	przedłużenie terminu osiągnięcia celu środowiskowego - brak możliwości technicznych, dysproporcjonalne koszty	2021	brak możliwości technicznych oraz dysproporcjonalne koszty. Z uwagi na niską wiarygodność oceny i związany z tym brak możliwości wskazania przyczyn nieosiągnięcia dobrego stanu brak jest możliwości zaplanowania racjonalnych działań naprawczych. Zaplanowanie i wdrożenie jakichkolwiek działań będzie generowało nieuzasadnione koszty. W związku z tym w JCWP zaplanowano działanie mające na celu rozpoznanie rzeczywistego stanu ekologicznego – przeprowadzenie monitoringu badawczego. W przypadku potwierdzenia złego stanu po 2 latach wprowadzone zostanie działanie mające na celu rozpoznanie jego przyczyn. Takie etapowe postępowanie pozwoli na racjonalne zaplanowanie niezbędnych działań i zapewnienie ich wymaganej skuteczności.
360	RW60001714749	tak	przedłużenie terminu osiągnięcia celu środowiskowego - brak możliwości technicznych, dysproporcjonalne koszty	2021	brak możliwości technicznych oraz dysproporcjonalne koszty. Z uwagi na niską wiarygodność oceny i związany z tym brak możliwości wskazania przyczyn nieosiągnięcia dobrego stanu brak jest możliwości zaplanowania racjonalnych działań naprawczych. Zaplanowanie i wdrożenie jakichkolwiek działań będzie generowało nieuzasadnione koszty. W związku z tym w JCWP zaplanowano działanie mające na celu rozpoznanie rzeczywistego stanu ekologicznego – przeprowadzenie monitoringu badawczego. W przypadku potwierdzenia złego stanu po 2 latach wprowadzone zostanie działanie mające na celu rozpoznanie jego przyczyn. Takie etapowe postępowanie pozwoli na racjonalne zaplanowanie niezbędnych działań i zapewnienie ich wymaganej skuteczności.
361	RW6000171476	tak	przedłużenie terminu osiągnięcia celu środowiskowego - brak możliwości technicznych, dysproporcjonalne koszty	2021	brak możliwości technicznych oraz dysproporcjonalne koszty. Z uwagi na niską wiarygodność oceny i związany z tym brak możliwości wskazania przyczyn nieosiągnięcia dobrego stanu brak jest możliwości zaplanowania racjonalnych działań naprawczych. Zaplanowanie i wdrożenie jakichkolwiek działań będzie generowało nieuzasadnione koszty. W związku z tym w JCWP zaplanowano działanie mające na celu rozpoznanie rzeczywistego stanu ekologicznego – przeprowadzenie monitoringu badawczego. W przypadku potwierdzenia złego stanu po 2 latach wprowadzone zostanie działanie mające na celu rozpoznanie jego przyczyn. Takie etapowe postępowanie pozwoli na racjonalne zaplanowanie niezbędnych działań i zapewnienie ich wymaganej skuteczności.
362	RW60001714772	tak	przedłużenie terminu osiągnięcia celu środowiskowego - brak możliwości technicznych, dysproporcjonalne koszty	2021	brak możliwości technicznych oraz dysproporcjonalne koszty. Z uwagi na niską wiarygodność oceny i związany z tym brak możliwości wskazania przyczyn nieosiągnięcia dobrego stanu brak jest możliwości zaplanowania racjonalnych działań naprawczych. Zaplanowanie i wdrożenie jakichkolwiek działań będzie generowało nieuzasadnione koszty. W związku z tym w JCWP zaplanowano działanie mające na celu rozpoznanie rzeczywistego stanu ekologicznego – przeprowadzenie monitoringu badawczego. W przypadku potwierdzenia złego stanu po 2 latach wprowadzone zostanie działanie mające na celu rozpoznanie jego przyczyn. Takie etapowe postępowanie pozwoli na racjonalne zaplanowanie niezbędnych działań i zapewnienie ich wymaganej skuteczności.
363	RW60001714774	tak	przedłużenie terminu osiągnięcia celu środowiskowego - brak możliwości technicznych, dysproporcjonalne koszty	2021	brak możliwości technicznych oraz dysproporcjonalne koszty. Z uwagi na niską wiarygodność oceny i związany z tym brak możliwości wskazania przyczyn nieosiągnięcia dobrego stanu brak jest możliwości zaplanowania racjonalnych działań naprawczych. Zaplanowanie i wdrożenie jakichkolwiek działań będzie generowało nieuzasadnione koszty. W związku z tym w JCWP zaplanowano działanie mające na celu rozpoznanie rzeczywistego stanu ekologicznego – przeprowadzenie monitoringu badawczego. W przypadku potwierdzenia złego stanu po 2 latach wprowadzone zostanie działanie mające na celu rozpoznanie jego przyczyn. Takie etapowe postępowanie pozwoli na racjonalne zaplanowanie niezbędnych działań i zapewnienie ich wymaganej skuteczności.
364	RW60001714789	tak	przedłużenie terminu osiągnięcia celu środowiskowego - brak możliwości technicznych,	2021	brak możliwości technicznych oraz dysproporcjonalne koszty. Z uwagi na niską wiarygodność oceny i związany z tym brak możliwości wskazania przyczyn nieosiągnięcia dobrego stanu brak jest możliwości zaplanowania racjonalnych działań naprawczych. Zaplanowanie i wdrożenie jakichkolwiek działań będzie generowało nieuzasadnione koszty. W związku z tym w JCWP zaplanowano działanie mające na celu

Lp.	Kod JCWP	Odstępstwo	Typ odstępstwa	Termin osiągnięcia dobrego stanu	Uzasadnienie odstępstwa
			dysproporcjonalne koszty		rozpoznanie rzeczywistego stanu ekologicznego – przeprowadzenie monitoringu badawczego. W przypadku potwierdzenia złego stanu po 2 latach wprowadzone zostanie działanie mające na celu rozpoznanie jego przyczyn. Takie etapowe postępowanie pozwoli na racjonalne zaplanowanie niezbędnych działań i zapewnienie ich wymaganej skuteczności.
365	RW600017148549	tak	przedłużenie terminu osiągnięcia celu środowiskowego - brak możliwości technicznych	2027	brak możliwości technicznych. W zlewni JCWP występuje presja rolnicza. W programie działań zaplanowano wszystkie możliwe działania mające na celu ograniczenie tej presji tak, aby możliwe było osiągnięcie wskaźników zgodnych z wartościami dla dobrego stanu. Z uwagi jednak na czas niezbędny dla wdrożenia działań, a także okres niezbędny aby wdrożone działania przyniosły wymierne efekty, dobry stan będzie mógł być osiągnięty do roku 2027.
366	RW60001714869	tak	przedłużenie terminu osiągnięcia celu środowiskowego - brak możliwości technicznych	2027	brak możliwości technicznych. W zlewni JCWP występuje presja rolnicza. W programie działań zaplanowano wszystkie możliwe działania mające na celu ograniczenie tej presji tak, aby możliwe było osiągnięcie wskaźników zgodnych z wartościami dla dobrego stanu. Z uwagi jednak na czas niezbędny dla wdrożenia działań, a także okres niezbędny aby wdrożone działania przyniosły wymierne efekty, dobry stan będzie mógł być osiągnięty do roku 2027.
367	RW600017148729	tak	przedłużenie terminu osiągnięcia celu środowiskowego - brak możliwości technicznych, dysproporcjonalne koszty	2021	brak możliwości technicznych oraz dysproporcjonalne koszty. Z uwagi na niską wiarygodność oceny i związany z tym brak możliwości wskazania przyczyn nieosiągnięcia dobrego stanu brak jest możliwości zaplanowania racjonalnych działań naprawczych. Zaplanowanie i wdrożenie jakichkolwiek działań będzie generowało nieuzasadnione koszty. W związku z tym w JCWP zaplanowano działanie mające na celu rozpoznanie rzeczywistego stanu ekologicznego – przeprowadzenie monitoringu badawczego. W przypadku potwierdzenia złego stanu po 2 latach wprowadzone zostanie działanie mające na celu rozpoznanie jego przyczyn. Takie etapowe postępowanie pozwoli na racjonalne zaplanowanie niezbędnych działań i zapewnienie ich wymaganej skuteczności.
368	RW60001714876	tak	przedłużenie terminu osiągnięcia celu środowiskowego - brak możliwości technicznych, dysproporcjonalne koszty	2021	brak możliwości technicznych oraz dysproporcjonalne koszty. Z uwagi na niską wiarygodność oceny i związany z tym brak możliwości wskazania przyczyn nieosiągnięcia dobrego stanu brak jest możliwości zaplanowania racjonalnych działań naprawczych. Zaplanowanie i wdrożenie jakichkolwiek działań będzie generowało nieuzasadnione koszty. W związku z tym w JCWP zaplanowano działanie mające na celu rozpoznanie rzeczywistego stanu ekologicznego – przeprowadzenie monitoringu badawczego. W przypadku potwierdzenia złego stanu po 2 latach wprowadzone zostanie działanie mające na celu rozpoznanie jego przyczyn. Takie etapowe postępowanie pozwoli na racjonalne zaplanowanie niezbędnych działań i zapewnienie ich wymaganej skuteczności.
369	RW600017148789	tak	przedłużenie terminu osiągnięcia celu środowiskowego - brak możliwości technicznych, dysproporcjonalne koszty	2021	brak możliwości technicznych oraz dysproporcjonalne koszty. Z uwagi na niską wiarygodność oceny i związany z tym brak możliwości wskazania przyczyn nieosiągnięcia dobrego stanu brak jest możliwości zaplanowania racjonalnych działań naprawczych. Zaplanowanie i wdrożenie jakichkolwiek działań będzie generowało nieuzasadnione koszty. W związku z tym w JCWP zaplanowano działanie mające na celu rozpoznanie rzeczywistego stanu ekologicznego – przeprowadzenie monitoringu badawczego. W przypadku potwierdzenia złego stanu po 2 latach wprowadzone zostanie działanie mające na celu rozpoznanie jego przyczyn. Takie etapowe postępowanie pozwoli na racjonalne zaplanowanie niezbędnych działań i zapewnienie ich wymaganej skuteczności.
370	RW60001714882	nie	nie dotyczy	2015	nie dotyczy
371	RW600017148849	nie	nie dotyczy	2015	nie dotyczy
372	RW60001714886	nie	nie dotyczy	2015	nie dotyczy
373	RW60001714888	nie	nie dotyczy	2015	nie dotyczy
374	RW600017148892	nie	nie dotyczy	2015	nie dotyczy
375	RW60001715129	tak	przedłużenie terminu osiągnięcia celu środowiskowego	2021	brak możliwości technicznych oraz dysproporcjonalne koszty. Z uwagi na niską wiarygodność oceny i związany z tym brak możliwości wskazania przyczyn nieosiągnięcia dobrego stanu brak jest możliwości zaplanowania racjonalnych działań naprawczych. Zaplanowanie i wdrożenie jakichkolwiek działań będzie

Lp.	Kod JCWP	Odstępstwo	Typ odstępstwa	Termin osiągnięcia dobrego stanu	Uzasadnienie odstępstwa
			- brak możliwości technicznych, dysproporcjonalne koszty		generowało nieuzasadnione koszty. W związku z tym w JCWP zaplanowano działanie mające na celu rozpoznanie rzeczywistego stanu ekologicznego – przeprowadzenie monitoringu badawczego. W przypadku potwierdzenia złego stanu po 2 latach wprowadzone zostanie działanie mające na celu rozpoznanie jego przyczyn. Takie etapowe postępowanie pozwoli na racjonalne zaplanowanie niezbędnych działań i zapewnienie ich wymaganej skuteczności.
376	RW60001715269	tak	przedłużenie terminu osiągnięcia celu środowiskowego - brak możliwości technicznych	2021	brak możliwości technicznych. W zlewni JCWP nie zidentyfikowano presji mogącej być przyczyną występujących przekroczeń wskaźników jakości. Konieczne jest dokonanie szczegółowego rozpoznania przyczyn w celu prawidłowego zaplanowania działań naprawczych. Rozpoznanie przyczyn nieosiągnięcia dobrego stanu zapewni realizacja działań na poziomie krajowym: utworzenie krajowej bazy danych o zmianach hydromorfologicznych, przeprowadzenie pogłębionej analizy presji pod kątem zmian hydromorfologicznych, opracowanie dobrych praktyk w zakresie robót hydrotechnicznych i prac utrzymaniowych wraz z ustaleniem zasad ich wdrażania oraz opracowanie krajowego programu renaturalizacji wód powierzchniowych.
377	RW60001715272	tak	przedłużenie terminu osiągnięcia celu środowiskowego - brak możliwości technicznych, dysproporcjonalne koszty	2021	brak możliwości technicznych oraz dysproporcjonalne koszty. Z uwagi na niską wiarygodność oceny i związany z tym brak możliwości wskazania przyczyn nieosiągnięcia dobrego stanu brak jest możliwości zaplanowania racjonalnych działań naprawczych. Zaplanowanie i wdrożenie jakichkolwiek działań będzie generowało nieuzasadnione koszty. W związku z prowadzonymi w latach 2014-2015 badaniami monitoringowymi możliwe będzie w roku 2016 przeprowadzenie oceny rzeczywistego stanu i zagrożenia JCWP. W przypadku potwierdzenia złego stanu wprowadzone zostanie działanie mające na celu rozpoznanie jego przyczyn. Takie etapowe postępowanie pozwoli na racjonalne zaplanowanie niezbędnych działań i zapewnienie ich wymaganej skuteczności.
378	RW600017152769	tak	przedłużenie terminu osiągnięcia celu środowiskowego - brak możliwości technicznych, dysproporcjonalne koszty	2021	brak możliwości technicznych oraz dysproporcjonalne koszty. Z uwagi na niską wiarygodność oceny i związany z tym brak możliwości wskazania przyczyn nieosiągnięcia dobrego stanu brak jest możliwości zaplanowania racjonalnych działań naprawczych. Zaplanowanie i wdrożenie jakichkolwiek działań będzie generowało nieuzasadnione koszty. W związku z prowadzonymi w latach 2014-2015 badaniami monitoringowymi możliwe będzie w roku 2016 przeprowadzenie oceny rzeczywistego stanu i zagrożenia JCWP. W przypadku potwierdzenia złego stanu wprowadzone zostanie działanie mające na celu rozpoznanie jego przyczyn. Takie etapowe postępowanie pozwoli na racjonalne zaplanowanie niezbędnych działań i zapewnienie ich wymaganej skuteczności.
379	RW60001715289	nie	nie dotyczy	2015	nie dotyczy
380	RW60001715312	tak	przedłużenie terminu osiągnięcia celu środowiskowego - brak możliwości technicznych, dysproporcjonalne koszty	2021	brak możliwości technicznych oraz dysproporcjonalne koszty. Z uwagi na niską wiarygodność oceny i związany z tym brak możliwości wskazania przyczyn nieosiągnięcia dobrego stanu brak jest możliwości zaplanowania racjonalnych działań naprawczych. Zaplanowanie i wdrożenie jakichkolwiek działań będzie generowało nieuzasadnione koszty. W związku z tym w JCWP zaplanowano działanie mające na celu rozpoznanie rzeczywistego stanu ekologicznego – przeprowadzenie monitoringu badawczego. W przypadku potwierdzenia złego stanu po 2 latach wprowadzone zostanie działanie mające na celu rozpoznanie jego przyczyn. Takie etapowe postępowanie pozwoli na racjonalne zaplanowanie niezbędnych działań i zapewnienie ich wymaganej skuteczności.
381	RW60001715314	tak	przedłużenie terminu osiągnięcia celu środowiskowego - brak możliwości technicznych, dysproporcjonalne koszty	2021	brak możliwości technicznych oraz dysproporcjonalne koszty. Z uwagi na niską wiarygodność oceny i związany z tym brak możliwości wskazania przyczyn nieosiągnięcia dobrego stanu brak jest możliwości zaplanowania racjonalnych działań naprawczych. Zaplanowanie i wdrożenie jakichkolwiek działań będzie generowało nieuzasadnione koszty. W związku z tym w JCWP zaplanowano działanie mające na celu rozpoznanie rzeczywistego stanu ekologicznego – przeprowadzenie monitoringu badawczego. W przypadku potwierdzenia złego stanu po 2 latach wprowadzone zostanie działanie mające na celu rozpoznanie jego przyczyn. Takie etapowe postępowanie pozwoli na racjonalne zaplanowanie niezbędnych działań i zapewnienie ich wymaganej skuteczności.

Lp.	Kod JCWP	Odstępstwo	Typ odstępstwa	Termin osiągnięcia dobrego stanu	Uzasadnienie odstępstwa
382	RW60001715329	tak	przedłużenie terminu osiągnięcia celu środowiskowego - brak możliwości technicznych, dysproporcjonalne koszty	2021	brak możliwości technicznych oraz dysproporcjonalne koszty. Z uwagi na niską wiarygodność oceny i związany z tym brak możliwości wskazania przyczyn nieosiągnięcia dobrego stanu brak jest możliwości zaplanowania racjonalnych działań naprawczych. Zaplanowanie i wdrożenie jakichkolwiek działań będzie generowało nieuzasadnione koszty. W związku z tym w JCWP zaplanowano działanie mające na celu rozpoznanie rzeczywistego stanu ekologicznego – przeprowadzenie monitoringu badawczego. W przypadku potwierdzenia złego stanu po 2 latach wprowadzone zostanie działanie mające na celu rozpoznanie jego przyczyn. Takie etapowe postępowanie pozwoli na racjonalne zaplanowanie niezbędnych działań i zapewnienie ich wymaganej skuteczności.
383	RW60001715332	tak	przedłużenie terminu osiągnięcia celu środowiskowego - brak możliwości technicznych, dysproporcjonalne koszty	2021	brak możliwości technicznych oraz dysproporcjonalne koszty. Z uwagi na niską wiarygodność oceny i związany z tym brak możliwości wskazania przyczyn nieosiągnięcia dobrego stanu brak jest możliwości zaplanowania racjonalnych działań naprawczych. Zaplanowanie i wdrożenie jakichkolwiek działań będzie generowało nieuzasadnione koszty. W związku z tym w JCWP zaplanowano działanie mające na celu rozpoznanie rzeczywistego stanu ekologicznego – przeprowadzenie monitoringu badawczego. W przypadku potwierdzenia złego stanu po 2 latach wprowadzone zostanie działanie mające na celu rozpoznanie jego przyczyn. Takie etapowe postępowanie pozwoli na racjonalne zaplanowanie niezbędnych działań i zapewnienie ich wymaganej skuteczności.
384	RW60001715334	tak	przedłużenie terminu osiągnięcia celu środowiskowego - brak możliwości technicznych, dysproporcjonalne koszty	2021	brak możliwości technicznych oraz dysproporcjonalne koszty. Z uwagi na niską wiarygodność oceny i związany z tym brak możliwości wskazania przyczyn nieosiągnięcia dobrego stanu brak jest możliwości zaplanowania racjonalnych działań naprawczych. Zaplanowanie i wdrożenie jakichkolwiek działań będzie generowało nieuzasadnione koszty. W związku z tym w JCWP zaplanowano działanie mające na celu rozpoznanie rzeczywistego stanu ekologicznego – przeprowadzenie monitoringu badawczego. W przypadku potwierdzenia złego stanu po 2 latach wprowadzone zostanie działanie mające na celu rozpoznanie jego przyczyn. Takie etapowe postępowanie pozwoli na racjonalne zaplanowanie niezbędnych działań i zapewnienie ich wymaganej skuteczności.
385	RW60001715336	tak	przedłużenie terminu osiągnięcia celu środowiskowego - brak możliwości technicznych, dysproporcjonalne koszty	2021	brak możliwości technicznych oraz dysproporcjonalne koszty. Z uwagi na niską wiarygodność oceny i związany z tym brak możliwości wskazania przyczyn nieosiągnięcia dobrego stanu brak jest możliwości zaplanowania racjonalnych działań naprawczych. Zaplanowanie i wdrożenie jakichkolwiek działań będzie generowało nieuzasadnione koszty. W związku z tym w JCWP zaplanowano działanie mające na celu rozpoznanie rzeczywistego stanu ekologicznego – przeprowadzenie monitoringu badawczego. W przypadku potwierdzenia złego stanu po 2 latach wprowadzone zostanie działanie mające na celu rozpoznanie jego przyczyn. Takie etapowe postępowanie pozwoli na racjonalne zaplanowanie niezbędnych działań i zapewnienie ich wymaganej skuteczności.
386	RW600017153499	tak	przedłużenie terminu osiągnięcia celu środowiskowego - brak możliwości technicznych	2021	brak możliwości technicznych. W zlewni JCWP występuje presja komunalna. W programie działań zaplanowano działania podstawowe, obejmujące uporządkowanie gospodarki ściekowej ,które są wystarczające, aby zredukować tą presję w zakresie wystarczającym dla osiągnięcia dobrego stanu. Z uwagi jednak na czas niezbędny dla wdrożenia działań, a także okres niezbędny aby wdrożone działania przyniosły wymierne efekty, dobry stan będzie mógł być osiągnięty do roku 2021.
387	RW60001715369	tak	przedłużenie terminu osiągnięcia celu środowiskowego - brak możliwości technicznych	2021	brak możliwości technicznych. W zlewni JCWP występuje presja komunalna. W programie działań zaplanowano działania podstawowe, obejmujące uporządkowanie gospodarki ściekowej ,które są wystarczające, aby zredukować tą presję w zakresie wystarczającym dla osiągnięcia dobrego stanu. Z uwagi jednak na czas niezbędny dla wdrożenia działań, a także okres niezbędny aby wdrożone działania przyniosły wymierne efekty, dobry stan będzie mógł być osiągnięty do roku 2021.
388	RW60001715385	tak	przedłużenie terminu osiągnięcia celu środowiskowego - brak możliwości technicznych,	2021	brak możliwości technicznych oraz dysproporcjonalne koszty. Z uwagi na niską wiarygodność oceny i związany z tym brak możliwości wskazania przyczyn nieosiągnięcia dobrego stanu brak jest możliwości zaplanowania racjonalnych działań naprawczych. Zaplanowanie i wdrożenie jakichkolwiek działań będzie generowało nieuzasadnione koszty. W związku z tym w JCWP zaplanowano działanie mające na celu

Lp.	Kod JCWP	Odstępstwo	Typ odstępstwa	Termin osiągnięcia dobrego stanu	Uzasadnienie odstępstwa
			dysproporcjonalne koszty		rozpoznanie rzeczywistego stanu ekologicznego – przeprowadzenie monitoringu badawczego. W przypadku potwierdzenia złego stanu po 2 latach wprowadzone zostanie działanie mające na celu rozpoznanie jego przyczyn. Takie etapowe postępowanie pozwoli na racjonalne zaplanowanie niezbędnych działań i zapewnienie ich wymaganej skuteczności.
389	RW600017153869	nie	nie dotyczy	2015	nie dotyczy
390	RW600017153889	tak	przedłużenie terminu osiągnięcia celu środowiskowego - brak możliwości technicznych	2021	brak możliwości technicznych. W zlewni JCWP występuje presja komunalna. W programie działań zaplanowano działania podstawowe, obejmujące uporządkowanie gospodarki ściekowej , które są wystarczające, aby zredukować tą presję w zakresie wystarczającym dla osiągnięcia dobrego stanu. Z uwagi jednak na czas niezbędny dla wdrożenia działań, a także okres niezbędny aby wdrożone działania przyniosły wymierne efekty, dobry stan będzie mógł być osiągnięty do roku 2021
391	RW600017154332	tak	przedłużenie terminu osiągnięcia celu środowiskowego - brak możliwości technicznych	2021	brak możliwości technicznych. W zlewni JCWP występuje presja komunalna. W programie działań zaplanowano działania podstawowe, obejmujące uporządkowanie gospodarki ściekowej , które są wystarczające, aby zredukować tą presję w zakresie wystarczającym dla osiągnięcia dobrego stanu. Z uwagi jednak na czas niezbędny dla wdrożenia działań, a także okres niezbędny aby wdrożone działania przyniosły wymierne efekty, dobry stan będzie mógł być osiągnięty do roku 2021
392	RW60001715449	nie	nie dotyczy	2015	nie dotyczy
393	RW60001715469	tak	przedłużenie terminu osiągnięcia celu środowiskowego - brak możliwości technicznych, dysproporcjonalne koszty	2021	brak możliwości technicznych oraz dysproporcjonalne koszty. Z uwagi na niską wiarygodność oceny i związany z tym brak możliwości wskazania przyczyn nieosiągnięcia dobrego stanu brak jest możliwości zaplanowania racjonalnych działań naprawczych. Zaplanowanie i wdrożenie jakichkolwiek działań będzie generowało nieuzasadnione koszty. W związku z tym w JCWP zaplanowano działanie mające na celu rozpoznanie rzeczywistego stanu ekologicznego – przeprowadzenie monitoringu badawczego. W przypadku potwierdzenia złego stanu po 2 latach wprowadzone zostanie działanie mające na celu rozpoznanie jego przyczyn. Takie etapowe postępowanie pozwoli na racjonalne zaplanowanie niezbędnych działań i zapewnienie ich wymaganej skuteczności.
394	RW600017154729	nie	nie dotyczy	2015	nie dotyczy
395	RW60001715474	tak	przedłużenie terminu osiągnięcia celu środowiskowego - brak możliwości technicznych, dysproporcjonalne koszty	2021	brak możliwości technicznych oraz dysproporcjonalne koszty. Z uwagi na niską wiarygodność oceny i związany z tym brak możliwości wskazania przyczyn nieosiągnięcia dobrego stanu brak jest możliwości zaplanowania racjonalnych działań naprawczych. Zaplanowanie i wdrożenie jakichkolwiek działań będzie generowało nieuzasadnione koszty. W związku z tym w JCWP zaplanowano działanie mające na celu rozpoznanie rzeczywistego stanu ekologicznego – przeprowadzenie monitoringu badawczego. W przypadku potwierdzenia złego stanu po 2 latach wprowadzone zostanie działanie mające na celu rozpoznanie jego przyczyn. Takie etapowe postępowanie pozwoli na racjonalne zaplanowanie niezbędnych działań i zapewnienie ich wymaganej skuteczności.
396	RW60001715476	tak	przedłużenie terminu osiągnięcia celu środowiskowego - brak możliwości technicznych, dysproporcjonalne koszty	2021	brak możliwości technicznych oraz dysproporcjonalne koszty. Z uwagi na niską wiarygodność oceny i związany z tym brak możliwości wskazania przyczyn nieosiągnięcia dobrego stanu brak jest możliwości zaplanowania racjonalnych działań naprawczych. Zaplanowanie i wdrożenie jakichkolwiek działań będzie generowało nieuzasadnione koszty. W związku z tym w JCWP zaplanowano działanie mające na celu rozpoznanie rzeczywistego stanu ekologicznego – przeprowadzenie monitoringu badawczego. W przypadku potwierdzenia złego stanu po 2 latach wprowadzone zostanie działanie mające na celu rozpoznanie jego przyczyn. Takie etapowe postępowanie pozwoli na racjonalne zaplanowanie niezbędnych działań i zapewnienie ich wymaganej skuteczności.
397	RW60001715478	tak	przedłużenie terminu osiągnięcia celu środowiskowego - brak możliwości technicznych, dysproporcjonalne koszty	2021	brak możliwości technicznych oraz dysproporcjonalne koszty. Z uwagi na niską wiarygodność oceny i związany z tym brak możliwości wskazania przyczyn nieosiągnięcia dobrego stanu brak jest możliwości zaplanowania racjonalnych działań naprawczych. Zaplanowanie i wdrożenie jakichkolwiek działań będzie generowało nieuzasadnione koszty. W związku z tym w JCWP zaplanowano działanie mające na celu rozpoznanie rzeczywistego stanu ekologicznego – przeprowadzenie monitoringu badawczego. W przypadku

Lp.	Kod JCWP	Odstępstwo	Typ odstępstwa	Termin osiągnięcia dobrego stanu	Uzasadnienie odstępstwa
					potwierdzenia złego stanu po 2 latach wprowadzone zostanie działanie mające na celu rozpoznanie jego przyczyn. Takie etapowe postępowanie pozwoli na racjonalne zaplanowanie niezbędnych działań i zapewnienie ich wymaganej skuteczności.
398	RW6000171548	nie	nie dotyczy	2015	nie dotyczy
399	RW60001715494	nie	nie dotyczy	2015	nie dotyczy
400	RW600017155272	nie	nie dotyczy	2015	nie dotyczy
401	RW600017155274	tak	przedłużenie terminu osiągnięcia celu środowiskowego - brak możliwości technicznych, dysproporcjonalne koszty	2021	brak możliwości technicznych oraz dysproporcjonalne koszty. Z uwagi na niską wiarygodność oceny i związany z tym brak możliwości wskazania przyczyn nieosiągnięcia dobrego stanu brak jest możliwości zaplanowania racjonalnych działań naprawczych. Zaplanowanie i wdrożenie jakichkolwiek działań będzie generowało nieuzasadnione koszty. W związku z tym w JCWP zaplanowano działanie mające na celu rozpoznanie rzeczywistego stanu ekologicznego – przeprowadzenie monitoringu badawczego. W przypadku potwierdzenia złego stanu po 2 latach wprowadzone zostanie działanie mające na celu rozpoznanie jego przyczyn. Takie etapowe postępowanie pozwoli na racjonalne zaplanowanie niezbędnych działań i zapewnienie ich wymaganej skuteczności.
402	RW60001715528	tak	przedłużenie terminu osiągnięcia celu środowiskowego - brak możliwości technicznych, dysproporcjonalne koszty	2021	brak możliwości technicznych oraz dysproporcjonalne koszty. Z uwagi na niską wiarygodność oceny i związany z tym brak możliwości wskazania przyczyn nieosiągnięcia dobrego stanu brak jest możliwości zaplanowania racjonalnych działań naprawczych. Zaplanowanie i wdrożenie jakichkolwiek działań będzie generowało nieuzasadnione koszty. W związku z tym w JCWP zaplanowano działanie mające na celu rozpoznanie rzeczywistego stanu ekologicznego – przeprowadzenie monitoringu badawczego. W przypadku potwierdzenia złego stanu po 2 latach wprowadzone zostanie działanie mające na celu rozpoznanie jego przyczyn. Takie etapowe postępowanie pozwoli na racjonalne zaplanowanie niezbędnych działań i zapewnienie ich wymaganej skuteczności.
403	RW60001715632	nie	nie dotyczy	2015	nie dotyczy
404	RW600017156429	tak	przedłużenie terminu osiągnięcia celu środowiskowego - brak możliwości technicznych	2027	w zlewni JCWP występuje presja rolnicza. W programie działań zaplanowano wszystkie możliwe działania mające na celu ograniczenie tej presji tak, aby możliwe było osiągnięcie wskaźników zgodnych z wartościami dla dobrego stanu. Z uwagi jednak na czas niezbędny dla wdrożenia działań, a także okres niezbędny aby wdrożone działania przyniosły wymierne efekty, dobry stan będzie mógł być osiągnięty do roku 2027.
405	RW60001715644532	nie	nie dotyczy	2015	nie dotyczy
406	RW60001715644912	tak	przedłużenie terminu osiągnięcia celu środowiskowego - brak możliwości technicznych, dysproporcjonalne koszty	2021	brak możliwości technicznych oraz dysproporcjonalne koszty. Z uwagi na niską wiarygodność oceny i związany z tym brak możliwości wskazania przyczyn nieosiągnięcia dobrego stanu brak jest możliwości zaplanowania racjonalnych działań naprawczych. Zaplanowanie i wdrożenie jakichkolwiek działań będzie generowało nieuzasadnione koszty. W związku z tym w JCWP zaplanowano działanie mające na celu rozpoznanie rzeczywistego stanu ekologicznego – przeprowadzenie monitoringu badawczego. W przypadku potwierdzenia złego stanu po 2 latach wprowadzone zostanie działanie mające na celu rozpoznanie jego przyczyn. Takie etapowe postępowanie pozwoli na racjonalne zaplanowanie niezbędnych działań i zapewnienie ich wymaganej skuteczności.
407	RW60001715644949	tak	przedłużenie terminu osiągnięcia celu środowiskowego - brak możliwości technicznych	2021	brak możliwości technicznych. W zlewni JCWP występuje presja komunalna. W programie działań zaplanowano działania podstawowe, obejmujące uporządkowanie gospodarki ściekowej , które są wystarczające, aby zredukować tą presję w zakresie wystarczającym dla osiągnięcia dobrego stanu. Z uwagi jednak na czas niezbędny dla wdrożenia działań, a także okres niezbędny aby wdrożone działania przyniosły wymierne efekty, dobry stan będzie mógł być osiągnięty do roku 2021
408	RW60001715672 9	nie	nie dotyczy	2015	nie dotyczy
409	RW60001715687	nie	nie dotyczy	2015	nie dotyczy
410	RW60001715692	tak	przedłużenie terminu	2021	brak możliwości technicznych oraz dysproporcjonalne koszty. Z uwagi na niską wiarygodność oceny i

Lp.	Kod JCWP	Odstępstwo	Typ odstępstwa	Termin osiągnięcia dobrego stanu	Uzasadnienie odstępstwa
			osiągnięcia celu środowiskowego - brak możliwości technicznych, dysproporcjonalne koszty		związany z tym brak możliwości wskazania przyczyn nieosiągnięcia dobrego stanu brak jest możliwości zaplanowania racjonalnych działań naprawczych. Zaplanowanie i wdrożenie jakichkolwiek działań będzie generowało nieuzasadnione koszty. W związku z prowadzonymi w latach 2014-2015 badaniami monitoringowymi możliwe będzie w roku 2016 przeprowadzenie oceny rzeczywistego stanu i zagrożenia JCWP. W przypadku potwierdzenia złego stanu wprowadzone zostanie działanie mające na celu rozpoznanie jego przyczyn. Takie etapowe postępowanie pozwoli na racjonalne zaplanowanie niezbędnych działań i zapewnienie ich wymaganej skuteczności.
411	RW60001715694	nie	nie dotyczy	2015	nie dotyczy
412	RW60001715729	tak	przedłużenie terminu osiągnięcia celu środowiskowego - brak możliwości technicznych	2021	brak możliwości technicznych. W zlewni JCWP występuje presja komunalna. W programie działań zaplanowano działania podstawowe, obejmujące uporządkowanie gospodarki ściekowej ,które są wystarczające, aby zredukować tą presję w zakresie wystarczającym dla osiągnięcia dobrego stanu. Z uwagi jednak na czas niezbędny dla wdrożenia działań, a także okres niezbędny aby wdrożone działania przyniosły wymierne efekty, dobry stan będzie mógł być osiągnięty do roku 2021.
413	RW60001715749	tak	przedłużenie terminu osiągnięcia celu środowiskowego - brak możliwości technicznych	2021	brak możliwości technicznych. W zlewni JCWP występuje presja komunalna. W programie działań zaplanowano działania podstawowe, obejmujące uporządkowanie gospodarki ściekowej ,które są wystarczające, aby zredukować tą presję w zakresie wystarczającym dla osiągnięcia dobrego stanu. Z uwagi jednak na czas niezbędny dla wdrożenia działań, a także okres niezbędny aby wdrożone działania przyniosły wymierne efekty, dobry stan będzie mógł być osiągnięty do roku 2021.
414	RW6000171576	tak	przedłużenie terminu osiągnięcia celu środowiskowego - brak możliwości technicznych	2021	brak możliwości technicznych. W zlewni JCWP nie zidentyfikowano presji mogącej być przyczyną występujących przekroczeń wskaźników jakości. Konieczne jest dokonanie szczegółowego rozpoznania przyczyn w celu prawidłowego zaplanowania działań naprawczych. Rozpoznanie przyczyn nieosiągnięcia dobrego stanu zapewni realizacja działań na poziomie krajowym: utworzenie krajowej bazy danych o zmianach hydromorfologicznych, przeprowadzenie pogłębionej analizy presji pod kątem zmian hydromorfologicznych, opracowanie dobrych praktyk w zakresie robót hydrotechnicznych i prac utrzymaniowych wraz z ustaleniem zasad ich wdrażania oraz opracowanie krajowego programu renaturalizacji wód powierzchniowych.
415	RW60001715859	nie	nie dotyczy	2015	nie dotyczy
416	RW600017158792 9	tak	przedłużenie terminu osiągnięcia celu środowiskowego - brak możliwości technicznych, dysproporcjonalne koszty	2021	brak możliwości technicznych oraz dysproporcjonalne koszty. Z uwagi na niską wiarygodność oceny i związany z tym brak możliwości wskazania przyczyn nieosiągnięcia dobrego stanu brak jest możliwości zaplanowania racjonalnych działań naprawczych. Zaplanowanie i wdrożenie jakichkolwiek działań będzie generowało nieuzasadnione koszty. W związku z prowadzonymi w latach 2014-2015 badaniami monitoringowymi możliwe będzie w roku 2016 przeprowadzenie oceny rzeczywistego stanu i zagrożenia JCWP. W przypadku potwierdzenia złego stanu wprowadzone zostanie działanie mające na celu rozpoznanie jego przyczyn. Takie etapowe postępowanie pozwoli na racjonalne zaplanowanie niezbędnych działań i zapewnienie ich wymaganej skuteczności.
417	RW60001715929	nie	nie dotyczy	2015	nie dotyczy
418	RW600017159659	nie	nie dotyczy	2015	nie dotyczy
419	RW600017159669	tak	przedłużenie terminu osiągnięcia celu środowiskowego - brak możliwości technicznych	2021	brak możliwości technicznych. W zlewni JCWP nie zidentyfikowano presji mogącej być przyczyną występujących przekroczeń wskaźników jakości. Konieczne jest dokonanie szczegółowego rozpoznania przyczyn w celu prawidłowego zaplanowania działań naprawczych. Rozpoznanie przyczyn nieosiągnięcia dobrego stanu zapewni realizacja działań na poziomie krajowym: utworzenie krajowej bazy danych o zmianach hydromorfologicznych, przeprowadzenie pogłębionej analizy presji pod kątem zmian hydromorfologicznych, opracowanie dobrych praktyk w zakresie robót hydrotechnicznych i prac utrzymaniowych wraz z ustaleniem zasad ich wdrażania oraz opracowanie krajowego programu renaturalizacji wód powierzchniowych.
420	RW600017159689	tak	przedłużenie terminu	2021	brak możliwości technicznych oraz dysproporcjonalne koszty. Z uwagi na niską wiarygodność oceny i

Lp.	Kod JCWP	Odstępstwo	Typ odstępstwa	Termin osiągnięcia dobrego stanu	Uzasadnienie odstępstwa
			osiągnięcia celu środowiskowego - brak możliwości technicznych, dysproporcjonalne koszty		związany z tym brak możliwości wskazania przyczyn nieosiągnięcia dobrego stanu brak jest możliwości zaplanowania racjonalnych działań naprawczych. Zaplanowanie i wdrożenie jakichkolwiek działań będzie generowało nieuzasadnione koszty. W związku z tym w JCWP zaplanowano działanie mające na celu rozpoznanie rzeczywistego stanu ekologicznego – przeprowadzenie monitoringu badawczego. W przypadku potwierdzenia złego stanu po 2 latach wprowadzone zostanie działanie mające na celu rozpoznanie jego przyczyn. Takie etapowe postępowanie pozwoli na racjonalne zaplanowanie niezbędnych działań i zapewnienie ich wymaganej skuteczności.
421	RW60001716429	nie	nie dotyczy	2015	nie dotyczy
422	RW60001716432	tak	przedłużenie terminu osiągnięcia celu środowiskowego - brak możliwości technicznych, dysproporcjonalne koszty	2021	brak możliwości technicznych oraz dysproporcjonalne koszty. Z uwagi na niską wiarygodność oceny i związany z tym brak możliwości wskazania przyczyn nieosiągnięcia dobrego stanu brak jest możliwości zaplanowania racjonalnych działań naprawczych. Zaplanowanie i wdrożenie jakichkolwiek działań będzie generowało nieuzasadnione koszty. W związku z tym w JCWP zaplanowano działanie mające na celu rozpoznanie rzeczywistego stanu ekologicznego – przeprowadzenie monitoringu badawczego. W przypadku potwierdzenia złego stanu po 2 latach wprowadzone zostanie działanie mające na celu rozpoznanie jego przyczyn. Takie etapowe postępowanie pozwoli na racjonalne zaplanowanie niezbędnych działań i zapewnienie ich wymaganej skuteczności.
423	RW60001716434	tak	przedłużenie terminu osiągnięcia celu środowiskowego - brak możliwości technicznych, dysproporcjonalne koszty	2021	brak możliwości technicznych oraz dysproporcjonalne koszty. Z uwagi na niską wiarygodność oceny i związany z tym brak możliwości wskazania przyczyn nieosiągnięcia dobrego stanu brak jest możliwości zaplanowania racjonalnych działań naprawczych. Zaplanowanie i wdrożenie jakichkolwiek działań będzie generowało nieuzasadnione koszty. W związku z tym w JCWP zaplanowano działanie mające na celu rozpoznanie rzeczywistego stanu ekologicznego – przeprowadzenie monitoringu badawczego. W przypadku potwierdzenia złego stanu po 2 latach wprowadzone zostanie działanie mające na celu rozpoznanie jego przyczyn. Takie etapowe postępowanie pozwoli na racjonalne zaplanowanie niezbędnych działań i zapewnienie ich wymaganej skuteczności.
424	RW600017164369	tak	przedłużenie terminu osiągnięcia celu środowiskowego - brak możliwości technicznych, dysproporcjonalne koszty	2021	brak możliwości technicznych oraz dysproporcjonalne koszty. Z uwagi na niską wiarygodność oceny i związany z tym brak możliwości wskazania przyczyn nieosiągnięcia dobrego stanu brak jest możliwości zaplanowania racjonalnych działań naprawczych. Zaplanowanie i wdrożenie jakichkolwiek działań będzie generowało nieuzasadnione koszty. W związku z tym w JCWP zaplanowano działanie mające na celu rozpoznanie rzeczywistego stanu ekologicznego – przeprowadzenie monitoringu badawczego. W przypadku potwierdzenia złego stanu po 2 latach wprowadzone zostanie działanie mające na celu rozpoznanie jego przyczyn. Takie etapowe postępowanie pozwoli na racjonalne zaplanowanie niezbędnych działań i zapewnienie ich wymaganej skuteczności.
425	RW600017164372	tak	przedłużenie terminu osiągnięcia celu środowiskowego - brak możliwości technicznych, dysproporcjonalne koszty	2021	brak możliwości technicznych oraz dysproporcjonalne koszty. Z uwagi na niską wiarygodność oceny i związany z tym brak możliwości wskazania przyczyn nieosiągnięcia dobrego stanu brak jest możliwości zaplanowania racjonalnych działań naprawczych. Zaplanowanie i wdrożenie jakichkolwiek działań będzie generowało nieuzasadnione koszty. W związku z tym w JCWP zaplanowano działanie mające na celu rozpoznanie rzeczywistego stanu ekologicznego – przeprowadzenie monitoringu badawczego. W przypadku potwierdzenia złego stanu po 2 latach wprowadzone zostanie działanie mające na celu rozpoznanie jego przyczyn. Takie etapowe postępowanie pozwoli na racjonalne zaplanowanie niezbędnych działań i zapewnienie ich wymaganej skuteczności.
426	RW600017164374	nie	nie dotyczy	2015	nie dotyczy
427	RW600017164499	tak	przedłużenie terminu osiągnięcia celu środowiskowego - brak możliwości technicznych	2027	brak możliwości technicznych. W zlewni JCWP występuje presja komunalną. W programie działań zaplanowano działanie obejmujące przegląd pozwoleń wodnoprawnych (przegląd pozwoleń wodnoprawnych na wprowadzanie ścieków do wód lub do ziemii przez użytkowników w zlewni JCWP z uwagi na zagrożenie osiągnięcia celów środowiskowych, zgodnie z art. 136 ust. 3 ustawy - Prawo wodne), mające na celu szczegółowe rozpoznanie i w rezultacie ograniczenie tej presji tak, aby możliwe było osiągnięcie

Lp.	Kod JCWP	Odstępstwo	Typ odstępstwa	Termin osiągnięcia dobrego stanu	Uzasadnienie odstępstwa
					wskaźników zgodnych z wartościami dla dobrego stanu. Z uwagi jednak na czas niezbędny dla wdrożenia tego działania, następnie konkretnych działań naprawczych, a także okres niezbędny aby wdrożone działania przyniosły wymierne efekty, dobry stan będzie mógł być osiągnięty do roku 2027.
428	RW60001716452	nie	nie dotyczy	2015	nie dotyczy
429	RW600017164699	tak	przedłużenie terminu osiągnięcia celu środowiskowego - brak możliwości technicznych	2021	brak możliwości technicznych. W zlewni JCWP nie zidentyfikowano presji mogącej być przyczyną występujących przekroczeń wskaźników jakości. Konieczne jest dokonanie szczegółowego rozpoznania przyczyn w celu prawidłowego zaplanowania działań naprawczych. Rozpoznanie przyczyn nieosiągnięcia dobrego stanu zapewni realizacja działań na poziomie krajowym: utworzenie krajowej bazy danych o zmianach hydromorfologicznych, przeprowadzenie pogłębionej analizy presji pod kątem zmian hydromorfologicznych, opracowanie dobrych praktyk w zakresie robót hydrotechnicznych i prac utrzymaniowych wraz z ustaleniem zasad ich wdrażania oraz opracowanie krajowego programu renaturalizacji wód powierzchniowych.
430	RW60001716489	tak	przedłużenie terminu osiągnięcia celu środowiskowego - brak możliwości technicznych, dysproporcjonalne koszty	2021	brak możliwości technicznych oraz dysproporcjonalne koszty. Z uwagi na niską wiarygodność oceny i związany z tym brak możliwości wskazania przyczyn nieosiągnięcia dobrego stanu brak jest możliwości zaplanowania racjonalnych działań naprawczych. Zaplanowanie i wdrożenie jakichkolwiek działań będzie generowało nieuzasadnione koszty. W związku z tym w JCWP zaplanowano działanie mające na celu rozpoznanie rzeczywistego stanu ekologicznego – przeprowadzenie monitoringu badawczego. W przypadku potwierdzenia złego stanu po 2 latach wprowadzone zostanie działanie mające na celu rozpoznanie jego przyczyn. Takie etapowe postępowanie pozwoli na racjonalne zaplanowanie niezbędnych działań i zapewnienie ich wymaganej skuteczności.
431	RW60001716492	tak	przedłużenie terminu osiągnięcia celu środowiskowego - brak możliwości technicznych, dysproporcjonalne koszty	2021	brak możliwości technicznych oraz dysproporcjonalne koszty. Z uwagi na niską wiarygodność oceny i związany z tym brak możliwości wskazania przyczyn nieosiągnięcia dobrego stanu brak jest możliwości zaplanowania racjonalnych działań naprawczych. Zaplanowanie i wdrożenie jakichkolwiek działań będzie generowało nieuzasadnione koszty. W związku z tym w JCWP zaplanowano działanie mające na celu rozpoznanie rzeczywistego stanu ekologicznego – przeprowadzenie monitoringu badawczego. W przypadku potwierdzenia złego stanu po 2 latach wprowadzone zostanie działanie mające na celu rozpoznanie jego przyczyn. Takie etapowe postępowanie pozwoli na racjonalne zaplanowanie niezbędnych działań i zapewnienie ich wymaganej skuteczności.
432	RW60001716549	tak	przedłużenie terminu osiągnięcia celu środowiskowego - brak możliwości technicznych	2021	brak możliwości technicznych. W zlewni JCWP występuje presja komunalna. W programie działań zaplanowano działania podstawowe, obejmujące uporządkowanie gospodarki ściekowej ,które nie są wystarczające, aby zredukować tą presję w zakresie wystarczającym dla osiągnięcia dobrego stanu. W związku z tym w celu rozpoznania przyczyn nieosiągnięcia dobrego stanu zaplanowano następujące działania: pogłębiona analiza presji. Stan dobry osiągnięty być może w 2021
433	RW6000171656	nie	nie dotyczy	2015	nie dotyczy
434	RW600017166972	nie	nie dotyczy	2015	nie dotyczy
435	RW600017166989	nie	nie dotyczy	2015	nie dotyczy
436	RW60001716729	tak	przedłużenie terminu osiągnięcia celu środowiskowego - brak możliwości technicznych, dysproporcjonalne koszty	2021	brak możliwości technicznych oraz dysproporcjonalne koszty. Z uwagi na niską wiarygodność oceny i związany z tym brak możliwości wskazania przyczyn nieosiągnięcia dobrego stanu brak jest możliwości zaplanowania racjonalnych działań naprawczych. Zaplanowanie i wdrożenie jakichkolwiek działań będzie generowało nieuzasadnione koszty. W związku z tym w JCWP zaplanowano działanie mające na celu rozpoznanie rzeczywistego stanu ekologicznego – przeprowadzenie monitoringu badawczego. W przypadku potwierdzenia złego stanu po 2 latach wprowadzone zostanie działanie mające na celu rozpoznanie jego przyczyn. Takie etapowe postępowanie pozwoli na racjonalne zaplanowanie niezbędnych działań i zapewnienie ich wymaganej skuteczności.
437	RW600017169129	tak	przedłużenie terminu osiągnięcia celu	2021	brak możliwości technicznych oraz dysproporcjonalne koszty. Z uwagi na niską wiarygodność oceny i związany z tym brak możliwości wskazania przyczyn nieosiągnięcia dobrego stanu brak jest możliwości

Lp.	Kod JCWP	Odstępstwo	Typ odstępstwa	Termin osiągnięcia dobrego stanu	Uzasadnienie odstępstwa
			środowiskowego - brak możliwości technicznych, dysproporcjonalne koszty		zaplanowania racjonalnych działań naprawczych. Zaplanowanie i wdrożenie jakichkolwiek działań będzie generowało nieuzasadnione koszty. W związku z tym w JCWP zaplanowano działanie mające na celu rozpoznanie rzeczywistego stanu ekologicznego – przeprowadzenie monitoringu badawczego. W przypadku potwierdzenia złego stanu po 2 latach wprowadzone zostanie działanie mające na celu rozpoznanie jego przyczyn. Takie etapowe postępowanie pozwoli na racjonalne zaplanowanie niezbędnych działań i zapewnienie ich wymaganej skuteczności.
438	RW600017169149	tak	przedłużenie terminu osiągnięcia celu środowiskowego - brak możliwości technicznych, dysproporcjonalne koszty	2021	brak możliwości technicznych oraz dysproporcjonalne koszty. Z uwagi na niską wiarygodność oceny i związany z tym brak możliwości wskazania przyczyn nieosiągnięcia dobrego stanu brak jest możliwości zaplanowania racjonalnych działań naprawczych. Zaplanowanie i wdrożenie jakichkolwiek działań będzie generowało nieuzasadnione koszty. W związku z tym w JCWP zaplanowano działanie mające na celu rozpoznanie rzeczywistego stanu ekologicznego – przeprowadzenie monitoringu badawczego. W przypadku potwierdzenia złego stanu po 2 latach wprowadzone zostanie działanie mające na celu rozpoznanie jego przyczyn. Takie etapowe postępowanie pozwoli na racjonalne zaplanowanie niezbędnych działań i zapewnienie ich wymaganej skuteczności.
439	RW600017169169	tak	przedłużenie terminu osiągnięcia celu środowiskowego - brak możliwości technicznych, dysproporcjonalne koszty	2021	brak możliwości technicznych oraz dysproporcjonalne koszty. Z uwagi na niską wiarygodność oceny i związany z tym brak możliwości wskazania przyczyn nieosiągnięcia dobrego stanu brak jest możliwości zaplanowania racjonalnych działań naprawczych. Zaplanowanie i wdrożenie jakichkolwiek działań będzie generowało nieuzasadnione koszty. W związku z tym w JCWP zaplanowano działanie mające na celu rozpoznanie rzeczywistego stanu ekologicznego – przeprowadzenie monitoringu badawczego. W przypadku potwierdzenia złego stanu po 2 latach wprowadzone zostanie działanie mające na celu rozpoznanie jego przyczyn. Takie etapowe postępowanie pozwoli na racjonalne zaplanowanie niezbędnych działań i zapewnienie ich wymaganej skuteczności.
440	RW60001716936	nie	nie dotyczy	2015	nie dotyczy
441	RW60001716938	tak	przedłużenie terminu osiągnięcia celu środowiskowego - brak możliwości technicznych, dysproporcjonalne koszty	2021	brak możliwości technicznych oraz dysproporcjonalne koszty. Z uwagi na niską wiarygodność oceny i związany z tym brak możliwości wskazania przyczyn nieosiągnięcia dobrego stanu brak jest możliwości zaplanowania racjonalnych działań naprawczych. Zaplanowanie i wdrożenie jakichkolwiek działań będzie generowało nieuzasadnione koszty. W związku z tym w JCWP zaplanowano działanie mające na celu rozpoznanie rzeczywistego stanu ekologicznego – przeprowadzenie monitoringu badawczego. W przypadku potwierdzenia złego stanu po 2 latach wprowadzone zostanie działanie mające na celu rozpoznanie jego przyczyn. Takie etapowe postępowanie pozwoli na racjonalne zaplanowanie niezbędnych działań i zapewnienie ich wymaganej skuteczności.
442	RW60001717239	tak	przedłużenie terminu osiągnięcia celu środowiskowego - brak możliwości technicznych	2021	brak możliwości technicznych. W zlewni JCWP występuje presja komunalna oraz nierozpoznana. W programie działań zaplanowano działania podstawowe, obejmujące uporządkowanie gospodarki ściekowej ,które nie są wystarczające, aby zredukować tą presję w zakresie wystarczającym dla osiągnięcia dobrego stanu. W związku z tym w celu rozpoznania przyczyn nieosiągnięcia dobrego stanu zaplanowano następujące działania: pogłębiona analiza presji. Z uwagi jednak na czas niezbędny dla wdrożenia działań, a także okres niezbędny aby wdrożone działania przyniosły wymierne efekty, dobry stan będzie mógł być osiągnięty do roku 2021.
443	RW60001717284	nie	nie dotyczy	2015	nie dotyczy
444	RW6000171732	nie	nie dotyczy	2015	nie dotyczy
445	RW60001717346	nie	nie dotyczy	2015	nie dotyczy
446	RW600017173472	nie	nie dotyczy	2015	nie dotyczy
447	RW600017173489	nie	nie dotyczy	2015	nie dotyczy
448	RW600017174569	tak	przedłużenie terminu osiągnięcia celu środowiskowego	2021	brak możliwości technicznych oraz dysproporcjonalne koszty. Z uwagi na niską wiarygodność oceny i związany z tym brak możliwości wskazania przyczyn nieosiągnięcia dobrego stanu brak jest możliwości zaplanowania racjonalnych działań naprawczych. Zaplanowanie i wdrożenie jakichkolwiek działań będzie

Lp.	Kod JCWP	Odstępstwo	Typ odstępstwa	Termin osiągnięcia dobrego stanu	Uzasadnienie odstępstwa
			- brak możliwości technicznych, dysproporcjonalne koszty		generowało nieuzasadnione koszty. W związku z tym w JCWP zaplanowano działanie mające na celu rozpoznanie rzeczywistego stanu ekologicznego – przeprowadzenie monitoringu badawczego. W przypadku potwierdzenia złego stanu po 2 latach wprowadzone zostanie działanie mające na celu rozpoznanie jego przyczyn. Takie etapowe postępowanie pozwoli na racjonalne zaplanowanie niezbędnych działań i zapewnienie ich wymaganej skuteczności.
449	RW600017174589	tak	przedłużenie terminu osiągnięcia celu środowiskowego - brak możliwości technicznych	2027	w zlewni JCWP występuje presja niska emisja i nierozpoznana presja, moga być przyczyną występujących przekroczeń wskaźników jakości. Konieczne jest dokonanie szczegółowego rozpoznania przyczyn w celu prawidłowego zaplanowania działań naprawczych. Rozpoznanie przyczyn nieosiągnięcia dobrego stanu zapewni realizacja działań na poziomie krajowym: utworzenie krajowej bazy danych o zmianach hydromorfologicznych, przeprowadzenie pogłębionej analizy presji pod kątem zmian hydromorfologicznych, opracowanie dobrych praktyk w zakresie robót hydrotechnicznych i prac utrzymaniowych wraz z ustaleniem W programie działań zaplanowano także działanie: weryfikacja programu ochrony środowiska dla gminy, mające na celu szczegółowe rozpoznanie i w rezultacie ograniczenie tej presji (niska emisja) tak, aby możliwe było osiągnięcie wskaźników zgodnych z wartościami dla dobrego stanu, a także okres niezbędny aby wdrożone działania przyniosły wymierne efekty, dobry stan będzie mógł być osiągnięty do roku 2027.
450	RW600017174689	nie	nie dotyczy	2015	nie dotyczy
451	RW60001717469	nie	nie dotyczy	2015	nie dotyczy
452	RW600017174769	nie	nie dotyczy	2015	nie dotyczy
453	RW600017174772	tak	przedłużenie terminu osiągnięcia celu środowiskowego - brak możliwości technicznych	2027	brak możliwości technicznych. W zlewni JCWP nie zidentyfikowano presji mogącej być przyczyną występujących przekroczeń wskaźników jakości. Konieczne jest dokonanie szczegółowego rozpoznania przyczyn w celu prawidłowego zaplanowania działań naprawczych. Rozpoznanie przyczyn nieosiągnięcia dobrego stanu zapewni realizacja działań na poziomie krajowym: utworzenie krajowej bazy danych o zmianach hydromorfologicznych, przeprowadzenie pogłębionej analizy presji pod kątem zmian hydromorfologicznych, opracowanie dobrych praktyk w zakresie robót hydrotechnicznych i prac utrzymaniowych wraz z ustaleniem zasad ich wdrażania oraz opracowanie krajowego programu renaturalizacji wód powierzchniowych.
454	RW600017174774	nie	nie dotyczy	2015	nie dotyczy
455	RW600017174778	nie	nie dotyczy	2015	nie dotyczy
456	RW600017174789	nie	nie dotyczy	2015	nie dotyczy
457	RW600017174818	tak	przedłużenie terminu osiągnięcia celu środowiskowego - brak możliwości technicznych, dysproporcjonalne koszty	2021	brak możliwości technicznych oraz dysproporcjonalne koszty. Z uwagi na niską wiarygodność oceny i związany z tym brak możliwości wskazania przyczyn nieosiągnięcia dobrego stanu brak jest możliwości zaplanowania racjonalnych działań naprawczych. Zaplanowanie i wdrożenie jakichkolwiek działań będzie generowało nieuzasadnione koszty. W związku z tym w JCWP zaplanowano działanie mające na celu rozpoznanie rzeczywistego stanu ekologicznego – przeprowadzenie monitoringu badawczego. W przypadku potwierdzenia złego stanu po 2 latach wprowadzone zostanie działanie mające na celu rozpoznanie jego przyczyn. Takie etapowe postępowanie pozwoli na racjonalne zaplanowanie niezbędnych działań i zapewnienie ich wymaganej skuteczności.
458	RW600017174829	nie	nie dotyczy	2015	nie dotyczy
459	RW600017174849	tak	przedłużenie terminu osiągnięcia celu środowiskowego - brak możliwości technicznych	2027	brak możliwości technicznych. W zlewni JCWP nie zidentyfikowano presji mogącej być przyczyną występujących przekroczeń wskaźników jakości. Konieczne jest dokonanie szczegółowego rozpoznania przyczyn w celu prawidłowego zaplanowania działań naprawczych. Wdrożenie działań będzie mogło nastąpić dopiero po ich rozpoznaniu, dlatego też przewiduje się możliwość wdrożenia zaplanowanych działań po roku 2027. W celu rozpoznania przyczyn nieosiągnięcia dobrego stanu zaplanowano następujące działania: pogłębiona analiza presji fizykochemicznej
460	RW600017174869	nie	nie dotyczy	2015	nie dotyczy
461	RW600017174872	nie	nie dotyczy	2015	nie dotyczy

Lp.	Kod JCWP	Odstępstwo	Typ odstępstwa	Termin osiągnięcia dobrego stanu	Uzasadnienie odstępstwa
	9				
462	RW600017174874	tak	przedłużenie terminu osiągnięcia celu środowiskowego - brak możliwości technicznych, dysproporcjonalne koszty	2021	brak możliwości technicznych oraz dysproporcjonalne koszty. Z uwagi na niską wiarygodność oceny i związany z tym brak możliwości wskazania przyczyn nieosiągnięcia dobrego stanu brak jest możliwości zaplanowania racjonalnych działań naprawczych. Zaplanowanie i wdrożenie jakichkolwiek działań będzie generowało nieuzasadnione koszty. W związku z tym w JCWP zaplanowano działanie mające na celu rozpoznanie rzeczywistego stanu ekologicznego – przeprowadzenie monitoringu badawczego. W przypadku potwierdzenia złego stanu po 2 latach wprowadzone zostanie działanie mające na celu rozpoznanie jego przyczyn. Takie etapowe postępowanie pozwoli na racjonalne zaplanowanie niezbędnych działań i zapewnienie ich wymaganej skuteczności.
463	RW600017174889	nie	nie dotyczy	2015	nie dotyczy
464	RW600017174892	tak	przedłużenie terminu osiągnięcia celu środowiskowego - brak możliwości technicznych	2027	brak możliwości technicznych. W zlewni JCWP występuje presja komunlna. W programie działań zaplanowano działanie obejmujące przegląd pozwoleń wodnoprawnych (przegląd pozwoleń wodnoprawnych na wprowadzanie ścieków do wód lub do ziemii przez użytkowników w zlewni JCWP z uwagi na zagrożenie osiągnięcia celów środowiskowych, zgodnie z art.. 136 ust. 3 ustawy - Prawo wodne), mające na celu szczegółowe rozpoznanie i w rezultacie ograniczenie tej presji tak, aby możliwe było osiągnięcie wskaźników zgodnych z wartościami dla dobrego stanu. Z uwagi jednak na czas niezbędny dla wdrożenia tego działania, następnie konkretnych działań naprawczych, a także okres niezbędny aby wdrożone działania przyniosły wymierne efekty, dobry stan będzie mógł być osiągnięty do roku 2027.
465	RW60001717494	nie	nie dotyczy	2015	nie dotyczy
466	RW600018117449	tak	przedłużenie terminu osiągnięcia celu środowiskowego - brak możliwości technicznych	2027	brak możliwości technicznych. W zlewni JCWP nie zidentyfikowano presji mogącej być przyczyną występujących przekroczeń wskaźników jakości. Konieczne jest dokonanie szczegółowego rozpoznania przyczyn w celu prawidłowego zaplanowania działań naprawczych. Rozpoznanie przyczyn nieosiągnięcia dobrego stanu zapewni realizacja działań na poziomie krajowym: utworzenie krajowej bazy danych o zmianach hydromorfologicznych, przeprowadzenie pogłębionej analizy presji pod kątem zmian hydromorfologicznych, opracowanie dobrych praktyk w zakresie robót hydrotechnicznych i prac utrzymaniowych wraz z ustaleniem zasad ich wdrażania oraz opracowanie krajowego programu renaturalizacji wód powierzchniowych.
467	RW60001811746	tak	przedłużenie terminu osiągnięcia celu środowiskowego - brak możliwości technicznych, dysproporcjonalne koszty	2021	brak możliwości technicznych oraz dysproporcjonalne koszty. Z uwagi na niską wiarygodność oceny i związany z tym brak możliwości wskazania przyczyn nieosiągnięcia dobrego stanu brak jest możliwości zaplanowania racjonalnych działań naprawczych. Zaplanowanie i wdrożenie jakichkolwiek działań będzie generowało nieuzasadnione koszty. W związku z tym w JCWP zaplanowano działanie mające na celu rozpoznanie rzeczywistego stanu ekologicznego – przeprowadzenie monitoringu badawczego. W przypadku potwierdzenia złego stanu po 2 latach wprowadzone zostanie działanie mające na celu rozpoznanie jego przyczyn. Takie etapowe postępowanie pozwoli na racjonalne zaplanowanie niezbędnych działań i zapewnienie ich wymaganej skuteczności.
468	RW600018117474	tak	przedłużenie terminu osiągnięcia celu środowiskowego - brak możliwości technicznych, dysproporcjonalne koszty	2021	brak możliwości technicznych oraz dysproporcjonalne koszty. Z uwagi na niską wiarygodność oceny i związany z tym brak możliwości wskazania przyczyn nieosiągnięcia dobrego stanu brak jest możliwości zaplanowania racjonalnych działań naprawczych. Zaplanowanie i wdrożenie jakichkolwiek działań będzie generowało nieuzasadnione koszty. W związku z tym w JCWP zaplanowano działanie mające na celu rozpoznanie rzeczywistego stanu ekologicznego – przeprowadzenie monitoringu badawczego. W przypadku potwierdzenia złego stanu po 2 latach wprowadzone zostanie działanie mające na celu rozpoznanie jego przyczyn. Takie etapowe postępowanie pozwoli na racjonalne zaplanowanie niezbędnych działań i zapewnienie ich wymaganej skuteczności.
469	RW600018117489	tak	przedłużenie terminu osiągnięcia celu środowiskowego	2021	brak możliwości technicznych. W zlewni JCWP występuje presja komunalna. W programie działań zaplanowano działania podstawowe, obejmujące uporządkowanie gospodarki ściekowej , które są wystarczające, aby zredukować tą presję w zakresie wystarczającym dla osiągnięcia dobrego stanu. Z

Lp.	Kod JCWP	Odstępstwo	Typ odstępstwa	Termin osiągnięcia dobrego stanu	Uzasadnienie odstępstwa
			- brak możliwości technicznych		uwagi jednak na czas niezbędny dla wdrożenia działań, a także okres niezbędny aby wdrożone działania przyniosły wymierne efekty, dobry stan będzie mógł być osiągnięty do roku 2021
470	RW6000181181649	tak	przedłużenie terminu osiągnięcia celu środowiskowego - brak możliwości technicznych	2027	brak możliwości technicznych. W zlewni JCWP występuje presja: presja komunalna, presja przemysłowa, nierozpoznana presja. W programie działań zaplanowano działanie obejmujące przegląd pozwoleń wodnoprawnych (przegląd pozwoleń wodnoprawnych na wprowadzanie ścieków do wód lub do ziemii przez użytkowników w zlewni JCWP z uwagi na zagrożenie osiągnięcia celów środowiskowych, zgodnie z art. 136 ust. 3 ustawy - Prawo wodne), mające na celu szczegółowe rozpoznanie i w rezultacie ograniczenie tej presji tak, aby możliwe było osiągnięcie wskaźników zgodnych z wartościami dla dobrego stanu.
471	RW600018118166	nie	nie dotyczy	2015	nie dotyczy
472	RW600018118168	tak	przedłużenie terminu osiągnięcia celu środowiskowego - brak możliwości technicznych	2021	brak możliwości technicznych. W zlewni JCWP nie zidentyfikowano presji mogącej być przyczyną występujących przekroczeń wskaźników jakości. Konieczne jest dokonanie szczegółowego rozpoznania przyczyn w celu prawidłowego zaplanowania działań naprawczych. Rozpoznanie przyczyn nieosiągnięcia dobrego stanu zapewni realizacja działań na poziomie krajowym: utworzenie krajowej bazy danych o zmianach hydromorfologicznych, przeprowadzenie pogłębionej analizy presji pod kątem zmian hydromorfologicznych, opracowanie dobrych praktyk w zakresie robót hydrotechnicznych i prac utrzymaniowych wraz z ustaleniem zasad ich wdrażania oraz opracowanie krajowego programu renaturalizacji wód powierzchniowych.
473	RW600018118549	nie	nie dotyczy	2015	nie dotyczy
474	RW600018134849	tak	przedłużenie terminu osiągnięcia celu środowiskowego - brak możliwości technicznych	2021	brak możliwości technicznych. W zlewni JCWP występuje presja komunalna. W programie działań zaplanowano działania podstawowe, obejmujące uporządkowanie gospodarki ściekowej ,które są wystarczające, aby zredukować tą presję w zakresie wystarczającym dla osiągnięcia dobrego stanu. Z uwagi jednak na czas niezbędny dla wdrożenia działań, a także okres niezbędny aby wdrożone działania przyniosły wymierne efekty, dobry stan będzie mógł być osiągnięty do roku 2021.
475	RW600018136689	nie	nie dotyczy	2015	nie dotyczy
476	RW600018136834	tak	przedłużenie terminu osiągnięcia celu środowiskowego - brak możliwości technicznych, dysproporcjonalne koszty	2021	brak możliwości technicznych oraz dysproporcjonalne koszty. Z uwagi na niską wiarygodność oceny i związany z tym brak możliwości wskazania przyczyn nieosiągnięcia dobrego stanu brak jest możliwości zaplanowania racjonalnych działań naprawczych. Zaplanowanie i wdrożenie jakichkolwiek działań będzie generowało nieuzasadnione koszty. W związku z tym w JCWP zaplanowano działanie mające na celu rozpoznanie rzeczywistego stanu ekologicznego – przeprowadzenie monitoringu badawczego. W przypadku potwierdzenia złego stanu po 2 latach wprowadzone zostanie działanie mające na celu rozpoznanie jego przyczyn. Takie etapowe postępowanie pozwoli na racjonalne zaplanowanie niezbędnych działań i zapewnienie ich wymaganej skuteczności.
477	RW6000181386729	tak	przedłużenie terminu osiągnięcia celu środowiskowego - brak możliwości technicznych, dysproporcjonalne koszty	2021	brak możliwości technicznych oraz dysproporcjonalne koszty. Z uwagi na niską wiarygodność oceny i związany z tym brak możliwości wskazania przyczyn nieosiągnięcia dobrego stanu brak jest możliwości zaplanowania racjonalnych działań naprawczych. Zaplanowanie i wdrożenie jakichkolwiek działań będzie generowało nieuzasadnione koszty. W związku z tym w JCWP zaplanowano działanie mające na celu rozpoznanie rzeczywistego stanu ekologicznego – przeprowadzenie monitoringu badawczego. W przypadku potwierdzenia złego stanu po 2 latach wprowadzone zostanie działanie mające na celu rozpoznanie jego przyczyn. Takie etapowe postępowanie pozwoli na racjonalne zaplanowanie niezbędnych działań i zapewnienie ich wymaganej skuteczności.
478	RW600018138689	nie	nie dotyczy	2015	nie dotyczy
479	RW6000181386922	tak	przedłużenie terminu osiągnięcia celu środowiskowego - brak możliwości technicznych	2027	brak możliwości technicznych. W zlewni JCWP występuje presja komunalna. W programie działań zaplanowano działanie obejmujące przeprowadzenie pogłębionej analizy presji w celu ustalenia przyczyn nieosiągnięcia dobrego stanu wód, mające na celu szczegółowe rozpoznanie i w rezultacie ograniczenie tej presji tak, aby możliwe było osiągnięcie wskaźników zgodnych z wartościami dla dobrego stanu. Z uwagi jednak na czas niezbędny dla wdrożenia działań, a także okres niezbędny aby wdrożone działania

Lp.	Kod JCWP	Odstępstwo	Typ odstępstwa	Termin osiągnięcia dobrego stanu	Uzasadnienie odstępstwa
					przyniosły wymierne efekty, dobry stan będzie mógł być osiągnięty do roku 2027.
480	RW600018138834	tak	przedłużenie terminu osiągnięcia celu środowiskowego - brak możliwości technicznych, dysproporcjonalne koszty	2021	brak możliwości technicznych oraz dysproporcjonalne koszty. Z uwagi na niską wiarygodność oceny i związany z tym brak możliwości wskazania przyczyn nieosiągnięcia dobrego stanu brak jest możliwości zaplanowania racjonalnych działań naprawczych. Zaplanowanie i wdrożenie jakichkolwiek działań będzie generowało nieuzasadnione koszty. W związku z tym w JCWP zaplanowano działanie mające na celu rozpoznanie rzeczywistego stanu ekologicznego – przeprowadzenie monitoringu badawczego. W przypadku potwierdzenia złego stanu po 2 latach wprowadzone zostanie działanie mające na celu rozpoznanie jego przyczyn. Takie etapowe postępowanie pozwoli na racjonalne zaplanowanie niezbędnych działań i zapewnienie ich wymaganej skuteczności.
481	RW60001814449	tak	przedłużenie terminu osiągnięcia celu środowiskowego - brak możliwości technicznych, dysproporcjonalne koszty	2021	brak możliwości technicznych oraz dysproporcjonalne koszty. Z uwagi na niską wiarygodność oceny i związany z tym brak możliwości wskazania przyczyn nieosiągnięcia dobrego stanu brak jest możliwości zaplanowania racjonalnych działań naprawczych. Zaplanowanie i wdrożenie jakichkolwiek działań będzie generowało nieuzasadnione koszty. W związku z tym w JCWP zaplanowano działanie mające na celu rozpoznanie rzeczywistego stanu ekologicznego – przeprowadzenie monitoringu badawczego. W przypadku potwierdzenia złego stanu po 2 latach wprowadzone zostanie działanie mające na celu rozpoznanie jego przyczyn. Takie etapowe postępowanie pozwoli na racjonalne zaplanowanie niezbędnych działań i zapewnienie ich wymaganej skuteczności.
482	RW60001815259	tak	przedłużenie terminu osiągnięcia celu środowiskowego - brak możliwości technicznych	2021	brak możliwości technicznych. W zlewni JCWP nie zidentyfikowano presji mogącej być przyczyną występujących przekroczeń wskaźników jakości. Konieczne jest dokonanie szczegółowego rozpoznania przyczyn w celu prawidłowego zaplanowania działań naprawczych. Rozpoznanie przyczyn nieosiągnięcia dobrego stanu zapewni realizacja działań na poziomie krajowym: utworzenie krajowej bazy danych o zmianach hydromorfologicznych, przeprowadzenie pogłębionej analizy presji pod kątem zmian hydromorfologicznych, opracowanie dobrych praktyk w zakresie robót hydrotechnicznych i prac utrzymaniowych wraz z ustaleniem zasad ich wdrażania oraz opracowanie krajowego programu renaturalizacji wód powierzchniowych.
483	RW60001816389	tak	przedłużenie terminu osiągnięcia celu środowiskowego - brak możliwości technicznych	2027	brak możliwości technicznych. W zlewni JCWP występuje presja komunalna i niska emisja. W programie działań zaplanowano działania podstawowe, obejmujące uporządkowanie gospodarki ściekowej , które są wystarczające, aby zredukować presję komunalną w zakresie wystarczającym dla osiągnięcia dobrego stanu. W programie działań zaplanowano także działanie: weryfikacja programu ochrony środowiska dla gminy, mające na celu szczegółowe rozpoznanie i w rezultacie ograniczenie tej presji tak, aby możliwe było osiągnięcie wskaźników zgodnych z wartościami dla dobrego stanu. Z uwagi jednak na czas niezbędny dla wdrożenia tych działań, a następnie konkretnych działań naprawczych, a także okres niezbędny aby wdrożone działania przyniosły wymierne efekty, dobry stan będzie mógł być osiągnięty do roku 2027.
484	RW600018165899	tak	przedłużenie terminu osiągnięcia celu środowiskowego - brak możliwości technicznych	2021	brak możliwości technicznych. W zlewni JCWP nie zidentyfikowano presji mogącej być przyczyną występujących przekroczeń wskaźników jakości. Konieczne jest dokonanie szczegółowego rozpoznania przyczyn w celu prawidłowego zaplanowania działań naprawczych. Rozpoznanie przyczyn nieosiągnięcia dobrego stanu zapewni realizacja działań na poziomie krajowym: utworzenie krajowej bazy danych o zmianach hydromorfologicznych, przeprowadzenie pogłębionej analizy presji pod kątem zmian hydromorfologicznych, opracowanie dobrych praktyk w zakresie robót hydrotechnicznych i prac utrzymaniowych wraz z ustaleniem zasad ich wdrażania oraz opracowanie krajowego programu renaturalizacji wód powierzchniowych.
485	RW60001816678	tak	przedłużenie terminu osiągnięcia celu środowiskowego	2021	brak możliwości technicznych oraz dysproporcjonalne koszty. Z uwagi na niską wiarygodność oceny i związany z tym brak możliwości wskazania przyczyn nieosiągnięcia dobrego stanu brak jest możliwości zaplanowania racjonalnych działań naprawczych. Zaplanowanie i wdrożenie jakichkolwiek działań będzie

Lp.	Kod JCWP	Odstępstwo	Typ odstępstwa	Termin osiągnięcia dobrego stanu	Uzasadnienie odstępstwa
			- brak możliwości technicznych, dysproporcjonalne koszty		generowało nieuzasadnione koszty. W związku z tym w JCWP zaplanowano działanie mające na celu rozpoznanie rzeczywistego stanu ekologicznego – przeprowadzenie monitoringu badawczego. W przypadku potwierdzenia złego stanu po 2 latach wprowadzone zostanie działanie mające na celu rozpoznanie jego przyczyn. Takie etapowe postępowanie pozwoli na racjonalne zaplanowanie niezbędnych działań i zapewnienie ich wymaganej skuteczności.
486	RW60001816692	tak	przedłużenie terminu osiągnięcia celu środowiskowego - brak możliwości technicznych, dysproporcjonalne koszty	2021	brak możliwości technicznych oraz dysproporcjonalne koszty. Z uwagi na niską wiarygodność oceny i związany z tym brak możliwości wskazania przyczyn nieosiągnięcia dobrego stanu brak jest możliwości zaplanowania racjonalnych działań naprawczych. Zaplanowanie i wdrożenie jakichkolwiek działań będzie generowało nieuzasadnione koszty. W związku z tym w JCWP zaplanowano działanie mające na celu rozpoznanie rzeczywistego stanu ekologicznego – przeprowadzenie monitoringu badawczego. W przypadku potwierdzenia złego stanu po 2 latach wprowadzone zostanie działanie mające na celu rozpoznanie jego przyczyn. Takie etapowe postępowanie pozwoli na racjonalne zaplanowanie niezbędnych działań i zapewnienie ich wymaganej skuteczności.
487	RW60001816694	nie	nie dotyczy	2015	nie dotyczy
488	RW60001816853	tak	przedłużenie terminu osiągnięcia celu środowiskowego - brak możliwości technicznych, dysproporcjonalne koszty	2021	brak możliwości technicznych oraz dysproporcjonalne koszty. Z uwagi na niską wiarygodność oceny i związany z tym brak możliwości wskazania przyczyn nieosiągnięcia dobrego stanu brak jest możliwości zaplanowania racjonalnych działań naprawczych. Zaplanowanie i wdrożenie jakichkolwiek działań będzie generowało nieuzasadnione koszty. W związku z prowadzonymi w latach 2014-2015 badaniami monitoringowymi możliwe będzie w roku 2016 przeprowadzenie oceny rzeczywistego stanu i zagrożenia JCWP. W przypadku potwierdzenia złego stanu wprowadzone zostanie działanie mające na celu rozpoznanie jego przyczyn. Takie etapowe postępowanie pozwoli na racjonalne zaplanowanie niezbędnych działań i zapewnienie ich wymaganej skuteczności.
489	RW600018168549	tak	przedłużenie terminu osiągnięcia celu środowiskowego - brak możliwości technicznych, dysproporcjonalne koszty	2021	brak możliwości technicznych oraz dysproporcjonalne koszty. Z uwagi na niską wiarygodność oceny i związany z tym brak możliwości wskazania przyczyn nieosiągnięcia dobrego stanu brak jest możliwości zaplanowania racjonalnych działań naprawczych. Zaplanowanie i wdrożenie jakichkolwiek działań będzie generowało nieuzasadnione koszty. W związku z tym w JCWP zaplanowano działanie mające na celu rozpoznanie rzeczywistego stanu ekologicznego – przeprowadzenie monitoringu badawczego. W przypadku potwierdzenia złego stanu po 2 latach wprowadzone zostanie działanie mające na celu rozpoznanie jego przyczyn. Takie etapowe postępowanie pozwoli na racjonalne zaplanowanie niezbędnych działań i zapewnienie ich wymaganej skuteczności.
490	RW600018168679	tak	przedłużenie terminu osiągnięcia celu środowiskowego - brak możliwości technicznych	2021	brak możliwości technicznych. W zlewni JCWP nie zidentyfikowano presji mogącej być przyczyną występujących przekroczeń wskaźników jakości. Konieczne jest dokonanie szczegółowego rozpoznania przyczyn w celu prawidłowego zaplanowania działań naprawczych. Rozpoznanie przyczyn nieosiągnięcia dobrego stanu zapewni realizacja działań na poziomie krajowym: utworzenie krajowej bazy danych o zmianach hydromorfologicznych, przeprowadzenie pogłębionej analizy presji pod kątem zmian hydromorfologicznych, opracowanie dobrych praktyk w zakresie robót hydrotechnicznych i prac utrzymaniowych wraz z ustaleniem zasad ich wdrażania oraz opracowanie krajowego programu renaturalizacji wód powierzchniowych.
491	RW6000181686899	tak	przedłużenie terminu osiągnięcia celu środowiskowego - brak możliwości technicznych	2021	brak możliwości technicznych. W zlewni JCWP występuje presja komunalna. W programie działań zaplanowano działania podstawowe, obejmujące uporządkowanie gospodarki ściekowej , które są wystarczające, aby zredukować tą presję w zakresie wystarczającym dla osiągnięcia dobrego stanu. Z uwagi jednak na czas niezbędny dla wdrożenia działań, a także okres niezbędny aby wdrożone działania przyniosły wymierne efekty, dobry stan będzie mógł być osiągnięty do roku 2021
492	RW60001816874	tak	przedłużenie terminu osiągnięcia celu środowiskowego	2021	brak możliwości technicznych oraz dysproporcjonalne koszty. Z uwagi na niską wiarygodność oceny i związany z tym brak możliwości wskazania przyczyn nieosiągnięcia dobrego stanu brak jest możliwości zaplanowania racjonalnych działań naprawczych. Zaplanowanie i wdrożenie jakichkolwiek działań będzie

Lp.	Kod JCWP	Odstępstwo	Typ odstępstwa	Termin osiągnięcia dobrego stanu	Uzasadnienie odstępstwa
			- brak możliwości technicznych, dysproporcjonalne koszty		generowało nieuzasadnione koszty. W związku z tym w JCWP zaplanowano działanie mające na celu rozpoznanie rzeczywistego stanu ekologicznego – przeprowadzenie monitoringu badawczego. W przypadku potwierdzenia złego stanu po 2 latach wprowadzone zostanie działanie mające na celu rozpoznanie jego przyczyn. Takie etapowe postępowanie pozwoli na racjonalne zaplanowanie niezbędnych działań i zapewnienie ich wymaganej skuteczności.
493	RW60001816876	tak	przedłużenie terminu osiągnięcia celu środowiskowego - brak możliwości technicznych, dysproporcjonalne koszty	2021	brak możliwości technicznych oraz dysproporcjonalne koszty. Z uwagi na niską wiarygodność oceny i związany z tym brak możliwości wskazania przyczyn nieosiągnięcia dobrego stanu brak jest możliwości zaplanowania racjonalnych działań naprawczych. Zaplanowanie i wdrożenie jakichkolwiek działań będzie generowało nieuzasadnione koszty. W związku z tym w JCWP zaplanowano działanie mające na celu rozpoznanie rzeczywistego stanu ekologicznego – przeprowadzenie monitoringu badawczego. W przypadku potwierdzenia złego stanu po 2 latach wprowadzone zostanie działanie mające na celu rozpoznanie jego przyczyn. Takie etapowe postępowanie pozwoli na racjonalne zaplanowanie niezbędnych działań i zapewnienie ich wymaganej skuteczności.
494	RW60001816889	nie	nie dotyczy	2015	nie dotyczy
495	RW60001816894	tak	przedłużenie terminu osiągnięcia celu środowiskowego - brak możliwości technicznych, dysproporcjonalne koszty	2021	brak możliwości technicznych oraz dysproporcjonalne koszty. Z uwagi na niską wiarygodność oceny i związany z tym brak możliwości wskazania przyczyn nieosiągnięcia dobrego stanu brak jest możliwości zaplanowania racjonalnych działań naprawczych. Zaplanowanie i wdrożenie jakichkolwiek działań będzie generowało nieuzasadnione koszty. W związku z tym w JCWP zaplanowano działanie mające na celu rozpoznanie rzeczywistego stanu ekologicznego – przeprowadzenie monitoringu badawczego. W przypadku potwierdzenia złego stanu po 2 latach wprowadzone zostanie działanie mające na celu rozpoznanie jego przyczyn. Takie etapowe postępowanie pozwoli na racjonalne zaplanowanie niezbędnych działań i zapewnienie ich wymaganej skuteczności.
496	RW600018168969	tak	przedłużenie terminu osiągnięcia celu środowiskowego - brak możliwości technicznych	2021	brak możliwości technicznych. W zlewni JCWP występuje presja komunalna. W programie działań zaplanowano działania podstawowe, obejmujące uporządkowanie gospodarki ściekowej ,które są wystarczające, aby zredukować tą presję w zakresie wystarczającym dla osiągnięcia dobrego stanu. Z uwagi jednak na czas niezbędny dla wdrożenia działań, a także okres niezbędny aby wdrożone działania przyniosły wymierne efekty, dobry stan będzie mógł być osiągnięty do roku 2021.
497	RW600018169276	tak	przedłużenie terminu osiągnięcia celu środowiskowego - brak możliwości technicznych	2021	brak możliwości technicznych. W zlewni JCWP występuje presja komunalna. W programie działań zaplanowano działania podstawowe, obejmujące uporządkowanie gospodarki ściekowej , które są wystarczające, aby zredukować tą presję w zakresie wystarczającym dla osiągnięcia dobrego stanu. Z uwagi jednak na czas niezbędny dla wdrożenia działań, a także okres niezbędny aby wdrożone działania przyniosły wymierne efekty, dobry stan będzie mógł być osiągnięty do roku 2021
498	RW60001816949	nie	nie dotyczy	2015	nie dotyczy
499	RW600018174529	tak	przedłużenie terminu osiągnięcia celu środowiskowego - brak możliwości technicznych, dysproporcjonalne koszty	2021	brak możliwości technicznych oraz dysproporcjonalne koszty. Z uwagi na niską wiarygodność oceny i związany z tym brak możliwości wskazania przyczyn nieosiągnięcia dobrego stanu brak jest możliwości zaplanowania racjonalnych działań naprawczych. Zaplanowanie i wdrożenie jakichkolwiek działań będzie generowało nieuzasadnione koszty. W związku z prowadzonymi w latach 2014-2015 badaniami monitoringowymi możliwe będzie w roku 2016 przeprowadzenie oceny rzeczywistego stanu i zagrożenia JCWP. W przypadku potwierdzenia złego stanu wprowadzone zostanie działanie mające na celu rozpoznanie jego przyczyn. Takie etapowe postępowanie pozwoli na racjonalne zaplanowanie niezbędnych działań i zapewnienie ich wymaganej skuteczności.
500	RW600018174549	tak	przedłużenie terminu osiągnięcia celu środowiskowego - brak możliwości technicznych, dysproporcjonalne koszty	2021	brak możliwości technicznych oraz dysproporcjonalne koszty. Z uwagi na niską wiarygodność oceny i związany z tym brak możliwości wskazania przyczyn nieosiągnięcia dobrego stanu brak jest możliwości zaplanowania racjonalnych działań naprawczych. Zaplanowanie i wdrożenie jakichkolwiek działań będzie generowało nieuzasadnione koszty. W związku z tym w JCWP zaplanowano działanie mające na celu rozpoznanie rzeczywistego stanu ekologicznego – przeprowadzenie monitoringu badawczego. W przypadku

Lp.	Kod JCWP	Odstępstwo	Typ odstępstwa	Termin osiągnięcia dobrego stanu	Uzasadnienie odstępstwa
					potwierdzenia złego stanu po 2 latach wprowadzone zostanie działanie mające na celu rozpoznanie jego przyczyn. Takie etapowe postępowanie pozwoli na racjonalne zaplanowanie niezbędnych działań i zapewnienie ich wymaganej skuteczności.
501	RW600018174552	tak	przedłużenie terminu osiągnięcia celu środowiskowego - brak możliwości technicznych, dysproporcjonalne koszty	2021	brak możliwości technicznych oraz dysproporcjonalne koszty. Z uwagi na niską wiarygodność oceny i związany z tym brak możliwości wskazania przyczyn nieosiągnięcia dobrego stanu brak jest możliwości zaplanowania racjonalnych działań naprawczych. Zaplanowanie i wdrożenie jakichkolwiek działań będzie generowało nieuzasadnione koszty. W związku z tym w JCWP zaplanowano działanie mające na celu rozpoznanie rzeczywistego stanu ekologicznego – przeprowadzenie monitoringu badawczego. W przypadku potwierdzenia złego stanu po 2 latach wprowadzone zostanie działanie mające na celu rozpoznanie jego przyczyn. Takie etapowe postępowanie pozwoli na racjonalne zaplanowanie niezbędnych działań i zapewnienie ich wymaganej skuteczności.
502	RW600018174592	nie	nie dotyczy	2015	nie dotyczy
503	RW600018174816	tak	przedłużenie terminu osiągnięcia celu środowiskowego - brak możliwości technicznych	2027	brak możliwości technicznych. W zlewni JCWP nie zidentyfikowano presji mogącej być przyczyną występujących przekroczeń wskaźników jakości. Konieczne jest dokonanie szczegółowego rozpoznania przyczyn w celu prawidłowego zaplanowania działań naprawczych. Rozpoznanie przyczyn nieosiągnięcia dobrego stanu zapewni realizacja działań na poziomie krajowym: utworzenie krajowej bazy danych o zmianach hydromorfologicznych, przeprowadzenie pogłębionej analizy presji pod kątem zmian hydromorfologicznych, opracowanie dobrych praktyk w zakresie robót hydrotechnicznych i prac utrzymaniowych wraz z ustaleniem zasad ich wdrażania oraz opracowanie krajowego programu renaturalizacji wód powierzchniowych.
504	RW60001911759	tak	przedłużenie terminu osiągnięcia celu środowiskowego - brak możliwości technicznych	2027	brak możliwości technicznych. W zlewni JCWP występuje presja przemysłowa i hydromorfologiczna. W programie działań zaplanowano działanie obejmujące przegląd pozwoleń wodnoprawnych na wprowadzanie ścieków do wód lub do ziemii przez użytkowników w zlewni JCWP z uwagi na zagrożenie osiągnięcia celów środowiskowych, zgodnie z art. 136 ust. 3 ustawy - Prawo wodne, mające na celu szczegółowe rozpoznanie i w rezultacie ograniczenie tej presji tak, aby możliwe było osiągnięcie wskaźników zgodnych z wartościami dla dobrego stanu. Z uwagi jednak na czas niezbędny dla wdrożenia tego działania, następnie konkretnych działań naprawczych, a także okres niezbędny aby wdrożone działania przyniosły wymierne efekty, dobry stan będzie mógł być osiągnięty do roku 2027. Wdrożenie skutecznych i efektywnych działań naprawczych wymaga szczegółowego rozpoznania wpływu zidentyfikowanej presji hydromorfologicznej i możliwości jej redukcji. W bieżącym cyklu planistycznym dokonano rozpoznania potrzeb w zakresie przywrócenia ciągłości morfologicznej w kontekście dobrego stanu ekologicznego JCWP. W programie działań zaplanowano działanie "wykonanie przepławki dla ryb w ramach zadania "Modernizacja jazów odrzańskich na odcinku w zarządzie Regionalnego Zarządu Gospodarki Wonej w Wrocławiu - województwo opolskie, II etap (Dobrzeń)"", którego skutkiem będzie przywrócenie możliwości migracji ichtiofauny na wskazanym odcinku cieku w JCWP.
505	RW6000191176899	nie	nie dotyczy	2015	nie dotyczy
506	RW600019117699	nie	nie dotyczy	2015	nie dotyczy
507	RW600019118159	nie	nie dotyczy	2015	nie dotyczy
508	RW600019118199	tak	przedłużenie terminu osiągnięcia celu środowiskowego - brak możliwości technicznych	2027	brak możliwości technicznych. W zlewni JCWP występuje presja: presja komunalna, presja przemysłowa, nierozpoznana presja. W programie działań zaplanowano działanie obejmujące przegląd pozwoleń wodnoprawnych (przegląd pozwoleń wodnoprawnych na wprowadzanie ścieków do wód lub do ziemii przez użytkowników w zlewni JCWP z uwagi na zagrożenie osiągnięcia celów środowiskowych, zgodnie z art. 136 ust. 3 ustawy - Prawo wodne), mające na celu szczegółowe rozpoznanie i w rezultacie ograniczenie tej presji tak, aby możliwe było osiągnięcie wskaźników zgodnych z wartościami dla dobrego stanu.
509	RW600019118399	tak	przedłużenie terminu	2027	w zlewni JCWP występuje presja niska emisja i nierozpoznana presja, moga być przyczyną występujących

Lp.	Kod JCWP	Odstępstwo	Typ odstępstwa	Termin osiągnięcia dobrego stanu	Uzasadnienie odstępstwa
			osiągnięcia celu środowiskowego - brak możliwości technicznych		przekroczeń wskaźników jakości. Konieczne jest dokonanie szczegółowego rozpoznania przyczyn w celu prawidłowego zaplanowania działań naprawczych. Rozpoznanie przyczyn nieosiągnięcia dobrego stanu zapewni realizacja działań na poziomie krajowym: utworzenie krajowej bazy danych o zmianach hydromorfologicznych, przeprowadzenie pogłębionej analizy presji pod kątem zmian hydromorfologicznych, opracowanie dobrych praktyk w zakresie robót hydrotechnicznych i prac utrzymaniowych wraz z ustaleniem W programie działań zaplanowano także działanie: weryfikacja programu ochrony środowiska dla gminy, mające na celu szczegółowe rozpoznanie i w rezultacie ograniczenie tej presji (niska emisja) tak, aby możliwe było osiągnięcie wskaźników zgodnych z wartościami dla dobrego stanu, a także okres niezbędny aby wdrożone działania przyniosły wymierne efekty, dobry stan będzie mógł być osiągnięty do roku 2027.
510	RW600019118899	tak	przedłużenie terminu osiągnięcia celu środowiskowego - brak możliwości technicznych, dysproporcjonalne koszty	2021	brak możliwości technicznych oraz dysproporcjonalne koszty. Z uwagi na niską wiarygodność oceny i związany z tym brak możliwości wskazania przyczyn nieosiągnięcia dobrego stanu brak jest możliwości zaplanowania racjonalnych działań naprawczych. Zaplanowanie i wdrożenie jakichkolwiek działań będzie generowało nieuzasadnione koszty. W związku z tym w JCWP zaplanowano działanie mające na celu rozpoznanie rzeczywistego stanu ekologicznego – przeprowadzenie monitoringu badawczego. W przypadku potwierdzenia złego stanu po 2 latach wprowadzone zostanie działanie mające na celu rozpoznanie jego przyczyn. Takie etapowe postępowanie pozwoli na racjonalne zaplanowanie niezbędnych działań i zapewnienie ich wymaganej skuteczności.
511	RW60001911899	tak	przedłużenie terminu osiągnięcia celu środowiskowego - brak możliwości technicznych	2021	brak możliwości technicznych. W zlewni JCWP nie zidentyfikowano presji mogącej być przyczyną występujących przekroczeń wskaźników jakości. Konieczne jest dokonanie szczegółowego rozpoznania przyczyn w celu prawidłowego zaplanowania działań naprawczych. Rozpoznanie przyczyn nieosiągnięcia dobrego stanu zapewni realizacja działań na poziomie krajowym: utworzenie krajowej bazy danych o zmianach hydromorfologicznych, przeprowadzenie pogłębionej analizy presji pod kątem zmian hydromorfologicznych, opracowanie dobrych praktyk w zakresie robót hydrotechnicznych i prac utrzymaniowych wraz z ustaleniem zasad ich wdrażania oraz opracowanie krajowego programu renaturalizacji wód powierzchniowych.
512	RW60001912749	tak	przedłużenie terminu osiągnięcia celu środowiskowego - brak możliwości technicznych	2021	brak możliwości technicznych. W zlewni JCWP nie zidentyfikowano presji mogącej być przyczyną występujących przekroczeń wskaźników jakości. Konieczne jest dokonanie szczegółowego rozpoznania przyczyn w celu prawidłowego zaplanowania działań naprawczych. Rozpoznanie przyczyn nieosiągnięcia dobrego stanu zapewni realizacja działań na poziomie krajowym: utworzenie krajowej bazy danych o zmianach hydromorfologicznych, przeprowadzenie pogłębionej analizy presji pod kątem zmian hydromorfologicznych, opracowanie dobrych praktyk w zakresie robót hydrotechnicznych i prac utrzymaniowych wraz z ustaleniem zasad ich wdrażania oraz opracowanie krajowego programu renaturalizacji wód powierzchniowych.
513	RW60001912899	nie	nie dotyczy	2015	nie dotyczy
514	RW6000191299	tak	przedłużenie terminu osiągnięcia celu środowiskowego - brak możliwości technicznych	2027	brak możliwości technicznych. Wdrożenie skutecznych i efektywnych działań naprawczych wymaga szczegółowego rozpoznania wpływu zidentyfikowanej presji i możliwości jej redukcji. W bieżącym cyklu planistycznym dokonano rozpoznania potrzeb w zakresie przywrócenia ciągłości morfologicznej w kontekście dobrego stanu ekologicznego JCWP. W programie działań zaplanowano działanie opracowanie wariantowej analizy sposobu udrożnienia budowli piętrzących na cieku Nysa Kłodzka wraz ze wskazaniem wariantu do realizacji oraz opracowaniem dokumentacji projektowej
515	RW600019132499	nie	nie dotyczy	2015	nie dotyczy
516	RW60001913271	nie	nie dotyczy	2015	nie dotyczy
517	RW600019132889	nie	nie dotyczy	2015	nie dotyczy
518	RW60001913289	nie	nie dotyczy	2015	nie dotyczy
519	RW6000191329	nie	nie dotyczy	2015	nie dotyczy
520	RW60001913329	nie	nie dotyczy	2015	nie dotyczy

Lp.	Kod JCWP	Odstępstwo	Typ odstępstwa	Termin osiągnięcia dobrego stanu	Uzasadnienie odstępstwa
521	RW6000191334199	tak	przedłużenie terminu osiągnięcia celu środowiskowego - brak możliwości technicznych, dysproporcjonalne koszty	2021	brak możliwości technicznych oraz dysproporcjonalne koszty. Z uwagi na niską wiarygodność oceny i związany z tym brak możliwości wskazania przyczyn nieosiągnięcia dobrego stanu brak jest możliwości zaplanowania racjonalnych działań naprawczych. Zaplanowanie i wdrożenie jakichkolwiek działań będzie generowało nieuzasadnione koszty. W związku z tym w JCWP zaplanowano działanie mające na celu rozpoznanie rzeczywistego stanu ekologicznego – przeprowadzenie monitoringu badawczego. W przypadku potwierdzenia złego stanu po 2 latach wprowadzone zostanie działanie mające na celu rozpoznanie jego przyczyn. Takie etapowe postępowanie pozwoli na racjonalne zaplanowanie niezbędnych działań i zapewnienie ich wymaganej skuteczności.
522	RW6000191334299	nie	nie dotyczy	2015	nie dotyczy
523	RW600019133439	nie	nie dotyczy	2015	nie dotyczy
524	RW600019133499	tak	przedłużenie terminu osiągnięcia celu środowiskowego - brak możliwości technicznych	2027	w zlewni JCWP występuje presja niska emisja i nierozpoznana presja, moga być przyczyną występujących przekroczeń wskaźników jakości. Konieczne jest dokonanie szczegółowego rozpoznania przyczyn w celu prawidłowego zaplanowania działań naprawczych. Rozpoznanie przyczyn nieosiągnięcia dobrego stanu zapewni realizacja działań na poziomie krajowym: utworzenie krajowej bazy danych o zmianach hydromorfologicznych, przeprowadzenie pogłębionej analizy presji pod kątem zmian hydromorfologicznych, opracowanie dobrych praktyk w zakresie robót hydrotechnicznych i prac utrzymaniowych wraz z ustaleniem W programie działań zaplanowano także działanie: weryfikacja programu ochrony środowiska dla gminy, mające na celu szczegółowe rozpoznanie i w rezultacie ograniczenie tej presji (niska emisja) tak, aby możliwe było osiągnięcie wskaźników zgodnych z wartościami dla dobrego stanu, a także okres niezbędny aby wdrożone działania przyniosły wymierne efekty, dobry stan będzie mógł być osiągnięty do roku 2027.
525	RW600019133639	tak	przedłużenie terminu osiągnięcia celu środowiskowego - brak możliwości technicznych	2021	brak możliwości technicznych. W zlewni JCWP występuje presja komunalna. W programie działań zaplanowano działania podstawowe, obejmujące uporządkowanie gospodarki ściekowej , które są wystarczające, aby zredukować tą presję w zakresie wystarczającym dla osiągnięcia dobrego stanu. Z uwagi jednak na czas niezbędny dla wdrożenia działań, a także okres niezbędny aby wdrożone działania przyniosły wymierne efekty, dobry stan będzie mógł być osiągnięty do roku 2021
526	RW6000191336499	tak	przedłużenie terminu osiągnięcia celu środowiskowego - brak możliwości technicznych	2027	w zlewni JCWP występuje presja rolnicza. W programie działań zaplanowano wszystkie możliwe działania mające na celu ograniczenie tej presji tak, aby możliwe było osiągnięcie wskaźników zgodnych z wartościami dla dobrego stanu. Z uwagi jednak na czas niezbędny dla wdrożenia działań, a także okres niezbędny aby wdrożone działania przyniosły wymierne efekty, dobry stan będzie mógł być osiągnięty do roku 2027.
527	RW60001913369	tak	przedłużenie terminu osiągnięcia celu środowiskowego - brak możliwości technicznych	2027	brak możliwości technicznych. W zlewni JCWP występuje presja rolnicza i niska emisja. W celu ograniczenia presji niska emisja w programie działań zaplanowano działanie: weryfikacja programu ochrony środowiska dla gminy, mające na celu szczegółowe rozpoznanie i w rezultacie ograniczenie tej presji tak, aby możliwe było osiągnięcie wskaźników zgodnych z wartościami dla dobrego stanu. W programie działań zaplanowano także wszystkie możliwe działania mające na celu ograniczenie presji rolnictwo tak, aby możliwe było osiągnięcie wskaźników zgodnych z wartościami dla dobrego stanu. Z uwagi jednak na czas niezbędny dla wdrożenia tych działań, następnie konkretnych działań naprawczych, a także okres niezbędny aby wdrożone działania przyniosły wymierne efekty, dobry stan będzie mógł być osiągnięty do roku 2027.
528	RW60001913469	tak	przedłużenie terminu osiągnięcia celu środowiskowego - brak możliwości technicznych	2021	brak możliwości technicznych. W zlewni JCWP występuje presja komunalna. W programie działań zaplanowano działania podstawowe, obejmujące uporządkowanie gospodarki ściekowej ,które są wystarczające, aby zredukować tą presję w zakresie wystarczającym dla osiągnięcia dobrego stanu. Z uwagi jednak na czas niezbędny dla wdrożenia działań, a także okres niezbędny aby wdrożone działania przyniosły wymierne efekty, dobry stan będzie mógł być osiągnięty do roku 2021.
529	RW600019136199	tak	przedłużenie terminu osiągnięcia celu	2027	brak możliwości technicznych. W zlewni JCWP nie zidentyfikowano presji mogącej być przyczyną występujących przekroczeń wskaźników jakości. Konieczne jest dokonanie szczegółowego rozpoznania

Lp.	Kod JCWP	Odstępstwo	Typ odstępstwa	Termin osiągnięcia dobrego stanu	Uzasadnienie odstępstwa
			środowiskowego - brak możliwości technicznych		przyczyn w celu prawidłowego zaplanowania działań naprawczych. Rozpoznanie przyczyn nieosiągnięcia dobrego stanu zapewni realizacja działań na poziomie krajowym: utworzenie krajowej bazy danych o zmianach hydromorfologicznych, przeprowadzenie pogłębionej analizy presji pod kątem zmian hydromorfologicznych, opracowanie dobrych praktyk w zakresie robót hydrotechnicznych i prac utrzymaniowych wraz z ustaleniem zasad ich wdrażania oraz opracowanie krajowego programu renaturalizacji wód powierzchniowych.
530	RW60001913659	nie	nie dotyczy	2015	nie dotyczy
531	RW600019136699	tak	przedłużenie terminu osiągnięcia celu środowiskowego - brak możliwości technicznych	2027	w zlewni JCWP występuje presja rolnicza i nierozpoznana presja. W programie działań zaplanowano wszystkie możliwe działania mające na celu ograniczenie tej presji rolniczej tak, aby możliwe było osiągnięcie wskaźników zgodnych z wartościami dla dobrego stanu. W programie działań zaplanowano także działanie obejmujące przeprowadzenie pogłębionej analizy presji w celu zaplanowania działań ukierunkowanych na redukcję fosforu mające na celu rozpoznanie presji a w rezultacie ograniczenie tej presji tak, aby możliwe było osiągnięcie wskaźników zgodnych z wartościami dla dobrego stanu. Z uwagi jednak na czas niezbędny dla wdrożenia działań, a także okres niezbędny aby wdrożone działania przyniosły wymierne efekty, dobry stan będzie mógł być osiągnięty do roku 2027.
532	RW60001913679	nie	nie dotyczy	2015	nie dotyczy
533	RW60001913689	tak	przedłużenie terminu osiągnięcia celu środowiskowego - brak możliwości technicznych	2021	brak możliwości technicznych. W zlewni JCWP występuje presja komunalna. W programie działań zaplanowano działania podstawowe, obejmujące uporządkowanie gospodarki ściekowej , które są wystarczające, aby zredukować tą presję w zakresie wystarczającym dla osiągnięcia dobrego stanu. Z uwagi jednak na czas niezbędny dla wdrożenia działań, a także okres niezbędny aby wdrożone działania przyniosły wymierne efekty, dobry stan będzie mógł być osiągnięty do roku 2021
534	RW60001913699	tak	przedłużenie terminu osiągnięcia celu środowiskowego - brak możliwości technicznych	2027	w zlewni JCWP występuje presja niska emisja i nierozpoznana presja.W programie działań zaplanowano działanie: weryfikacja programu ochrony środowiska dla gminy, mające na celu szczegółowe rozpoznanie i w rezultacie ograniczenie tej presji tak, aby możliwe było osiągnięcie wskaźników zgodnych z wartościami dla dobrego stanu, a także okres niezbędny aby wdrożone działania przyniosły wymierne efekty, dobry stan będzie mógł być osiągnięty do roku 2027.
535	RW600019138699	tak	przedłużenie terminu osiągnięcia celu środowiskowego - brak możliwości technicznych	2021	brak możliwości technicznych. W zlewni JCWP występuje presja komunalna i nierozpoznana. W programie działań zaplanowano działania podstawowe, obejmujące uporządkowanie gospodarki ściekowej , które są wystarczające, aby zredukować tą presję w zakresie wystarczającym dla osiągnięcia dobrego stanu. Z uwagi jednak na czas niezbędny dla wdrożenia działań, a także okres niezbędny aby wdrożone działania przyniosły wymierne efekty, dobry stan będzie mógł być osiągnięty do roku 2021.
536	RW60001913889	tak	przedłużenie terminu osiągnięcia celu środowiskowego - brak możliwości technicznych	2027	w zlewni JCWP występuje presja rolnicza i nierozpoznana presja. W programie działań zaplanowano wszystkie możliwe działania mające na celu ograniczenie tej presji rolniczej tak, aby możliwe było osiągnięcie wskaźników zgodnych z wartościami dla dobrego stanu. W programie działań zaplanowano także działanie obejmujące przeprowadzenie pogłębionej analizy presji w celu zaplanowania działań ukierunkowanych na redukcję fosforu mające na celu rozpoznanie presji a w rezultacie ograniczenie tej presji tak, aby możliwe było osiągnięcie wskaźników zgodnych z wartościami dla dobrego stanu. Z uwagi jednak na czas niezbędny dla wdrożenia działań, a także okres niezbędny aby wdrożone działania przyniosły wymierne efekty, dobry stan będzie mógł być osiągnięty do roku 2027.
537	RW600019139699	tak	przedłużenie terminu osiągnięcia celu środowiskowego - brak możliwości technicznych	2021	brak możliwości technicznych. W zlewni JCWP występuje presja komunalna. W programie działań zaplanowano działania podstawowe, obejmujące uporządkowanie gospodarki ściekowej ,które są wystarczające, aby zredukować tą presję w zakresie wystarczającym dla osiągnięcia dobrego stanu. Z uwagi jednak na czas niezbędny dla wdrożenia działań, a także okres niezbędny aby wdrożone działania przyniosły wymierne efekty, dobry stan będzie mógł być osiągnięty do roku 2021.
538	RW6000191429	tak	przedłużenie terminu osiągnięcia celu	2021	brak możliwości technicznych. W zlewni JCWP nie zidentyfikowano presji mogącej być przyczyną występujących przekroczeń wskaźników jakości. Konieczne jest dokonanie szczegółowego rozpoznania

Lp.	Kod JCWP	Odstępstwo	Typ odstępstwa	Termin osiągnięcia dobrego stanu	Uzasadnienie odstępstwa
			środowiskowego - brak możliwości technicznych		przyczyn w celu prawidłowego zaplanowania działań naprawczych. Rozpoznanie przyczyn nieosiągnięcia dobrego stanu zapewni realizacja działań na poziomie krajowym: utworzenie krajowej bazy danych o zmianach hydromorfologicznych, przeprowadzenie pogłębionej analizy presji pod kątem zmian hydromorfologicznych, opracowanie dobrych praktyk w zakresie robót hydrotechnicznych i prac utrzymaniowych wraz z ustaleniem zasad ich wdrażania oraz opracowanie krajowego programu renaturalizacji wód powierzchniowych. W zlewni JCWP występuje presja komunalna i nierozpoznana. W programie działań zaplanowano działania podstawowe, obejmujące uporządkowanie gospodarki ściekowej , które są wystarczające, aby zredukować tą presję w zakresie wystarczającym dla osiągnięcia dobrego stanu. Z uwagi jednak na czas niezbędny dla wdrożenia działań, a także okres niezbędny aby wdrożone działania przyniosły wymierne efekty, dobry stan będzie mógł być osiągnięty do roku 2021.
539	RW6000191439	nie	nie dotyczy	2015	nie dotyczy
540	RW6000191449	tak	przedłużenie terminu osiągnięcia celu środowiskowego - brak możliwości technicznych	2021	brak możliwości technicznych. W zlewni JCWP nie zidentyfikowano presji mogącej być przyczyną występujących przekroczeń wskaźników jakości. Konieczne jest dokonanie szczegółowego rozpoznania przyczyn w celu prawidłowego zaplanowania działań naprawczych. Rozpoznanie przyczyn nieosiągnięcia dobrego stanu zapewni realizacja działań na poziomie krajowym: utworzenie krajowej bazy danych o zmianach hydromorfologicznych, przeprowadzenie pogłębionej analizy presji pod kątem zmian hydromorfologicznych, opracowanie dobrych praktyk w zakresie robót hydrotechnicznych i prac utrzymaniowych wraz z ustaleniem zasad ich wdrażania oraz opracowanie krajowego programu renaturalizacji wód powierzchniowych.
541	RW6000191459	nie	nie dotyczy	2015	nie dotyczy
542	RW60001914699	tak	przedłużenie terminu osiągnięcia celu środowiskowego - brak możliwości technicznych	2027	brak możliwości technicznych. W zlewni JCWP występuje presja rolnicza. W programie działań zaplanowano wszystkie możliwe działania mające na celu ograniczenie tej presji tak, aby możliwe było osiągnięcie wskaźników zgodnych z wartościami dla dobrego stanu. Z uwagi jednak na czas niezbędny dla wdrożenia działań, a także okres niezbędny aby wdrożone działania przyniosły wymierne efekty, dobry stan będzie mógł być osiągnięty do roku 2027.
543	RW6000191489	tak	przedłużenie terminu osiągnięcia celu środowiskowego - brak możliwości technicznych	2027	brak możliwości technicznych. W zlewni JCWP występuje presja rolnicza i niska emisja. W celu ograniczenia presji niska emisja w programie działań zaplanowano działanie: weryfikacja programu ochrony środowiska dla gminy, mające na celu szczegółowe rozpoznanie i w rezultacie ograniczenie tej presji tak, aby możliwe było osiągnięcie wskaźników zgodnych z wartościami dla dobrego stanu. W programie działań zaplanowano także wszystkie możliwe działania mające na celu ograniczenie presji rolnictwo tak, aby możliwe było osiągnięcie wskaźników zgodnych z wartościami dla dobrego stanu. Z uwagi jednak na czas niezbędny dla wdrożenia tych działań, następnie konkretnych działań naprawczych, a także okres niezbędny aby wdrożone działania przyniosły wymierne efekty, dobry stan będzie mógł być osiągnięty do roku 2027.
544	RW600019149	tak	przedłużenie terminu osiągnięcia celu środowiskowego - brak możliwości technicznych	2021	brak możliwości technicznych. W zlewni JCWP występuje presja komunalna. W programie działań zaplanowano działania podstawowe, obejmujące uporządkowanie gospodarki ściekowej ,które są wystarczające, aby zredukować tą presję w zakresie wystarczającym dla osiągnięcia dobrego stanu. Z uwagi jednak na czas niezbędny dla wdrożenia działań, a także okres niezbędny aby wdrożone działania przyniosły wymierne efekty, dobry stan będzie mógł być osiągnięty do roku 2021.
545	RW60001915299	nie	nie dotyczy	2015	nie dotyczy
546	RW600019153899	tak	przedłużenie terminu osiągnięcia celu środowiskowego - brak możliwości technicznych	2021	brak możliwości technicznych. W zlewni JCWP występuje presja komunalna. W programie działań zaplanowano działania podstawowe, obejmujące uporządkowanie gospodarki ściekowej ,które są wystarczające, aby zredukować tą presję w zakresie wystarczającym dla osiągnięcia dobrego stanu. Z uwagi jednak na czas niezbędny dla wdrożenia działań, a także okres niezbędny aby wdrożone działania przyniosły wymierne efekty, dobry stan będzie mógł być osiągnięty do roku 2021.
547	RW60001915499	tak	przedłużenie terminu	2027	w zlewni JCWP występuje presja rolnicza. W programie działań zaplanowano wszystkie możliwe działania

Lp.	Kod JCWP	Odstępstwo	Typ odstępstwa	Termin osiągnięcia dobrego stanu	Uzasadnienie odstępstwa
			osiągnięcia celu środowiskowego - brak możliwości technicznych		mające na celu ograniczenie tej presji tak, aby możliwe było osiągnięcie wskaźników zgodnych z wartościami dla dobrego stanu. Z uwagi jednak na czas niezbędny dla wdrożenia działań, a także okres niezbędny aby wdrożone działania przyniosły wymierne efekty, dobry stan będzie mógł być osiągnięty do roku 2027.
548	RW600019155299	nie	nie dotyczy	2015	nie dotyczy
549	RW60001915699	tak	przedłużenie terminu osiągnięcia celu środowiskowego - brak możliwości technicznych	2027	brak możliwości technicznych. W zlewni JCWP występuje presja niska emisja. W programie działań zaplanowano działanie: weryfikacja programu ochrony środowiska dla gminy, mające na celu szczegółowe rozpoznanie i w rezultacie ograniczenie tej presji tak, aby możliwe było osiągnięcie wskaźników zgodnych z wartościami dla dobrego stanu. Z uwagi jednak na czas niezbędny dla wdrożenia tego działania, następnie konkretnych działań naprawczych, a także okres niezbędny aby wdrożone działania przyniosły wymierne efekty, dobry stan będzie mógł być osiągnięty do roku 2027.
550	RW6000191589	nie	nie dotyczy	2015	nie dotyczy
551	RW60001915969	nie	nie dotyczy	2015	nie dotyczy
552	RW60001916499	tak	przedłużenie terminu osiągnięcia celu środowiskowego - brak możliwości technicznych	2027	brak możliwości technicznych. W zlewni JCWP występuje presja komunalna, presja przemysłowa. W programie działań zaplanowano działania obejmujące przegląd pozwoleń wodnoprawnych na wprowadzanie ścieków do wód lub do ziemii przez użytkowników w zlewni JCWP z uwagi na zagrożenie osiągnięcia celów środowiskowych, zgodnie z art.. 136 ust. 3 ustawy - Prawo wodne mające na celu ograniczenie tych presji tak, aby możliwe było osiągnięcie wskaźników zgodnych z wartościami dla dobrego stanu. Z uwagi jednak na czas niezbędny dla wdrożenia działań, a także okres niezbędny aby wdrożone działania przyniosły wymierne efekty, dobry stan będzie mógł być osiągnięty do roku 2027.
553	RW6000191729	tak	przedłużenie terminu osiągnięcia celu środowiskowego - brak możliwości technicznych	2027	brak możliwości technicznych. W zlewni JCWP nie zidentyfikowano presji mogącej być przyczyną występujących przekroczeń wskaźników jakości. Konieczne jest dokonanie szczegółowego rozpoznania przyczyn w celu prawidłowego zaplanowania działań naprawczych. Rozpoznanie przyczyn nieosiągnięcia dobrego stanu zapewni realizacja działań na poziomie krajowym: utworzenie krajowej bazy danych o zmianach hydromorfologicznych, przeprowadzenie pogłębionej analizy presji pod kątem zmian hydromorfologicznych, opracowanie dobrych praktyk w zakresie robót hydrotechnicznych i prac utrzymaniowych wraz z ustaleniem zasad ich wdrażania oraz opracowanie krajowego programu renaturalizacji wód powierzchniowych.
554	RW60001917349	nie	nie dotyczy	2015	nie dotyczy
555	RW60001917453	tak	przedłużenie terminu osiągnięcia celu środowiskowego - brak możliwości technicznych	2027	brak możliwości technicznych. W zlewni JCWP występuje presja hydromorfologiczna, nierozpoznana presja i niska emisja. W bieżącym cyklu planistycznym dokonano rozpoznania potrzeb w zakresie przywrócenia ciągłości morfologicznej w kontekście dobrego stanu ekologicznego JCWP. W programie działań zaplanowano działanie „wariantowa analiza sposobu udrożnienia budowli piętrzących na cieku Nysa Łużycka wraz ze wskazaniem wariantu do realizacji oraz opracowaniem dokumentacji projektowej" obejmujące szczegółową analizę lokalnych uwarunkowań, mającą na celu dobór optymalnych rozwiązań technicznych. Wdrożenie konkretnych działań naprawczych będzie możliwe dopiero po przeprowadzeniu wyżej wymienionych analiz. W programie działań zaplanowano działania obejmujące opracowanie programu renaturyzacji JCWP. Działanie to ma na celu szczegółowe rozpoznanie możliwości redukcji tej presji tak, aby możliwe było osiągnięcie dobrego stanu w najbardziej efektywny sposób. W programie działań zaplanowano działanie: weryfikacja programu ochrony środowiska dla gminy, mające na celu szczegółowe rozpoznanie i w rezultacie ograniczenie presji tak, aby możliwe było osiągnięcie wskaźników zgodnych z wartościami dla dobrego stanu. Z uwagi jednak na czas niezbędny dla wdrożenia tego działania, następnie konkretnych działań naprawczych, a także okres niezbędny aby wdrożone działania przyniosły wymierne efekty, dobry stan będzie mógł być osiągnięty do roku 2027.
556	RW600019174579	tak	przedłużenie terminu	2027	brak możliwości technicznych. Wdrożenie skutecznych i efektywnych działań naprawczych wymaga

Lp.	Kod JCWP	Odstępstwo	Typ odstępstwa	Termin osiągnięcia dobrego stanu	Uzasadnienie odstępstwa
			osiągnięcia celu środowiskowego - brak możliwości technicznych		szczegółowego rozpoznania wpływu zidentyfikowanej presji i możliwości jej redukcji. W bieżącym cyklu planistycznym dokonano rozpoznania potrzeb w zakresie przywrócenia ciągłości morfologicznej w kontekście dobrego stanu ekologicznego JCWP. W programie działań zaplanowano działanie „wariantowa analiza sposobu udrożnienia budowli piętrzących na cieku Nysa Łużycka wraz ze wskazaniem wariantu do realizacji oraz opracowaniem dokumentacji projektowej" obejmujące szczegółową analizę lokalnych uwarunkowań, mającą na celu dobór optymalnych rozwiązań technicznych. Wdrożenie konkretnych działań naprawczych będzie możliwe dopiero po przeprowadzeniu wyżej wymienionych analiz.
557	RW600019174599	tak	przedłużenie terminu osiągnięcia celu środowiskowego - brak możliwości technicznych	2027	brak możliwości technicznych. W zlewni JCWP występuje presja hydromorfologiczna. Wdrożenie skutecznych i efektywnych działań naprawczych wymaga szczegółowego rozpoznania wpływu zidentyfikowanej presji i możliwości jej redukcji. W bieżącym cyklu planistycznym dokonano rozpoznania potrzeb w zakresie przywrócenia ciągłości morfologicznej w kontekście dobrego stanu ekologicznego JCWP. W programie działań zaplanowano działanie „wariantowa analiza sposobu udrożnienia budowli piętrzących na cieku Nysa Łużycka wraz ze wskazaniem wariantu do realizacji oraz opracowaniem dokumentacji projektowej" obejmujące szczegółową analizę lokalnych uwarunkowań, mającą na celu dobór optymalnych rozwiązań technicznych. Wdrożenie konkretnych działań naprawczych będzie możliwe dopiero po przeprowadzeniu wyżej wymienionych analiz. Zaplanowano też działania obejmujące opracowanie programu renaturyzacji JCWP. Działanie to ma na celu szczegółowe rozpoznanie możliwości redukcji tej presji tak, aby możliwe było osiągnięcie dobrego stanu w najbardziej efektywny sposób. Z uwagi jednak na czas niezbędny dla aPWŚK, a następnie okres niezbędny dla wdrożenia wskazanych w nim działań, dobry stan będzie mógł być osiągnięty do roku 2027.
558	RW60001917475	tak	przedłużenie terminu osiągnięcia celu środowiskowego - brak możliwości technicznych	2027	brak możliwości technicznych. W zlewni JCWP występuje presja niska emisja, nierozpoznana presja oraz presja hydromorfologiczna. Wdrożenie skutecznych i efektywnych działań naprawczych wymaga szczegółowego rozpoznania wpływu zidentyfikowanej presji i możliwości jej redukcji. W programie działań zaplanowano działanie: weryfikacja programu ochrony środowiska dla gminy, mające na celu szczegółowe rozpoznanie i w rezultacie ograniczenie presji tak, aby możliwe było osiągnięcie wskaźników zgodnych z wartościami dla dobrego stanu. Z uwagi jednak na czas niezbędny dla wdrożenia tego działania, następnie konkretnych działań naprawczych, a także okres niezbędny aby wdrożone działania przyniosły wymierne efekty, dobry stan będzie mógł być osiągnięty do roku 2027. W bieżącym cyklu planistycznym dokonano rozpoznania potrzeb w zakresie przywrócenia ciągłości morfologicznej w kontekście dobrego stanu ekologicznego JCWP. W programie działań zaplanowano działanie „wariantowa analiza sposobu udrożnienia budowli piętrzących na cieku Nysa Łużycka wraz ze wskazaniem wariantu do realizacji oraz opracowaniem dokumentacji projektowej" obejmujące szczegółową analizę lokalnych uwarunkowań, mającą na celu dobór optymalnych rozwiązań technicznych. Wdrożenie konkretnych działań naprawczych będzie możliwe dopiero po przeprowadzeniu wyżej wymienionych analiz.
559	RW600019174799	tak	przedłużenie terminu osiągnięcia celu środowiskowego - brak możliwości technicznych	2027	brak możliwości technicznych. Wdrożenie skutecznych i efektywnych działań naprawczych wymaga szczegółowego rozpoznania wpływu zidentyfikowanej presji i możliwości jej redukcji. W bieżącym cyklu planistycznym dokonano rozpoznania potrzeb w zakresie przywrócenia ciągłości morfologicznej w kontekście dobrego stanu ekologicznego JCWP. W programie działań zaplanowano działanie opracowanie wariantowej analizy sposobu udrożnienia budowli piętrzących na cieku Nysa Łużycka wraz ze wskazaniem wariantu do realizacji oraz opracowaniem dokumentacji projektowej
560	RW600019174871	tak	przedłużenie terminu osiągnięcia celu środowiskowego - brak możliwości technicznych	2021	brak możliwości technicznych. W zlewni JCWP nie zidentyfikowano presji mogącej być przyczyną występujących przekroczeń wskaźników jakości. Konieczne jest dokonanie szczegółowego rozpoznania przyczyn w celu prawidłowego zaplanowania działań naprawczych. Rozpoznanie przyczyn nieosiągnięcia dobrego stanu zapewni realizacja działań na poziomie krajowym: utworzenie krajowej bazy danych o zmianach hydromorfologicznych, przeprowadzenie pogłębionej analizy presji pod kątem zmian hydromorfologicznych, opracowanie dobrych praktyk w zakresie robót hydrotechnicznych i prac

Lp.	Kod JCWP	Odstępstwo	Typ odstępstwa	Termin osiągnięcia dobrego stanu	Uzasadnienie odstępstwa
					utrzymaniowych wraz z ustaleniem zasad ich wdrażania oraz opracowanie krajowego programu renaturalizacji wód powierzchniowych.
561	RW600019174899	tak	przedłużenie terminu osiągnięcia celu środowiskowego - brak możliwości technicznych	2027	w zlewni JCWP występuje presja niska emisja i nierozpoznana presja.W programie działań zaplanowano działanie: weryfikacja programu ochrony środowiska dla gminy, mające na celu szczegółowe rozpoznanie i w rezultacie ograniczenie tej presji tak, aby możliwe było osiągnięcie wskaźników zgodnych z wartościami dla dobrego stanu, a także okres niezbędny aby wdrożone działania przyniosły wymierne efekty, dobry stan będzie mógł być osiągnięty do roku 2027.
562	RW600019174999	nie	nie dotyczy	2015	nie dotyczy
563	RW600020117499	tak	przedłużenie terminu osiągnięcia celu środowiskowego - brak możliwości technicznych	2027	brak możliwości technicznych. W zlewni JCWP nie zidentyfikowano presji mogącej być przyczyną występujących przekroczeń wskaźników jakości. Konieczne jest dokonanie szczegółowego rozpoznania przyczyn w celu prawidłowego zaplanowania działań naprawczych. Rozpoznanie przyczyn nieosiągnięcia dobrego stanu zapewni realizacja działań na poziomie krajowym: utworzenie krajowej bazy danych o zmianach hydromorfologicznych, przeprowadzenie pogłębionej analizy presji pod kątem zmian hydromorfologicznych, opracowanie dobrych praktyk w zakresie robót hydrotechnicznych i prac utrzymaniowych wraz z ustaleniem zasad ich wdrażania oraz opracowanie krajowego programu renaturalizacji wód powierzchniowych.
564	RW6000201181699	tak	przedłużenie terminu osiągnięcia celu środowiskowego - brak możliwości technicznych	2027	brak możliwości technicznych. W zlewni JCWP występuje presja komunalna oraz niska emisja. W programie działań zaplanowano działanie: weryfikacja programu ochrony środowiska dla gminy, mające na celu szczegółowe rozpoznanie i w rezultacie ograniczenie tej presji tak, aby możliwe było osiągnięcie wskaźników zgodnych z wartościami dla dobrego stanu. W programie działań zaplanowano działanie obejmujące przegląd pozwoleń wodnoprawnych na wprowadzanie ścieków do wód lub do ziemii przez użytkowników w zlewni JCWP z uwagi na zagrożenie osiągnięcia celów środowiskowych, zgodnie z art. 136 ust. 3 ustawy - Prawo wodne, mające na celu szczegółowe rozpoznanie i w rezultacie ograniczenie tej presji tak, aby możliwe było osiągnięcie wskaźników zgodnych z wartościami dla dobrego stanu. Z uwagi jednak na czas niezbędny dla wdrożenia tego działania, następnie konkretnych działań naprawczych, a także okres niezbędny aby wdrożone działania przyniosły wymierne efekty, dobry stan będzie mógł być osiągnięty do roku 2027.
565	RW60002013479	tak	przedłużenie terminu osiągnięcia celu środowiskowego - brak możliwości technicznych	2027	brak możliwości technicznych. Wdrożenie skutecznych i efektywnych działań naprawczych wymaga szczegółowego rozpoznania wpływu zidentyfikowanej presji i możliwości jej redukcji. W bieżącym cyklu planistycznym dokonano rozpoznania potrzeb w zakresie przywrócenia ciągłości morfologicznej w kontekście dobrego stanu ekologicznego JCWP. W programie działań zaplanowano działanie „wariantowa analiza sposobu udrożnienia budowli piętrzących na cieku Bystrzyca wraz ze wskazaniem wariantu do realizacji oraz opracowaniem dokumentacji projektowej” obejmujące szczegółową analizę lokalnych uwarunkowań, mającą na celu dobór optymalnych rozwiązań technicznych. Wdrożenie konkretnych działań naprawczych będzie możliwe dopiero po przeprowadzeniu wyżej wymienionych analiz.
566	RW600020134899	tak	przedłużenie terminu osiągnięcia celu środowiskowego - brak możliwości technicznych	2027	brak możliwości technicznych. W zlewni JCWP występuje presja komunalna, niska emisja, presja hydromorfologiczna. Wdrożenie skutecznych i efektywnych działań naprawczych wymaga szczegółowego rozpoznania wpływu zidentyfikowanej presji i możliwości jej redukcji. W bieżącym cyklu planistycznym dokonano rozpoznania potrzeb w zakresie przywrócenia ciągłości morfologicznej w kontekście dobrego stanu ekologicznego JCWP. W programie działań zaplanowano działanie „realizacja wybranego wariantu udrożnienia cieku Strzegomka - działanie inwestycyjne” oraz "opracowanie wariantowej analizy sposobu udrożnienia budowli piętrzących na cieku Strzegomka wraz ze wskazaniem wariantu do realizacji oraz opracowaniem dokumentacji projektoweje" obejmujące szczegółową analizę lokalnych uwarunkowań, mającą na celu dobór optymalnych rozwiązań technicznych. Wdrożenie konkretnych działań naprawczych będzie możliwe dopiero po przeprowadzeniu wyżej wymienionych analiz. W programie działań zaplanowano także działanie obejmującegoprzegląd pozwoleń wodnoprawnych na

Lp.	Kod JCWP	Odstępstwo	Typ odstępstwa	Termin osiągnięcia dobrego stanu	Uzasadnienie odstępstwa
					wprowadzanie ścieków do wód lub do ziemii przez użytkowników w zlewni JCWP z uwagi na zagrożenie osiągnięcia celów środowiskowych, zgodnie z art. 136 ust. 3 ustawy - Prawo wodne, mające na celu szczegółowe rozpoznanie i w rezultacie ograniczenie presji komunalnej tak, aby możliwe było osiągnięcie wskaźników zgodnych z wartościami dla dobrego stanu. W programie działań w także zaplanowano działanie: weryfikacja programu ochrony środowiska dla gminy, mające na celu szczegółowe rozpoznanie i w rezultacie ograniczenie presji niskiej emisji tak, aby możliwe było osiągnięcie wskaźników zgodnych z wartościami dla dobrego stanu. Z uwagi jednak na czas niezbędny dla wdrożenia tego działania, następnie konkretnych działań naprawczych, a także okres niezbędny aby wdrożone działania przyniosły wymierne efekty, dobry stan będzie mógł być osiągnięty do roku 2027.
567	RW600020134999	tak	przedłużenie terminu osiągnięcia celu środowiskowego - brak możliwości technicznych	2027	brak możliwości technicznych. W zlewni JCWP występuje niska emisja, presja hydromorfologiczna oraz nie zidentyfikowano presji mogącej być przyczyną występujących przekroczeń wskaźników jakości. Konieczne jest dokonanie szczegółowego rozpoznania przyczyn w celu prawidłowego zaplanowania działań naprawczych. Rozpoznanie przyczyn nieosiągnięcia dobrego stanu zapewni realizacja działań na poziomie krajowym: utworzenie krajowej bazy danych o zmianach hydromorfologicznych, przeprowadzenie pogłębionej analizy presji pod kątem zmian hydromorfologicznych, opracowanie dobrych praktyk w zakresie robót hydrotechnicznych i prac utrzymaniowych wraz z ustaleniem zasad ich wdrażania oraz opracowanie krajowego programu renaturalizacji wód powierzchniowych.W programie działań zaplanowano działanie: weryfikacja programu ochrony środowiska dla gminy, mające na celu szczegółowe rozpoznanie i w rezultacie ograniczenie presji tak, aby możliwe było osiągnięcie wskaźników zgodnych z wartościami dla dobrego stanu. Wdrożenie skutecznych i efektywnych działań naprawczych wymaga szczegółowego rozpoznania wpływu zidentyfikowanej presji i możliwości jej redukcji. W bieżącym cyklu planistycznym dokonano rozpoznania potrzeb w zakresie przywrócenia ciągłości morfologicznej w kontekście dobrego stanu ekologicznego JCWP. W programie działań zaplanowano działanie „wariantowa analiza sposobu udrożnienia budowli piętrzących na cieku Bystrzycy wraz ze wskazaniem wariantu do realizacji oraz opracowaniem dokumentacji projektowej" obejmujące szczegółową analizę lokalnych uwarunkowań, mającą na celu dobór optymalnych rozwiązań technicznych. Wdrożenie konkretnych działań naprawczych będzie możliwe dopiero po przeprowadzeniu wyżej wymienionych analiz.
568	RW60002013859	tak	przedłużenie terminu osiągnięcia celu środowiskowego - brak możliwości technicznych	2027	brak możliwości technicznych. Wdrożenie skutecznych i efektywnych działań naprawczych wymaga szczegółowego rozpoznania wpływu zidentyfikowanej presji i możliwości jej redukcji. W bieżącym cyklu planistycznym dokonano rozpoznania potrzeb w zakresie przywrócenia ciągłości morfologicznej w kontekście dobrego stanu ekologicznego JCWP. W programie działań zaplanowano działanie „wariantowa analiza sposobu udrożnienia budowli piętrzących na cieku Kaczawa wraz ze wskazaniem wariantu do realizacji oraz opracowaniem dokumentacji projektowej" obejmujące szczegółową analizę lokalnych uwarunkowań, mającą na celu dobór optymalnych rozwiązań technicznych. Wdrożenie konkretnych działań naprawczych będzie możliwe dopiero po przeprowadzeniu wyżej wymienionych analiz.
569	RW6000201386699	tak	przedłużenie terminu osiągnięcia celu środowiskowego - brak możliwości technicznych	2021	brak możliwości technicznych. W zlewni JCWP występuje presja komunalna i nierozpoznana. W programie działań zaplanowano działania podstawowe, obejmujące uporządkowanie gospodarki ściekowej , które są wystarczające, aby zredukować tą presję w zakresie wystarczającym dla osiągnięcia dobrego stanu. Z uwagi jednak na czas niezbędny dla wdrożenia działań, a także okres niezbędny aby wdrożone działania przyniosły wymierne efekty, dobry stan będzie mógł być osiągnięty do roku 2021.
570	RW600020138999	tak	przedłużenie terminu osiągnięcia celu środowiskowego - brak możliwości technicznych	2027	brak możliwości technicznych. W zlewni JCWP występuje presja rolnicza i hydromorfologiczna. W programie działań zaplanowano wszystkie możliwe działania mające na celu ograniczenie presji rolniczej tak, aby możliwe było osiągnięcie wskaźników zgodnych z wartościami dla dobrego stanu. Z uwagi jednak na czas niezbędny dla wdrożenia działań, a także okres niezbędny aby wdrożone działania przyniosły wymierne efekty, dobry stan będzie mógł być osiągnięty do roku 2027. Wdrożenie skutecznych i efektywnych działań naprawczych wymaga szczegółowego rozpoznania wpływu

Lp.	Kod JCWP	Odstępstwo	Typ odstępstwa	Termin osiągnięcia dobrego stanu	Uzasadnienie odstępstwa
					zidentyfikowanej presji hydromorfologicznej i możliwości jej redukcji. W bieżącym cyklu planistycznym dokonano rozpoznania potrzeb w zakresie przywrócenia ciągłości morfologicznej w kontekście dobrego stanu ekologicznego JCWP. W programie działań zaplanowano działanie „wariantowa analiza sposobu udrożnienia budowli piętrzących na cieku Kaczawa wraz ze wskazaniem wariantu do realizacji oraz opracowaniem dokumentacji projektowej" obejmujące szczegółową analizę lokalnych uwarunkowań, mającą na celu dobór optymalnych rozwiązań technicznych. Wdrożenie konkretnych działań naprawczych będzie możliwe dopiero po przeprowadzeniu wyżej wymienionych analiz.
571	RW600020163799	tak	przedłużenie terminu osiągnięcia celu środowiskowego - brak możliwości technicznych	2027	brak możliwości technicznych. W zlewni zidentyfikowano presję hydromorfologiczną, niską emisję oraz nierozpoznaną presję. Wdrożenie skutecznych i efektywnych działań naprawczych wymaga szczegółowego rozpoznania wpływu zidentyfikowanej presji i możliwości jej redukcji. Rozpoznanie przyczyn nieosiągnięcia dobrego stanu zapewni realizacja działań na poziomie krajowym: utworzenie krajowej bazy danych o zmianach hydromorfologicznych, przeprowadzenie pogłębionej analizy presji pod kątem zmian hydromorfologicznych, opracowanie dobrych praktyk w zakresie robót hydrotechnicznych i prac utrzymaniowych wraz z ustaleniem zasad ich wdrażania oraz opracowanie krajowego programu renaturalizacji wód powierzchniowych.W programie działań zaplanowano działanie: weryfikacja programu ochrony środowiska dla gminy, mające na celu szczegółowe rozpoznanie i w rezultacie ograniczenie presji tak, aby możliwe było osiągnięcie wskaźników zgodnych z wartościami dla dobrego stanu. W bieżącym cyklu planistycznym dokonano rozpoznania potrzeb w zakresie przywrócenia ciągłości morfologicznej w kontekście dobrego stanu ekologicznego JCWP. W programie działań zaplanowano działanie „wariantowa analiza sposobu udrożnienia budowli piętrzących na cieku Bóbr wraz ze wskazaniem wariantu do realizacji oraz opracowaniem dokumentacji projektowej" obejmujące szczegółową analizę lokalnych uwarunkowań, mającą na celu dobór optymalnych rozwiązań technicznych. Wdrożenie konkretnych działań naprawczych będzie możliwe dopiero po przeprowadzeniu wyżej wymienionych analiz.
572	RW60002016599	tak	przedłużenie terminu osiągnięcia celu środowiskowego - brak możliwości technicznych	2027	brak możliwości technicznych. W zlewni JCWP występuje presja niska emisja i hydromorfologia. Wdrożenie skutecznych i efektywnych działań naprawczych wymaga szczegółowego rozpoznania wpływu zidentyfikowanej presji i możliwości jej redukcji. W bieżącym cyklu planistycznym dokonano rozpoznania potrzeb w zakresie przywrócenia ciągłościmorfologicznej w kontekście dobrego stanu ekologicznego JCWP. W programie działań zaplanowano działanie „realizacja wybranego wariantu udrożnienia cieku Bóbr - działanie inwestycyjne" obejmujące szczegółową analizę lokalnych uwarunkowań, mającą na celu dobór optymalnych rozwiązań technicznych. Wdrożenie konkretnych działań naprawczych będzie możliwe dopiero po przeprowadzeniu wyżej wymienionych analiz. Ponadto w programie działań zaplanowano działanie "opracowanie wariantowej analizy sposobu udrożnienia budowli piętrzących na cieku Bóbr wraz ze wskazaniem wariantu do realizacji oraz opracowaniem dokumentacji projektowej", którego skutkiem będzie przywrócenie możliwości migracji ichtiofauny na wskazanym odcinku cieku w JCWP. W programie działań zaplanowano także działanie: weryfikacja programu ochrony środowiska dla gminy, mające na celu szczegółowe rozpoznanie i w rezultacie ograniczenie presji niska emisja tak, aby możliwe było osiągnięcie wskaźników zgodnych z wartościami dla dobrego stanu. Z uwagi jednak na czas niezbędny dla wdrożenia tego działania, następnie konkretnych działań naprawczych, a także okres niezbędny aby wdrożone działania przyniosły wymierne efekty, dobry stan będzie mógł być osiągnięty do roku 2027.
573	RW600020166939	tak	przedłużenie terminu osiągnięcia celu środowiskowego - brak możliwości technicznych	2027	brak możliwości technicznych. W zlewni JCWP nie zidentyfikowano presji mogącej być przyczyną występujących przekroczeń wskaźników jakości. Konieczne jest dokonanie szczegółowego rozpoznania przyczyn w celu prawidłowego zaplanowania działań naprawczych. Rozpoznanie przyczyn nieosiągnięcia dobrego stanu zapewni realizacja działań na poziomie krajowym: utworzenie krajowej bazy danych o zmianach hydromorfologicznych, przeprowadzenie pogłębionej analizy presji pod kątem zmian hydromorfologicznych, opracowanie dobrych praktyk w zakresie robót hydrotechnicznych i prac utrzymaniowych wraz z ustaleniem zasad ich wdrażania oraz opracowanie krajowego programu

Lp.	Kod JCWP	Odstępstwo	Typ odstępstwa	Termin osiągnięcia dobrego stanu	Uzasadnienie odstępstwa
					renaturalizacji wód powierzchniowych. Wdrożenie skutecznych i efektywnych działań naprawczych wymaga szczegółowego rozpoznania wpływu zidentyfikowanej presji i możliwości jej redukcji. W bieżącym cyklu planistycznym dokonano rozpoznania potrzeb w zakresie przywrócenia ciągłości morfologicznej w kontekście dobrego stanu ekologicznego JCWP. W programie działań zaplanowano działanie „wariantowa analiza sposobu udrożnienia budowli piętrzących na cieku Kwisa wraz ze wskazaniem wariantu do realizacji oraz opracowaniem dokumentacji projektowej" obejmujące szczegółową analizę lokalnych uwarunkowań, mającą na celu dobór optymalnych rozwiązań technicznych. Wdrożenie konkretnych działań naprawczych będzie możliwe dopiero po przeprowadzeniu wyżej wymienionych analiz.
574	RW600020166999	tak	przedłużenie terminu osiągnięcia celu środowiskowego - brak możliwości technicznych	2027	brak możliwości technicznych. W zlewni JCWP występuje presja niska emisja i hydromorfologia. Wdrożenie skutecznych i efektywnych działań naprawczych wymaga szczegółowego rozpoznania wpływu zidentyfikowanej presji i możliwości jej redukcji. W bieżącym cyklu planistycznym dokonano rozpoznania potrzeb w zakresie przywrócenia ciągłościmorfologicznej w kontekście dobrego stanu ekologicznego JCWP. W programie działań zaplanowano działanie „realizacja wybranego wariantu udrożnienia cieku Kwisa - działanie inwestycyjne" obejmujące szczegółową analizę lokalnych uwarunkowań, mającą na celu dobór optymalnych rozwiązań technicznych. Wdrożenie konkretnych działań naprawczych będzie możliwe dopiero po przeprowadzeniu wyżej wymienionych analiz. Ponadto w programie działań zaplanowano działanie "opracowanie wariantowej analizy sposobu udrożnienia budowli piętrzących na cieku Kwisa wraz ze wskazaniem wariantu do realizacji oraz opracowaniem dokumentacji projektowej", którego skutkiem będzie przywrócenie możliwości migracji ichtiofauny na wskazanym odcinku cieku w JCWP. W programie działań zaplanowano także działanie: weryfikacja programu ochrony środowiska dla gminy, mające na celu szczegółowe rozpoznanie i w rezultacie ograniczenie presji niska emisja tak, aby możliwe było osiągnięcie wskaźników zgodnych z wartościami dla dobrego stanu. Z uwagi jednak na czas niezbędny dla wdrożenia tego działania, następnie konkretnych działań naprawczych, a także okres niezbędny aby wdrożone działania przyniosły wymierne efekty, dobry stan będzie mógł być osiągnięty do roku 2027.
575	RW60002016899	tak	przedłużenie terminu osiągnięcia celu środowiskowego - brak możliwości technicznych	2021	brak możliwości technicznych. W zlewni JCWP nie zidentyfikowano presji mogącej być przyczyną występujących przekroczeń wskaźników jakości. Konieczne jest dokonanie szczegółowego rozpoznania przyczyn w celu prawidłowego zaplanowania działań naprawczych. Rozpoznanie przyczyn nieosiągnięcia dobrego stanu zapewni realizacja działań na poziomie krajowym: utworzenie krajowej bazy danych o zmianach hydromorfologicznych, przeprowadzenie pogłębionej analizy presji pod kątem zmian hydromorfologicznych, opracowanie dobrych praktyk w zakresie robót hydrotechnicznych i prac utrzymaniowych wraz z ustaleniem zasad ich wdrażania oraz opracowanie krajowego programu renaturalizacji wód powierzchniowych.
576	RW600020169299	tak	przedłużenie terminu osiągnięcia celu środowiskowego - brak możliwości technicznych	2021	brak możliwości technicznych. W zlewni JCWP występuje presja komunalna. W programie działań zaplanowano działania podstawowe, obejmujące uporządkowanie gospodarki ściekowej ,które są wystarczające, aby zredukować tą presję w zakresie wystarczającym dla osiągnięcia dobrego stanu. Z uwagi jednak na czas niezbędny dla wdrożenia działań, a także okres niezbędny aby wdrożone działania przyniosły wymierne efekty, dobry stan będzie mógł być osiągnięty do roku 2021.
577	RW60002016931	tak	przedłużenie terminu osiągnięcia celu środowiskowego - brak możliwości technicznych	2027	brak możliwości technicznych. Wdrożenie skutecznych i efektywnych działań naprawczych wymaga szczegółowego rozpoznania wpływu zidentyfikowanej presji i możliwości jej redukcji. W bieżącym cyklu planistycznym dokonano rozpoznania potrzeb w zakresie przywrócenia ciągłości morfologicznej w kontekście dobrego stanu ekologicznego JCWP. W programie działań zaplanowano działanie „wariantowa analiza sposobu udrożnienia budowli piętrzących na cieku Bóbr wraz ze wskazaniem wariantu do realizacji oraz opracowaniem dokumentacji projektowej" obejmujące szczegółową analizę lokalnych uwarunkowań, mającą na celu dobór optymalnych rozwiązań technicznych. Wdrożenie konkretnych działań naprawczych będzie możliwe dopiero po przeprowadzeniu wyżej wymienionych analiz.
578	RW6000201695	tak	przedłużenie terminu	2027	brak możliwości technicznych. Wdrożenie skutecznych i efektywnych działań naprawczych wymaga

Lp.	Kod JCWP	Odstępstwo	Typ odstępstwa	Termin osiągnięcia dobrego stanu	Uzasadnienie odstępstwa
			osiągnięcia celu środowiskowego - brak możliwości technicznych		szczegółowego rozpoznania wpływu zidentyfikowanej presji i możliwości jej redukcji. W bieżącym cyklu planistycznym dokonano rozpoznania potrzeb w zakresie przywrócenia ciągłości morfologicznej w kontekście dobrego stanu ekologicznego JCWP. W programie działań zaplanowano działanie „wariantowa analiza sposobu udrożnienia budowli piętrzących na cieku Bóbr wraz ze wskazaniem wariantu do realizacji oraz opracowaniem dokumentacji projektowej" obejmujące szczegółową analizę lokalnych uwarunkowań, mającą na celu dobór optymalnych rozwiązań technicznych. Wdrożenie konkretnych działań naprawczych będzie możliwe dopiero po przeprowadzeniu wyżej wymienionych analiz.
579	RW6000201699	tak	przedłużenie terminu osiągnięcia celu środowiskowego - brak możliwości technicznych	2027	brak możliwości technicznych. W zlewni JCWP występuje presja niska emisja i hydromorfologia. Wdrożenie skutecznych i efektywnych działań naprawczych wymaga szczegółowego rozpoznania wpływu zidentyfikowanej presji i możliwości jej redukcji. W bieżącym cyklu planistycznym dokonano rozpoznania potrzeb w zakresie przywrócenia ciągłościmorfologicznej w kontekście dobrego stanu ekologicznego JCWP. W programie działań zaplanowano działanie „realizacja wybranego wariantu udrożnienia cieku Bóbr - działanie inwestycyjne" obejmujące szczegółową analizę lokalnych uwarunkowań, mającą na celu dobór optymalnych rozwiązań technicznych. Wdrożenie konkretnych działań naprawczych będzie możliwe dopiero po przeprowadzeniu wyżej wymienionych analiz. Ponadto w programie działań zaplanowano działanie "opracowanie wariantowej analizy sposobu udrożnienia budowli piętrzących na cieku Bóbr wraz ze wskazaniem wariantu do realizacji oraz opracowaniem dokumentacji projektowej", którego skutkiem będzie przywrócenie możliwości migracji ichtiofauny na wskazanym odcinku cieku w JCWP. W programie działań zaplanowano także działanie: weryfikacja programu ochrony środowiska dla gminy, mające na celu szczegółowe rozpoznanie i w rezultacie ograniczenie presji niska emisja tak, aby możliwe było osiągnięcie wskaźników zgodnych z wartościami dla dobrego stanu. Z uwagi jednak na czas niezbędny dla wdrożenia tego działania, następnie konkretnych działań naprawczych, a także okres niezbędny aby wdrożone działania przyniosły wymierne efekty, dobry stan będzie mógł być osiągnięty do roku 2027.
580	RW60002111799	tak	przedłużenie terminu osiągnięcia celu środowiskowego - brak możliwości technicznych	2027	brak możliwości technicznych. Wdrożenie skutecznych i efektywnych działań naprawczych wymaga szczegółowego rozpoznania wpływu zidentyfikowanej presji i możliwości jej redukcji. W bieżącym cyklu Brak możliwości technicznych. Wdrożenie skutecznych i efektywnych działań naprawczych wymaga szczegółowego rozpoznania wpływu zidentyfikowanej presji i możliwości jej redukcji. W bieżącym cyklu planistycznym dokonano rozpoznania potrzeb w zakresie przywrócenia ciągłości morfologicznej w kontekście dobrego stanu ekologicznego JCWP. W programie działań zaplanowano działanie "wykonanie przepławki dla ryb w ramach zadania "Modernizacja jazów odrzańskich na odcinku w zarządzie Regionalnego Zarządu Gospodarki Wodnej w Wrocławiu - województwo opolskie, II etap (Dobrzeń) oraz etap 1 - jaz Wróblin", którego skutkiem będzie przywrócenie możliwości migracji ichtiofauny na wskazanym odcinku cieku w JCWP.
581	RW60002113337	tak	przedłużenie terminu osiągnięcia celu środowiskowego - brak możliwości technicznych	2027	brak możliwości technicznych. Wdrożenie skutecznych i efektywnych działań naprawczych wymaga szczegółowego rozpoznania wpływu zidentyfikowanej presji i możliwości jej redukcji. W bieżącym cyklu planistycznym dokonano rozpoznania potrzeb w zakresie przywrócenia ciągłości morfologicznej w kontekście dobrego stanu ekologicznego JCWP. W programie działań zaplanowano działanie „wariantowa analiza sposobu udrożnienia budowli piętrzących na cieku Odra wraz ze wskazaniem wariantu do realizacji oraz opracowaniem dokumentacji projektowej" obejmujące szczegółową analizę lokalnych uwarunkowań, mającą na celu dobór optymalnych rozwiązań technicznych. Wdrożenie konkretnych działań naprawczych będzie możliwe dopiero po przeprowadzeniu wyżej wymienionych analiz. Ponadto w programie działań zaplanowano działania polegające na wykonaniu nowej przepławki w ramach zadań: "Poprawa stanu ochrony przeciwpowodziowej Brzegu na Odrze poprzez przebudowę hydrowęzła", "Modernizacja jazów odrzańskich na odcinku w zarządzie Regionalnego Zarządu Gospodarki Wonej w Wrocławiu - woj. opolskie, etap 1 - jaz Zwanowice", "Modernizacja jazów odrzańskich na odcinku w zarządzie Regionalnego Zarządu Gospodarki Wonej w Wrocławiu - województwo opolskie, II etap (Dobrzeń)", "Modernizacja stopnia

Lp.	Kod JCWP	Odstępstwo	Typ odstępstwa	Termin osiągnięcia dobrego stanu	Uzasadnienie odstępstwa
					Chróścice - przystosowanie do III klasy drogi wodnej", którego skutkiem będzie przywrócenie możliwości migracji ichtiofauny na wskazanym odcinku cieku w JCWP.
582	RW60002113399	tak	przedłużenie terminu osiągnięcia celu środowiskowego - brak możliwości technicznych	2027	brak możliwości technicznych. Wdrożenie skutecznych i efektywnych działań naprawczych wymaga szczegółowego rozpoznania wpływu zidentyfikowanej presji i możliwości jej redukcji. W bieżącym cyklu planistycznym dokonano rozpoznania potrzeb w zakresie przywrócenia ciągłości morfologicznej w kontekście dobrego stanu ekologicznego JCWP. W programie działań zaplanowano działanie opracowanie wariantowej analizy sposobu udrożnienia budowli piętrzących na cieku Odra wraz ze wskazaniem wariantu do realizacji oraz opracowaniem dokumentacji projektowej
583	RW600021137579	tak	przedłużenie terminu osiągnięcia celu środowiskowego - brak możliwości technicznych	2027	w zlewni JCWP występuje presja niska emisja i nierozpoznana presja, moga być przyczyną występujących przekroczeń wskaźników jakości. Konieczne jest dokonanie szczegółowego rozpoznania przyczyn w celu prawidłowego zaplanowania działań naprawczych. Rozpoznanie przyczyn nieosiągnięcia dobrego stanu zapewni realizacja działań na poziomie krajowym: utworzenie krajowej bazy danych o zmianach hydromorfologicznych, przeprowadzenie pogłębionej analizy presji pod kątem zmian hydromorfologicznych, opracowanie dobrych praktyk w zakresie robót hydrotechnicznych i prac utrzymaniowych wraz z ustaleniem W programie działań zaplanowano także działanie: weryfikacja programu ochrony środowiska dla gminy, mające na celu szczegółowe rozpoznanie i w rezultacie ograniczenie tej presji (niska emisja) tak, aby możliwe było osiągnięcie wskaźników zgodnych z wartościami dla dobrego stanu, a także okres niezbędny aby wdrożone działania przyniosły wymierne efekty, dobry stan będzie mógł być osiągnięty do roku 2027.
584	RW6000211511	tak	przedłużenie terminu osiągnięcia celu środowiskowego - brak możliwości technicznych ustalenie celów mniej rygorystycznych - brak możliwości technicznych, dysproporcjonalne koszty	2027	w zlewni JCWP występuje presja przemysłowa związana ze zrzutem chlorków . Wpływ działalności antropogenicznej na stan JCWP oraz brak możliwości technicznych ograniczenia tych oddziaływań na wody, bez ponoszenie dysproporcjonalnych kosztów, generuje konieczność ustalenia mniej rygorystycznych celów w zakresie wskaźnika charakteryzującego zasolenie (chlorki). Wdrożenie skutecznych i efektywnych działań naprawczych wymaga szczegółowego rozpoznania presji i możliwości jej redukcji brak możliwości technicznych. W zlewni JCWP występuje presja rolnicza i niska emisja. W celu ograniczenia presji niska emisja w programie działań zaplanowano działanie: weryfikacja programu ochrony środowiska dla gminy, mające na celu szczegółowe rozpoznanie i w rezultacie ograniczenie tej presji tak, aby możliwe było osiągnięcie wskaźników zgodnych z wartościami dla dobrego stanu. W programie działań zaplanowano także wszystkie możliwe działania mające na celu ograniczenie presji rolnictwo tak, aby możliwe było osiągnięcie wskaźników zgodnych z wartościami dla dobrego stanu. Z uwagi jednak na czas niezbędny dla wdrożenia tych działań, następnie konkretnych działań naprawczych, a także okres niezbędny aby wdrożone działania przyniosły wymierne efekty, dobry stan będzie mógł być osiągnięty do roku 2027.
585	RW60002115379	nie	nie dotyczy	2015	nie dotyczy
586	RW6000211739	tak	przedłużenie terminu osiągnięcia celu środowiskowego - brak możliwości technicznych	2027	brak możliwości technicznych. W zlewni JCWP występuje presja niska emisja. W programie działań zaplanowano działanie: weryfikacja programu ochrony środowiska dla gminy, mające na celu szczegółowe rozpoznanie i w rezultacie ograniczenie tej presji tak, aby możliwe było osiągnięcie wskaźników zgodnych z wartościami dla dobrego stanu. Z uwagi jednak na czas niezbędny dla wdrożenia tego działania, następnie konkretnych działań naprawczych, a także okres niezbędny aby wdrożone działania przyniosły wymierne efekty, dobry stan będzie mógł być osiągnięty do roku 2027.
587	RW600023118114 9	tak	przedłużenie terminu osiągnięcia celu środowiskowego - brak możliwości technicznych	2027	w zlewni JCWP występuje presja niska emisja i nierozpoznana presja.W programie działań zaplanowano działanie: weryfikacja programu ochrony środowiska dla gminy, mające na celu szczegółowe rozpoznanie i w rezultacie ograniczenie tej presji tak, aby możliwe było osiągnięcie wskaźników zgodnych z wartościami dla dobrego stanu, a także okres niezbędny aby wdrożone działania przyniosły wymierne efekty, dobry stan będzie mógł być osiągnięty do roku 2027.
588	RW600023132888	nie	nie dotyczy	2015	nie dotyczy
589	RW60002313318	nie	nie dotyczy	2015	nie dotyczy
590	RW600023133329	tak	przedłużenie terminu	2027	brak możliwości technicznych. W zlewni JCWP nie zidentyfikowano presji mogącej być przyczyną

Lp.	Kod JCWP	Odstępstwo	Typ odstępstwa	Termin osiągnięcia dobrego stanu	Uzasadnienie odstępstwa
			osiągnięcia celu środowiskowego - brak możliwości technicznych		występujących przekroczeń wskaźników jakości. Konieczne jest dokonanie szczegółowego rozpoznania przyczyn w celu prawidłowego zaplanowania działań naprawczych. Rozpoznanie przyczyn nieosiągnięcia dobrego stanu zapewni realizacja działań na poziomie krajowym: utworzenie krajowej bazy danych o zmianach hydromorfologicznych, przeprowadzenie pogłębionej analizy presji pod kątem zmian hydromorfologicznych, opracowanie dobrych praktyk w zakresie robót hydrotechnicznych i prac utrzymaniowych wraz z ustaleniem zasad ich wdrażania oraz opracowanie krajowego programu renaturalizacji wód powierzchniowych.
591	RW60002313334	nie	nie dotyczy	2015	nie dotyczy
592	RW6000231338	nie	nie dotyczy	2015	nie dotyczy
593	RW60002313649	tak	przedłużenie terminu osiągnięcia celu środowiskowego - brak możliwości technicznych	2021	brak możliwości technicznych. W zlewni JCWP nie zidentyfikowano presji mogącej być przyczyną występujących przekroczeń wskaźników jakości. Konieczne jest dokonanie szczegółowego rozpoznania przyczyn w celu prawidłowego zaplanowania działań naprawczych. Rozpoznanie przyczyn nieosiągnięcia dobrego stanu zapewni realizacja działań na poziomie krajowym: utworzenie krajowej bazy danych o zmianach hydromorfologicznych, przeprowadzenie pogłębionej analizy presji pod kątem zmian hydromorfologicznych, opracowanie dobrych praktyk w zakresie robót hydrotechnicznych i prac utrzymaniowych wraz z ustaleniem zasad ich wdrażania oraz opracowanie krajowego programu renaturalizacji wód powierzchniowych.
594	RW600023136769	tak	przedłużenie terminu osiągnięcia celu środowiskowego - brak możliwości technicznych, dysproporcjonalne koszty	2021	brak możliwości technicznych oraz dysproporcjonalne koszty. Z uwagi na niską wiarygodność oceny i związany z tym brak możliwości wskazania przyczyn nieosiągnięcia dobrego stanu brak jest możliwości zaplanowania racjonalnych działań naprawczych. Zaplanowanie i wdrożenie jakichkolwiek działań będzie generowało nieuzasadnione koszty. W związku z tym w JCWP zaplanowano działanie mające na celu rozpoznanie rzeczywistego stanu ekologicznego – przeprowadzenie monitoringu badawczego. W przypadku potwierdzenia złego stanu po 2 latach wprowadzone zostanie działanie mające na celu rozpoznanie jego przyczyn. Takie etapowe postępowanie pozwoli na racjonalne zaplanowanie niezbędnych działań i zapewnienie ich wymaganej skuteczności.
595	RW60002313754	nie	nie dotyczy	2015	nie dotyczy
596	RW600023137681	tak	przedłużenie terminu osiągnięcia celu środowiskowego - brak możliwości technicznych, dysproporcjonalne koszty	2021	brak możliwości technicznych oraz dysproporcjonalne koszty. Z uwagi na niską wiarygodność oceny i związany z tym brak możliwości wskazania przyczyn nieosiągnięcia dobrego stanu brak jest możliwości zaplanowania racjonalnych działań naprawczych. Zaplanowanie i wdrożenie jakichkolwiek działań będzie generowało nieuzasadnione koszty. W związku z tym w JCWP zaplanowano działanie mające na celu rozpoznanie rzeczywistego stanu ekologicznego – przeprowadzenie monitoringu badawczego. W przypadku potwierdzenia złego stanu po 2 latach wprowadzone zostanie działanie mające na celu rozpoznanie jego przyczyn. Takie etapowe postępowanie pozwoli na racjonalne zaplanowanie niezbędnych działań i zapewnienie ich wymaganej skuteczności.
597	RW60002313949	tak	przedłużenie terminu osiągnięcia celu środowiskowego - brak możliwości technicznych	2021	brak możliwości technicznych. W zlewni JCWP występuje presja komunalna. W programie działań zaplanowano działania podstawowe, obejmujące uporządkowanie gospodarki ściekowej ,które są wystarczające, aby zredukować tą presję w zakresie wystarczającym dla osiągnięcia dobrego stanu. Z uwagi jednak na czas niezbędny dla wdrożenia działań, a także okres niezbędny aby wdrożone działania przyniosły wymierne efekty, dobry stan będzie mógł być osiągnięty do roku 2021.
598	RW60002313976	tak	przedłużenie terminu osiągnięcia celu środowiskowego - brak możliwości technicznych, dysproporcjonalne koszty	2021	brak możliwości technicznych oraz dysproporcjonalne koszty. Z uwagi na niską wiarygodność oceny i związany z tym brak możliwości wskazania przyczyn nieosiągnięcia dobrego stanu brak jest możliwości zaplanowania racjonalnych działań naprawczych. Zaplanowanie i wdrożenie jakichkolwiek działań będzie generowało nieuzasadnione koszty. W związku z tym w JCWP zaplanowano działanie mające na celu rozpoznanie rzeczywistego stanu ekologicznego – przeprowadzenie monitoringu badawczego. W przypadku potwierdzenia złego stanu po 2 latach wprowadzone zostanie działanie mające na celu rozpoznanie jego przyczyn. Takie etapowe postępowanie pozwoli na racjonalne zaplanowanie niezbędnych działań i

Lp.	Kod JCWP	Odstępstwo	Typ odstępstwa	Termin osiągnięcia dobrego stanu	Uzasadnienie odstępstwa
					zapewnienie ich wymaganej skuteczności.
599	RW60002315372	tak	przedłużenie terminu osiągnięcia celu środowiskowego - brak możliwości technicznych	2027	brak możliwości technicznych. W zlewni JCWP nie zidentyfikowano presji mogącej być przyczyną występujących przekroczeń wskaźników jakości. Konieczne jest dokonanie szczegółowego rozpoznania przyczyn w celu prawidłowego zaplanowania działań naprawczych. Rozpoznanie przyczyn nieosiągnięcia dobrego stanu zapewni realizacja działań na poziomie krajowym: utworzenie krajowej bazy danych o zmianach hydromorfologicznych, przeprowadzenie pogłębionej analizy presji pod kątem zmian hydromorfologicznych, opracowanie dobrych praktyk w zakresie robót hydrotechnicznych i prac utrzymaniowych wraz z ustaleniem zasad ich wdrażania oraz opracowanie krajowego programu renaturalizacji wód powierzchniowych.
600	RW60002315569	tak	przedłużenie terminu osiągnięcia celu środowiskowego - brak możliwości technicznych	2021	brak możliwości technicznych. W zlewni JCWP występuje presja komunalna. W programie działań zaplanowano działania podstawowe, obejmujące uporządkowanie gospodarki ściekowej ,które są wystarczające, aby zredukować tą presję w zakresie wystarczającym dla osiągnięcia dobrego stanu. Z uwagi jednak na czas niezbędny dla wdrożenia działań, a także okres niezbędny aby wdrożone działania przyniosły wymierne efekty, dobry stan będzie mógł być osiągnięty do roku 2021. W zlewni JCWP nie zidentyfikowano presji mogącej być przyczyną występujących przekroczeń wskaźników jakości. Konieczne jest dokonanie szczegółowego rozpoznania przyczyn w celu prawidłowego zaplanowania działań naprawczych. Rozpoznanie przyczyn nieosiągnięcia dobrego stanu zapewni realizacja działań na poziomie krajowym: utworzenie krajowej bazy danych o zmianach hydromorfologicznych, przeprowadzenie pogłębionej analizy presji pod kątem zmian hydromorfologicznych, opracowanie dobrych praktyk w zakresie robót hydrotechnicznych i prac utrzymaniowych wraz z ustaleniem zasad ich wdrażania oraz opracowanie krajowego programu renaturalizacji wód powierzchniowych.
601	RW6000231598	nie	nie dotyczy	2015	nie dotyczy
602	RW6000251564899	tak	przedłużenie terminu osiągnięcia celu środowiskowego - brak możliwości technicznych	2027	brak możliwości technicznych. W zlewni JCWP występuje presja komunalna oraz niska emisja. W programie działań zaplanowano działanie: weryfikacja programu ochrony środowiska dla gminy, mające na celu szczegółowe rozpoznanie i w rezultacie ograniczenie tej presji tak, aby możliwe było osiągnięcie wskaźników zgodnych z wartościami dla dobrego stanu. W programie działań zaplanowano działanie obejmujące przegląd pozwoleń wodnoprawnych na wprowadzanie ścieków do wód lub do ziemii przez użytkowników w zlewni JCWP z uwagi na zagrożenie osiągnięcia celów środowiskowych, zgodnie z art. 136 ust. 3 ustawy - Prawo wodne, mające na celu szczegółowe rozpoznanie i w rezultacie ograniczenie tej presji tak, aby możliwe było osiągnięcie wskaźników zgodnych z wartościami dla dobrego stanu. Z uwagi jednak na czas niezbędny dla wdrożenia tego działania, następnie konkretnych działań naprawczych, a także okres niezbędny aby wdrożone działania przyniosły wymierne efekty, dobry stan będzie mógł być osiągnięty do roku 2027.
603	RW60003121613	tak	przedłużenie terminu osiągnięcia celu środowiskowego - brak możliwości technicznych, dysproporcjonalne koszty	2021	brak możliwości technicznych oraz dysproporcjonalne koszty. Z uwagi na niską wiarygodność oceny i związany z tym brak możliwości wskazania przyczyn nieosiągnięcia dobrego stanu brak jest możliwości zaplanowania racjonalnych działań naprawczych. Zaplanowanie i wdrożenie jakichkolwiek działań będzie generowało nieuzasadnione koszty. W związku z tym w JCWP zaplanowano działanie mające na celu rozpoznanie rzeczywistego stanu ekologicznego – przeprowadzenie monitoringu badawczego. W przypadku potwierdzenia złego stanu po 2 latach wprowadzone zostanie działanie mające na celu rozpoznanie jego przyczyn. Takie etapowe postępowanie pozwoli na racjonalne zaplanowanie niezbędnych działań i zapewnienie ich wymaganej skuteczności.
604	RW600031216269	nie	nie dotyczy	2015	nie dotyczy
605	RW60003161849	nie	nie dotyczy	2015	nie dotyczy
606	RW60003161888	nie	nie dotyczy	2015	nie dotyczy
607	RW600031622	nie	nie dotyczy	2015	nie dotyczy
608	RW6000316244	tak	przedłużenie terminu	2021	brak możliwości technicznych oraz dysproporcjonalne koszty. Z uwagi na niską wiarygodność oceny i

Lp.	Kod JCWP	Odstępstwo	Typ odstępstwa	Termin osiągnięcia dobrego stanu	Uzasadnienie odstępstwa
			osiągnięcia celu środowiskowego - brak możliwości technicznych, dysproporcjonalne koszty		związany z tym brak możliwości wskazania przyczyn nieosiągnięcia dobrego stanu brak jest możliwości zaplanowania racjonalnych działań naprawczych. Zaplanowanie i wdrożenie jakichkolwiek działań będzie generowało nieuzasadnione koszty. W związku z tym w JCWP zaplanowano działanie mające na celu rozpoznanie rzeczywistego stanu ekologicznego – przeprowadzenie monitoringu badawczego. W przypadku potwierdzenia złego stanu po 2 latach wprowadzone zostanie działanie mające na celu rozpoznanie jego przyczyn. Takie etapowe postępowanie pozwoli na racjonalne zaplanowanie niezbędnych działań i zapewnienie ich wymaganej skuteczności.
609	RW60003162889	nie	nie dotyczy	2015	nie dotyczy
610	RW60004117639	tak	przedłużenie terminu osiągnięcia celu środowiskowego - brak możliwości technicznych, dysproporcjonalne koszty	2021	brak możliwości technicznych oraz dysproporcjonalne koszty. Z uwagi na niską wiarygodność oceny i związany z tym brak możliwości wskazania przyczyn nieosiągnięcia dobrego stanu brak jest możliwości zaplanowania racjonalnych działań naprawczych. Zaplanowanie i wdrożenie jakichkolwiek działań będzie generowało nieuzasadnione koszty. W związku z tym w JCWP zaplanowano działanie mające na celu rozpoznanie rzeczywistego stanu ekologicznego – przeprowadzenie monitoringu badawczego. W przypadku potwierdzenia złego stanu po 2 latach wprowadzone zostanie działanie mające na celu rozpoznanie jego przyczyn. Takie etapowe postępowanie pozwoli na racjonalne zaplanowanie niezbędnych działań i zapewnienie ich wymaganej skuteczności.
611	RW600041176449	tak	przedłużenie terminu osiągnięcia celu środowiskowego - brak możliwości technicznych	2021	brak możliwości technicznych. W zlewni JCWP występuje presja komunalna. W programie działań zaplanowano działania podstawowe, obejmujące uporządkowanie gospodarki ściekowej ,które są wystarczające, aby zredukować tą presję w zakresie wystarczającym dla osiągnięcia dobrego stanu. Z uwagi jednak na czas niezbędny dla wdrożenia działań, a także okres niezbędny aby wdrożone działania przyniosły wymierne efekty, dobry stan będzie mógł być osiągnięty do roku 2021.
612	RW600041176469	tak	przedłużenie terminu osiągnięcia celu środowiskowego - brak możliwości technicznych, dysproporcjonalne koszty	2021	brak możliwości technicznych oraz dysproporcjonalne koszty. Z uwagi na niską wiarygodność oceny i związany z tym brak możliwości wskazania przyczyn nieosiągnięcia dobrego stanu brak jest możliwości zaplanowania racjonalnych działań naprawczych. Zaplanowanie i wdrożenie jakichkolwiek działań będzie generowało nieuzasadnione koszty. W związku z tym w JCWP zaplanowano działanie mające na celu rozpoznanie rzeczywistego stanu ekologicznego – przeprowadzenie monitoringu badawczego. W przypadku potwierdzenia złego stanu po 2 latach wprowadzone zostanie działanie mające na celu rozpoznanie jego przyczyn. Takie etapowe postępowanie pozwoli na racjonalne zaplanowanie niezbędnych działań i zapewnienie ich wymaganej skuteczności.
613	RW600041176489	tak	przedłużenie terminu osiągnięcia celu środowiskowego - brak możliwości technicznych, dysproporcjonalne koszty	2021	brak możliwości technicznych oraz dysproporcjonalne koszty. Z uwagi na niską wiarygodność oceny i związany z tym brak możliwości wskazania przyczyn nieosiągnięcia dobrego stanu brak jest możliwości zaplanowania racjonalnych działań naprawczych. Zaplanowanie i wdrożenie jakichkolwiek działań będzie generowało nieuzasadnione koszty. W związku z tym w JCWP zaplanowano działanie mające na celu rozpoznanie rzeczywistego stanu ekologicznego – przeprowadzenie monitoringu badawczego. W przypadku potwierdzenia złego stanu po 2 latach wprowadzone zostanie działanie mające na celu rozpoznanie jego przyczyn. Takie etapowe postępowanie pozwoli na racjonalne zaplanowanie niezbędnych działań i zapewnienie ich wymaganej skuteczności.
614	RW60004117669	tak	przedłużenie terminu osiągnięcia celu środowiskowego - brak możliwości technicznych, dysproporcjonalne koszty	2021	brak możliwości technicznych oraz dysproporcjonalne koszty. Z uwagi na niską wiarygodność oceny i związany z tym brak możliwości wskazania przyczyn nieosiągnięcia dobrego stanu brak jest możliwości zaplanowania racjonalnych działań naprawczych. Zaplanowanie i wdrożenie jakichkolwiek działań będzie generowało nieuzasadnione koszty. W związku z tym w JCWP zaplanowano działanie mające na celu rozpoznanie rzeczywistego stanu ekologicznego – przeprowadzenie monitoringu badawczego. W przypadku potwierdzenia złego stanu po 2 latach wprowadzone zostanie działanie mające na celu rozpoznanie jego przyczyn. Takie etapowe postępowanie pozwoli na racjonalne zaplanowanie niezbędnych działań i zapewnienie ich wymaganej skuteczności.
615	RW60004121169	nie	nie dotyczy	2015	nie dotyczy

Lp.	Kod JCWP	Odstępstwo	Typ odstępstwa	Termin osiągnięcia dobrego stanu	Uzasadnienie odstępstwa
616	RW60004121189	tak	przedłużenie terminu osiągnięcia celu środowiskowego - brak możliwości technicznych, dysproporcjonalne koszty	2021	brak możliwości technicznych oraz dysproporcjonalne koszty. Z uwagi na niską wiarygodność oceny i związany z tym brak możliwości wskazania przyczyn nieosiągnięcia dobrego stanu brak jest możliwości zaplanowania racjonalnych działań naprawczych. Zaplanowanie i wdrożenie jakichkolwiek działań będzie generowało nieuzasadnione koszty. W związku z tym w JCWP zaplanowano działanie mające na celu rozpoznanie rzeczywistego stanu ekologicznego – przeprowadzenie monitoringu badawczego. W przypadku potwierdzenia złego stanu po 2 latach wprowadzone zostanie działanie mające na celu rozpoznanie jego przyczyn. Takie etapowe postępowanie pozwoli na racjonalne zaplanowanie niezbędnych działań i zapewnienie ich wymaganej skuteczności.
617	RW600041211969	tak	przedłużenie terminu osiągnięcia celu środowiskowego - brak możliwości technicznych, dysproporcjonalne koszty	2021	brak możliwości technicznych oraz dysproporcjonalne koszty. Z uwagi na niską wiarygodność oceny i związany z tym brak możliwości wskazania przyczyn nieosiągnięcia dobrego stanu brak jest możliwości zaplanowania racjonalnych działań naprawczych. Zaplanowanie i wdrożenie jakichkolwiek działań będzie generowało nieuzasadnione koszty. W związku z tym w JCWP zaplanowano działanie mające na celu rozpoznanie rzeczywistego stanu ekologicznego – przeprowadzenie monitoringu badawczego. W przypadku potwierdzenia złego stanu po 2 latach wprowadzone zostanie działanie mające na celu rozpoznanie jego przyczyn. Takie etapowe postępowanie pozwoli na racjonalne zaplanowanie niezbędnych działań i zapewnienie ich wymaganej skuteczności.
618	RW60004121299	tak	przedłużenie terminu osiągnięcia celu środowiskowego - brak możliwości technicznych, dysproporcjonalne koszty	2021	brak możliwości technicznych oraz dysproporcjonalne koszty. Z uwagi na niską wiarygodność oceny i związany z tym brak możliwości wskazania przyczyn nieosiągnięcia dobrego stanu brak jest możliwości zaplanowania racjonalnych działań naprawczych. Zaplanowanie i wdrożenie jakichkolwiek działań będzie generowało nieuzasadnione koszty. W związku z tym w JCWP zaplanowano działanie mające na celu rozpoznanie rzeczywistego stanu ekologicznego – przeprowadzenie monitoringu badawczego. W przypadku potwierdzenia złego stanu po 2 latach wprowadzone zostanie działanie mające na celu rozpoznanie jego przyczyn. Takie etapowe postępowanie pozwoli na racjonalne zaplanowanie niezbędnych działań i zapewnienie ich wymaganej skuteczności.
619	RW60004121329	tak	przedłużenie terminu osiągnięcia celu środowiskowego - brak możliwości technicznych, dysproporcjonalne koszty	2021	brak możliwości technicznych oraz dysproporcjonalne koszty. Z uwagi na niską wiarygodność oceny i związany z tym brak możliwości wskazania przyczyn nieosiągnięcia dobrego stanu brak jest możliwości zaplanowania racjonalnych działań naprawczych. Zaplanowanie i wdrożenie jakichkolwiek działań będzie generowało nieuzasadnione koszty. W związku z tym w JCWP zaplanowano działanie mające na celu rozpoznanie rzeczywistego stanu ekologicznego – przeprowadzenie monitoringu badawczego. W przypadku potwierdzenia złego stanu po 2 latach wprowadzone zostanie działanie mające na celu rozpoznanie jego przyczyn. Takie etapowe postępowanie pozwoli na racjonalne zaplanowanie niezbędnych działań i zapewnienie ich wymaganej skuteczności.
620	RW60004121499	nie	nie dotyczy	2015	nie dotyczy
621	RW60004121529	tak	przedłużenie terminu osiągnięcia celu środowiskowego - brak możliwości technicznych, dysproporcjonalne koszty	2021	brak możliwości technicznych oraz dysproporcjonalne koszty. Z uwagi na niską wiarygodność oceny i związany z tym brak możliwości wskazania przyczyn nieosiągnięcia dobrego stanu brak jest możliwości zaplanowania racjonalnych działań naprawczych. Zaplanowanie i wdrożenie jakichkolwiek działań będzie generowało nieuzasadnione koszty. W związku z tym w JCWP zaplanowano działanie mające na celu rozpoznanie rzeczywistego stanu ekologicznego – przeprowadzenie monitoringu badawczego. W przypadku potwierdzenia złego stanu po 2 latach wprowadzone zostanie działanie mające na celu rozpoznanie jego przyczyn. Takie etapowe postępowanie pozwoli na racjonalne zaplanowanie niezbędnych działań i zapewnienie ich wymaganej skuteczności.
622	RW60004121549	tak	przedłużenie terminu osiągnięcia celu środowiskowego - brak możliwości technicznych, dysproporcjonalne koszty	2021	brak możliwości technicznych oraz dysproporcjonalne koszty. Z uwagi na niską wiarygodność oceny i związany z tym brak możliwości wskazania przyczyn nieosiągnięcia dobrego stanu brak jest możliwości zaplanowania racjonalnych działań naprawczych. Zaplanowanie i wdrożenie jakichkolwiek działań będzie generowało nieuzasadnione koszty. W związku z tym w JCWP zaplanowano działanie mające na celu rozpoznanie rzeczywistego stanu ekologicznego – przeprowadzenie monitoringu badawczego. W przypadku

Lp.	Kod JCWP	Odstępstwo	Typ odstępstwa	Termin osiągnięcia dobrego stanu	Uzasadnienie odstępstwa
					potwierdzenia złego stanu po 2 latach wprowadzone zostanie działanie mające na celu rozpoznanie jego przyczyn. Takie etapowe postępowanie pozwoli na racjonalne zaplanowanie niezbędnych działań i zapewnienie ich wymaganej skuteczności.
623	RW60004121569	tak	przedłużenie terminu osiągnięcia celu środowiskowego - brak możliwości technicznych, dysproporcjonalne koszty	2021	brak możliwości technicznych oraz dysproporcjonalne koszty. Z uwagi na niską wiarygodność oceny i związany z tym brak możliwości wskazania przyczyn nieosiągnięcia dobrego stanu brak jest możliwości zaplanowania racjonalnych działań naprawczych. Zaplanowanie i wdrożenie jakichkolwiek działań będzie generowało nieuzasadnione koszty. W związku z tym w JCWP zaplanowano działanie mające na celu rozpoznanie rzeczywistego stanu ekologicznego – przeprowadzenie monitoringu badawczego. W przypadku potwierdzenia złego stanu po 2 latach wprowadzone zostanie działanie mające na celu rozpoznanie jego przyczyn. Takie etapowe postępowanie pozwoli na racjonalne zaplanowanie niezbędnych działań i zapewnienie ich wymaganej skuteczności.
624	RW60004121589	tak	przedłużenie terminu osiągnięcia celu środowiskowego - brak możliwości technicznych, dysproporcjonalne koszty	2021	brak możliwości technicznych oraz dysproporcjonalne koszty. Z uwagi na niską wiarygodność oceny i związany z tym brak możliwości wskazania przyczyn nieosiągnięcia dobrego stanu brak jest możliwości zaplanowania racjonalnych działań naprawczych. Zaplanowanie i wdrożenie jakichkolwiek działań będzie generowało nieuzasadnione koszty. W związku z tym w JCWP zaplanowano działanie mające na celu rozpoznanie rzeczywistego stanu ekologicznego – przeprowadzenie monitoringu badawczego. W przypadku potwierdzenia złego stanu po 2 latach wprowadzone zostanie działanie mające na celu rozpoznanie jego przyczyn. Takie etapowe postępowanie pozwoli na racjonalne zaplanowanie niezbędnych działań i zapewnienie ich wymaganej skuteczności.
625	RW60004121629	nie	nie dotyczy	2015	nie dotyczy
626	RW60004121649	tak	przedłużenie terminu osiągnięcia celu środowiskowego - brak możliwości technicznych, dysproporcjonalne koszty	2021	brak możliwości technicznych oraz dysproporcjonalne koszty. Z uwagi na niską wiarygodność oceny i związany z tym brak możliwości wskazania przyczyn nieosiągnięcia dobrego stanu brak jest możliwości zaplanowania racjonalnych działań naprawczych. Zaplanowanie i wdrożenie jakichkolwiek działań będzie generowało nieuzasadnione koszty. W związku z tym w JCWP zaplanowano działanie mające na celu rozpoznanie rzeczywistego stanu ekologicznego – przeprowadzenie monitoringu badawczego. W przypadku potwierdzenia złego stanu po 2 latach wprowadzone zostanie działanie mające na celu rozpoznanie jego przyczyn. Takie etapowe postępowanie pozwoli na racjonalne zaplanowanie niezbędnych działań i zapewnienie ich wymaganej skuteczności.
627	RW60004121669	tak	przedłużenie terminu osiągnięcia celu środowiskowego - brak możliwości technicznych, dysproporcjonalne koszty	2021	brak możliwości technicznych oraz dysproporcjonalne koszty. Z uwagi na niską wiarygodność oceny i związany z tym brak możliwości wskazania przyczyn nieosiągnięcia dobrego stanu brak jest możliwości zaplanowania racjonalnych działań naprawczych. Zaplanowanie i wdrożenie jakichkolwiek działań będzie generowało nieuzasadnione koszty. W związku z tym w JCWP zaplanowano działanie mające na celu rozpoznanie rzeczywistego stanu ekologicznego – przeprowadzenie monitoringu badawczego. W przypadku potwierdzenia złego stanu po 2 latach wprowadzone zostanie działanie mające na celu rozpoznanie jego przyczyn. Takie etapowe postępowanie pozwoli na racjonalne zaplanowanie niezbędnych działań i zapewnienie ich wymaganej skuteczności.
628	RW60004121689	tak	przedłużenie terminu osiągnięcia celu środowiskowego - brak możliwości technicznych, dysproporcjonalne koszty	2021	brak możliwości technicznych oraz dysproporcjonalne koszty. Z uwagi na niską wiarygodność oceny i związany z tym brak możliwości wskazania przyczyn nieosiągnięcia dobrego stanu brak jest możliwości zaplanowania racjonalnych działań naprawczych. Zaplanowanie i wdrożenie jakichkolwiek działań będzie generowało nieuzasadnione koszty. W związku z tym w JCWP zaplanowano działanie mające na celu rozpoznanie rzeczywistego stanu ekologicznego – przeprowadzenie monitoringu badawczego. W przypadku potwierdzenia złego stanu po 2 latach wprowadzone zostanie działanie mające na celu rozpoznanie jego przyczyn. Takie etapowe postępowanie pozwoli na racjonalne zaplanowanie niezbędnych działań i zapewnienie ich wymaganej skuteczności.
629	RW600041216929	tak	przedłużenie terminu osiągnięcia celu	2021	brak możliwości technicznych oraz dysproporcjonalne koszty. Z uwagi na niską wiarygodność oceny i związany z tym brak możliwości wskazania przyczyn nieosiągnięcia dobrego stanu brak jest możliwości

Lp.	Kod JCWP	Odstępstwo	Typ odstępstwa	Termin osiągnięcia dobrego stanu	Uzasadnienie odstępstwa
			środowiskowego - brak możliwości technicznych, dysproporcjonalne koszty		zaplanowania racjonalnych działań naprawczych. Zaplanowanie i wdrożenie jakichkolwiek działań będzie generowało nieuzasadnione koszty. W związku z tym w JCWP zaplanowano działanie mające na celu rozpoznanie rzeczywistego stanu ekologicznego – przeprowadzenie monitoringu badawczego. W przypadku potwierdzenia złego stanu po 2 latach wprowadzone zostanie działanie mające na celu rozpoznanie jego przyczyn. Takie etapowe postępowanie pozwoli na racjonalne zaplanowanie niezbędnych działań i zapewnienie ich wymaganej skuteczności.
630	RW60004121929	tak	przedłużenie terminu osiągnięcia celu środowiskowego - brak możliwości technicznych	2021	brak możliwości technicznych. W zlewni JCWP nie zidentyfikowano presji mogącej być przyczyną występujących przekroczeń wskaźników jakości. Konieczne jest dokonanie szczegółowego rozpoznania przyczyn w celu prawidłowego zaplanowania działań naprawczych. Rozpoznanie przyczyn nieosiągnięcia dobrego stanu zapewni realizacja działań na poziomie krajowym: utworzenie krajowej bazy danych o zmianach hydromorfologicznych, przeprowadzenie pogłębionej analizy presji pod kątem zmian hydromorfologicznych, opracowanie dobrych praktyk w zakresie robót hydrotechnicznych i prac utrzymaniowych wraz z ustaleniem zasad ich wdrażania oraz opracowanie krajowego programu renaturalizacji wód powierzchniowych.
631	RW60004121969	tak	przedłużenie terminu osiągnięcia celu środowiskowego - brak możliwości technicznych	2021	brak możliwości technicznych. W zlewni JCWP nie zidentyfikowano presji mogącej być przyczyną występujących przekroczeń wskaźników jakości. Konieczne jest dokonanie szczegółowego rozpoznania przyczyn w celu prawidłowego zaplanowania działań naprawczych. Rozpoznanie przyczyn nieosiągnięcia dobrego stanu zapewni realizacja działań na poziomie krajowym: utworzenie krajowej bazy danych o zmianach hydromorfologicznych, przeprowadzenie pogłębionej analizy presji pod kątem zmian hydromorfologicznych, opracowanie dobrych praktyk w zakresie robót hydrotechnicznych i prac utrzymaniowych wraz z ustaleniem zasad ich wdrażania oraz opracowanie krajowego programu renaturalizacji wód powierzchniowych.
632	RW60004122199	tak	przedłużenie terminu osiągnięcia celu środowiskowego - brak możliwości technicznych	2021	brak możliwości technicznych. W zlewni JCWP występuje presja komunalna. W programie działań zaplanowano działania podstawowe, obejmujące uporządkowanie gospodarki ściekowej ,które są wystarczające, aby zredukować tą presję w zakresie wystarczającym dla osiągnięcia dobrego stanu. Z uwagi jednak na czas niezbędny dla wdrożenia działań, a także okres niezbędny aby wdrożone działania przyniosły wymierne efekty, dobry stan będzie mógł być osiągnięty do roku 2021.
633	RW6000412233	tak	przedłużenie terminu osiągnięcia celu środowiskowego - brak możliwości technicznych	2021	brak możliwości technicznych. W zlewni JCWP występuje presja komunalna. W programie działań zaplanowano działania podstawowe, obejmujące uporządkowanie gospodarki ściekowej ,które są wystarczające, aby zredukować tą presję w zakresie wystarczającym dla osiągnięcia dobrego stanu. Z uwagi jednak na czas niezbędny dla wdrożenia działań, a także okres niezbędny aby wdrożone działania przyniosły wymierne efekty, dobry stan będzie mógł być osiągnięty do roku 2021.
634	RW60004122349	tak	przedłużenie terminu osiągnięcia celu środowiskowego - brak możliwości technicznych, dysproporcjonalne koszty	2021	brak możliwości technicznych oraz dysproporcjonalne koszty. Z uwagi na niską wiarygodność oceny i związany z tym brak możliwości wskazania przyczyn nieosiągnięcia dobrego stanu brak jest możliwości zaplanowania racjonalnych działań naprawczych. Zaplanowanie i wdrożenie jakichkolwiek działań będzie generowało nieuzasadnione koszty. W związku z tym w JCWP zaplanowano działanie mające na celu rozpoznanie rzeczywistego stanu ekologicznego – przeprowadzenie monitoringu badawczego. W przypadku potwierdzenia złego stanu po 2 latach wprowadzone zostanie działanie mające na celu rozpoznanie jego przyczyn. Takie etapowe postępowanie pozwoli na racjonalne zaplanowanie niezbędnych działań i zapewnienie ich wymaganej skuteczności.
635	RW60004122369	tak	przedłużenie terminu osiągnięcia celu środowiskowego - brak możliwości technicznych, dysproporcjonalne koszty	2021	brak możliwości technicznych oraz dysproporcjonalne koszty. Z uwagi na niską wiarygodność oceny i związany z tym brak możliwości wskazania przyczyn nieosiągnięcia dobrego stanu brak jest możliwości zaplanowania racjonalnych działań naprawczych. Zaplanowanie i wdrożenie jakichkolwiek działań będzie generowało nieuzasadnione koszty. W związku z tym w JCWP zaplanowano działanie mające na celu rozpoznanie rzeczywistego stanu ekologicznego – przeprowadzenie monitoringu badawczego. W przypadku potwierdzenia złego stanu po 2 latach wprowadzone zostanie działanie mające na celu rozpoznanie jego

Lp.	Kod JCWP	Odstępstwo	Typ odstępstwa	Termin osiągnięcia dobrego stanu	Uzasadnienie odstępstwa
					przyczyn. Takie etapowe postępowanie pozwoli na racjonalne zaplanowanie niezbędnych działań i zapewnienie ich wymaganej skuteczności.
636	RW60004122499	nie	nie dotyczy	2015	nie dotyczy
637	RW60004122529	tak	przedłużenie terminu osiągnięcia celu środowiskowego - brak możliwości technicznych, dysproporcjonalne koszty	2021	brak możliwości technicznych oraz dysproporcjonalne koszty. Z uwagi na niską wiarygodność oceny i związany z tym brak możliwości wskazania przyczyn nieosiągnięcia dobrego stanu brak jest możliwości zaplanowania racjonalnych działań naprawczych. Zaplanowanie i wdrożenie jakichkolwiek działań będzie generowało nieuzasadnione koszty. W związku z tym w JCWP zaplanowano działanie mające na celu rozpoznanie rzeczywistego stanu ekologicznego – przeprowadzenie monitoringu badawczego. W przypadku potwierdzenia złego stanu po 2 latach wprowadzone zostanie działanie mające na celu rozpoznanie jego przyczyn. Takie etapowe postępowanie pozwoli na racjonalne zaplanowanie niezbędnych działań i zapewnienie ich wymaganej skuteczności.
638	RW60004122569	tak	przedłużenie terminu osiągnięcia celu środowiskowego - brak możliwości technicznych	2021	brak możliwości technicznych. W zlewni JCWP nie zidentyfikowano presji mogącej być przyczyną występujących przekroczeń wskaźników jakości. Konieczne jest dokonanie szczegółowego rozpoznania przyczyn w celu prawidłowego zaplanowania działań naprawczych. Rozpoznanie przyczyn nieosiągnięcia dobrego stanu zapewni realizacja działań na poziomie krajowym: utworzenie krajowej bazy danych o zmianach hydromorfologicznych, przeprowadzenie pogłębionej analizy presji pod kątem zmian hydromorfologicznych, opracowanie dobrych praktyk w zakresie robót hydrotechnicznych i prac utrzymaniowych wraz z ustaleniem zasad ich wdrażania oraz opracowanie krajowego programu renaturalizacji wód powierzchniowych.
639	RW6000412269	tak	przedłużenie terminu osiągnięcia celu środowiskowego - brak możliwości technicznych, dysproporcjonalne koszty	2021	brak możliwości technicznych oraz dysproporcjonalne koszty. Z uwagi na niską wiarygodność oceny i związany z tym brak możliwości wskazania przyczyn nieosiągnięcia dobrego stanu brak jest możliwości zaplanowania racjonalnych działań naprawczych. Zaplanowanie i wdrożenie jakichkolwiek działań będzie generowało nieuzasadnione koszty. W związku z tym w JCWP zaplanowano działanie mające na celu rozpoznanie rzeczywistego stanu ekologicznego – przeprowadzenie monitoringu badawczego. W przypadku potwierdzenia złego stanu po 2 latach wprowadzone zostanie działanie mające na celu rozpoznanie jego przyczyn. Takie etapowe postępowanie pozwoli na racjonalne zaplanowanie niezbędnych działań i zapewnienie ich wymaganej skuteczności.
640	RW6000412276	tak	przedłużenie terminu osiągnięcia celu środowiskowego - brak możliwości technicznych	2021	brak możliwości technicznych. W zlewni JCWP nie zidentyfikowano presji mogącej być przyczyną występujących przekroczeń wskaźników jakości. Konieczne jest dokonanie szczegółowego rozpoznania przyczyn w celu prawidłowego zaplanowania działań naprawczych. Rozpoznanie przyczyn nieosiągnięcia dobrego stanu zapewni realizacja działań na poziomie krajowym: utworzenie krajowej bazy danych o zmianach hydromorfologicznych, przeprowadzenie pogłębionej analizy presji pod kątem zmian hydromorfologicznych, opracowanie dobrych praktyk w zakresie robót hydrotechnicznych i prac utrzymaniowych wraz z ustaleniem zasad ich wdrażania oraz opracowanie krajowego programu renaturalizacji wód powierzchniowych.
641	RW6000412289	tak	przedłużenie terminu osiągnięcia celu środowiskowego - brak możliwości technicznych, dysproporcjonalne koszty	2021	brak możliwości technicznych oraz dysproporcjonalne koszty. Z uwagi na niską wiarygodność oceny i związany z tym brak możliwości wskazania przyczyn nieosiągnięcia dobrego stanu brak jest możliwości zaplanowania racjonalnych działań naprawczych. Zaplanowanie i wdrożenie jakichkolwiek działań będzie generowało nieuzasadnione koszty. W związku z tym w JCWP zaplanowano działanie mające na celu rozpoznanie rzeczywistego stanu ekologicznego – przeprowadzenie monitoringu badawczego. W przypadku potwierdzenia złego stanu po 2 latach wprowadzone zostanie działanie mające na celu rozpoznanie jego przyczyn. Takie etapowe postępowanie pozwoli na racjonalne zaplanowanie niezbędnych działań i zapewnienie ich wymaganej skuteczności.
642	RW600041231149	tak	przedłużenie terminu osiągnięcia celu środowiskowego	2021	brak możliwości technicznych oraz dysproporcjonalne koszty. Z uwagi na niską wiarygodność oceny i związany z tym brak możliwości wskazania przyczyn nieosiągnięcia dobrego stanu brak jest możliwości zaplanowania racjonalnych działań naprawczych. Zaplanowanie i wdrożenie jakichkolwiek działań będzie

Lp.	Kod JCWP	Odstępstwo	Typ odstępstwa	Termin osiągnięcia dobrego stanu	Uzasadnienie odstępstwa
			- brak możliwości technicznych, dysproporcjonalne koszty		generowało nieuzasadnione koszty. W związku z tym w JCWP zaplanowano działanie mające na celu rozpoznanie rzeczywistego stanu ekologicznego – przeprowadzenie monitoringu badawczego. W przypadku potwierdzenia złego stanu po 2 latach wprowadzone zostanie działanie mające na celu rozpoznanie jego przyczyn. Takie etapowe postępowanie pozwoli na racjonalne zaplanowanie niezbędnych działań i zapewnienie ich wymaganej skuteczności.
643	RW60004123129	tak	przedłużenie terminu osiągnięcia celu środowiskowego - brak możliwości technicznych, dysproporcjonalne koszty	2021	brak możliwości technicznych oraz dysproporcjonalne koszty. Z uwagi na niską wiarygodność oceny i związany z tym brak możliwości wskazania przyczyn nieosiągnięcia dobrego stanu brak jest możliwości zaplanowania racjonalnych działań naprawczych. Zaplanowanie i wdrożenie jakichkolwiek działań będzie generowało nieuzasadnione koszty. W związku z tym w JCWP zaplanowano działanie mające na celu rozpoznanie rzeczywistego stanu ekologicznego – przeprowadzenie monitoringu badawczego. W przypadku potwierdzenia złego stanu po 2 latach wprowadzone zostanie działanie mające na celu rozpoznanie jego przyczyn. Takie etapowe postępowanie pozwoli na racjonalne zaplanowanie niezbędnych działań i zapewnienie ich wymaganej skuteczności.
644	RW60004123149	tak	przedłużenie terminu osiągnięcia celu środowiskowego - brak możliwości technicznych, dysproporcjonalne koszty	2021	brak możliwości technicznych oraz dysproporcjonalne koszty. Z uwagi na niską wiarygodność oceny i związany z tym brak możliwości wskazania przyczyn nieosiągnięcia dobrego stanu brak jest możliwości zaplanowania racjonalnych działań naprawczych. Zaplanowanie i wdrożenie jakichkolwiek działań będzie generowało nieuzasadnione koszty. W związku z tym w JCWP zaplanowano działanie mające na celu rozpoznanie rzeczywistego stanu ekologicznego – przeprowadzenie monitoringu badawczego. W przypadku potwierdzenia złego stanu po 2 latach wprowadzone zostanie działanie mające na celu rozpoznanie jego przyczyn. Takie etapowe postępowanie pozwoli na racjonalne zaplanowanie niezbędnych działań i zapewnienie ich wymaganej skuteczności.
645	RW60004123169	tak	przedłużenie terminu osiągnięcia celu środowiskowego - brak możliwości technicznych, dysproporcjonalne koszty	2021	brak możliwości technicznych oraz dysproporcjonalne koszty. Z uwagi na niską wiarygodność oceny i związany z tym brak możliwości wskazania przyczyn nieosiągnięcia dobrego stanu brak jest możliwości zaplanowania racjonalnych działań naprawczych. Zaplanowanie i wdrożenie jakichkolwiek działań będzie generowało nieuzasadnione koszty. W związku z tym w JCWP zaplanowano działanie mające na celu rozpoznanie rzeczywistego stanu ekologicznego – przeprowadzenie monitoringu badawczego. W przypadku potwierdzenia złego stanu po 2 latach wprowadzone zostanie działanie mające na celu rozpoznanie jego przyczyn. Takie etapowe postępowanie pozwoli na racjonalne zaplanowanie niezbędnych działań i zapewnienie ich wymaganej skuteczności.
646	RW60004123189	tak	przedłużenie terminu osiągnięcia celu środowiskowego - brak możliwości technicznych, dysproporcjonalne koszty	2021	brak możliwości technicznych oraz dysproporcjonalne koszty. Z uwagi na niską wiarygodność oceny i związany z tym brak możliwości wskazania przyczyn nieosiągnięcia dobrego stanu brak jest możliwości zaplanowania racjonalnych działań naprawczych. Zaplanowanie i wdrożenie jakichkolwiek działań będzie generowało nieuzasadnione koszty. W związku z tym w JCWP zaplanowano działanie mające na celu rozpoznanie rzeczywistego stanu ekologicznego – przeprowadzenie monitoringu badawczego. W przypadku potwierdzenia złego stanu po 2 latach wprowadzone zostanie działanie mające na celu rozpoznanie jego przyczyn. Takie etapowe postępowanie pozwoli na racjonalne zaplanowanie niezbędnych działań i zapewnienie ich wymaganej skuteczności.
647	RW60004123229	nie	nie dotyczy	2015	nie dotyczy
648	RW60004123232	tak	przedłużenie terminu osiągnięcia celu środowiskowego - brak możliwości technicznych, dysproporcjonalne koszty	2021	brak możliwości technicznych oraz dysproporcjonalne koszty. Z uwagi na niską wiarygodność oceny i związany z tym brak możliwości wskazania przyczyn nieosiągnięcia dobrego stanu brak jest możliwości zaplanowania racjonalnych działań naprawczych. Zaplanowanie i wdrożenie jakichkolwiek działań będzie generowało nieuzasadnione koszty. W związku z tym w JCWP zaplanowano działanie mające na celu rozpoznanie rzeczywistego stanu ekologicznego – przeprowadzenie monitoringu badawczego. W przypadku potwierdzenia złego stanu po 2 latach wprowadzone zostanie działanie mające na celu rozpoznanie jego przyczyn. Takie etapowe postępowanie pozwoli na racjonalne zaplanowanie niezbędnych działań i zapewnienie ich wymaganej skuteczności.

Lp.	Kod JCWP	Odstępstwo	Typ odstępstwa	Termin osiągnięcia dobrego stanu	Uzasadnienie odstępstwa
649	RW60004123236	tak	przedłużenie terminu osiągnięcia celu środowiskowego - brak możliwości technicznych, dysproporcjonalne koszty	2021	brak możliwości technicznych oraz dysproporcjonalne koszty. Z uwagi na niską wiarygodność oceny i związany z tym brak możliwości wskazania przyczyn nieosiągnięcia dobrego stanu brak jest możliwości zaplanowania racjonalnych działań naprawczych. Zaplanowanie i wdrożenie jakichkolwiek działań będzie generowało nieuzasadnione koszty. W związku z tym w JCWP zaplanowano działanie mające na celu rozpoznanie rzeczywistego stanu ekologicznego – przeprowadzenie monitoringu badawczego. W przypadku potwierdzenia złego stanu po 2 latach wprowadzone zostanie działanie mające na celu rozpoznanie jego przyczyn. Takie etapowe postępowanie pozwoli na racjonalne zaplanowanie niezbędnych działań i zapewnienie ich wymaganej skuteczności.
650	RW60004123238	tak	przedłużenie terminu osiągnięcia celu środowiskowego - brak możliwości technicznych, dysproporcjonalne koszty	2021	brak możliwości technicznych oraz dysproporcjonalne koszty. Z uwagi na niską wiarygodność oceny i związany z tym brak możliwości wskazania przyczyn nieosiągnięcia dobrego stanu brak jest możliwości zaplanowania racjonalnych działań naprawczych. Zaplanowanie i wdrożenie jakichkolwiek działań będzie generowało nieuzasadnione koszty. W związku z tym w JCWP zaplanowano działanie mające na celu rozpoznanie rzeczywistego stanu ekologicznego – przeprowadzenie monitoringu badawczego. W przypadku potwierdzenia złego stanu po 2 latach wprowadzone zostanie działanie mające na celu rozpoznanie jego przyczyn. Takie etapowe postępowanie pozwoli na racjonalne zaplanowanie niezbędnych działań i zapewnienie ich wymaganej skuteczności.
651	RW60004123249	tak	przedłużenie terminu osiągnięcia celu środowiskowego - brak możliwości technicznych, dysproporcjonalne koszty	2021	brak możliwości technicznych oraz dysproporcjonalne koszty. Z uwagi na niską wiarygodność oceny i związany z tym brak możliwości wskazania przyczyn nieosiągnięcia dobrego stanu brak jest możliwości zaplanowania racjonalnych działań naprawczych. Zaplanowanie i wdrożenie jakichkolwiek działań będzie generowało nieuzasadnione koszty. W związku z tym w JCWP zaplanowano działanie mające na celu rozpoznanie rzeczywistego stanu ekologicznego – przeprowadzenie monitoringu badawczego. W przypadku potwierdzenia złego stanu po 2 latach wprowadzone zostanie działanie mające na celu rozpoznanie jego przyczyn. Takie etapowe postępowanie pozwoli na racjonalne zaplanowanie niezbędnych działań i zapewnienie ich wymaganej skuteczności.
652	RW60004123269	tak	przedłużenie terminu osiągnięcia celu środowiskowego - brak możliwości technicznych, dysproporcjonalne koszty	2021	brak możliwości technicznych oraz dysproporcjonalne koszty. Z uwagi na niską wiarygodność oceny i związany z tym brak możliwości wskazania przyczyn nieosiągnięcia dobrego stanu brak jest możliwości zaplanowania racjonalnych działań naprawczych. Zaplanowanie i wdrożenie jakichkolwiek działań będzie generowało nieuzasadnione koszty. W związku z tym w JCWP zaplanowano działanie mające na celu rozpoznanie rzeczywistego stanu ekologicznego – przeprowadzenie monitoringu badawczego. W przypadku potwierdzenia złego stanu po 2 latach wprowadzone zostanie działanie mające na celu rozpoznanie jego przyczyn. Takie etapowe postępowanie pozwoli na racjonalne zaplanowanie niezbędnych działań i zapewnienie ich wymaganej skuteczności.
653	RW6000412332	tak	przedłużenie terminu osiągnięcia celu środowiskowego - brak możliwości technicznych, dysproporcjonalne koszty	2021	brak możliwości technicznych oraz dysproporcjonalne koszty. Z uwagi na niską wiarygodność oceny i związany z tym brak możliwości wskazania przyczyn nieosiągnięcia dobrego stanu brak jest możliwości zaplanowania racjonalnych działań naprawczych. Zaplanowanie i wdrożenie jakichkolwiek działań będzie generowało nieuzasadnione koszty. W związku z tym w JCWP zaplanowano działanie mające na celu rozpoznanie rzeczywistego stanu ekologicznego – przeprowadzenie monitoringu badawczego. W przypadku potwierdzenia złego stanu po 2 latach wprowadzone zostanie działanie mające na celu rozpoznanie jego przyczyn. Takie etapowe postępowanie pozwoli na racjonalne zaplanowanie niezbędnych działań i zapewnienie ich wymaganej skuteczności.
654	RW60004123529	tak	przedłużenie terminu osiągnięcia celu środowiskowego - brak możliwości technicznych	2021	brak możliwości technicznych. W zlewni JCWP występuje presja komunalna. W programie działań zaplanowano działania podstawowe, obejmujące uporządkowanie gospodarki ściekowej, które nie są wystarczające, aby zredukować tą presję w zakresie wystarczającym dla osiągnięcia dobrego stanu. W związku z powyższym wskazano również działania uzupełniające, obejmujące przeprowadzenie pogłębionej analizy presji w celu zaplanowania działań ukierunkowanych na redukcję fosforu. Z uwagi jednak na czas niezbędny dla wdrożenia działań, a także okres niezbędny aby wdrożone działania przyniosły wymierne

Lp.	Kod JCWP	Odstępstwo	Typ odstępstwa	Termin osiągnięcia dobrego stanu	Uzasadnienie odstępstwa
					efekty, dobry stan będzie mógł być osiągnięty do roku 2021.
655	RW6000412369	tak	przedłużenie terminu osiągnięcia celu środowiskowego - brak możliwości technicznych	2021	brak możliwości technicznych. W zlewni JCWP nie zidentyfikowano presji mogącej być przyczyną występujących przekroczeń wskaźników jakości. Konieczne jest dokonanie szczegółowego rozpoznania przyczyn w celu prawidłowego zaplanowania działań naprawczych. Rozpoznanie przyczyn nieosiągnięcia dobrego stanu zapewni realizacja działań na poziomie krajowym: utworzenie krajowej bazy danych o zmianach hydromorfologicznych, przeprowadzenie pogłębionej analizy presji pod kątem zmian hydromorfologicznych, opracowanie dobrych praktyk w zakresie robót hydrotechnicznych i prac utrzymaniowych wraz z ustaleniem zasad ich wdrażania oraz opracowanie krajowego programu renaturalizacji wód powierzchniowych.
656	RW6000412389	tak	przedłużenie terminu osiągnięcia celu środowiskowego - brak możliwości technicznych, dysproporcjonalne koszty	2021	brak możliwości technicznych oraz dysproporcjonalne koszty. Z uwagi na niską wiarygodność oceny i związany z tym brak możliwości wskazania przyczyn nieosiągnięcia dobrego stanu brak jest możliwości zaplanowania racjonalnych działań naprawczych. Zaplanowanie i wdrożenie jakichkolwiek działań będzie generowało nieuzasadnione koszty. W związku z tym w JCWP zaplanowano działanie mające na celu rozpoznanie rzeczywistego stanu ekologicznego – przeprowadzenie monitoringu badawczego. W przypadku potwierdzenia złego stanu po 2 latach wprowadzone zostanie działanie mające na celu rozpoznanie jego przyczyn. Takie etapowe postępowanie pozwoli na racjonalne zaplanowanie niezbędnych działań i zapewnienie ich wymaganej skuteczności.
657	RW6000412549	tak	przedłużenie terminu osiągnięcia celu środowiskowego - brak możliwości technicznych	2021	brak możliwości technicznych. W zlewni JCWP nie zidentyfikowano presji mogącej być przyczyną występujących przekroczeń wskaźników jakości. Konieczne jest dokonanie szczegółowego rozpoznania przyczyn w celu prawidłowego zaplanowania działań naprawczych. Rozpoznanie przyczyn nieosiągnięcia dobrego stanu zapewni realizacja działań na poziomie krajowym: utworzenie krajowej bazy danych o zmianach hydromorfologicznych, przeprowadzenie pogłębionej analizy presji pod kątem zmian hydromorfologicznych, opracowanie dobrych praktyk w zakresie robót hydrotechnicznych i prac utrzymaniowych wraz z ustaleniem zasad ich wdrażania oraz opracowanie krajowego programu renaturalizacji wód powierzchniowych.
658	RW60004125669	tak	przedłużenie terminu osiągnięcia celu środowiskowego - brak możliwości technicznych, dysproporcjonalne koszty	2021	brak możliwości technicznych oraz dysproporcjonalne koszty. Z uwagi na niską wiarygodność oceny i związany z tym brak możliwości wskazania przyczyn nieosiągnięcia dobrego stanu brak jest możliwości zaplanowania racjonalnych działań naprawczych. Zaplanowanie i wdrożenie jakichkolwiek działań będzie generowało nieuzasadnione koszty. W związku z tym w JCWP zaplanowano działanie mające na celu rozpoznanie rzeczywistego stanu ekologicznego – przeprowadzenie monitoringu badawczego. W przypadku potwierdzenia złego stanu po 2 latach wprowadzone zostanie działanie mające na celu rozpoznanie jego przyczyn. Takie etapowe postępowanie pozwoli na racjonalne zaplanowanie niezbędnych działań i zapewnienie ich wymaganej skuteczności.
659	RW60004125829	tak	przedłużenie terminu osiągnięcia celu środowiskowego - brak możliwości technicznych, dysproporcjonalne koszty	2021	brak możliwości technicznych oraz dysproporcjonalne koszty. Z uwagi na niską wiarygodność oceny i związany z tym brak możliwości wskazania przyczyn nieosiągnięcia dobrego stanu brak jest możliwości zaplanowania racjonalnych działań naprawczych. Zaplanowanie i wdrożenie jakichkolwiek działań będzie generowało nieuzasadnione koszty. W związku z tym w JCWP zaplanowano działanie mające na celu rozpoznanie rzeczywistego stanu ekologicznego – przeprowadzenie monitoringu badawczego. W przypadku potwierdzenia złego stanu po 2 latach wprowadzone zostanie działanie mające na celu rozpoznanie jego przyczyn. Takie etapowe postępowanie pozwoli na racjonalne zaplanowanie niezbędnych działań i zapewnienie ich wymaganej skuteczności.
660	RW60004125869	tak	przedłużenie terminu osiągnięcia celu środowiskowego - brak możliwości technicznych, dysproporcjonalne koszty	2021	brak możliwości technicznych oraz dysproporcjonalne koszty. Z uwagi na niską wiarygodność oceny i związany z tym brak możliwości wskazania przyczyn nieosiągnięcia dobrego stanu brak jest możliwości zaplanowania racjonalnych działań naprawczych. Zaplanowanie i wdrożenie jakichkolwiek działań będzie generowało nieuzasadnione koszty. W związku z tym w JCWP zaplanowano działanie mające na celu rozpoznanie rzeczywistego stanu ekologicznego – przeprowadzenie monitoringu badawczego. W przypadku

Lp.	Kod JCWP	Odstępstwo	Typ odstępstwa	Termin osiągnięcia dobrego stanu	Uzasadnienie odstępstwa
					potwierdzenia złego stanu po 2 latach wprowadzone zostanie działanie mające na celu rozpoznanie jego przyczyn. Takie etapowe postępowanie pozwoli na racjonalne zaplanowanie niezbędnych działań i zapewnienie ich wymaganej skuteczności.
661	RW60004125889	tak	przedłużenie terminu osiągnięcia celu środowiskowego - brak możliwości technicznych	2021	brak możliwości technicznych. W zlewni JCWP nie zidentyfikowano presji mogącej być przyczyną występujących przekroczeń wskaźników jakości. Konieczne jest dokonanie szczegółowego rozpoznania przyczyn w celu prawidłowego zaplanowania działań naprawczych. Rozpoznanie przyczyn nieosiągnięcia dobrego stanu zapewni realizacja działań na poziomie krajowym: utworzenie krajowej bazy danych o zmianach hydromorfologicznych, przeprowadzenie pogłębionej analizy presji pod kątem zmian hydromorfologicznych, opracowanie dobrych praktyk w zakresie robót hydrotechnicznych i prac utrzymaniowych wraz z ustaleniem zasad ich wdrażania oraz opracowanie krajowego programu renaturalizacji wód powierzchniowych.
662	RW60004125949	tak	przedłużenie terminu osiągnięcia celu środowiskowego - brak możliwości technicznych, dysproporcjonalne koszty	2021	brak możliwości technicznych oraz dysproporcjonalne koszty. Z uwagi na niską wiarygodność oceny i związany z tym brak możliwości wskazania przyczyn nieosiągnięcia dobrego stanu brak jest możliwości zaplanowania racjonalnych działań naprawczych. Zaplanowanie i wdrożenie jakichkolwiek działań będzie generowało nieuzasadnione koszty. W związku z tym w JCWP zaplanowano działanie mające na celu rozpoznanie rzeczywistego stanu ekologicznego – przeprowadzenie monitoringu badawczego. W przypadku potwierdzenia złego stanu po 2 latach wprowadzone zostanie działanie mające na celu rozpoznanie jego przyczyn. Takie etapowe postępowanie pozwoli na racjonalne zaplanowanie niezbędnych działań i zapewnienie ich wymaganej skuteczności.
663	RW60004133629	tak	przedłużenie terminu osiągnięcia celu środowiskowego - brak możliwości technicznych, dysproporcjonalne koszty	2021	brak możliwości technicznych oraz dysproporcjonalne koszty. Z uwagi na niską wiarygodność oceny i związany z tym brak możliwości wskazania przyczyn nieosiągnięcia dobrego stanu brak jest możliwości zaplanowania racjonalnych działań naprawczych. Zaplanowanie i wdrożenie jakichkolwiek działań będzie generowało nieuzasadnione koszty. W związku z tym w JCWP zaplanowano działanie mające na celu rozpoznanie rzeczywistego stanu ekologicznego – przeprowadzenie monitoringu badawczego. W przypadku potwierdzenia złego stanu po 2 latach wprowadzone zostanie działanie mające na celu rozpoznanie jego przyczyn. Takie etapowe postępowanie pozwoli na racjonalne zaplanowanie niezbędnych działań i zapewnienie ich wymaganej skuteczności.
664	RW60004134189	nie	nie dotyczy	2015	nie dotyczy
665	RW600041341952 9	nie	nie dotyczy	2015	nie dotyczy
666	RW6000413429	tak	przedłużenie terminu osiągnięcia celu środowiskowego - brak możliwości technicznych	2021	brak możliwości technicznych. W zlewni JCWP występuje presja komunalna. W programie działań zaplanowano działania podstawowe, obejmujące uporządkowanie gospodarki ściekowej, które nie są wystarczające, aby zredukować tą presję w zakresie wystarczającym dla osiągnięcia dobrego stanu. W związku z powyższym wskazano również działania uzupełniające, obejmujące przeprowadzenie pogłębionej analizy presji w celu zaplanowania działań ukierunkowanych na redukcję fosforu. Z uwagi jednak na czas niezbędny dla wdrożenia działań, a także okres niezbędny aby wdrożone działania przyniosły wymierne efekty, dobry stan będzie mógł być osiągnięty do roku 2021.
667	RW60004134669	nie	nie dotyczy	2015	nie dotyczy
668	RW60004134831	tak	przedłużenie terminu osiągnięcia celu środowiskowego - brak możliwości technicznych	2021	brak możliwości technicznych. W zlewni JCWP występuje presja komunalna. W programie działań zaplanowano działania podstawowe, obejmujące uporządkowanie gospodarki ściekowej ,które są wystarczające, aby zredukować tą presję w zakresie wystarczającym dla osiągnięcia dobrego stanu. Z uwagi jednak na czas niezbędny dla wdrożenia działań, a także okres niezbędny aby wdrożone działania przyniosły wymierne efekty, dobry stan będzie mógł być osiągnięty do roku 2021.
669	RW600041348689	tak	przedłużenie terminu osiągnięcia celu środowiskowego	2021	brak możliwości technicznych. W zlewni JCWP występuje presja komunalna. W programie działań zaplanowano działania podstawowe, obejmujące uporządkowanie gospodarki ściekowej ,które są wystarczające, aby zredukować tą presję w zakresie wystarczającym dla osiągnięcia dobrego stanu. Z

Lp.	Kod JCWP	Odstępstwo	Typ odstępstwa	Termin osiągnięcia dobrego stanu	Uzasadnienie odstępstwa
			- brak możliwości technicznych		uwagi jednak na czas niezbędny dla wdrożenia działań, a także okres niezbędny aby wdrożone działania przyniosły wymierne efekty, dobry stan będzie mógł być osiągnięty do roku 2021.
670	RW60004138449	tak	przedłużenie terminu osiągnięcia celu środowiskowego - brak możliwości technicznych, dysproporcjonalne koszty	2021	brak możliwości technicznych oraz dysproporcjonalne koszty. Z uwagi na niską wiarygodność oceny i związany z tym brak możliwości wskazania przyczyn nieosiągnięcia dobrego stanu brak jest możliwości zaplanowania racjonalnych działań naprawczych. Zaplanowanie i wdrożenie jakichkolwiek działań będzie generowało nieuzasadnione koszty. W związku z tym w JCWP zaplanowano działanie mające na celu rozpoznanie rzeczywistego stanu ekologicznego – przeprowadzenie monitoringu badawczego. W przypadku potwierdzenia złego stanu po 2 latach wprowadzone zostanie działanie mające na celu rozpoznanie jego przyczyn. Takie etapowe postępowanie pozwoli na racjonalne zaplanowanie niezbędnych działań i zapewnienie ich wymaganej skuteczności.
671	RW60004138452	tak	przedłużenie terminu osiągnięcia celu środowiskowego - brak możliwości technicznych, dysproporcjonalne koszty	2021	brak możliwości technicznych oraz dysproporcjonalne koszty. Z uwagi na niską wiarygodność oceny i związany z tym brak możliwości wskazania przyczyn nieosiągnięcia dobrego stanu brak jest możliwości zaplanowania racjonalnych działań naprawczych. Zaplanowanie i wdrożenie jakichkolwiek działań będzie generowało nieuzasadnione koszty. W związku z tym w JCWP zaplanowano działanie mające na celu rozpoznanie rzeczywistego stanu ekologicznego – przeprowadzenie monitoringu badawczego. W przypadku potwierdzenia złego stanu po 2 latach wprowadzone zostanie działanie mające na celu rozpoznanie jego przyczyn. Takie etapowe postępowanie pozwoli na racjonalne zaplanowanie niezbędnych działań i zapewnienie ich wymaganej skuteczności.
672	RW600041384549	tak	przedłużenie terminu osiągnięcia celu środowiskowego - brak możliwości technicznych, dysproporcjonalne koszty	2021	brak możliwości technicznych oraz dysproporcjonalne koszty. Z uwagi na niską wiarygodność oceny i związany z tym brak możliwości wskazania przyczyn nieosiągnięcia dobrego stanu brak jest możliwości zaplanowania racjonalnych działań naprawczych. Zaplanowanie i wdrożenie jakichkolwiek działań będzie generowało nieuzasadnione koszty. W związku z tym w JCWP zaplanowano działanie mające na celu rozpoznanie rzeczywistego stanu ekologicznego – przeprowadzenie monitoringu badawczego. W przypadku potwierdzenia złego stanu po 2 latach wprowadzone zostanie działanie mające na celu rozpoznanie jego przyczyn. Takie etapowe postępowanie pozwoli na racjonalne zaplanowanie niezbędnych działań i zapewnienie ich wymaganej skuteczności.
673	RW600041384729	tak	przedłużenie terminu osiągnięcia celu środowiskowego - brak możliwości technicznych, dysproporcjonalne koszty	2021	brak możliwości technicznych oraz dysproporcjonalne koszty. Z uwagi na niską wiarygodność oceny i związany z tym brak możliwości wskazania przyczyn nieosiągnięcia dobrego stanu brak jest możliwości zaplanowania racjonalnych działań naprawczych. Zaplanowanie i wdrożenie jakichkolwiek działań będzie generowało nieuzasadnione koszty. W związku z tym w JCWP zaplanowano działanie mające na celu rozpoznanie rzeczywistego stanu ekologicznego – przeprowadzenie monitoringu badawczego. W przypadku potwierdzenia złego stanu po 2 latach wprowadzone zostanie działanie mające na celu rozpoznanie jego przyczyn. Takie etapowe postępowanie pozwoli na racjonalne zaplanowanie niezbędnych działań i zapewnienie ich wymaganej skuteczności.
674	RW600041386649	tak	przedłużenie terminu osiągnięcia celu środowiskowego - brak możliwości technicznych, dysproporcjonalne koszty	2021	brak możliwości technicznych oraz dysproporcjonalne koszty. Z uwagi na niską wiarygodność oceny i związany z tym brak możliwości wskazania przyczyn nieosiągnięcia dobrego stanu brak jest możliwości zaplanowania racjonalnych działań naprawczych. Zaplanowanie i wdrożenie jakichkolwiek działań będzie generowało nieuzasadnione koszty. W związku z tym w JCWP zaplanowano działanie mające na celu rozpoznanie rzeczywistego stanu ekologicznego – przeprowadzenie monitoringu badawczego. W przypadku potwierdzenia złego stanu po 2 latach wprowadzone zostanie działanie mające na celu rozpoznanie jego przyczyn. Takie etapowe postępowanie pozwoli na racjonalne zaplanowanie niezbędnych działań i zapewnienie ich wymaganej skuteczności.
675	RW600041386669	tak	przedłużenie terminu osiągnięcia celu środowiskowego - brak możliwości technicznych,	2021	brak możliwości technicznych oraz dysproporcjonalne koszty. Z uwagi na niską wiarygodność oceny i związany z tym brak możliwości wskazania przyczyn nieosiągnięcia dobrego stanu brak jest możliwości zaplanowania racjonalnych działań naprawczych. Zaplanowanie i wdrożenie jakichkolwiek działań będzie generowało nieuzasadnione koszty. W związku z tym w JCWP zaplanowano działanie mające na celu

Lp.	Kod JCWP	Odstępstwo	Typ odstępstwa	Termin osiągnięcia dobrego stanu	Uzasadnienie odstępstwa
			dysproporcjonalne koszty		rozpoznanie rzeczywistego stanu ekologicznego – przeprowadzenie monitoringu badawczego. W przypadku potwierdzenia złego stanu po 2 latach wprowadzone zostanie działanie mające na celu rozpoznanie jego przyczyn. Takie etapowe postępowanie pozwoli na racjonalne zaplanowanie niezbędnych działań i zapewnienie ich wymaganej skuteczności.
676	RW6000416113	tak	przedłużenie terminu osiągnięcia celu środowiskowego - brak możliwości technicznych, dysproporcjonalne koszty	2021	brak możliwości technicznych oraz dysproporcjonalne koszty. Z uwagi na niską wiarygodność oceny i związany z tym brak możliwości wskazania przyczyn nieosiągnięcia dobrego stanu brak jest możliwości zaplanowania racjonalnych działań naprawczych. Zaplanowanie i wdrożenie jakichkolwiek działań będzie generowało nieuzasadnione koszty. W związku z tym w JCWP zaplanowano działanie mające na celu rozpoznanie rzeczywistego stanu ekologicznego – przeprowadzenie monitoringu badawczego. W przypadku potwierdzenia złego stanu po 2 latach wprowadzone zostanie działanie mające na celu rozpoznanie jego przyczyn. Takie etapowe postępowanie pozwoli na racjonalne zaplanowanie niezbędnych działań i zapewnienie ich wymaganej skuteczności.
677	RW600041611529	tak	przedłużenie terminu osiągnięcia celu środowiskowego - brak możliwości technicznych, dysproporcjonalne koszty	2021	brak możliwości technicznych oraz dysproporcjonalne koszty. Z uwagi na niską wiarygodność oceny i związany z tym brak możliwości wskazania przyczyn nieosiągnięcia dobrego stanu brak jest możliwości zaplanowania racjonalnych działań naprawczych. Zaplanowanie i wdrożenie jakichkolwiek działań będzie generowało nieuzasadnione koszty. W związku z tym w JCWP zaplanowano działanie mające na celu rozpoznanie rzeczywistego stanu ekologicznego – przeprowadzenie monitoringu badawczego. W przypadku potwierdzenia złego stanu po 2 latach wprowadzone zostanie działanie mające na celu rozpoznanie jego przyczyn. Takie etapowe postępowanie pozwoli na racjonalne zaplanowanie niezbędnych działań i zapewnienie ich wymaganej skuteczności.
678	RW60004161189	tak	przedłużenie terminu osiągnięcia celu środowiskowego - brak możliwości technicznych, dysproporcjonalne koszty	2021	brak możliwości technicznych oraz dysproporcjonalne koszty. Z uwagi na niską wiarygodność oceny i związany z tym brak możliwości wskazania przyczyn nieosiągnięcia dobrego stanu brak jest możliwości zaplanowania racjonalnych działań naprawczych. Zaplanowanie i wdrożenie jakichkolwiek działań będzie generowało nieuzasadnione koszty. W związku z tym w JCWP zaplanowano działanie mające na celu rozpoznanie rzeczywistego stanu ekologicznego – przeprowadzenie monitoringu badawczego. W przypadku potwierdzenia złego stanu po 2 latach wprowadzone zostanie działanie mające na celu rozpoznanie jego przyczyn. Takie etapowe postępowanie pozwoli na racjonalne zaplanowanie niezbędnych działań i zapewnienie ich wymaganej skuteczności.
679	RW6000416129	tak	przedłużenie terminu osiągnięcia celu środowiskowego - brak możliwości technicznych, dysproporcjonalne koszty	2021	brak możliwości technicznych oraz dysproporcjonalne koszty. Z uwagi na niską wiarygodność oceny i związany z tym brak możliwości wskazania przyczyn nieosiągnięcia dobrego stanu brak jest możliwości zaplanowania racjonalnych działań naprawczych. Zaplanowanie i wdrożenie jakichkolwiek działań będzie generowało nieuzasadnione koszty. W związku z tym w JCWP zaplanowano działanie mające na celu rozpoznanie rzeczywistego stanu ekologicznego – przeprowadzenie monitoringu badawczego. W przypadku potwierdzenia złego stanu po 2 latach wprowadzone zostanie działanie mające na celu rozpoznanie jego przyczyn. Takie etapowe postępowanie pozwoli na racjonalne zaplanowanie niezbędnych działań i zapewnienie ich wymaganej skuteczności.
680	RW60004161349	tak	przedłużenie terminu osiągnięcia celu środowiskowego - brak możliwości technicznych	2021	brak możliwości technicznych. W zlewni JCWP nie zidentyfikowano presji mogącej być przyczyną występujących przekroczeń wskaźników jakości. Konieczne jest dokonanie szczegółowego rozpoznania przyczyn w celu prawidłowego zaplanowania działań naprawczych. Rozpoznanie przyczyn nieosiągnięcia dobrego stanu zapewni realizacja działań na poziomie krajowym: utworzenie krajowej bazy danych o zmianach hydromorfologicznych, przeprowadzenie pogłębionej analizy presji pod kątem zmian hydromorfologicznych, opracowanie dobrych praktyk w zakresie robót hydrotechnicznych i prac utrzymaniowych wraz z ustaleniem zasad ich wdrażania oraz opracowanie krajowego programu renaturalizacji wód powierzchniowych.
681	RW6000416139	tak	przedłużenie terminu osiągnięcia celu	2021	brak możliwości technicznych. W zlewni JCWP nie zidentyfikowano presji mogącej być przyczyną występujących przekroczeń wskaźników jakości. Konieczne jest dokonanie szczegółowego rozpoznania

Lp.	Kod JCWP	Odstępstwo	Typ odstępstwa	Termin osiągnięcia dobrego stanu	Uzasadnienie odstępstwa
			środowiskowego - brak możliwości technicznych		przyczyn w celu prawidłowego zaplanowania działań naprawczych. Rozpoznanie przyczyn nieosiągnięcia dobrego stanu zapewni realizacja działań na poziomie krajowym: utworzenie krajowej bazy danych o zmianach hydromorfologicznych, przeprowadzenie pogłębionej analizy presji pod kątem zmian hydromorfologicznych, opracowanie dobrych praktyk w zakresie robót hydrotechnicznych i prac utrzymaniowych wraz z ustaleniem zasad ich wdrażania oraz opracowanie krajowego programu renaturalizacji wód powierzchniowych.
682	RW6000416149	tak	przedłużenie terminu osiągnięcia celu środowiskowego - brak możliwości technicznych	2021	brak możliwości technicznych. W zlewni JCWP nie zidentyfikowano presji mogącej być przyczyną występujących przekroczeń wskaźników jakości. Konieczne jest dokonanie szczegółowego rozpoznania przyczyn w celu prawidłowego zaplanowania działań naprawczych. Rozpoznanie przyczyn nieosiągnięcia dobrego stanu zapewni realizacja działań na poziomie krajowym: utworzenie krajowej bazy danych o zmianach hydromorfologicznych, przeprowadzenie pogłębionej analizy presji pod kątem zmian hydromorfologicznych, opracowanie dobrych praktyk w zakresie robót hydrotechnicznych i prac utrzymaniowych wraz z ustaleniem zasad ich wdrażania oraz opracowanie krajowego programu renaturalizacji wód powierzchniowych.
683	RW60004161649	nie	nie dotyczy	2015	nie dotyczy
684	RW6000416166	tak	przedłużenie terminu osiągnięcia celu środowiskowego - brak możliwości technicznych, dysproporcjonalne koszty	2021	brak możliwości technicznych oraz dysproporcjonalne koszty. Z uwagi na niską wiarygodność oceny i związany z tym brak możliwości wskazania przyczyn nieosiągnięcia dobrego stanu brak jest możliwości zaplanowania racjonalnych działań naprawczych. Zaplanowanie i wdrożenie jakichkolwiek działań będzie generowało nieuzasadnione koszty. W związku z tym w JCWP zaplanowano działanie mające na celu rozpoznanie rzeczywistego stanu ekologicznego – przeprowadzenie monitoringu badawczego. W przypadku potwierdzenia złego stanu po 2 latach wprowadzone zostanie działanie mające na celu rozpoznanie jego przyczyn. Takie etapowe postępowanie pozwoli na racjonalne zaplanowanie niezbędnych działań i zapewnienie ich wymaganej skuteczności.
685	RW6000416172	tak	przedłużenie terminu osiągnięcia celu środowiskowego - brak możliwości technicznych, dysproporcjonalne koszty	2021	brak możliwości technicznych oraz dysproporcjonalne koszty. Z uwagi na niską wiarygodność oceny i związany z tym brak możliwości wskazania przyczyn nieosiągnięcia dobrego stanu brak jest możliwości zaplanowania racjonalnych działań naprawczych. Zaplanowanie i wdrożenie jakichkolwiek działań będzie generowało nieuzasadnione koszty. W związku z tym w JCWP zaplanowano działanie mające na celu rozpoznanie rzeczywistego stanu ekologicznego – przeprowadzenie monitoringu badawczego. W przypadku potwierdzenia złego stanu po 2 latach wprowadzone zostanie działanie mające na celu rozpoznanie jego przyczyn. Takie etapowe postępowanie pozwoli na racjonalne zaplanowanie niezbędnych działań i zapewnienie ich wymaganej skuteczności.
686	RW60004161769	tak	przedłużenie terminu osiągnięcia celu środowiskowego - brak możliwości technicznych, dysproporcjonalne koszty	2021	brak możliwości technicznych oraz dysproporcjonalne koszty. Z uwagi na niską wiarygodność oceny i związany z tym brak możliwości wskazania przyczyn nieosiągnięcia dobrego stanu brak jest możliwości zaplanowania racjonalnych działań naprawczych. Zaplanowanie i wdrożenie jakichkolwiek działań będzie generowało nieuzasadnione koszty. W związku z tym w JCWP zaplanowano działanie mające na celu rozpoznanie rzeczywistego stanu ekologicznego – przeprowadzenie monitoringu badawczego. W przypadku potwierdzenia złego stanu po 2 latach wprowadzone zostanie działanie mające na celu rozpoznanie jego przyczyn. Takie etapowe postępowanie pozwoli na racjonalne zaplanowanie niezbędnych działań i zapewnienie ich wymaganej skuteczności.
687	RW60004161789	tak	przedłużenie terminu osiągnięcia celu środowiskowego - brak możliwości technicznych, dysproporcjonalne koszty	2021	brak możliwości technicznych oraz dysproporcjonalne koszty. Z uwagi na niską wiarygodność oceny i związany z tym brak możliwości wskazania przyczyn nieosiągnięcia dobrego stanu brak jest możliwości zaplanowania racjonalnych działań naprawczych. Zaplanowanie i wdrożenie jakichkolwiek działań będzie generowało nieuzasadnione koszty. W związku z tym w JCWP zaplanowano działanie mające na celu rozpoznanie rzeczywistego stanu ekologicznego – przeprowadzenie monitoringu badawczego. W przypadku potwierdzenia złego stanu po 2 latach wprowadzone zostanie działanie mające na celu rozpoznanie jego przyczyn. Takie etapowe postępowanie pozwoli na racjonalne zaplanowanie niezbędnych działań i

Lp.	Kod JCWP	Odstępstwo	Typ odstępstwa	Termin osiągnięcia dobrego stanu	Uzasadnienie odstępstwa
					zapewnienie ich wymaganej skuteczności.
688	RW60004161889	tak	przedłużenie terminu osiągnięcia celu środowiskowego - brak możliwości technicznych, dysproporcjonalne koszty	2021	brak możliwości technicznych oraz dysproporcjonalne koszty. Z uwagi na niską wiarygodność oceny i związany z tym brak możliwości wskazania przyczyn nieosiągnięcia dobrego stanu brak jest możliwości zaplanowania racjonalnych działań naprawczych. Zaplanowanie i wdrożenie jakichkolwiek działań będzie generowało nieuzasadnione koszty. W związku z prowadzonymi w latach 2014-2015 badaniami monitoringowymi możliwe będzie w roku 2016 przeprowadzenie oceny rzeczywistego stanu i zagrożenia JCWP. W przypadku potwierdzenia złego stanu wprowadzone zostanie działanie mające na celu rozpoznanie jego przyczyn. Takie etapowe postępowanie pozwoli na racjonalne zaplanowanie niezbędnych działań i zapewnienie ich wymaganej skuteczności.
689	RW6000416189	tak	przedłużenie terminu osiągnięcia celu środowiskowego - brak możliwości technicznych, dysproporcjonalne koszty	2021	brak możliwości technicznych oraz dysproporcjonalne koszty. Z uwagi na niską wiarygodność oceny i związany z tym brak możliwości wskazania przyczyn nieosiągnięcia dobrego stanu brak jest możliwości zaplanowania racjonalnych działań naprawczych. Zaplanowanie i wdrożenie jakichkolwiek działań będzie generowało nieuzasadnione koszty. W związku z prowadzonymi w latach 2014-2015 badaniami monitoringowymi możliwe będzie w roku 2016 przeprowadzenie oceny rzeczywistego stanu i zagrożenia JCWP. W przypadku potwierdzenia złego stanu wprowadzone zostanie działanie mające na celu rozpoznanie jego przyczyn. Takie etapowe postępowanie pozwoli na racjonalne zaplanowanie niezbędnych działań i zapewnienie ich wymaganej skuteczności.
690	RW60004161929	tak	przedłużenie terminu osiągnięcia celu środowiskowego - brak możliwości technicznych	2021	brak możliwości technicznych. W zlewni JCWP nie zidentyfikowano presji mogącej być przyczyną występujących przekroczeń wskaźników jakości. Konieczne jest dokonanie szczegółowego rozpoznania przyczyn w celu prawidłowego zaplanowania działań naprawczych. Rozpoznanie przyczyn nieosiągnięcia dobrego stanu zapewni realizacja działań na poziomie krajowym: utworzenie krajowej bazy danych o zmianach hydromorfologicznych, przeprowadzenie pogłębionej analizy presji pod kątem zmian hydromorfologicznych, opracowanie dobrych praktyk w zakresie robót hydrotechnicznych i prac utrzymaniowych wraz z ustaleniem zasad ich wdrażania oraz opracowanie krajowego programu renaturalizacji wód powierzchniowych.
691	RW600041626	nie	nie dotyczy	2015	nie dotyczy
692	RW6000416296	tak	przedłużenie terminu osiągnięcia celu środowiskowego - brak możliwości technicznych	2021	brak możliwości technicznych. W zlewni JCWP nie zidentyfikowano presji mogącej być przyczyną występujących przekroczeń wskaźników jakości. Konieczne jest dokonanie szczegółowego rozpoznania przyczyn w celu prawidłowego zaplanowania działań naprawczych. Rozpoznanie przyczyn nieosiągnięcia dobrego stanu zapewni realizacja działań na poziomie krajowym: utworzenie krajowej bazy danych o zmianach hydromorfologicznych, przeprowadzenie pogłębionej analizy presji pod kątem zmian hydromorfologicznych, opracowanie dobrych praktyk w zakresie robót hydrotechnicznych i prac utrzymaniowych wraz z ustaleniem zasad ich wdrażania oraz opracowanie krajowego programu renaturalizacji wód powierzchniowych.
693	RW60004163129	tak	przedłużenie terminu osiągnięcia celu środowiskowego - brak możliwości technicznych, dysproporcjonalne koszty	2021	brak możliwości technicznych oraz dysproporcjonalne koszty. Z uwagi na niską wiarygodność oceny i związany z tym brak możliwości wskazania przyczyn nieosiągnięcia dobrego stanu brak jest możliwości zaplanowania racjonalnych działań naprawczych. Zaplanowanie i wdrożenie jakichkolwiek działań będzie generowało nieuzasadnione koszty. W związku z tym w JCWP zaplanowano działanie mające na celu rozpoznanie rzeczywistego stanu ekologicznego – przeprowadzenie monitoringu badawczego. W przypadku potwierdzenia złego stanu po 2 latach wprowadzone zostanie działanie mające na celu rozpoznanie jego przyczyn. Takie etapowe postępowanie pozwoli na racjonalne zaplanowanie niezbędnych działań i zapewnienie ich wymaganej skuteczności.
694	RW60004163249	tak	przedłużenie terminu osiągnięcia celu środowiskowego - brak możliwości technicznych,	2021	brak możliwości technicznych oraz dysproporcjonalne koszty. Z uwagi na niską wiarygodność oceny i związany z tym brak możliwości wskazania przyczyn nieosiągnięcia dobrego stanu brak jest możliwości zaplanowania racjonalnych działań naprawczych. Zaplanowanie i wdrożenie jakichkolwiek działań będzie generowało nieuzasadnione koszty. W związku z tym w JCWP zaplanowano działanie mające na celu

Lp.	Kod JCWP	Odstępstwo	Typ odstępstwa	Termin osiągnięcia dobrego stanu	Uzasadnienie odstępstwa
			dysproporcjonalne koszty		rozpoznanie rzeczywistego stanu ekologicznego – przeprowadzenie monitoringu badawczego. W przypadku potwierdzenia złego stanu po 2 latach wprowadzone zostanie działanie mające na celu rozpoznanie jego przyczyn. Takie etapowe postępowanie pozwoli na racjonalne zaplanowanie niezbędnych działań i zapewnienie ich wymaganej skuteczności.
695	RW60004163252	tak	przedłużenie terminu osiągnięcia celu środowiskowego - brak możliwości technicznych, dysproporcjonalne koszty	2021	brak możliwości technicznych oraz dysproporcjonalne koszty. Z uwagi na niską wiarygodność oceny i związany z tym brak możliwości wskazania przyczyn nieosiągnięcia dobrego stanu brak jest możliwości zaplanowania racjonalnych działań naprawczych. Zaplanowanie i wdrożenie jakichkolwiek działań będzie generowało nieuzasadnione koszty. W związku z tym w JCWP zaplanowano działanie mające na celu rozpoznanie rzeczywistego stanu ekologicznego – przeprowadzenie monitoringu badawczego. W przypadku potwierdzenia złego stanu po 2 latach wprowadzone zostanie działanie mające na celu rozpoznanie jego przyczyn. Takie etapowe postępowanie pozwoli na racjonalne zaplanowanie niezbędnych działań i zapewnienie ich wymaganej skuteczności.
696	RW60004163269	tak	przedłużenie terminu osiągnięcia celu środowiskowego - brak możliwości technicznych, dysproporcjonalne koszty	2021	brak możliwości technicznych oraz dysproporcjonalne koszty. Z uwagi na niską wiarygodność oceny i związany z tym brak możliwości wskazania przyczyn nieosiągnięcia dobrego stanu brak jest możliwości zaplanowania racjonalnych działań naprawczych. Zaplanowanie i wdrożenie jakichkolwiek działań będzie generowało nieuzasadnione koszty. W związku z tym w JCWP zaplanowano działanie mające na celu rozpoznanie rzeczywistego stanu ekologicznego – przeprowadzenie monitoringu badawczego. W przypadku potwierdzenia złego stanu po 2 latach wprowadzone zostanie działanie mające na celu rozpoznanie jego przyczyn. Takie etapowe postępowanie pozwoli na racjonalne zaplanowanie niezbędnych działań i zapewnienie ich wymaganej skuteczności.
697	RW60004163289	tak	przedłużenie terminu osiągnięcia celu środowiskowego - brak możliwości technicznych, dysproporcjonalne koszty	2021	brak możliwości technicznych oraz dysproporcjonalne koszty. Z uwagi na niską wiarygodność oceny i związany z tym brak możliwości wskazania przyczyn nieosiągnięcia dobrego stanu brak jest możliwości zaplanowania racjonalnych działań naprawczych. Zaplanowanie i wdrożenie jakichkolwiek działań będzie generowało nieuzasadnione koszty. W związku z tym w JCWP zaplanowano działanie mające na celu rozpoznanie rzeczywistego stanu ekologicznego – przeprowadzenie monitoringu badawczego. W przypadku potwierdzenia złego stanu po 2 latach wprowadzone zostanie działanie mające na celu rozpoznanie jego przyczyn. Takie etapowe postępowanie pozwoli na racjonalne zaplanowanie niezbędnych działań i zapewnienie ich wymaganej skuteczności.
698	RW60004163529	tak	przedłużenie terminu osiągnięcia celu środowiskowego - brak możliwości technicznych, dysproporcjonalne koszty	2021	brak możliwości technicznych oraz dysproporcjonalne koszty. Z uwagi na niską wiarygodność oceny i związany z tym brak możliwości wskazania przyczyn nieosiągnięcia dobrego stanu brak jest możliwości zaplanowania racjonalnych działań naprawczych. Zaplanowanie i wdrożenie jakichkolwiek działań będzie generowało nieuzasadnione koszty. W związku z tym w JCWP zaplanowano działanie mające na celu rozpoznanie rzeczywistego stanu ekologicznego – przeprowadzenie monitoringu badawczego. W przypadku potwierdzenia złego stanu po 2 latach wprowadzone zostanie działanie mające na celu rozpoznanie jego przyczyn. Takie etapowe postępowanie pozwoli na racjonalne zaplanowanie niezbędnych działań i zapewnienie ich wymaganej skuteczności.
699	RW60004163549	tak	przedłużenie terminu osiągnięcia celu środowiskowego - brak możliwości technicznych, dysproporcjonalne koszty	2021	brak możliwości technicznych oraz dysproporcjonalne koszty. Z uwagi na niską wiarygodność oceny i związany z tym brak możliwości wskazania przyczyn nieosiągnięcia dobrego stanu brak jest możliwości zaplanowania racjonalnych działań naprawczych. Zaplanowanie i wdrożenie jakichkolwiek działań będzie generowało nieuzasadnione koszty. W związku z tym w JCWP zaplanowano działanie mające na celu rozpoznanie rzeczywistego stanu ekologicznego – przeprowadzenie monitoringu badawczego. W przypadku potwierdzenia złego stanu po 2 latach wprowadzone zostanie działanie mające na celu rozpoznanie jego przyczyn. Takie etapowe postępowanie pozwoli na racjonalne zaplanowanie niezbędnych działań i zapewnienie ich wymaganej skuteczności.
700	RW60004163589	tak	przedłużenie terminu osiągnięcia celu	2021	brak możliwości technicznych oraz dysproporcjonalne koszty. Z uwagi na niską wiarygodność oceny i związany z tym brak możliwości wskazania przyczyn nieosiągnięcia dobrego stanu brak jest możliwości

Lp.	Kod JCWP	Odstępstwo	Typ odstępstwa	Termin osiągnięcia dobrego stanu	Uzasadnienie odstępstwa
			środowiskowego - brak możliwości technicznych, dysproporcjonalne koszty		zaplanowania racjonalnych działań naprawczych. Zaplanowanie i wdrożenie jakichkolwiek działań będzie generowało nieuzasadnione koszty. W związku z tym w JCWP zaplanowano działanie mające na celu rozpoznanie rzeczywistego stanu ekologicznego – przeprowadzenie monitoringu badawczego. W przypadku potwierdzenia złego stanu po 2 latach wprowadzone zostanie działanie mające na celu rozpoznanie jego przyczyn. Takie etapowe postępowanie pozwoli na racjonalne zaplanowanie niezbędnych działań i zapewnienie ich wymaganej skuteczności.
701	RW6000416369	tak	przedłużenie terminu osiągnięcia celu środowiskowego - brak możliwości technicznych, dysproporcjonalne koszty	2021	brak możliwości technicznych oraz dysproporcjonalne koszty. Z uwagi na niską wiarygodność oceny i związany z tym brak możliwości wskazania przyczyn nieosiągnięcia dobrego stanu brak jest możliwości zaplanowania racjonalnych działań naprawczych. Zaplanowanie i wdrożenie jakichkolwiek działań będzie generowało nieuzasadnione koszty. W związku z tym w JCWP zaplanowano działanie mające na celu rozpoznanie rzeczywistego stanu ekologicznego – przeprowadzenie monitoringu badawczego. W przypadku potwierdzenia złego stanu po 2 latach wprowadzone zostanie działanie mające na celu rozpoznanie jego przyczyn. Takie etapowe postępowanie pozwoli na racjonalne zaplanowanie niezbędnych działań i zapewnienie ich wymaganej skuteczności.
702	RW60004163729	tak	przedłużenie terminu osiągnięcia celu środowiskowego - brak możliwości technicznych, dysproporcjonalne koszty	2021	brak możliwości technicznych oraz dysproporcjonalne koszty. Z uwagi na niską wiarygodność oceny i związany z tym brak możliwości wskazania przyczyn nieosiągnięcia dobrego stanu brak jest możliwości zaplanowania racjonalnych działań naprawczych. Zaplanowanie i wdrożenie jakichkolwiek działań będzie generowało nieuzasadnione koszty. W związku z tym w JCWP zaplanowano działanie mające na celu rozpoznanie rzeczywistego stanu ekologicznego – przeprowadzenie monitoringu badawczego. W przypadku potwierdzenia złego stanu po 2 latach wprowadzone zostanie działanie mające na celu rozpoznanie jego przyczyn. Takie etapowe postępowanie pozwoli na racjonalne zaplanowanie niezbędnych działań i zapewnienie ich wymaganej skuteczności.
703	RW60004163732	tak	przedłużenie terminu osiągnięcia celu środowiskowego - brak możliwości technicznych, dysproporcjonalne koszty	2021	brak możliwości technicznych oraz dysproporcjonalne koszty. Z uwagi na niską wiarygodność oceny i związany z tym brak możliwości wskazania przyczyn nieosiągnięcia dobrego stanu brak jest możliwości zaplanowania racjonalnych działań naprawczych. Zaplanowanie i wdrożenie jakichkolwiek działań będzie generowało nieuzasadnione koszty. W związku z tym w JCWP zaplanowano działanie mające na celu rozpoznanie rzeczywistego stanu ekologicznego – przeprowadzenie monitoringu badawczego. W przypadku potwierdzenia złego stanu po 2 latach wprowadzone zostanie działanie mające na celu rozpoznanie jego przyczyn. Takie etapowe postępowanie pozwoli na racjonalne zaplanowanie niezbędnych działań i zapewnienie ich wymaganej skuteczności.
704	RW6000416386	tak	przedłużenie terminu osiągnięcia celu środowiskowego - brak możliwości technicznych, dysproporcjonalne koszty	2021	brak możliwości technicznych oraz dysproporcjonalne koszty. Z uwagi na niską wiarygodność oceny i związany z tym brak możliwości wskazania przyczyn nieosiągnięcia dobrego stanu brak jest możliwości zaplanowania racjonalnych działań naprawczych. Zaplanowanie i wdrożenie jakichkolwiek działań będzie generowało nieuzasadnione koszty. W związku z tym w JCWP zaplanowano działanie mające na celu rozpoznanie rzeczywistego stanu ekologicznego – przeprowadzenie monitoringu badawczego. W przypadku potwierdzenia złego stanu po 2 latach wprowadzone zostanie działanie mające na celu rozpoznanie jego przyczyn. Takie etapowe postępowanie pozwoli na racjonalne zaplanowanie niezbędnych działań i zapewnienie ich wymaganej skuteczności.
705	RW6000416619	tak	przedłużenie terminu osiągnięcia celu środowiskowego - brak możliwości technicznych, dysproporcjonalne koszty	2021	brak możliwości technicznych oraz dysproporcjonalne koszty. Z uwagi na niską wiarygodność oceny i związany z tym brak możliwości wskazania przyczyn nieosiągnięcia dobrego stanu brak jest możliwości zaplanowania racjonalnych działań naprawczych. Zaplanowanie i wdrożenie jakichkolwiek działań będzie generowało nieuzasadnione koszty. W związku z prowadzonymi w latach 2014-2015 badaniami monitoringowymi możliwe będzie w roku 2016 przeprowadzenie oceny rzeczywistego stanu i zagrożenia JCWP. W przypadku potwierdzenia złego stanu wprowadzone zostanie działanie mające na celu rozpoznanie jego przyczyn. Takie etapowe postępowanie pozwoli na racjonalne zaplanowanie niezbędnych działań i zapewnienie ich wymaganej skuteczności.

Lp.	Kod JCWP	Odstępstwo	Typ odstępstwa	Termin osiągnięcia dobrego stanu	Uzasadnienie odstępstwa
706	RW6000416629	tak	przedłużenie terminu osiągnięcia celu środowiskowego - brak możliwości technicznych, dysproporcjonalne koszty	2021	brak możliwości technicznych oraz dysproporcjonalne koszty. Z uwagi na niską wiarygodność oceny i związany z tym brak możliwości wskazania przyczyn nieosiągnięcia dobrego stanu brak jest możliwości zaplanowania racjonalnych działań naprawczych. Zaplanowanie i wdrożenie jakichkolwiek działań będzie generowało nieuzasadnione koszty. W związku z tym w JCWP zaplanowano działanie mające na celu rozpoznanie rzeczywistego stanu ekologicznego – przeprowadzenie monitoringu badawczego. W przypadku potwierdzenia złego stanu po 2 latach wprowadzone zostanie działanie mające na celu rozpoznanie jego przyczyn. Takie etapowe postępowanie pozwoli na racjonalne zaplanowanie niezbędnych działań i zapewnienie ich wymaganej skuteczności.
707	RW60004166329	tak	przedłużenie terminu osiągnięcia celu środowiskowego - brak możliwości technicznych, dysproporcjonalne koszty	2021	brak możliwości technicznych oraz dysproporcjonalne koszty. Z uwagi na niską wiarygodność oceny i związany z tym brak możliwości wskazania przyczyn nieosiągnięcia dobrego stanu brak jest możliwości zaplanowania racjonalnych działań naprawczych. Zaplanowanie i wdrożenie jakichkolwiek działań będzie generowało nieuzasadnione koszty. W związku z tym w JCWP zaplanowano działanie mające na celu rozpoznanie rzeczywistego stanu ekologicznego – przeprowadzenie monitoringu badawczego. W przypadku potwierdzenia złego stanu po 2 latach wprowadzone zostanie działanie mające na celu rozpoznanie jego przyczyn. Takie etapowe postępowanie pozwoli na racjonalne zaplanowanie niezbędnych działań i zapewnienie ich wymaganej skuteczności.
708	RW6000416652	tak	przedłużenie terminu osiągnięcia celu środowiskowego - brak możliwości technicznych, dysproporcjonalne koszty	2021	brak możliwości technicznych oraz dysproporcjonalne koszty. Z uwagi na niską wiarygodność oceny i związany z tym brak możliwości wskazania przyczyn nieosiągnięcia dobrego stanu brak jest możliwości zaplanowania racjonalnych działań naprawczych. Zaplanowanie i wdrożenie jakichkolwiek działań będzie generowało nieuzasadnione koszty. W związku z tym w JCWP zaplanowano działanie mające na celu rozpoznanie rzeczywistego stanu ekologicznego – przeprowadzenie monitoringu badawczego. W przypadku potwierdzenia złego stanu po 2 latach wprowadzone zostanie działanie mające na celu rozpoznanie jego przyczyn. Takie etapowe postępowanie pozwoli na racjonalne zaplanowanie niezbędnych działań i zapewnienie ich wymaganej skuteczności.
709	RW60004166549	nie	nie dotyczy	2015	nie dotyczy
710	RW60004166569	tak	przedłużenie terminu osiągnięcia celu środowiskowego - brak możliwości technicznych, dysproporcjonalne koszty	2021	brak możliwości technicznych oraz dysproporcjonalne koszty. Z uwagi na niską wiarygodność oceny i związany z tym brak możliwości wskazania przyczyn nieosiągnięcia dobrego stanu brak jest możliwości zaplanowania racjonalnych działań naprawczych. Zaplanowanie i wdrożenie jakichkolwiek działań będzie generowało nieuzasadnione koszty. W związku z tym w JCWP zaplanowano działanie mające na celu rozpoznanie rzeczywistego stanu ekologicznego – przeprowadzenie monitoringu badawczego. W przypadku potwierdzenia złego stanu po 2 latach wprowadzone zostanie działanie mające na celu rozpoznanie jego przyczyn. Takie etapowe postępowanie pozwoli na racjonalne zaplanowanie niezbędnych działań i zapewnienie ich wymaganej skuteczności.
711	RW60004166699	tak	przedłużenie terminu osiągnięcia celu środowiskowego - brak możliwości technicznych, dysproporcjonalne koszty	2021	brak możliwości technicznych oraz dysproporcjonalne koszty. Z uwagi na niską wiarygodność oceny i związany z tym brak możliwości wskazania przyczyn nieosiągnięcia dobrego stanu brak jest możliwości zaplanowania racjonalnych działań naprawczych. Zaplanowanie i wdrożenie jakichkolwiek działań będzie generowało nieuzasadnione koszty. W związku z prowadzonymi w latach 2014-2015 badaniami monitoringowymi możliwe będzie w roku 2016 przeprowadzenie oceny rzeczywistego stanu i zagrożenia JCWP. W przypadku potwierdzenia złego stanu wprowadzone zostanie działanie mające na celu rozpoznanie jego przyczyn. Takie etapowe postępowanie pozwoli na racjonalne zaplanowanie niezbędnych działań i zapewnienie ich wymaganej skuteczności.
712	RW600041667299	tak	przedłużenie terminu osiągnięcia celu środowiskowego - brak możliwości technicznych	2021	brak możliwości technicznych. W zlewni JCWP nie zidentyfikowano presji mogącej być przyczyną występujących przekroczeń wskaźników jakości. Konieczne jest dokonanie szczegółowego rozpoznania przyczyn w celu prawidłowego zaplanowania działań naprawczych. Rozpoznanie przyczyn nieosiągnięcia dobrego stanu zapewni realizacja działań na poziomie krajowym: utworzenie krajowej bazy danych o zmianach hydromorfologicznych, przeprowadzenie pogłębionej analizy presji pod kątem zmian

Lp.	Kod JCWP	Odstępstwo	Typ odstępstwa	Termin osiągnięcia dobrego stanu	Uzasadnienie odstępstwa
					hydromorfologicznych, opracowanie dobrych praktyk w zakresie robót hydrotechnicznych i prac utrzymaniowych wraz z ustaleniem zasad ich wdrażania oraz opracowanie krajowego programu renaturalizacji wód powierzchniowych.
713	RW60004166769	tak	przedłużenie terminu osiągnięcia celu środowiskowego - brak możliwości technicznych, dysproporcjonalne koszty	2021	brak możliwości technicznych oraz dysproporcjonalne koszty. Z uwagi na niską wiarygodność oceny i związany z tym brak możliwości wskazania przyczyn nieosiągnięcia dobrego stanu brak jest możliwości zaplanowania racjonalnych działań naprawczych. Zaplanowanie i wdrożenie jakichkolwiek działań będzie generowało nieuzasadnione koszty. W związku z tym w JCWP zaplanowano działanie mające na celu rozpoznanie rzeczywistego stanu ekologicznego – przeprowadzenie monitoringu badawczego. W przypadku potwierdzenia złego stanu po 2 latach wprowadzone zostanie działanie mające na celu rozpoznanie jego przyczyn. Takie etapowe postępowanie pozwoli na racjonalne zaplanowanie niezbędnych działań i zapewnienie ich wymaganej skuteczności.
714	RW6000416689	tak	przedłużenie terminu osiągnięcia celu środowiskowego - brak możliwości technicznych, dysproporcjonalne koszty	2021	brak możliwości technicznych oraz dysproporcjonalne koszty. Z uwagi na niską wiarygodność oceny i związany z tym brak możliwości wskazania przyczyn nieosiągnięcia dobrego stanu brak jest możliwości zaplanowania racjonalnych działań naprawczych. Zaplanowanie i wdrożenie jakichkolwiek działań będzie generowało nieuzasadnione koszty. W związku z tym w JCWP zaplanowano działanie mające na celu rozpoznanie rzeczywistego stanu ekologicznego – przeprowadzenie monitoringu badawczego. W przypadku potwierdzenia złego stanu po 2 latach wprowadzone zostanie działanie mające na celu rozpoznanie jego przyczyn. Takie etapowe postępowanie pozwoli na racjonalne zaplanowanie niezbędnych działań i zapewnienie ich wymaganej skuteczności.
715	RW60004174161	tak	przedłużenie terminu osiągnięcia celu środowiskowego - brak możliwości technicznych, dysproporcjonalne koszty	2021	brak możliwości technicznych oraz dysproporcjonalne koszty. Z uwagi na niską wiarygodność oceny i związany z tym brak możliwości wskazania przyczyn nieosiągnięcia dobrego stanu brak jest możliwości zaplanowania racjonalnych działań naprawczych. Zaplanowanie i wdrożenie jakichkolwiek działań będzie generowało nieuzasadnione koszty. W związku z tym w JCWP zaplanowano działanie mające na celu rozpoznanie rzeczywistego stanu ekologicznego – przeprowadzenie monitoringu badawczego. W przypadku potwierdzenia złego stanu po 2 latach wprowadzone zostanie działanie mające na celu rozpoznanie jego przyczyn. Takie etapowe postępowanie pozwoli na racjonalne zaplanowanie niezbędnych działań i zapewnienie ich wymaganej skuteczności.
716	RW60004174169	tak	przedłużenie terminu osiągnięcia celu środowiskowego - brak możliwości technicznych	2021	brak możliwości technicznych. W zlewni JCWP nie zidentyfikowano presji mogącej być przyczyną występujących przekroczeń wskaźników jakości. Konieczne jest dokonanie szczegółowego rozpoznania przyczyn w celu prawidłowego zaplanowania działań naprawczych. Rozpoznanie przyczyn nieosiągnięcia dobrego stanu zapewni realizacja działań na poziomie krajowym: utworzenie krajowej bazy danych o zmianach hydromorfologicznych, przeprowadzenie pogłębionej analizy presji pod kątem zmian hydromorfologicznych, opracowanie dobrych praktyk w zakresie robót hydrotechnicznych i prac utrzymaniowych wraz z ustaleniem zasad ich wdrażania oraz opracowanie krajowego programu renaturalizacji wód powierzchniowych.
717	RW60004174249	tak	przedłużenie terminu osiągnięcia celu środowiskowego - brak możliwości technicznych, dysproporcjonalne koszty	2021	brak możliwości technicznych oraz dysproporcjonalne koszty. Z uwagi na niską wiarygodność oceny i związany z tym brak możliwości wskazania przyczyn nieosiągnięcia dobrego stanu brak jest możliwości zaplanowania racjonalnych działań naprawczych. Zaplanowanie i wdrożenie jakichkolwiek działań będzie generowało nieuzasadnione koszty. W związku z tym w JCWP zaplanowano działanie mające na celu rozpoznanie rzeczywistego stanu ekologicznego – przeprowadzenie monitoringu badawczego. W przypadku potwierdzenia złego stanu po 2 latach wprowadzone zostanie działanie mające na celu rozpoznanie jego przyczyn. Takie etapowe postępowanie pozwoli na racjonalne zaplanowanie niezbędnych działań i zapewnienie ich wymaganej skuteczności.
718	RW6000417448	tak	przedłużenie terminu osiągnięcia celu środowiskowego	2021	brak możliwości technicznych oraz dysproporcjonalne koszty. Z uwagi na niską wiarygodność oceny i związany z tym brak możliwości wskazania przyczyn nieosiągnięcia dobrego stanu brak jest możliwości zaplanowania racjonalnych działań naprawczych. Zaplanowanie i wdrożenie jakichkolwiek działań będzie

Lp.	Kod JCWP	Odstępstwo	Typ odstępstwa	Termin osiągnięcia dobrego stanu	Uzasadnienie odstępstwa
			- brak możliwości technicznych, dysproporcjonalne koszty		generowało nieuzasadnione koszty. W związku z prowadzonymi w latach 2014-2015 badaniami monitoringowymi możliwe będzie w roku 2016 przeprowadzenie oceny rzeczywistego stanu i zagrożenia JCWP. W przypadku potwierdzenia złego stanu wprowadzone zostanie działanie mające na celu rozpoznanie jego przyczyn. Takie etapowe postępowanie pozwoli na racjonalne zaplanowanie niezbędnych działań i zapewnienie ich wymaganej skuteczności.
719	RW6000512188	tak	przedłużenie terminu osiągnięcia celu środowiskowego - brak możliwości technicznych	2021	brak możliwości technicznych. W zlewni JCWP nie zidentyfikowano presji mogącej być przyczyną występujących przekroczeń wskaźników jakości. Konieczne jest dokonanie szczegółowego rozpoznania przyczyn w celu prawidłowego zaplanowania działań naprawczych. Rozpoznanie przyczyn nieosiągnięcia dobrego stanu zapewni realizacja działań na poziomie krajowym: utworzenie krajowej bazy danych o zmianach hydromorfologicznych, przeprowadzenie pogłębionej analizy presji pod kątem zmian hydromorfologicznych, opracowanie dobrych praktyk w zakresie robót hydrotechnicznych i prac utrzymaniowych wraz z ustaleniem zasad ich wdrażania oraz opracowanie krajowego programu renaturalizacji wód powierzchniowych.
720	RW6000513829	tak	przedłużenie terminu osiągnięcia celu środowiskowego - brak możliwości technicznych, dysproporcjonalne koszty	2021	brak możliwości technicznych oraz dysproporcjonalne koszty. Z uwagi na niską wiarygodność oceny i związany z tym brak możliwości wskazania przyczyn nieosiągnięcia dobrego stanu brak jest możliwości zaplanowania racjonalnych działań naprawczych. Zaplanowanie i wdrożenie jakichkolwiek działań będzie generowało nieuzasadnione koszty. W związku z tym w JCWP zaplanowano działanie mające na celu rozpoznanie rzeczywistego stanu ekologicznego – przeprowadzenie monitoringu badawczego. W przypadku potwierdzenia złego stanu po 2 latach wprowadzone zostanie działanie mające na celu rozpoznanie jego przyczyn. Takie etapowe postępowanie pozwoli na racjonalne zaplanowanie niezbędnych działań i zapewnienie ich wymaganej skuteczności.
721	RW60005138349	tak	przedłużenie terminu osiągnięcia celu środowiskowego - brak możliwości technicznych, dysproporcjonalne koszty	2021	brak możliwości technicznych oraz dysproporcjonalne koszty. Z uwagi na niską wiarygodność oceny i związany z tym brak możliwości wskazania przyczyn nieosiągnięcia dobrego stanu brak jest możliwości zaplanowania racjonalnych działań naprawczych. Zaplanowanie i wdrożenie jakichkolwiek działań będzie generowało nieuzasadnione koszty. W związku z tym w JCWP zaplanowano działanie mające na celu rozpoznanie rzeczywistego stanu ekologicznego – przeprowadzenie monitoringu badawczego. W przypadku potwierdzenia złego stanu po 2 latach wprowadzone zostanie działanie mające na celu rozpoznanie jego przyczyn. Takie etapowe postępowanie pozwoli na racjonalne zaplanowanie niezbędnych działań i zapewnienie ich wymaganej skuteczności.
722	RW6000513836	tak	przedłużenie terminu osiągnięcia celu środowiskowego - brak możliwości technicznych, dysproporcjonalne koszty	2021	brak możliwości technicznych oraz dysproporcjonalne koszty. Z uwagi na niską wiarygodność oceny i związany z tym brak możliwości wskazania przyczyn nieosiągnięcia dobrego stanu brak jest możliwości zaplanowania racjonalnych działań naprawczych. Zaplanowanie i wdrożenie jakichkolwiek działań będzie generowało nieuzasadnione koszty. W związku z tym w JCWP zaplanowano działanie mające na celu rozpoznanie rzeczywistego stanu ekologicznego – przeprowadzenie monitoringu badawczego. W przypadku potwierdzenia złego stanu po 2 latach wprowadzone zostanie działanie mające na celu rozpoznanie jego przyczyn. Takie etapowe postępowanie pozwoli na racjonalne zaplanowanie niezbędnych działań i zapewnienie ich wymaganej skuteczności.
723	RW60005138372	tak	przedłużenie terminu osiągnięcia celu środowiskowego - brak możliwości technicznych, dysproporcjonalne koszty	2021	brak możliwości technicznych oraz dysproporcjonalne koszty. Z uwagi na niską wiarygodność oceny i związany z tym brak możliwości wskazania przyczyn nieosiągnięcia dobrego stanu brak jest możliwości zaplanowania racjonalnych działań naprawczych. Zaplanowanie i wdrożenie jakichkolwiek działań będzie generowało nieuzasadnione koszty. W związku z tym w JCWP zaplanowano działanie mające na celu rozpoznanie rzeczywistego stanu ekologicznego – przeprowadzenie monitoringu badawczego. W przypadku potwierdzenia złego stanu po 2 latach wprowadzone zostanie działanie mające na celu rozpoznanie jego przyczyn. Takie etapowe postępowanie pozwoli na racjonalne zaplanowanie niezbędnych działań i zapewnienie ich wymaganej skuteczności.
724	RW60005138389	tak	przedłużenie terminu	2021	brak możliwości technicznych oraz dysproporcjonalne koszty. Z uwagi na niską wiarygodność oceny i

Lp.	Kod JCWP	Odstępstwo	Typ odstępstwa	Termin osiągnięcia dobrego stanu	Uzasadnienie odstępstwa
			osiągnięcia celu środowiskowego - brak możliwości technicznych, dysproporcjonalne koszty		związany z tym brak możliwości wskazania przyczyn nieosiągnięcia dobrego stanu brak jest możliwości zaplanowania racjonalnych działań naprawczych. Zaplanowanie i wdrożenie jakichkolwiek działań będzie generowało nieuzasadnione koszty. W związku z tym w JCWP zaplanowano działanie mające na celu rozpoznanie rzeczywistego stanu ekologicznego – przeprowadzenie monitoringu badawczego. W przypadku potwierdzenia złego stanu po 2 latach wprowadzone zostanie działanie mające na celu rozpoznanie jego przyczyn. Takie etapowe postępowanie pozwoli na racjonalne zaplanowanie niezbędnych działań i zapewnienie ich wymaganej skuteczności.
725	RW600051384789	tak	przedłużenie terminu osiągnięcia celu środowiskowego - brak możliwości technicznych, dysproporcjonalne koszty	2021	brak możliwości technicznych oraz dysproporcjonalne koszty. Z uwagi na niską wiarygodność oceny i związany z tym brak możliwości wskazania przyczyn nieosiągnięcia dobrego stanu brak jest możliwości zaplanowania racjonalnych działań naprawczych. Zaplanowanie i wdrożenie jakichkolwiek działań będzie generowało nieuzasadnione koszty. W związku z tym w JCWP zaplanowano działanie mające na celu rozpoznanie rzeczywistego stanu ekologicznego – przeprowadzenie monitoringu badawczego. W przypadku potwierdzenia złego stanu po 2 latach wprowadzone zostanie działanie mające na celu rozpoznanie jego przyczyn. Takie etapowe postępowanie pozwoli na racjonalne zaplanowanie niezbędnych działań i zapewnienie ich wymaganej skuteczności.
726	RW600051384949	tak	przedłużenie terminu osiągnięcia celu środowiskowego - brak możliwości technicznych, dysproporcjonalne koszty	2021	brak możliwości technicznych oraz dysproporcjonalne koszty. Z uwagi na niską wiarygodność oceny i związany z tym brak możliwości wskazania przyczyn nieosiągnięcia dobrego stanu brak jest możliwości zaplanowania racjonalnych działań naprawczych. Zaplanowanie i wdrożenie jakichkolwiek działań będzie generowało nieuzasadnione koszty. W związku z tym w JCWP zaplanowano działanie mające na celu rozpoznanie rzeczywistego stanu ekologicznego – przeprowadzenie monitoringu badawczego. W przypadku potwierdzenia złego stanu po 2 latach wprowadzone zostanie działanie mające na celu rozpoznanie jego przyczyn. Takie etapowe postępowanie pozwoli na racjonalne zaplanowanie niezbędnych działań i zapewnienie ich wymaganej skuteczności.
727	RW6000516649	tak	przedłużenie terminu osiągnięcia celu środowiskowego - brak możliwości technicznych	2021	brak możliwości technicznych. W zlewni JCWP nie zidentyfikowano presji mogącej być przyczyną występujących przekroczeń wskaźników jakości. Konieczne jest dokonanie szczegółowego rozpoznania przyczyn w celu prawidłowego zaplanowania działań naprawczych. Rozpoznanie przyczyn nieosiągnięcia dobrego stanu zapewni realizacja działań na poziomie krajowym: utworzenie krajowej bazy danych o zmianach hydromorfologicznych, przeprowadzenie pogłębionej analizy presji pod kątem zmian hydromorfologicznych, opracowanie dobrych praktyk w zakresie robót hydrotechnicznych i prac utrzymaniowych wraz z ustaleniem zasad ich wdrażania oraz opracowanie krajowego programu renaturalizacji wód powierzchniowych.
728	RW60006125129	tak	przedłużenie terminu osiągnięcia celu środowiskowego - brak możliwości technicznych, dysproporcjonalne koszty	2021	brak możliwości technicznych oraz dysproporcjonalne koszty. Z uwagi na niską wiarygodność oceny i związany z tym brak możliwości wskazania przyczyn nieosiągnięcia dobrego stanu brak jest możliwości zaplanowania racjonalnych działań naprawczych. Zaplanowanie i wdrożenie jakichkolwiek działań będzie generowało nieuzasadnione koszty. W związku z tym w JCWP zaplanowano działanie mające na celu rozpoznanie rzeczywistego stanu ekologicznego – przeprowadzenie monitoringu badawczego. W przypadku potwierdzenia złego stanu po 2 latach wprowadzone zostanie działanie mające na celu rozpoznanie jego przyczyn. Takie etapowe postępowanie pozwoli na racjonalne zaplanowanie niezbędnych działań i zapewnienie ich wymaganej skuteczności.
729	RW60006125149	tak	przedłużenie terminu osiągnięcia celu środowiskowego - brak możliwości technicznych, dysproporcjonalne koszty	2021	brak możliwości technicznych oraz dysproporcjonalne koszty. Z uwagi na niską wiarygodność oceny i związany z tym brak możliwości wskazania przyczyn nieosiągnięcia dobrego stanu brak jest możliwości zaplanowania racjonalnych działań naprawczych. Zaplanowanie i wdrożenie jakichkolwiek działań będzie generowało nieuzasadnione koszty. W związku z tym w JCWP zaplanowano działanie mające na celu rozpoznanie rzeczywistego stanu ekologicznego – przeprowadzenie monitoringu badawczego. W przypadku potwierdzenia złego stanu po 2 latach wprowadzone zostanie działanie mające na celu rozpoznanie jego przyczyn. Takie etapowe postępowanie pozwoli na racjonalne zaplanowanie niezbędnych działań i

Lp.	Kod JCWP	Odstępstwo	Typ odstępstwa	Termin osiągnięcia dobrego stanu	Uzasadnienie odstępstwa
					zapewnienie ich wymaganej skuteczności.
730	RW600061334169	tak	przedłużenie terminu osiągnięcia celu środowiskowego - brak możliwości technicznych, dysproporcjonalne koszty	2021	brak możliwości technicznych oraz dysproporcjonalne koszty. Z uwagi na niską wiarygodność oceny i związany z tym brak możliwości wskazania przyczyn nieosiągnięcia dobrego stanu brak jest możliwości zaplanowania racjonalnych działań naprawczych. Zaplanowanie i wdrożenie jakichkolwiek działań będzie generowało nieuzasadnione koszty. W związku z tym w JCWP zaplanowano działanie mające na celu rozpoznanie rzeczywistego stanu ekologicznego – przeprowadzenie monitoringu badawczego. W przypadku potwierdzenia złego stanu po 2 latach wprowadzone zostanie działanie mające na celu rozpoznanie jego przyczyn. Takie etapowe postępowanie pozwoli na racjonalne zaplanowanie niezbędnych działań i zapewnienie ich wymaganej skuteczności.
731	RW6000613341929	tak	przedłużenie terminu osiągnięcia celu środowiskowego - brak możliwości technicznych	2027	brak możliwości technicznych. W zlewni JCWP nie zidentyfikowano presji mogącej być przyczyną występujących przekroczeń wskaźników jakości. Konieczne jest dokonanie szczegółowego rozpoznania przyczyn w celu prawidłowego zaplanowania działań naprawczych. Rozpoznanie przyczyn nieosiągnięcia dobrego stanu zapewni realizacja działań na poziomie krajowym: utworzenie krajowej bazy danych o zmianach hydromorfologicznych, przeprowadzenie pogłębionej analizy presji pod kątem zmian hydromorfologicznych, opracowanie dobrych praktyk w zakresie robót hydrotechnicznych i prac utrzymaniowych wraz z ustaleniem zasad ich wdrażania oraz opracowanie krajowego programu renaturalizacji wód powierzchniowych.
732	RW600061334249	tak	przedłużenie terminu osiągnięcia celu środowiskowego - brak możliwości technicznych, dysproporcjonalne koszty	2021	brak możliwości technicznych oraz dysproporcjonalne koszty. Z uwagi na niską wiarygodność oceny i związany z tym brak możliwości wskazania przyczyn nieosiągnięcia dobrego stanu brak jest możliwości zaplanowania racjonalnych działań naprawczych. Zaplanowanie i wdrożenie jakichkolwiek działań będzie generowało nieuzasadnione koszty. W związku z tym w JCWP zaplanowano działanie mające na celu rozpoznanie rzeczywistego stanu ekologicznego – przeprowadzenie monitoringu badawczego. W przypadku potwierdzenia złego stanu po 2 latach wprowadzone zostanie działanie mające na celu rozpoznanie jego przyczyn. Takie etapowe postępowanie pozwoli na racjonalne zaplanowanie niezbędnych działań i zapewnienie ich wymaganej skuteczności.
733	RW600061336192	tak	przedłużenie terminu osiągnięcia celu środowiskowego - brak możliwości technicznych	2027	brak możliwości technicznych. W zlewni JCWP występuje presja komunalna oraz niska emisja. W programie działań zaplanowano działanie: weryfikacja programu ochrony środowiska dla gminy, mające na celu szczegółowe rozpoznanie i w rezultacie ograniczenie tej presji tak, aby możliwe było osiągnięcie wskaźników zgodnych z wartościami dla dobrego stanu. W programie działań zaplanowano działanie obejmujące przegląd pozwoleń wodnoprawnych na wprowadzanie ścieków do wód lub do ziemii przez użytkowników w zlewni JCWP z uwagi na zagrożenie osiągnięcia celów środowiskowych, zgodnie z art. 136 ust. 3 ustawy - Prawo wodne, mające na celu szczegółowe rozpoznanie i w rezultacie ograniczenie tej presji tak, aby możliwe było osiągnięcie wskaźników zgodnych z wartościami dla dobrego stanu. Z uwagi jednak na czas niezbędny dla wdrożenia tego działania, następnie konkretnych działań naprawczych, a także okres niezbędny aby wdrożone działania przyniosły wymierne efekty, dobry stan będzie mógł być osiągnięty do roku 2027.
734	RW60006134489	tak	przedłużenie terminu osiągnięcia celu środowiskowego - brak możliwości technicznych	2027	brak możliwości technicznych. W zlewni JCWP występuje presja komunalna. W programie działań zaplanowano działania podstawowe, obejmujące uporządkowanie gospodarki ściekowej, które nie są wystarczające, aby zredukować tą presję w zakresie wystarczającym dla osiągnięcia dobrego stanu. W związku z powyższym wskazano również działaniea uzupełniające, obejmujące przeprowadzenie pogłębionej analizy presji w celu zaplanowania działań ukierunkowanych na redukcję fosforu. Z uwagi jednak na czas niezbędny dla wdrożenia działań, a także okres niezbędny aby wdrożone działania przyniosły wymierne efekty, dobry stan będzie mógł być osiągnięty do roku 2027.
735	RW60006163749	tak	przedłużenie terminu osiągnięcia celu środowiskowego	2021	brak możliwości technicznych oraz dysproporcjonalne koszty. Z uwagi na niską wiarygodność oceny i związany z tym brak możliwości wskazania przyczyn nieosiągnięcia dobrego stanu brak jest możliwości zaplanowania racjonalnych działań naprawczych. Zaplanowanie i wdrożenie jakichkolwiek działań będzie

Lp.	Kod JCWP	Odstępstwo	Typ odstępstwa	Termin osiągnięcia dobrego stanu	Uzasadnienie odstępstwa
			- brak możliwości technicznych, dysproporcjonalne koszty		generowało nieuzasadnione koszty. W związku z tym w JCWP zaplanowano działanie mające na celu rozpoznanie rzeczywistego stanu ekologicznego – przeprowadzenie monitoringu badawczego. W przypadku potwierdzenia złego stanu po 2 latach wprowadzone zostanie działanie mające na celu rozpoznanie jego przyczyn. Takie etapowe postępowanie pozwoli na racjonalne zaplanowanie niezbędnych działań i zapewnienie ich wymaganej skuteczności.
736	RW60006163752	tak	przedłużenie terminu osiągnięcia celu środowiskowego - brak możliwości technicznych, dysproporcjonalne koszty	2021	brak możliwości technicznych oraz dysproporcjonalne koszty. Z uwagi na niską wiarygodność oceny i związany z tym brak możliwości wskazania przyczyn nieosiągnięcia dobrego stanu brak jest możliwości zaplanowania racjonalnych działań naprawczych. Zaplanowanie i wdrożenie jakichkolwiek działań będzie generowało nieuzasadnione koszty. W związku z tym w JCWP zaplanowano działanie mające na celu rozpoznanie rzeczywistego stanu ekologicznego – przeprowadzenie monitoringu badawczego. W przypadku potwierdzenia złego stanu po 2 latach wprowadzone zostanie działanie mające na celu rozpoznanie jego przyczyn. Takie etapowe postępowanie pozwoli na racjonalne zaplanowanie niezbędnych działań i zapewnienie ich wymaganej skuteczności.
737	RW6000616376	tak	przedłużenie terminu osiągnięcia celu środowiskowego - brak możliwości technicznych, dysproporcjonalne koszty	2021	brak możliwości technicznych oraz dysproporcjonalne koszty. Z uwagi na niską wiarygodność oceny i związany z tym brak możliwości wskazania przyczyn nieosiągnięcia dobrego stanu brak jest możliwości zaplanowania racjonalnych działań naprawczych. Zaplanowanie i wdrożenie jakichkolwiek działań będzie generowało nieuzasadnione koszty. W związku z tym w JCWP zaplanowano działanie mające na celu rozpoznanie rzeczywistego stanu ekologicznego – przeprowadzenie monitoringu badawczego. W przypadku potwierdzenia złego stanu po 2 latach wprowadzone zostanie działanie mające na celu rozpoznanie jego przyczyn. Takie etapowe postępowanie pozwoli na racjonalne zaplanowanie niezbędnych działań i zapewnienie ich wymaganej skuteczności.
738	RW60006163789	tak	przedłużenie terminu osiągnięcia celu środowiskowego - brak możliwości technicznych, dysproporcjonalne koszty	2021	brak możliwości technicznych oraz dysproporcjonalne koszty. Z uwagi na niską wiarygodność oceny i związany z tym brak możliwości wskazania przyczyn nieosiągnięcia dobrego stanu brak jest możliwości zaplanowania racjonalnych działań naprawczych. Zaplanowanie i wdrożenie jakichkolwiek działań będzie generowało nieuzasadnione koszty. W związku z tym w JCWP zaplanowano działanie mające na celu rozpoznanie rzeczywistego stanu ekologicznego – przeprowadzenie monitoringu badawczego. W przypadku potwierdzenia złego stanu po 2 latach wprowadzone zostanie działanie mające na celu rozpoznanie jego przyczyn. Takie etapowe postępowanie pozwoli na racjonalne zaplanowanie niezbędnych działań i zapewnienie ich wymaganej skuteczności.
739	RW60006163794	tak	przedłużenie terminu osiągnięcia celu środowiskowego - brak możliwości technicznych, dysproporcjonalne koszty	2021	brak możliwości technicznych oraz dysproporcjonalne koszty. Z uwagi na niską wiarygodność oceny i związany z tym brak możliwości wskazania przyczyn nieosiągnięcia dobrego stanu brak jest możliwości zaplanowania racjonalnych działań naprawczych. Zaplanowanie i wdrożenie jakichkolwiek działań będzie generowało nieuzasadnione koszty. W związku z tym w JCWP zaplanowano działanie mające na celu rozpoznanie rzeczywistego stanu ekologicznego – przeprowadzenie monitoringu badawczego. W przypadku potwierdzenia złego stanu po 2 latach wprowadzone zostanie działanie mające na celu rozpoznanie jego przyczyn. Takie etapowe postępowanie pozwoli na racjonalne zaplanowanie niezbędnych działań i zapewnienie ich wymaganej skuteczności.
740	RW60007121839	nie	nie dotyczy	2015	nie dotyczy
741	RW6000713819	tak	przedłużenie terminu osiągnięcia celu środowiskowego - brak możliwości technicznych	2027	w zlewni JCWP występuje presja niska emisja i nierozpoznana presja, moga być przyczyną występujących przekroczeń wskaźników jakości. Konieczne jest dokonanie szczegółowego rozpoznania przyczyn w celu prawidłowego zaplanowania działań naprawczych. Rozpoznanie przyczyn nieosiągnięcia dobrego stanu zapewni realizacja działań na poziomie krajowym: utworzenie krajowej bazy danych o zmianach hydromorfologicznych, przeprowadzenie pogłębionej analizy presji pod kątem zmian hydromorfologicznych, opracowanie dobrych praktyk w zakresie robót hydrotechnicznych i prac utrzymaniowych wraz z ustaleniem W programie działań zaplanowano także działanie: weryfikacja programu ochrony środowiska dla gminy, mające na celu szczegółowe rozpoznanie i w rezultacie ograniczenie tej presji (niska emisja) tak, aby

Lp.	Kod JCWP	Odstępstwo	Typ odstępstwa	Termin osiągnięcia dobrego stanu	Uzasadnienie odstępstwa
					możliwe było osiągnięcie wskaźników zgodnych z wartościami dla dobrego stanu, a także okres niezbędny aby wdrożone działania przyniosły wymierne efekty, dobry stan będzie mógł być osiągnięty do roku 2027.
742	RW60007138329	tak	przedłużenie terminu osiągnięcia celu środowiskowego - brak możliwości technicznych, dysproporcjonalne koszty	2021	brak możliwości technicznych oraz dysproporcjonalne koszty. Z uwagi na niską wiarygodność oceny i związany z tym brak możliwości wskazania przyczyn nieosiągnięcia dobrego stanu brak jest możliwości zaplanowania racjonalnych działań naprawczych. Zaplanowanie i wdrożenie jakichkolwiek działań będzie generowało nieuzasadnione koszty. W związku z tym w JCWP zaplanowano działanie mające na celu rozpoznanie rzeczywistego stanu ekologicznego – przeprowadzenie monitoringu badawczego. W przypadku potwierdzenia złego stanu po 2 latach wprowadzone zostanie działanie mające na celu rozpoznanie jego przyczyn. Takie etapowe postępowanie pozwoli na racjonalne zaplanowanie niezbędnych działań i zapewnienie ich wymaganej skuteczności.
743	RW60007138429	tak	przedłużenie terminu osiągnięcia celu środowiskowego - brak możliwości technicznych, dysproporcjonalne koszty	2021	brak możliwości technicznych oraz dysproporcjonalne koszty. Z uwagi na niską wiarygodność oceny i związany z tym brak możliwości wskazania przyczyn nieosiągnięcia dobrego stanu brak jest możliwości zaplanowania racjonalnych działań naprawczych. Zaplanowanie i wdrożenie jakichkolwiek działań będzie generowało nieuzasadnione koszty. W związku z tym w JCWP zaplanowano działanie mające na celu rozpoznanie rzeczywistego stanu ekologicznego – przeprowadzenie monitoringu badawczego. W przypadku potwierdzenia złego stanu po 2 latach wprowadzone zostanie działanie mające na celu rozpoznanie jego przyczyn. Takie etapowe postępowanie pozwoli na racjonalne zaplanowanie niezbędnych działań i zapewnienie ich wymaganej skuteczności.
744	RW60007138469	nie	nie dotyczy	2015	nie dotyczy
745	RW60007138474	nie	nie dotyczy	2015	nie dotyczy
746	RW60007138663	tak	przedłużenie terminu osiągnięcia celu środowiskowego - brak możliwości technicznych, dysproporcjonalne koszty	2021	brak możliwości technicznych oraz dysproporcjonalne koszty. Z uwagi na niską wiarygodność oceny i związany z tym brak możliwości wskazania przyczyn nieosiągnięcia dobrego stanu brak jest możliwości zaplanowania racjonalnych działań naprawczych. Zaplanowanie i wdrożenie jakichkolwiek działań będzie generowało nieuzasadnione koszty. W związku z tym w JCWP zaplanowano działanie mające na celu rozpoznanie rzeczywistego stanu ekologicznego – przeprowadzenie monitoringu badawczego. W przypadku potwierdzenia złego stanu po 2 latach wprowadzone zostanie działanie mające na celu rozpoznanie jego przyczyn. Takie etapowe postępowanie pozwoli na racjonalne zaplanowanie niezbędnych działań i zapewnienie ich wymaganej skuteczności.
747	RW60007161749	tak	przedłużenie terminu osiągnięcia celu środowiskowego - brak możliwości technicznych, dysproporcjonalne koszty	2021	brak możliwości technicznych oraz dysproporcjonalne koszty. Z uwagi na niską wiarygodność oceny i związany z tym brak możliwości wskazania przyczyn nieosiągnięcia dobrego stanu brak jest możliwości zaplanowania racjonalnych działań naprawczych. Zaplanowanie i wdrożenie jakichkolwiek działań będzie generowało nieuzasadnione koszty. W związku z tym w JCWP zaplanowano działanie mające na celu rozpoznanie rzeczywistego stanu ekologicznego – przeprowadzenie monitoringu badawczego. W przypadku potwierdzenia złego stanu po 2 latach wprowadzone zostanie działanie mające na celu rozpoznanie jego przyczyn. Takie etapowe postępowanie pozwoli na racjonalne zaplanowanie niezbędnych działań i zapewnienie ich wymaganej skuteczności.
748	RW6000716349	tak	przedłużenie terminu osiągnięcia celu środowiskowego - brak możliwości technicznych, dysproporcjonalne koszty	2021	brak możliwości technicznych oraz dysproporcjonalne koszty. Z uwagi na niską wiarygodność oceny i związany z tym brak możliwości wskazania przyczyn nieosiągnięcia dobrego stanu brak jest możliwości zaplanowania racjonalnych działań naprawczych. Zaplanowanie i wdrożenie jakichkolwiek działań będzie generowało nieuzasadnione koszty. W związku z tym w JCWP zaplanowano działanie mające na celu rozpoznanie rzeczywistego stanu ekologicznego – przeprowadzenie monitoringu badawczego. W przypadku potwierdzenia złego stanu po 2 latach wprowadzone zostanie działanie mające na celu rozpoznanie jego przyczyn. Takie etapowe postępowanie pozwoli na racjonalne zaplanowanie niezbędnych działań i zapewnienie ich wymaganej skuteczności.
749	RW60008117649	tak	przedłużenie terminu osiągnięcia celu	2027	brak możliwości technicznych. W zlewni JCWP nie zidentyfikowano presji mogącej być przyczyną występujących przekroczeń wskaźników jakości. Konieczne jest dokonanie szczegółowego rozpoznania

Lp.	Kod JCWP	Odstępstwo	Typ odstępstwa	Termin osiągnięcia dobrego stanu	Uzasadnienie odstępstwa
			środowiskowego - brak możliwości technicznych		przyczyn w celu prawidłowego zaplanowania działań naprawczych. Rozpoznanie przyczyn nieosiągnięcia dobrego stanu zapewni realizacja działań na poziomie krajowym: utworzenie krajowej bazy danych o zmianach hydromorfologicznych, przeprowadzenie pogłębionej analizy presji pod kątem zmian hydromorfologicznych, opracowanie dobrych praktyk w zakresie robót hydrotechnicznych i prac utrzymaniowych wraz z ustaleniem zasad ich wdrażania oraz opracowanie krajowego programu renaturalizacji wód powierzchniowych.
750	RW6000812159	tak	przedłużenie terminu osiągnięcia celu środowiskowego - brak możliwości technicznych	2027	brak możliwości technicznych. Wdrożenie skutecznych i efektywnych działań naprawczych wymaga szczegółowego rozpoznania wpływu zidentyfikowanej presji i możliwości jej redukcji. W bieżącym cyklu planistycznym dokonano rozpoznania potrzeb w zakresie przywrócenia ciągłości morfologicznej w kontekście dobrego stanu ekologicznego JCWP. W programie działań zaplanowano działanie „wariantowa analiza sposobu udrożnienia budowli piętrzących na cieku Nysa Kłodzka wraz ze wskazaniem wariantu do realizacji oraz opracowaniem dokumentacji projektowej" obejmujące szczegółową analizę lokalnych uwarunkowań, mającą na celu dobór optymalnych rozwiązań technicznych. Wdrożenie konkretnych działań naprawczych będzie możliwe dopiero po przeprowadzeniu wyżej wymienionych analiz.
751	RW60008121699	tak	przedłużenie terminu osiągnięcia celu środowiskowego - brak możliwości technicznych	2027	brak możliwości technicznych. W zlewni JCWP nie zidentyfikowano presji mogącej być przyczyną występujących przekroczeń wskaźników jakości. Konieczne jest dokonanie szczegółowego rozpoznania przyczyn w celu prawidłowego zaplanowania działań naprawczych. Rozpoznanie przyczyn nieosiągnięcia dobrego stanu zapewni realizacja działań na poziomie krajowym: utworzenie krajowej bazy danych o zmianach hydromorfologicznych, przeprowadzenie pogłębionej analizy presji pod kątem zmian hydromorfologicznych, opracowanie dobrych praktyk w zakresie robót hydrotechnicznych i prac utrzymaniowych wraz z ustaleniem zasad ich wdrażania oraz opracowanie krajowego programu renaturalizacji wód powierzchniowych. Wdrożenie skutecznych i efektywnych działań naprawczych wymaga szczegółowego rozpoznania wpływu zidentyfikowanej presji i możliwości jej redukcji W bieżącym cyklu planistycznym dokonano rozpoznania potrzeb w zakresie przywrócenia ciągłości morfologicznej w kontekście dobrego stanu ekologicznego JCWP. W programie działań zaplanowano działanie „wariantowa analiza sposobu udrożnienia budowli piętrzących na cieku Biała Lądecka wraz ze wskazaniem wariantu do realizacji oraz opracowaniem dokumentacji projektowej" obejmujące szczegółową analizę lokalnych uwarunkowań, mającą na celu dobór optymalnych rozwiązań technicznych. Wdrożenie konkretnych działań naprawczych będzie możliwe dopiero po przeprowadzeniu wyżej wymienionych analiz.
752	RW6000812199	tak	przedłużenie terminu osiągnięcia celu środowiskowego - brak możliwości technicznych	2027	brak możliwości technicznych. W zlewni JCWP nie zidentyfikowano presji mogącej być przyczyną występujących przekroczeń wskaźników jakości. Konieczne jest dokonanie szczegółowego rozpoznania przyczyn w celu prawidłowego zaplanowania działań naprawczych. Rozpoznanie przyczyn nieosiągnięcia dobrego stanu zapewni realizacja działań na poziomie krajowym: utworzenie krajowej bazy danych o zmianach hydromorfologicznych, przeprowadzenie pogłębionej analizy presji pod kątem zmian hydromorfologicznych, opracowanie dobrych praktyk w zakresie robót hydrotechnicznych i prac utrzymaniowych wraz z ustaleniem zasad ich wdrażania oraz opracowanie krajowego programu renaturalizacji wód powierzchniowych. Wdrożenie skutecznych i efektywnych działań naprawczych wymaga szczegółowego rozpoznania wpływu zidentyfikowanej presji i możliwości jej redukcji . W bieżącym cyklu planistycznym dokonano rozpoznania potrzeb w zakresie przywrócenia ciągłości morfologicznej w kontekście dobrego stanu ekologicznego JCWP. W programie działań zaplanowano działanie „wariantowa analiza sposobu udrożnienia budowli piętrzących na cieku Nysa Kłodzka wraz ze wskazaniem wariantu do realizacji oraz opracowaniem dokumentacji projektowej" obejmujące szczegółową analizę lokalnych uwarunkowań, mającą na celu dobór optymalnych rozwiązań technicznych. Wdrożenie konkretnych działań naprawczych będzie możliwe dopiero po przeprowadzeniu wyżej wymienionych analiz.
753	RW6000812299	tak	przedłużenie terminu osiągnięcia celu	2021	brak możliwości technicznych. W zlewni JCWP występuje presja komunalna oraz hydromorfologiczna. Wdrożenie skutecznych i efektywnych działań naprawczych wymaga szczegółowego rozpoznania wpływu

Lp.	Kod JCWP	Odstępstwo	Typ odstępstwa	Termin osiągnięcia dobrego stanu	Uzasadnienie odstępstwa
			środowiskowego - brak możliwości technicznych		zidentyfikowanej presji i możliwości jej redukcji. W bieżącym cyklu planistycznym dokonano rozpoznania potrzeb w zakresie przywrócenia ciągłości morfologicznej w kontekście dobrego stanu ekologicznego JCWP. W programie działań zaplanowano działanie „wariantowa analiza sposobu udrożnienia budowli piętrzących na cieku Ścinawka wraz ze wskazaniem wariantu do realizacji oraz opracowaniem dokumentacji projektowej" obejmujące szczegółową analizę lokalnych uwarunkowań, mającą na celu dobór optymalnych rozwiązań technicznych. Wdrożenie konkretnych działań naprawczych będzie możliwe dopiero po przeprowadzeniu wyżej wymienionych analiz. W programie działań zaplanowano także działania podstawowe, obejmujące uporządkowanie gospodarki ściekowej ,które są wystarczające, aby zredukować tą presję w zakresie wystarczającym dla osiągnięcia dobrego stanu. Z uwagi jednak na czas niezbędny dla wdrożenia działań, a także okres niezbędny aby wdrożone działania przyniosły wymierne efekty, dobry stan będzie mógł być osiągnięty do roku 2021.
754	RW6000812329	tak	przedłużenie terminu osiągnięcia celu środowiskowego - brak możliwości technicznych	2021	brak możliwości technicznych. W zlewni JCWP występuje presja komunalna. W programie działań zaplanowano działania podstawowe, obejmujące uporządkowanie gospodarki ściekowej ,które są wystarczające, aby zredukować tą presję w zakresie wystarczającym dla osiągnięcia dobrego stanu. Z uwagi jednak na czas niezbędny dla wdrożenia działań, a także okres niezbędny aby wdrożone działania przyniosły wymierne efekty, dobry stan będzie mógł być osiągnięty do roku 2021. W zlewni JCWP nie zidentyfikowano presji mogącej być przyczyną występujących przekroczeń wskaźników jakości. Konieczne jest dokonanie szczegółowego rozpoznania przyczyn w celu prawidłowego zaplanowania działań naprawczych. Rozpoznanie przyczyn nieosiągnięcia dobrego stanu zapewni realizacja działań na poziomie krajowym: utworzenie krajowej bazy danych o zmianach hydromorfologicznych, przeprowadzenie pogłębionej analizy presji pod kątem zmian hydromorfologicznych, opracowanie dobrych praktyk w zakresie robót hydrotechnicznych i prac utrzymaniowych wraz z ustaleniem zasad ich wdrażania oraz opracowanie krajowego programu renaturalizacji wód powierzchniowych.
755	RW6000812589	tak	przedłużenie terminu osiągnięcia celu środowiskowego - brak możliwości technicznych	2027	brak możliwości technicznych. W zlewni zidentyfikowano presję hydromorfologiczną, niską emisję oraz nierozpoznaną presję. Wdrożenie skutecznych i efektywnych działań naprawczych wymaga szczegółowego rozpoznania wpływu zidentyfikowanej presji i możliwości jej redukcji. Rozpoznanie przyczyn nieosiągnięcia dobrego stanu zapewni realizacja działań na poziomie krajowym: utworzenie krajowej bazy danych o zmianach hydromorfologicznych, przeprowadzenie pogłębionej analizy presji pod kątem zmian hydromorfologicznych, opracowanie dobrych praktyk w zakresie robót hydrotechnicznych i prac utrzymaniowych wraz z ustaleniem zasad ich wdrażania oraz opracowanie krajowego programu renaturalizacji wód powierzchniowych.W programie działań zaplanowano działanie: weryfikacja programu ochrony środowiska dla gminy, mające na celu szczegółowe rozpoznanie i w rezultacie ograniczenie presji tak, aby możliwe było osiągnięcie wskaźników zgodnych z wartościami dla dobrego stanu. W programie działań zaplanowano działanie „wariantowa analiza sposobu udrożnienia budowli piętrzących na cieku Biała Głuchołaska wraz ze wskazaniem wariantu do realizacji oraz opracowaniem dokumentacji projektowej" obejmujące szczegółową analizę lokalnych uwarunkowań, mającą na celu dobór optymalnych rozwiązań technicznych. Wdrożenie konkretnych działań naprawczych będzie możliwe dopiero po przeprowadzeniu wyżej wymienionych analiz. Ponadto w programie działań zaplanowano działanie (wykonanie przepławki dla ryb w ramach zadania "Przebudowa jazu na rz. Białej Głuchołaskiej w km 22+060 w m. Głuchołazy"), którego skutkiem będzie przywrócenie możliwości migracji ichtiofauny na wskazanym odcinku cieku w JCWP.
756	RW6000813439	tak	przedłużenie terminu osiągnięcia celu środowiskowego	2021	brak możliwości technicznych. W zlewni JCWP występuje presja komunalna. W programie działań zaplanowano działania podstawowe, obejmujące uporządkowanie gospodarki ściekowej, które nie są wystarczające, aby zredukować tą presję w zakresie wystarczającym dla osiągnięcia dobrego stanu. W

Lp.	Kod JCWP	Odstępstwo	Typ odstępstwa	Termin osiągnięcia dobrego stanu	Uzasadnienie odstępstwa
			- brak możliwości technicznych		związku z powyższym wskazano również działania uzupełniające, obejmujące przeprowadzenie pogłębionej analizy presji w celu zaplanowania działań ukierunkowanych na redukcję fosforu. Z uwagi jednak na czas niezbędny dla wdrożenia działań, a także okres niezbędny aby wdrożone działania przyniosły wymierne efekty, dobry stan będzie mógł być osiągnięty do roku 2021.
757	RW60008134539	tak	przedłużenie terminu osiągnięcia celu środowiskowego - brak możliwości technicznych, dysproporcjonalne koszty	2021	brak możliwości technicznych oraz dysproporcjonalne koszty. Z uwagi na niską wiarygodność oceny i związany z tym brak możliwości wskazania przyczyn nieosiągnięcia dobrego stanu brak jest możliwości zaplanowania racjonalnych działań naprawczych. Zaplanowanie i wdrożenie jakichkolwiek działań będzie generowało nieuzasadnione koszty. W związku z tym w JCWP zaplanowano działanie mające na celu rozpoznanie rzeczywistego stanu ekologicznego – przeprowadzenie monitoringu badawczego. W przypadku potwierdzenia złego stanu po 2 latach wprowadzone zostanie działanie mające na celu rozpoznanie jego przyczyn. Takie etapowe postępowanie pozwoli na racjonalne zaplanowanie niezbędnych działań i zapewnienie ich wymaganej skuteczności.
758	RW60008134859	tak	przedłużenie terminu osiągnięcia celu środowiskowego - brak możliwości technicznych	2027	brak możliwości technicznych. Wdrożenie skutecznych i efektywnych działań naprawczych wymaga szczegółowego rozpoznania wpływu zidentyfikowanej presji i możliwości jej redukcji. W bieżącym cyklu planistycznym dokonano rozpoznania potrzeb w zakresie przywrócenia ciągłości morfologicznej w kontekście dobrego stanu ekologicznego JCWP. W programie działań zaplanowano działanie „wariantowa analiza sposobu udrożnienia budowli piętrzących na cieku Strzegomka wraz ze wskazaniem wariantu do realizacji oraz opracowaniem dokumentacji projektowej" obejmujące szczegółową analizę lokalnych uwarunkowań, mającą na celu dobór optymalnych rozwiązań technicznych. Wdrożenie konkretnych działań naprawczych będzie możliwe dopiero po przeprowadzeniu wyżej wymienionych analiz.
759	RW600081348699	tak	przedłużenie terminu osiągnięcia celu środowiskowego - brak możliwości technicznych, dysproporcjonalne koszty	2021	brak możliwości technicznych oraz dysproporcjonalne koszty. Z uwagi na niską wiarygodność oceny i związany z tym brak możliwości wskazania przyczyn nieosiągnięcia dobrego stanu brak jest możliwości zaplanowania racjonalnych działań naprawczych. Zaplanowanie i wdrożenie jakichkolwiek działań będzie generowało nieuzasadnione koszty. W związku z tym w JCWP zaplanowano działanie mające na celu rozpoznanie rzeczywistego stanu ekologicznego – przeprowadzenie monitoringu badawczego. W przypadku potwierdzenia złego stanu po 2 latach wprowadzone zostanie działanie mające na celu rozpoznanie jego przyczyn. Takie etapowe postępowanie pozwoli na racjonalne zaplanowanie niezbędnych działań i zapewnienie ich wymaganej skuteczności.
760	RW60008138479	tak	przedłużenie terminu osiągnięcia celu środowiskowego - brak możliwości technicznych, dysproporcjonalne koszty	2021	brak możliwości technicznych oraz dysproporcjonalne koszty. Z uwagi na niską wiarygodność oceny i związany z tym brak możliwości wskazania przyczyn nieosiągnięcia dobrego stanu brak jest możliwości zaplanowania racjonalnych działań naprawczych. Zaplanowanie i wdrożenie jakichkolwiek działań będzie generowało nieuzasadnione koszty. W związku z tym w JCWP zaplanowano działanie mające na celu rozpoznanie rzeczywistego stanu ekologicznego – przeprowadzenie monitoringu badawczego. W przypadku potwierdzenia złego stanu po 2 latach wprowadzone zostanie działanie mające na celu rozpoznanie jego przyczyn. Takie etapowe postępowanie pozwoli na racjonalne zaplanowanie niezbędnych działań i zapewnienie ich wymaganej skuteczności.
761	RW6000816169	tak	przedłużenie terminu osiągnięcia celu środowiskowego - brak możliwości technicznych, dysproporcjonalne koszty	2021	brak możliwości technicznych oraz dysproporcjonalne koszty. Z uwagi na niską wiarygodność oceny i związany z tym brak możliwości wskazania przyczyn nieosiągnięcia dobrego stanu brak jest możliwości zaplanowania racjonalnych działań naprawczych. Zaplanowanie i wdrożenie jakichkolwiek działań będzie generowało nieuzasadnione koszty. W związku z tym w JCWP zaplanowano działanie mające na celu rozpoznanie rzeczywistego stanu ekologicznego – przeprowadzenie monitoringu badawczego. W przypadku potwierdzenia złego stanu po 2 latach wprowadzone zostanie działanie mające na celu rozpoznanie jego przyczyn. Takie etapowe postępowanie pozwoli na racjonalne zaplanowanie niezbędnych działań i zapewnienie ich wymaganej skuteczności.
762	RW6000816299	nie	nie dotyczy	2015	nie dotyczy
763	RW6000816329	tak	przedłużenie terminu	2021	brak możliwości technicznych oraz dysproporcjonalne koszty. Z uwagi na niską wiarygodność oceny i

Lp.	Kod JCWP	Odstępstwo	Typ odstępstwa	Termin osiągnięcia dobrego stanu	Uzasadnienie odstępstwa
			osiągnięcia celu środowiskowego - brak możliwości technicznych, dysproporcjonalne koszty		związany z tym brak możliwości wskazania przyczyn nieosiągnięcia dobrego stanu brak jest możliwości zaplanowania racjonalnych działań naprawczych. Zaplanowanie i wdrożenie jakichkolwiek działań będzie generowało nieuzasadnione koszty. W związku z tym w JCWP zaplanowano działanie mające na celu rozpoznanie rzeczywistego stanu ekologicznego – przeprowadzenie monitoringu badawczego. W przypadku potwierdzenia złego stanu po 2 latach wprowadzone zostanie działanie mające na celu rozpoznanie jego przyczyn. Takie etapowe postępowanie pozwoli na racjonalne zaplanowanie niezbędnych działań i zapewnienie ich wymaganej skuteczności.
764	RW6000816331	tak	przedłużenie terminu osiągnięcia celu środowiskowego - brak możliwości technicznych	2027	w zlewni JCWP występuje presja niska emisja i nierozpoznana presja, moga być przyczyną występujących przekroczeń wskaźników jakości. Konieczne jest dokonanie szczegółowego rozpoznania przyczyn w celu prawidłowego zaplanowania działań naprawczych. Rozpoznanie przyczyn nieosiągnięcia dobrego stanu zapewni realizacja działań na poziomie krajowym: utworzenie krajowej bazy danych o zmianach hydromorfologicznych, przeprowadzenie pogłębionej analizy presji pod kątem zmian hydromorfologicznych, opracowanie dobrych praktyk w zakresie robót hydrotechnicznych i prac utrzymaniowych wraz z ustaleniem W programie działań zaplanowano także działanie: weryfikacja programu ochrony środowiska dla gminy, mające na celu szczegółowe rozpoznanie i w rezultacie ograniczenie tej presji (niska emisja) tak, aby możliwe było osiągnięcie wskaźników zgodnych z wartościami dla dobrego stanu, a także okres niezbędny aby wdrożone działania przyniosły wymierne efekty, dobry stan będzie mógł być osiągnięty do roku 2027.
765	RW60008163759	tak	przedłużenie terminu osiągnięcia celu środowiskowego - brak możliwości technicznych	2027	brak możliwości technicznych. W zlewni JCWP nie zidentyfikowano presji mogącej być przyczyną występujących przekroczeń wskaźników jakości. Konieczne jest dokonanie szczegółowego rozpoznania przyczyn w celu prawidłowego zaplanowania działań naprawczych. Rozpoznanie przyczyn nieosiągnięcia dobrego stanu zapewni realizacja działań na poziomie krajowym: utworzenie krajowej bazy danych o zmianach hydromorfologicznych, przeprowadzenie pogłębionej analizy presji pod kątem zmian hydromorfologicznych, opracowanie dobrych praktyk w zakresie robót hydrotechnicznych i prac utrzymaniowych wraz z ustaleniem zasad ich wdrażania oraz opracowanie krajowego programu renaturalizacji wód powierzchniowych. Wdrożenie skutecznych i efektywnych działań naprawczych wymaga szczegółowego rozpoznania wpływu zidentyfikowanej presji i możliwości jej redukcji. W bieżącym cyklu planistycznym dokonano rozpoznania potrzeb w zakresie przywrócenia ciągłości morfologicznej w kontekście dobrego stanu ekologicznego JCWP. W programie działań zaplanowano działanie „wariantowa analiza sposobu udrożnienia budowli piętrzących na cieku Bóbr wraz ze wskazaniem wariantu do realizacji oraz opracowaniem dokumentacji projektowej" obejmujące szczegółową analizę lokalnych uwarunkowań, mającą na celu dobór optymalnych rozwiązań technicznych. Wdrożenie konkretnych działań naprawczych będzie możliwe dopiero po przeprowadzeniu wyżej wymienionych analiz.
766	RW60008166511	tak	przedłużenie terminu osiągnięcia celu środowiskowego - brak możliwości technicznych	2027	brak możliwości technicznych. W zlewni JCWP występuje presja: presja komunalna. W programie działań zaplanowano działanie obejmujące przegląd pozwoleń wodnoprawnych (przegląd pozwoleń wodnoprawnych na wprowadzanie ścieków do wód lub do ziemii przez użytkowników w zlewni JCWP z uwagi na zagrożenie osiągnięcia celów środowiskowych, zgodnie z art. 136 ust. 3 ustawy - Prawo wodne), mające na celu szczegółowe rozpoznanie i w rezultacie ograniczenie tej presji tak, aby możliwe było osiągnięcie wskaźników zgodnych z wartościami dla dobrego stanu. Z uwagi jednak na czas niezbędny dla wdrożenia tego działania, następnie konkretnych działań naprawczych, a także okres niezbędny aby wdrożone działania przyniosły wymierne efekty, dobry stan będzie mógł być osiągnięty do roku 2027.
767	RW60008174131	tak	przedłużenie terminu osiągnięcia celu środowiskowego - brak możliwości technicznych, dysproporcjonalne koszty	2021	brak możliwości technicznych oraz dysproporcjonalne koszty. Z uwagi na niską wiarygodność oceny i związany z tym brak możliwości wskazania przyczyn nieosiągnięcia dobrego stanu brak jest możliwości zaplanowania racjonalnych działań naprawczych. Zaplanowanie i wdrożenie jakichkolwiek działań będzie generowało nieuzasadnione koszty. W związku z tym w JCWP zaplanowano działanie mające na celu rozpoznanie rzeczywistego stanu ekologicznego – przeprowadzenie monitoringu badawczego. W przypadku potwierdzenia złego stanu po 2 latach wprowadzone zostanie działanie mające na celu rozpoznanie jego

Lp.	Kod JCWP	Odstępstwo	Typ odstępstwa	Termin osiągnięcia dobrego stanu	Uzasadnienie odstępstwa
					przyczyn. Takie etapowe postępowanie pozwoli na racjonalne zaplanowanie niezbędnych działań i zapewnienie ich wymaganej skuteczności.
768	RW60008174139	tak	przedłużenie terminu osiągnięcia celu środowiskowego - brak możliwości technicznych	2027	brak możliwości technicznych. W zlewni zidentyfikowano presję hydromorfologiczną, niską emisję oraz nierozpoznaną presję. Wdrożenie skutecznych i efektywnych działań naprawczych wymaga szczegółowego rozpoznania wpływu zidentyfikowanej presji i możliwości jej redukcji. Rozpoznanie przyczyn nieosiągnięcia dobrego stanu zapewni realizacja działań na poziomie krajowym: utworzenie krajowej bazy danych o zmianach hydromorfologicznych, przeprowadzenie pogłębionej analizy presji pod kątem zmian hydromorfologicznych, opracowanie dobrych praktyk w zakresie robót hydrotechnicznych i prac utrzymaniowych wraz z ustaleniem zasad ich wdrażania oraz opracowanie krajowego programu renaturalizacji wód powierzchniowych.W programie działań zaplanowano działanie: weryfikacja programu ochrony środowiska dla gminy, mające na celu szczegółowe rozpoznanie i w rezultacie ograniczenie presji tak, aby możliwe było osiągnięcie wskaźników zgodnych z wartościami dla dobrego stanu. W bieżącym cyklu planistycznym dokonano także rozpoznania potrzeb w zakresie przywrócenia ciągłości morfologicznej w kontekście dobrego stanu ekologicznego JCWP. W programie działań zaplanowano działanie „wariantowa analiza sposobu udrożnienia budowli piętrzących na cieku Nysa Łużycka wraz ze wskazaniem wariantu do realizacji oraz opracowaniem dokumentacji projektowej" obejmujące szczegółową analizę lokalnych uwarunkowań, mającą na celu dobór optymalnych rozwiązań technicznych. Wdrożenie konkretnych działań naprawczych będzie możliwe dopiero po przeprowadzeniu wyżej wymienionych analiz.
769	RW60008174159	tak	przedłużenie terminu osiągnięcia celu środowiskowego - brak możliwości technicznych	2027	brak możliwości technicznych. W zlewni JCWP występuje presja hydromorfologiczna. W programie działań zaplanowano działania obejmujące opracowanie programu renaturyzacji JCWP. Działanie to ma na celu szczegółowe rozpoznanie możliwości redukcji tej presji tak, aby możliwe było osiągnięcie dobrego stanu w najbardziej efektywny sposób. Z uwagi jednak na czas niezbędny dla aPWŚK, a następnie okres niezbędny dla wdrożenia wskazanych w nim działań, dobry stan będzie mógł być osiągnięty do roku 2027. Wdrożenie skutecznych i efektywnych działań naprawczych wymaga szczegółowego rozpoznania wpływu zidentyfikowanej presji i możliwości jej redukcji. W bieżącym cyklu planistycznym dokonano rozpoznania potrzeb w zakresie przywrócenia ciągłości morfologicznej w kontekście dobrego stanu ekologicznego JCWP. W programie działań zaplanowano działanie „wariantowa analiza sposobu udrożnienia budowli piętrzących na cieku Nysa Łużycka wraz ze wskazaniem wariantu do realizacji oraz opracowaniem dokumentacji projektowej" obejmujące szczegółową analizę lokalnych uwarunkowań, mającą na celu dobór optymalnych rozwiązań technicznych. Wdrożenie konkretnych działań naprawczych będzie możliwe dopiero po przeprowadzeniu wyżej wymienionych analiz. W zlewni JCWP nie zidentyfikowano ponadto presji mogącej być przyczyną występujących przekroczeń wskaźników jakości. Konieczne jest dokonanie szczegółowego rozpoznania przyczyn w celu prawidłowego zaplanowania działań naprawczych. Rozpoznanie przyczyn nieosiągnięcia dobrego stanu zapewni realizacja działań na poziomie krajowym: utworzenie krajowej bazy danych o zmianach hydromorfologicznych, przeprowadzenie pogłębionej analizy presji pod kątem zmian hydromorfologicznych, opracowanie dobrych praktyk w zakresie robót hydrotechnicznych i prac utrzymaniowych wraz z ustaleniem zasad ich wdrażania oraz opracowanie krajowego programu renaturalizacji wód powierzchniowych.
770	RW60008174239	tak	przedłużenie terminu osiągnięcia celu środowiskowego - brak możliwości technicznych	2027	w zlewni JCWP występuje presja niska emisja i nierozpoznana presja, moga być przyczyną występujących przekroczeń wskaźników jakości. Konieczne jest dokonanie szczegółowego rozpoznania przyczyn w celu prawidłowego zaplanowania działań naprawczych. Rozpoznanie przyczyn nieosiągnięcia dobrego stanu zapewni realizacja działań na poziomie krajowym: utworzenie krajowej bazy danych o zmianach hydromorfologicznych, przeprowadzenie pogłębionej analizy presji pod kątem zmian hydromorfologicznych, opracowanie dobrych praktyk w zakresie robót hydrotechnicznych i prac utrzymaniowych wraz z ustaleniem W programie działań zaplanowano także działanie: weryfikacja programu ochrony środowiska dla gminy, mające na celu szczegółowe rozpoznanie i w rezultacie ograniczenie tej presji (niska emisja) tak, aby

Lp.	Kod JCWP	Odstępstwo	Typ odstępstwa	Termin osiągnięcia dobrego stanu	Uzasadnienie odstępstwa
					możliwe było osiągnięcie wskaźników zgodnych z wartościami dla dobrego stanu, a także okres niezbędny aby wdrożone działania przyniosły wymierne efekty, dobry stan będzie mógł być osiągnięty do roku 2027.
771	RW6000817449	tak	przedłużenie terminu osiągnięcia celu środowiskowego - brak możliwości technicznych	2021	brak możliwości technicznych. W zlewni JCWP nie zidentyfikowano presji mogącej być przyczyną występujących przekroczeń wskaźników jakości. Konieczne jest dokonanie szczegółowego rozpoznania przyczyn w celu prawidłowego zaplanowania działań naprawczych. Rozpoznanie przyczyn nieosiągnięcia dobrego stanu zapewni realizacja działań na poziomie krajowym: utworzenie krajowej bazy danych o zmianach hydromorfologicznych, przeprowadzenie pogłębionej analizy presji pod kątem zmian hydromorfologicznych, opracowanie dobrych praktyk w zakresie robót hydrotechnicznych i prac utrzymaniowych wraz z ustaleniem zasad ich wdrażania oraz opracowanie krajowego programu renaturalizacji wód powierzchniowych.
772	RW60009134499	tak	przedłużenie terminu osiągnięcia celu środowiskowego - brak możliwości technicznych	2021	brak możliwości technicznych. W zlewni JCWP występuje presja komunalna. W programie działań zaplanowano działania podstawowe, obejmujące uporządkowanie gospodarki ściekowej, które nie są wystarczające, aby zredukować tą presję w zakresie wystarczającym dla osiągnięcia dobrego stanu. W związku z powyższym wskazano również działania uzupełniające, obejmujące przeprowadzenie pogłębionej analizy presji w celu zaplanowania działań ukierunkowanych na redukcję fosforu. Z uwagi jednak na czas niezbędny dla wdrożenia działań, a także okres niezbędny aby wdrożone działania przyniosły wymierne efekty, dobry stan będzie mógł być osiągnięty do roku 2021.
773	RW6000913839	tak	przedłużenie terminu osiągnięcia celu środowiskowego - brak możliwości technicznych	2027	brak możliwości technicznych. W zlewni JCWP nie zidentyfikowano presji mogącej być przyczyną występujących przekroczeń wskaźników jakości. Konieczne jest dokonanie szczegółowego rozpoznania przyczyn w celu prawidłowego zaplanowania działań naprawczych. Rozpoznanie przyczyn nieosiągnięcia dobrego stanu zapewni realizacja działań na poziomie krajowym: utworzenie krajowej bazy danych o zmianach hydromorfologicznych, przeprowadzenie pogłębionej analizy presji pod kątem zmian hydromorfologicznych, opracowanie dobrych praktyk w zakresie robót hydrotechnicznych i prac utrzymaniowych wraz z ustaleniem zasad ich wdrażania oraz opracowanie krajowego programu renaturalizacji wód powierzchniowych. Wdrożenie skutecznych i efektywnych działań naprawczych wymaga szczegółowego rozpoznania wpływu zidentyfikowanej presji i możliwości jej redukcji. W bieżącym cyklu planistycznym dokonano rozpoznania potrzeb w zakresie przywrócenia ciągłości morfologicznej w kontekście dobrego stanu ekologicznego JCWP. W programie działań zaplanowano działanie „wariantowa analiza sposobu udrożnienia budowli piętrzących na cieku Kaczawa wraz ze wskazaniem wariantu do realizacji oraz opracowaniem dokumentacji projektowej" obejmujące szczegółową analizę lokalnych uwarunkowań, mającą na celu dobór optymalnych rozwiązań technicznych. Wdrożenie konkretnych działań naprawczych będzie możliwe dopiero po przeprowadzeniu wyżej wymienionych analiz.

Lp.	Kod JCWP	Odstępstwo	Typ odstępstwa	Termin osiągnięcia dobrego stanu	Uzasadnienie odstępstwa
774	RW60009138499	tak	przedłużenie terminu osiągnięcia celu środowiskowego - brak możliwości technicznych, dysproporcjonalne koszty	2027	brak możliwości technicznych. Wdrożenie skutecznych i efektywnych działań naprawczych wymaga szczegółowego rozpoznania wpływu zidentyfikowanej presji i możliwości jej redukcji. W bieżącym cyklu planistycznym dokonano rozpoznania potrzeb w zakresie przywrócenia ciągłości morfologicznej w kontekście dobrego stanu ekologicznego JCWP. W programie działań zaplanowano działanie „wariantowa analiza sposobu udrożnienia budowli piętrzących na cieku Nysa Szalona wraz ze wskazaniem wariantu do realizacji oraz opracowaniem dokumentacji projektowej" obejmujące szczegółową analizę lokalnych uwarunkowań, mającą na celu dobór optymalnych rozwiązań technicznych. Wdrożenie konkretnych działań naprawczych będzie możliwe dopiero po przeprowadzeniu wyżej wymienionych analiz. Z uwagi na niską wiarygodność oceny i związany z tym brak możliwości wskazania przyczyn nieosiągnięcia dobrego stanu brak jest możliwości zaplanowania racjonalnych działań naprawczych. Zaplanowanie i wdrożenie jakichkolwiek działań będzie generowało nieuzasadnione koszty. W związku z tym w JCWP zaplanowano działanie mające na celu rozpoznanie rzeczywistego stanu ekologicznego – przeprowadzenie monitoringu badawczego. W przypadku potwierdzenia złego stanu po 2 latach wprowadzone zostanie działanie mające na celu rozpoznanie jego przyczyn. Takie etapowe postępowanie pozwoli na racjonalne zaplanowanie niezbędnych działań i zapewnienie ich wymaganej skuteczności
region wodny Warty					
775	RW60000181159	tak	przedłużenie terminu osiągnięcia celu środowiskowego - brak możliwości technicznych	2027	brak możliwości technicznych. W zlewni JCWP występuje presja komunalna. W programie działań zaplanowano działania obejmujące przegląd pozwoleń wodnoprawnych na wprowadzanie ścieków do wód lub do ziemii przez użytkowników w zlewni JCWP z uwagi na zagrożenie osiągnięcia celów środowiskowych, zgodnie z art.. 136 ust. 3 ustawy - Prawo wodne, mające na celu ograniczenie tej presji tak, aby możliwe było osiągnięcie wskaźników zgodnych z wartościami dla dobrego stanu. Z uwagi jednak na czas niezbędny dla wdrożenia działań, a także okres niezbędny aby wdrożone działania przyniosły wymierne efekty, dobry stan będzie mógł być osiągnięty do roku 2027.
776	RW60000183179	nie	nie dotyczy	2015	nie dotyczy
777	RW600001832789	nie	nie dotyczy	2015	nie dotyczy
778	RW60000183286	tak	przedłużenie terminu osiągnięcia celu środowiskowego - brak możliwości technicznych, dysproporcjonalne koszty	2021	brak możliwości technicznych oraz dysproporcjonalne koszty. Z uwagi na niską wiarygodność oceny i związany z tym brak możliwości wskazania przyczyn nieosiągnięcia dobrego stanu brak jest możliwości zaplanowania racjonalnych działań naprawczych. Zaplanowanie i wdrożenie jakichkolwiek działań będzie generowało nieuzasadnione koszty. W związku z tym w JCWP zaplanowano działanie mające na celu rozpoznanie rzeczywistego stanu ekologicznego – przeprowadzenie monitoringu badawczego. W przypadku potwierdzenia złego stanu po 2 latach wprowadzone zostanie działanie mające na celu rozpoznanie jego przyczyn. Takie etapowe postępowanie pozwoli na racjonalne zaplanowanie niezbędnych działań i zapewnienie ich wymaganej skuteczności.
779	RW6000018349	tak	przedłużenie terminu osiągnięcia celu środowiskowego - brak możliwości technicznych	2027	brak możliwości technicznych. W zlewni JCWP występuje presja komunalna i przemysłowa. W programie działań zaplanowano działania podstawowe, obejmujące uporządkowanie gospodarki ściekowej, które nie są wystarczające, aby zredukować presję komunalną w zakresie wystarczającym dla osiągnięcia dobrego stanu, zaplanowano też działania obejmujące „przegląd pozwoleń wodnoprawnych na wprowadzanie ścieków do wód lub do ziemi przez użytkowników w zlewni JCWP z uwagi na zagrożenie osiągnięcia celów środowiskowych, zgodnie z art. 136 ust. 3 ustawy - Prawo wodne", mające na celu szczegółowe rozpoznanie i w rezultacie ograniczenie tych presji tak, aby możliwe było osiągnięcie wskaźników zgodnych z wartościami dla dobrego stanu. Z uwagi jednak na czas niezbędny dla wdrożenia działań, a także okres niezbędny aby wdrożone działania przyniosły wymierne efekty, dobry stan będzie mógł być osiągnięty do roku 2027.
780	RW600001836349	tak	przedłużenie terminu osiągnięcia celu środowiskowego	2027	brak możliwości technicznych. W zlewni JCWP występują presje: nierozpoznana presja, presja komunalna. W programie działań zaplanowano działania podstawowe, obejmujące uporządkowanie gospodarki ściekowej, które nie są wystarczające, aby zredukować tą presję w zakresie wystarczającym dla osiągnięcia

Lp.	Kod JCWP	Odstępstwo	Typ odstępstwa	Termin osiągnięcia dobrego stanu	Uzasadnienie odstępstwa
			- brak możliwości technicznych		dobrego stanu. W związku z powyższym wskazano również działania uzupełniające, obejmujące przeprowadzenie pogłębionej analizy presji w celu zaplanowania działań ukierunkowanych na redukcję fosforu. Zaplanowano także działanie obejmujące przegląd pozwoleń wodnoprawnych na wprowadzanie ścieków do wód lub do ziemii przez użytkowników w zlewni JCWP z uwagi na zagrożenie osiągnięcia celów środowiskowych, zgodnie z art. 136 ust. 3 ustawy - Prawo wodne, mające na celu szczegółowe rozpoznanie i w rezultacie ograniczenie tej presji tak, aby możliwe było osiągnięcie wskaźników zgodnych z wartościami dla dobrego stanu. Z uwagi jednak na czas niezbędny dla wdrożenia tego działania, następnie konkretnych działań naprawczych, a także okres niezbędny aby wdrożone działania przyniosły wymierne efekty, dobry stan będzie mógł być osiągnięty do roku 2027.
781	RW6000018428	nie	nie dotyczy	2015	nie dotyczy
782	RW60000184699	tak	przedłużenie terminu osiągnięcia celu środowiskowego - brak możliwości technicznych	2021	brak możliwości technicznych. Nie zidentyfikowano presji mających wpływ na obniżoną ocenę stanu chemicznego. Konieczne jest dokonanie szczegółowego rozpoznania przyczyn w celu prawidłowego zaplanowania działań naprawczych. Wdrożenie działań będzie mogło nastąpić dopiero po ich rozpoznaniu, dlatego też przewiduje się możliwość wdrożenia zaplanowanych działań po roku 2021. W celu rozpoznania przyczyn nieosiągnięcia dobrego stanu chemicznego zaplanowano następujące działania: przeprowadzenie weryfikacji Programu ochrony środowiska dla gminy w zakresie ograniczania emisji do atmosfery wielopierścieniowych węglowodorów aromatycznych.
783	RW6000018489	tak	przedłużenie terminu osiągnięcia celu środowiskowego - brak możliwości technicznych, dysproporcjonalne koszty	2021	brak możliwości technicznych oraz dysproporcjonalne koszty. Z uwagi na niską wiarygodność oceny i związany z tym brak możliwości wskazania przyczyn nieosiągnięcia dobrego stanu brak jest możliwości zaplanowania racjonalnych działań naprawczych. Zaplanowanie i wdrożenie jakichkolwiek działań będzie generowało nieuzasadnione koszty. W związku z tym w JCWP zaplanowano działanie mające na celu rozpoznanie rzeczywistego stanu ekologicznego – przeprowadzenie monitoringu badawczego. W przypadku potwierdzenia złego stanu po 2 latach wprowadzone zostanie działanie mające na celu rozpoznanie jego przyczyn. Takie etapowe postępowanie pozwoli na racjonalne zaplanowanie niezbędnych działań i zapewnienie ich wymaganej skuteczności.
784	RW60000185639	tak	przedłużenie terminu osiągnięcia celu środowiskowego - brak możliwości technicznych	2027	brak możliwości technicznych. W zlewni JCWP występuje presja rolnicza. W programie działań zaplanowano wszystkie możliwe działania mające na celu ograniczenie tej presji tak, aby możliwe było osiągnięcie wskaźników zgodnych z wartościami dla dobrego stanu. W zlewni JCWP występuje presja komunalna. W programie działań zaplanowano działania podstawowe, obejmujące uporządkowanie gospodarki ściekowej, które są wystarczające, aby zredukować tą presję w zakresie wystarczającym dla osiągnięcia dobrego stanu. Z uwagi jednak na czas niezbędny dla wdrożenia działań, a także okres niezbędny aby wdrożone działania przyniosły wymierne efekty, dobry stan będzie mógł być osiągnięty do roku 2027.
785	RW60000185656	nie	nie dotyczy	2015	nie dotyczy
786	RW60000185673	tak	przedłużenie terminu osiągnięcia celu środowiskowego - brak możliwości technicznych	2021	brak możliwości technicznych. W zlewni JCWP występuje presja komunalna. W programie działań zaplanowano działania podstawowe, obejmujące uporządkowanie gospodarki ściekowej, które są wystarczające, aby zredukować tą presję w zakresie wystarczającym dla osiągnięcia dobrego stanu. Z uwagi jednak na czas niezbędny dla wdrożenia działań, a także okres niezbędny aby wdrożone działania przyniosły wymierne efekty, dobry stan będzie mógł być osiągnięty do roku 2021.
787	RW60000185691	tak	przedłużenie terminu osiągnięcia celu środowiskowego - brak możliwości technicznych	2021	brak możliwości technicznych. W zlewni JCWP występuje presja komunalna. W programie działań zaplanowano działania podstawowe, obejmujące uporządkowanie gospodarki ściekowej ,które są wystarczające, aby zredukować tą presję w zakresie wystarczającym dla osiągnięcia dobrego stanu. Z uwagi jednak na czas niezbędny dla wdrożenia działań, a także okres niezbędny aby wdrożone działania przyniosły wymierne efekty, dobry stan będzie mógł być osiągnięty do roku 2021.
788	RW60000185699	tak	przedłużenie terminu osiągnięcia celu	2021	brak możliwości technicznych. W zlewni JCWP występuje presja komunalna. W programie działań zaplanowano działania podstawowe, obejmujące uporządkowanie gospodarki ściekowej, które są

Lp.	Kod JCWP	Odstępstwo	Typ odstępstwa	Termin osiągnięcia dobrego stanu	Uzasadnienie odstępstwa
			środowiskowego - brak możliwości technicznych		wystarczające, aby zredukować tą presję w zakresie wystarczającym dla osiągnięcia dobrego stanu. Z uwagi jednak na czas niezbędny dla wdrożenia działań, a także okres niezbędny aby wdrożone działania przyniosły wymierne efekty, dobry stan będzie mógł być osiągnięty do roku 2021.
789	RW600001859299	tak	przedłużenie terminu osiągnięcia celu środowiskowego - brak możliwości technicznych	2027	brak możliwości technicznych. W zlewni JCWP występuje presja komunalna. W programie działań zaplanowano działanie obejmujące przegląd pozwoleń wodnoprawnych na wprowadzanie ścieków do wód lub do ziemii przez użytkowników w zlewni JCWP z uwagi na zagrożenie osiągnięcia celów środowiskowych, zgodnie z art. 136 ust. 3 ustawy - Prawo wodne, mające na celu szczegółowe rozpoznanie i w rezultacie ograniczenie tej presji tak, aby możliwe było osiągnięcie wskaźników zgodnych z wartościami dla dobrego stanu. Z uwagi jednak na czas niezbędny dla wdrożenia tego działania, następnie konkretnych działań naprawczych, a także okres niezbędny aby wdrożone działania przyniosły wymierne efekty, dobry stan będzie mógł być osiągnięty do roku 2027.
790	RW600001871232	tak	przedłużenie terminu osiągnięcia celu środowiskowego - brak możliwości technicznych	2021	brak możliwości technicznych. W zlewni JCWP występują presje: nierozpoznana presja, presja komunalna. W programie działań zaplanowano działania podstawowe, obejmujące uporządkowanie gospodarki ściekowej , które są wystarczające, aby zredukować tą presję w zakresie wystarczającym dla osiągnięcia dobrego stanu. Z uwagi jednak na czas niezbędny dla wdrożenia działań, a także okres niezbędny aby wdrożone działania przyniosły wymierne efekty, dobry stan będzie mógł być osiągnięty do roku 2021.
791	RW60000187271	tak	przedłużenie terminu osiągnięcia celu środowiskowego - brak możliwości technicznych, dysproporcjonalne koszty	2021	brak możliwości technicznych oraz dysproporcjonalne koszty. Z uwagi na niską wiarygodność oceny i związany z tym brak możliwości wskazania przyczyn nieosiągnięcia dobrego stanu brak jest możliwości zaplanowania racjonalnych działań naprawczych. Zaplanowanie i wdrożenie jakichkolwiek działań będzie generowało nieuzasadnione koszty. W związku z tym w JCWP zaplanowano działanie mające na celu rozpoznanie rzeczywistego stanu ekologicznego – przeprowadzenie monitoringu badawczego. W przypadku potwierdzenia złego stanu po 2 latach wprowadzone zostanie działanie mające na celu rozpoznanie jego przyczyn. Takie etapowe postępowanie pozwoli na racjonalne zaplanowanie niezbędnych działań i zapewnienie ich wymaganej skuteczności.
792	RW600001877729	nie	nie dotyczy	2015	nie dotyczy
793	RW600001878329	tak	przedłużenie terminu osiągnięcia celu środowiskowego - brak możliwości technicznych	2027	brak możliwości technicznych. W zlewni JCWP nie zidentyfikowano presji mogącej być przyczyną występujących przekroczeń wskaźników jakości. Konieczne jest dokonanie szczegółowego rozpoznania przyczyn w celu prawidłowego zaplanowania działań naprawczych. Rozpoznanie przyczyn nieosiągnięcia dobrego stanu zapewni realizacja działań na poziomie krajowym: utworzenie krajowej bazy danych o zmianach hydromorfologicznych, przeprowadzenie pogłębionej analizy presji pod kątem zmian hydromorfologicznych, opracowanie dobrych praktyk w zakresie robót hydrotechnicznych i prac utrzymaniowych wraz z ustaleniem zasad ich wdrażania oraz opracowanie krajowego programu renaturalizacji wód powierzchniowych.
794	RW60000187833	tak	przedłużenie terminu osiągnięcia celu środowiskowego - brak możliwości technicznych	2021	brak możliwości technicznych. W zlewni JCWP występuje presja komunalna. W programie działań zaplanowano działania podstawowe, obejmujące uporządkowanie gospodarki ściekowej ,które są wystarczające, aby zredukować tą presję w zakresie wystarczającym dla osiągnięcia dobrego stanu. Z uwagi jednak na czas niezbędny dla wdrożenia działań, a także okres niezbędny aby wdrożone działania przyniosły wymierne efekty, dobry stan będzie mógł być osiągnięty do roku 2021.
795	RW60000187834	tak	przedłużenie terminu osiągnięcia celu środowiskowego - brak możliwości technicznych, dysproporcjonalne koszty	2021	brak możliwości technicznych oraz dysproporcjonalne koszty. Z uwagi na niską wiarygodność oceny i związany z tym brak możliwości wskazania przyczyn nieosiągnięcia dobrego stanu brak jest możliwości zaplanowania racjonalnych działań naprawczych. Zaplanowanie i wdrożenie jakichkolwiek działań będzie generowało nieuzasadnione koszty. W związku z tym w JCWP zaplanowano działanie mające na celu rozpoznanie rzeczywistego stanu ekologicznego – przeprowadzenie monitoringu badawczego. W przypadku potwierdzenia złego stanu po 2 latach wprowadzone zostanie działanie mające na celu rozpoznanie jego przyczyn. Takie etapowe postępowanie pozwoli na racjonalne zaplanowanie niezbędnych działań i zapewnienie ich wymaganej skuteczności.

Lp.	Kod JCWP	Odstępstwo	Typ odstępstwa	Termin osiągnięcia dobrego stanu	Uzasadnienie odstępstwa
796	RW60000187899	tak	przedłużenie terminu osiągnięcia celu środowiskowego - brak możliwości technicznych	2027	brak możliwości technicznych. W zlewni JCWP występuje presja komunalna oraz niska emisja. W programie działań zaplanowano działanie: weryfikacja programu ochrony środowiska dla gminy, mające na celu szczegółowe rozpoznanie i w rezultacie ograniczenie tej presji tak, aby możliwe było osiągnięcie wskaźników zgodnych z wartościami dla dobrego stanu. W programie działań zaplanowano działanie obejmujące przegląd pozwoleń wodnoprawnych na wprowadzanie ścieków do wód lub do ziemii przez użytkowników w zlewni JCWP z uwagi na zagrożenie osiągnięcia celów środowiskowych, zgodnie z art. 136 ust. 3 ustawy - Prawo wodne, mające na celu szczegółowe rozpoznanie i w rezultacie ograniczenie tej presji tak, aby możliwe było osiągnięcie wskaźników zgodnych z wartościami dla dobrego stanu. Z uwagi jednak na czas niezbędny dla wdrożenia tego działania, następnie konkretnych działań naprawczych, a także okres niezbędny aby wdrożone działania przyniosły wymierne efekty, dobry stan będzie mógł być osiągnięty do roku 2027.
797	RW60000188116	nie	nie dotyczy	2015	nie dotyczy
798	RW60000188176	nie	nie dotyczy	2015	nie dotyczy
799	RW6000018817899	tak	przedłużenie terminu osiągnięcia celu środowiskowego - brak możliwości technicznych	2027	brak możliwości technicznych. W zlewni JCWP występuje presja komunalna oraz nierozpoznana presja. W programie działań zaplanowano działania podstawowe, obejmujące uporządkowanie gospodarki ściekowej ,które są wystarczające, aby zredukować tą presję komunalną. W programie działań zaplanowano działania obejmujące przegląd pozwoleń wodnoprawnych, mające na celu rozpoznanie presji a w rezultacie jej ograniczenie tak, aby możliwe było osiągnięcie wskaźników zgodnych z wartościami dla dobrego stanu. Z uwagi jednak na czas niezbędny dla wdrożenia działań, a także okres niezbędny aby wdrożone działania przyniosły wymierne efekty, dobry stan będzie mógł być osiągnięty do roku 2027.
800	RW600001881796	TAK	przedłużenie terminu osiągnięcia celu środowiskowego - brak możliwości technicznych	2021	brak możliwości technicznych. W zlewni występuje presja kominalna. W programie działań zaplanowao działania podstawowe, obejmujące uporządkowanie gospodarki ściekowej, które są wystarczające aby zredukować tą presję w zakresie wystarczającym dla osiągnięcia dobrego stanu. Z uwagi jednak na czas niezbędny do wdrożenia działań, a także okres niezbędny aby działania przyniosły wymierne efekty dobry stan będzie mógł być osiągnięty do roku 2021
801	RW600001881999	tak	przedłużenie terminu osiągnięcia celu środowiskowego - brak możliwości technicznych	2027	brak możliwości technicznych. W zlewni JCWP występuje presja przemysł i hydromorfologia. W programie działań zaplanowano działanie obejmujące przegląd pozwoleń wodnoprawnych na wprowadzanie ścieków do wód lub do ziemii przez użytkowników w zlewni JCWP z uwagi na zagrożenie osiągnięcia celów środowiskowych, zgodnie z art. 136 ust. 3 ustawy - Prawo wodne, mające na celu szczegółowe rozpoznanie i w rezultacie ograniczenie tej presji tak, aby możliwe było osiągnięcie wskaźników zgodnych z wartościami dla dobrego stanu. Z uwagi jednak na czas niezbędny dla wdrożenia tego działania, następnie konkretnych działań naprawczych, a także okres niezbędny aby wdrożone działania przyniosły wymierne efekty, dobry stan będzie mógł być osiągnięty do roku 2027. Wdrożenie skutecznych i efektywnych działań naprawczych wymaga szczegółowego rozpoznania wpływu zidentyfikowanej presji hydromorfologicznej i możliwości jej redukcji. W bieżącym cyklu planistycznym dokonano rozpoznania potrzeb w zakresie przywrócenia ciągłości morfologicznej w kontekście dobrego stanu ekologicznego JCWP. W programie działań zaplanowano działanie „wariantowa analiza sposobu udrożnienia budowli piętrzących na cieku Noteć wraz ze wskazaniem wariantu do realizacji oraz opracowaniem dokumentacji projektowej" obejmujące szczegółową analizę lokalnych uwarunkowań, mającą na celu dobór optymalnych rozwiązań technicznych. Wdrożenie konkretnych działań naprawczych będzie możliwe dopiero po przeprowadzeniu wyżej wymienionych analiz.
802	RW600001883692	nie	nie dotyczy	2015	nie dotyczy
803	RW600001883829	tak	przedłużenie terminu osiągnięcia celu środowiskowego - brak możliwości technicznych	2027	brak możliwości technicznych. W zlewni JCWP występuje presja przemysłowa. W programie działań zaplanowano działanie obejmujące przegląd pozwoleń wodnoprawnych na wprowadzanie ścieków do wód lub do ziemi przez użytkowników w zlewni JCWP z uwagi na zagrożenie osiągnięcia celów środowiskowych, zgodnie z art. 136 ust. 3 ustawy - Prawo wodne, mające na celu szczegółowe rozpoznanie i w rezultacie

Lp.	Kod JCWP	Odstępstwo	Typ odstępstwa	Termin osiągnięcia dobrego stanu	Uzasadnienie odstępstwa
					ograniczenie tej presji tak, aby możliwe było osiągnięcie wskaźników zgodnych z wartościami dla dobrego stanu. Z uwagi jednak na czas niezbędny dla wdrożenia tego działania, następnie konkretnych działań naprawczych, a także okres niezbędny aby wdrożone działania przyniosły wymierne efekty, dobry stan będzie mógł być osiągnięty do roku 2027.
804	RW60000188389	tak	przedłużenie terminu osiągnięcia celu środowiskowego - brak możliwości technicznych, dysproporcjonalne koszty	2021	brak możliwości technicznych oraz dysproporcjonalne koszty. Z uwagi na niską wiarygodność oceny i związany z tym brak możliwości wskazania przyczyn nieosiągnięcia dobrego stanu brak jest możliwości zaplanowania racjonalnych działań naprawczych. Zaplanowanie i wdrożenie jakichkolwiek działań będzie generowało nieuzasadnione koszty. W związku z tym w JCWP zaplanowano działanie mające na celu rozpoznanie rzeczywistego stanu ekologicznego – przeprowadzenie monitoringu badawczego. W przypadku potwierdzenia złego stanu po 2 latach wprowadzone zostanie działanie mające na celu rozpoznanie jego przyczyn. Takie etapowe postępowanie pozwoli na racjonalne zaplanowanie niezbędnych działań i zapewnienie ich wymaganej skuteczności.
805	RW600001886557	TAK	przedłużenie terminu osiągnięcia celu środowiskowego - brak możliwości technicznych	2027	brak możliwości technicznych. Wdrożenie skutecznych i efektywnych działań naprawczych wymaga szczegółowego rozpoznania wpływu zidentyfikowanej presji i możliwości jej redukcji. W bieżącym cyklu planistycznym dokonano rozpoznania potrzeb w zakresie przywrócenia ciągłości morfologicznej w kontekście dobrego stanu ekologicznego JCWP. W programie działań zaplanowano działanie opracowanie wariantowej analizy sposobu udrożnienia budowli piętrzących na cieku Gwda wraz ze wskazaniem wariantu do realizacji oraz opracowaniem dokumentacji projektowej
806	RW600001886584	tak	przedłużenie terminu osiągnięcia celu środowiskowego - brak możliwości technicznych, dysproporcjonalne koszty	2021	brak możliwości technicznych oraz dysproporcjonalne koszty. Z uwagi na niską wiarygodność oceny i związany z tym brak możliwości wskazania przyczyn nieosiągnięcia dobrego stanu brak jest możliwości zaplanowania racjonalnych działań naprawczych. Zaplanowanie i wdrożenie jakichkolwiek działań będzie generowało nieuzasadnione koszty. W związku z tym w JCWP zaplanowano działanie mające na celu rozpoznanie rzeczywistego stanu ekologicznego – przeprowadzenie monitoringu badawczego. W przypadku potwierdzenia złego stanu po 2 latach wprowadzone zostanie działanie mające na celu rozpoznanie jego przyczyn. Takie etapowe postępowanie pozwoli na racjonalne zaplanowanie niezbędnych działań i zapewnienie ich wymaganej skuteczności.
807	RW6000018865889	tak	przedłużenie terminu osiągnięcia celu środowiskowego - brak możliwości technicznych, dysproporcjonalne koszty	2021	brak możliwości technicznych oraz dysproporcjonalne koszty. Z uwagi na niską wiarygodność oceny i związany z tym brak możliwości wskazania przyczyn nieosiągnięcia dobrego stanu brak jest możliwości zaplanowania racjonalnych działań naprawczych. Zaplanowanie i wdrożenie jakichkolwiek działań będzie generowało nieuzasadnione koszty. W związku z tym w JCWP zaplanowano działanie mające na celu rozpoznanie rzeczywistego stanu ekologicznego – przeprowadzenie monitoringu badawczego. W przypadku potwierdzenia złego stanu po 2 latach wprowadzone zostanie działanie mające na celu rozpoznanie jego przyczyn. Takie etapowe postępowanie pozwoli na racjonalne zaplanowanie niezbędnych działań i zapewnienie ich wymaganej skuteczności.
808	RW6000018866719	tak	przedłużenie terminu osiągnięcia celu środowiskowego - brak możliwości technicznych, dysproporcjonalne koszty	2021	brak możliwości technicznych oraz dysproporcjonalne koszty. Z uwagi na niską wiarygodność oceny i związany z tym brak możliwości wskazania przyczyn nieosiągnięcia dobrego stanu brak jest możliwości zaplanowania racjonalnych działań naprawczych. Zaplanowanie i wdrożenie jakichkolwiek działań będzie generowało nieuzasadnione koszty. W związku z tym w JCWP zaplanowano działanie mające na celu rozpoznanie rzeczywistego stanu ekologicznego – przeprowadzenie monitoringu badawczego. W przypadku potwierdzenia złego stanu po 2 latach wprowadzone zostanie działanie mające na celu rozpoznanie jego przyczyn. Takie etapowe postępowanie pozwoli na racjonalne zaplanowanie niezbędnych działań i zapewnienie ich wymaganej skuteczności.
809	RW6000018868699	tak	przedłużenie terminu osiągnięcia celu środowiskowego - brak możliwości technicznych,	2021	brak możliwości technicznych oraz dysproporcjonalne koszty. Z uwagi na niską wiarygodność oceny i związany z tym brak możliwości wskazania przyczyn nieosiągnięcia dobrego stanu brak jest możliwości zaplanowania racjonalnych działań naprawczych. Zaplanowanie i wdrożenie jakichkolwiek działań będzie generowało nieuzasadnione koszty. W związku z tym w JCWP zaplanowano działanie mające na celu

Lp.	Kod JCWP	Odstępstwo	Typ odstępstwa	Termin osiągnięcia dobrego stanu	Uzasadnienie odstępstwa
			dysproporcjonalne koszty		rozpoznanie rzeczywistego stanu ekologicznego – przeprowadzenie monitoringu badawczego. W przypadku potwierdzenia złego stanu po 2 latach wprowadzone zostanie działanie mające na celu rozpoznanie jego przyczyn. Takie etapowe postępowanie pozwoli na racjonalne zaplanowanie niezbędnych działań i zapewnienie ich wymaganej skuteczności.
810	RW6000018874	tak	przedłużenie terminu osiągnięcia celu środowiskowego - brak możliwości technicznych, dysproporcjonalne koszty	2021	brak możliwości technicznych oraz dysproporcjonalne koszty. Z uwagi na niską wiarygodność oceny i związany z tym brak możliwości wskazania przyczyn nieosiągnięcia dobrego stanu brak jest możliwości zaplanowania racjonalnych działań naprawczych. Zaplanowanie i wdrożenie jakichkolwiek działań będzie generowało nieuzasadnione koszty. W związku z tym w JCWP zaplanowano działanie mające na celu rozpoznanie rzeczywistego stanu ekologicznego – przeprowadzenie monitoringu badawczego. W przypadku potwierdzenia złego stanu po 2 latach wprowadzone zostanie działanie mające na celu rozpoznanie jego przyczyn. Takie etapowe postępowanie pozwoli na racjonalne zaplanowanie niezbędnych działań i zapewnienie ich wymaganej skuteczności.
811	RW600001888924	tak	przedłużenie terminu osiągnięcia celu środowiskowego - brak możliwości technicznych, dysproporcjonalne koszty	2021	brak możliwości technicznych oraz dysproporcjonalne koszty. Z uwagi na niską wiarygodność oceny i związany z tym brak możliwości wskazania przyczyn nieosiągnięcia dobrego stanu brak jest możliwości zaplanowania racjonalnych działań naprawczych. Zaplanowanie i wdrożenie jakichkolwiek działań będzie generowało nieuzasadnione koszty. W związku z tym w JCWP zaplanowano działanie mające na celu rozpoznanie rzeczywistego stanu ekologicznego – przeprowadzenie monitoringu badawczego. W przypadku potwierdzenia złego stanu po 2 latach wprowadzone zostanie działanie mające na celu rozpoznanie jego przyczyn. Takie etapowe postępowanie pozwoli na racjonalne zaplanowanie niezbędnych działań i zapewnienie ich wymaganej skuteczności.
812	RW60000188989	tak	przedłużenie terminu osiągnięcia celu środowiskowego - brak możliwości technicznych	2027	brak mozliwości technicznych. Nie zidentyfikowno presji mających wpływ na obniżoną ocenę stanu chemicznego. Konieczne jest dokonanie szczegołowegorozpoznia przyczynw celu prawidłowego zaplanowania działań naprawczych. Wdrożenie działań będzie mogło nastąpić dopiero po ich rozpznaniu. W programie działań zaplanowano: przeprowadzenie weryfikacji Programu ochrony środowiska dla gminy w zakresie ograniczania emisji do atmosfery wielopierścieniowych węglowodorów aromatycznych
813	RW6000018949	tak	przedłużenie terminu osiągnięcia celu środowiskowego - brak możliwości technicznych	2027	brak możliwości technicznych. W zlewni JCWP występuje presja komunalna oraz nierozpoznana presja. W programie działań zaplanowano działania podstawowe, obejmujące uporządkowanie gospodarki ściekowej ,które są wystarczające, aby zredukować tą presję komunalną. W programie działań zaplanowano działania obejmujące przegląd pozwoleń wodnoprawnych, mające na celu rozpoznanie presji a w rezultacie jej ograniczenie tak, aby możliwe było osiągnięcie wskaźników zgodnych z wartościami dla dobrego stanu. Z uwagi jednak na czas niezbędny dla wdrożenia działań, a także okres niezbędny aby wdrożone działania przyniosły wymierne efekty, dobry stan będzie mógł być osiągnięty do roku 2027.
814	RW6000161812399	nie	nie dotyczy	2015	nie dotyczy
815	RW60001618126	nie	nie dotyczy	2015	nie dotyczy
816	RW600016181289	nie	nie dotyczy	2015	nie dotyczy
817	RW60001618129	tak	przedłużenie terminu osiągnięcia celu środowiskowego - brak możliwości technicznych	2027	brak możliwości technicznych. W zlewni JCWP występuje presja komunalna i niska emisja. W programie działań zaplanowano działanie obejmujące "przegląd pozwoleń wodnoprawnych na wprowadzanie ścieków do wód lub do ziemii przez użytkowników w zlewni JCWP z uwagi na zagrożenie osiągnięcia celów środowiskowych, zgodnie z art. 136 ust. 3 ustawy - Prawo wodne", mające na celu szczegółowe rozpoznanie i w rezultacie ograniczeniepresji komunalnej tak, aby możliwe było osiągnięcie wskaźników zgodnych z wartościami dla dobrego stanu. W programie działań zaplanowano także działanie: weryfikacja programu ochrony środowiska dla gminy, mające na celu szczegółowe rozpoznanie i w rezultacie ograniczenie tej presji tak, aby możliwe było osiągnięcie wskaźników zgodnych z wartościami dla dobrego stanu. Z uwagi jednak na czas niezbędny dla wdrożenia tych działań, a następnie konkretnych działań

Lp.	Kod JCWP	Odstępstwo	Typ odstępstwa	Termin osiągnięcia dobrego stanu	Uzasadnienie odstępstwa
					naprawczych, a także okres niezbędny aby wdrożone działania przyniosły wymierne efekty, dobry stan będzie mógł być osiągnięty do roku 2027.
818	RW60001618134	nie	nie dotyczy	2015	nie dotyczy
819	RW600016181549	nie	nie dotyczy	2015	nie dotyczy
820	RW6000161815529	tak	przedłużenie terminu osiągnięcia celu środowiskowego - brak możliwości technicznych	2021	brak możliwości technicznych. W zlewni JCWP nie zidentyfikowano presji mogącej być przyczyną występujących przekroczeń wskaźników jakości. Konieczne jest dokonanie szczegółowego rozpoznania przyczyn w celu prawidłowego zaplanowania działań naprawczych. Rozpoznanie przyczyn nieosiągnięcia dobrego stanu zapewni realizacja działań na poziomie krajowym: utworzenie krajowej bazy danych o zmianach hydromorfologicznych, przeprowadzenie pogłębionej analizy presji pod kątem zmian hydromorfologicznych, opracowanie dobrych praktyk w zakresie robót hydrotechnicznych i prac utrzymaniowych wraz z ustaleniem zasad ich wdrażania oraz opracowanie krajowego programu renaturalizacji wód powierzchniowych.
821	RW600016181554	nie	nie dotyczy	2015	nie dotyczy
822	RW600016181569	nie	nie dotyczy	2015	nie dotyczy
823	RW600016181592	nie	nie dotyczy	2015	nie dotyczy
824	RW600016181656	nie	nie dotyczy	2015	nie dotyczy
825	RW6000161816589	nie	nie dotyczy	2015	nie dotyczy
826	RW600016181669	tak	przedłużenie terminu osiągnięcia celu środowiskowego - brak możliwości technicznych	2027	brak możliwości technicznych. W zlewni JCWP nie zidentyfikowano presji mogącej być przyczyną występujących przekroczeń wskaźników jakości. Konieczne jest dokonanie szczegółowego rozpoznania przyczyn w celu prawidłowego zaplanowania działań naprawczych. Rozpoznanie przyczyn nieosiągnięcia dobrego stanu zapewni realizacja działań na poziomie krajowym: utworzenie krajowej bazy danych o zmianach hydromorfologicznych, przeprowadzenie pogłębionej analizy presji pod kątem zmian hydromorfologicznych, opracowanie dobrych praktyk w zakresie robót hydrotechnicznych i prac utrzymaniowych wraz z ustaleniem zasad ich wdrażania oraz opracowanie krajowego programu renaturalizacji wód powierzchniowych.
827	RW6000161816899	tak	przedłużenie terminu osiągnięcia celu środowiskowego - brak możliwości technicznych	2021	brak możliwości technicznych. Nie zidentyfikowano presji mających wpływ na obniżoną ocenę stanu chemicznego. Konieczne jest dokonanie szczegółowego rozpoznania przyczyn w celu prawidłowego zaplanowania działań naprawczych. Wdrożenie działań będzie mogło nastąpić dopiero po ich rozpoznaniu, dlatego też przewiduje się możliwość wdrożenia zaplanowanych działań po roku 2021. W celu rozpoznania przyczyn nieosiągnięcia dobrego stanu chemicznego zaplanowano następujące działania: przeprowadzenie weryfikacji Programu ochrony środowiska dla gminy w zakresie ograniczania emisji do atmosfery wielopierścieniowych węglowodorów aromatycznych.
828	RW6000161817369	nie	nie dotyczy	2015	nie dotyczy
829	RW600016181749	nie	nie dotyczy	2015	nie dotyczy
830	RW600016181752	nie	nie dotyczy	2015	nie dotyczy
831	RW6000161818894	nie	nie dotyczy	2015	nie dotyczy
832	RW6000161818896	nie	nie dotyczy	2015	nie dotyczy
833	RW600016181892	nie	nie dotyczy	2015	nie dotyczy
834	RW600016181929	nie	nie dotyczy	2015	nie dotyczy
835	RW60001618198	nie	nie dotyczy	2015	nie dotyczy
836	RW600016182139	tak	przedłużenie terminu	2027	w zlewni JCWP nie zidentyfikowano presji mogącej być przyczyną występujących przekroczeń wskaźników

Lp.	Kod JCWP	Odstępstwo	Typ odstępstwa	Termin osiągnięcia dobrego stanu	Uzasadnienie odstępstwa
			osiągnięcia celu środowiskowego - brak możliwości technicznych		jakości. Konieczne jest dokonanie szczegółowego rozpoznania przyczyn w celu prawidłowego zaplanowania działań naprawczych. Rozpoznanie przyczyn nieosiągnięcia dobrego stanu zapewni realizacja działań na poziomie krajowym: utworzenie krajowej bazy danych o zmianach hydromorfologicznych, przeprowadzenie pogłębionej analizy presji pod kątem zmian hydromorfologicznych, opracowanie dobrych praktyk w zakresie robót hydrotechnicznych i prac utrzymaniowych wraz z ustaleniem zasad ich wdrażania oraz opracowanie krajowego programu renaturalizacji wód powierzchniowych.
837	RW600016182169	tak	przedłużenie terminu osiągnięcia celu środowiskowego - brak możliwości technicznych	2021	brak możliwości technicznych. W zlewni JCWP nie zidentyfikowano presji mogącej być przyczyną występujących przekroczeń wskaźników jakości. Konieczne jest dokonanie szczegółowego rozpoznania przyczyn w celu prawidłowego zaplanowania działań naprawczych. Rozpoznanie przyczyn nieosiągnięcia dobrego stanu zapewni realizacja działań na poziomie krajowym: utworzenie krajowej bazy danych o zmianach hydromorfologicznych, przeprowadzenie pogłębionej analizy presji pod kątem zmian hydromorfologicznych, opracowanie dobrych praktyk w zakresie robót hydrotechnicznych i prac utrzymaniowych wraz z ustaleniem zasad ich wdrażania oraz opracowanie krajowego programu renaturalizacji wód powierzchniowych.
838	RW60001618229	tak	przedłużenie terminu osiągnięcia celu środowiskowego - brak możliwości technicznych	2021	brak możliwości technicznych. W zlewni JCWP nie zidentyfikowano presji mogącej być przyczyną występujących przekroczeń wskaźników jakości. Konieczne jest dokonanie szczegółowego rozpoznania przyczyn w celu prawidłowego zaplanowania działań naprawczych. Rozpoznanie przyczyn nieosiągnięcia dobrego stanu zapewni realizacja działań na poziomie krajowym: utworzenie krajowej bazy danych o zmianach hydromorfologicznych, przeprowadzenie pogłębionej analizy presji pod kątem zmian hydromorfologicznych, opracowanie dobrych praktyk w zakresie robót hydrotechnicznych i prac utrzymaniowych wraz z ustaleniem zasad ich wdrażania oraz opracowanie krajowego programu renaturalizacji wód powierzchniowych.
839	RW600016182499	nie	nie dotyczy	2015	nie dotyczy
840	RW600016182729	TAK	przedłużenie terminu osiągnięcia celu środowiskowego - brak możliwości technicznych	2021	brak możliwosci technicznych. W zlewni nie zidentyfikowano presji mogącej być przyczyną występujących przekroczeń wskaźników jakości. Konieczne jest dokonanie szczegółowego rozpoznania przyczyn w celu prawidłowego zaplanowania działań naprawczych> rozpoznanie przyczyn nieosiągnięcia dobrego stanu zapewni realizacja działań na poziomie krajowym: utworzenie krajowej bazy danych o zmianach hydromorfologicznych, przeprowadzenie pogłębionej analizy presji pod kątem zmian hydromorfologicznych, opracowanie dobrych praktyk w zakresie robót hydrotechnicznych i prac utrzymaniowych wraz z ustaleniem zasad ich wdrażania oraz opracowanie krajowego programu renaturalizacji wód powierzchniowych.
841	RW60001618274	nie	nie dotyczy	2015	nie dotyczy
842	RW60001618276	nie	nie dotyczy	2015	nie dotyczy
843	RW600016182854	tak	przedłużenie terminu osiągnięcia celu środowiskowego - brak możliwości technicznych	2027	w zlewni JCWP nie zidentyfikowano presji mogącej być przyczyną występujących przekroczeń wskaźników jakości. Konieczne jest dokonanie szczegółowego rozpoznania przyczyn w celu prawidłowego zaplanowania działań naprawczych. Rozpoznanie przyczyn nieosiągnięcia dobrego stanu zapewni realizacja działań na poziomie krajowym: utworzenie krajowej bazy danych o zmianach hydromorfologicznych, przeprowadzenie pogłębionej analizy presji pod kątem zmian hydromorfologicznych, opracowanie dobrych praktyk w zakresie robót hydrotechnicznych i prac utrzymaniowych wraz z ustaleniem zasad ich wdrażania oraz opracowanie krajowego programu renaturalizacji wód powierzchniowych.
844	RW600016182856	nie	nie dotyczy	2015	nie dotyczy
845	RW600016182858	nie	nie dotyczy	2015	nie dotyczy
846	RW600016182869	tak	przedłużenie terminu osiągnięcia celu środowiskowego - brak możliwości technicznych	2027	w zlewni JCWP nie zidentyfikowano presji mogącej być przyczyną występujących przekroczeń wskaźników jakości. Konieczne jest dokonanie szczegółowego rozpoznania przyczyn w celu prawidłowego zaplanowania działań naprawczych. Rozpoznanie przyczyn nieosiągnięcia dobrego stanu zapewni realizacja działań na poziomie krajowym: utworzenie krajowej bazy danych o zmianach hydromorfologicznych, przeprowadzenie pogłębionej analizy presji pod kątem zmian hydromorfologicznych, opracowanie dobrych praktyk w zakresie

Lp.	Kod JCWP	Odstępstwo	Typ odstępstwa	Termin osiągnięcia dobrego stanu	Uzasadnienie odstępstwa
					robót hydrotechnicznych i prac utrzymaniowych wraz z ustaleniem zasad ich wdrażania oraz opracowanie krajowego programu renaturalizacji wód powierzchniowych.
847	RW600016182874	nie	nie dotyczy	2015	nie dotyczy
848	RW600016182876	nie	nie dotyczy	2015	nie dotyczy
849	RW600016182878	nie	nie dotyczy	2015	nie dotyczy
850	RW600016182889	tak	przedłużenie terminu osiągnięcia celu środowiskowego - brak możliwości technicznych	2021	brak możliwości technicznych. W zlewni JCWP nie zidentyfikowano presji mogącej być przyczyną występujących przekroczeń wskaźników jakości. Konieczne jest dokonanie szczegółowego rozpoznania przyczyn w celu prawidłowego zaplanowania działań naprawczych. Rozpoznanie przyczyn nieosiągnięcia dobrego stanu zapewni realizacja działań na poziomie krajowym: utworzenie krajowej bazy danych o zmianach hydromorfologicznych, przeprowadzenie pogłębionej analizy presji pod kątem zmian hydromorfologicznych, opracowanie dobrych praktyk w zakresie robót hydrotechnicznych i prac utrzymaniowych wraz z ustaleniem zasad ich wdrażania oraz opracowanie krajowego programu renaturalizacji wód powierzchniowych.
851	RW600016182892	tak	przedłużenie terminu osiągnięcia celu środowiskowego - brak możliwości technicznych	2027	brak możliwości technicznych. W zlewni JCWP występują presje: presja przemysłowa, nierozpoznana presja. W programie działań zaplanowano działanie obejmujące przegląd pozwoleń wodnoprawnych na wprowadzanie ścieków do wód lub do ziemii przez użytkowników w zlewni JCWP z uwagi na zagrożenie osiągnięcia celów środowiskowych, zgodnie z art. 136 ust. 3 ustawy - Prawo wodne, mające na celu szczegółowe rozpoznanie i w rezultacie ograniczenie tej presji tak, aby możliwe było osiągnięcie wskaźników zgodnych z wartościami dla dobrego stanu. Z uwagi jednak na czas niezbędny dla wdrożenia tego działania, następnie konkretnych działań naprawczych, a także okres niezbędny aby wdrożone działania przyniosły wymierne efekty, dobry stan będzie mógł być osiągnięty do roku 2027.
852	RW600016182894	nie	nie dotyczy	2015	nie dotyczy
853	RW600016182898	nie	nie dotyczy	2015	nie dotyczy
854	RW600016183174	tak	przedłużenie terminu osiągnięcia celu środowiskowego - brak możliwości technicznych, dysproporcjonalne koszty	2021	brak możliwości technicznych oraz dysproporcjonalne koszty. Z uwagi na niską wiarygodność oceny i związany z tym brak możliwości wskazania przyczyn nieosiągnięcia dobrego stanu brak jest możliwości zaplanowania racjonalnych działań naprawczych. Zaplanowanie i wdrożenie jakichkolwiek działań będzie generowało nieuzasadnione koszty. W związku z tym w JCWP zaplanowano działanie mające na celu rozpoznanie rzeczywistego stanu ekologicznego – przeprowadzenie monitoringu badawczego. W przypadku potwierdzenia złego stanu po 2 latach wprowadzone zostanie działanie mające na celu rozpoznanie jego przyczyn. Takie etapowe postępowanie pozwoli na racjonalne zaplanowanie niezbędnych działań i zapewnienie ich wymaganej skuteczności.
855	RW600016183176	nie	nie dotyczy	2015	nie dotyczy
856	RW600016183194	nie	nie dotyczy	2015	nie dotyczy
857	RW600016183196	nie	nie dotyczy	2015	nie dotyczy
858	RW600016183234	tak	przedłużenie terminu osiągnięcia celu środowiskowego - brak możliwości technicznych	2021	brak możliwości technicznych. W zlewni JCWP występuje presja komunalna. W programie działań zaplanowano działania podstawowe, obejmujące uporządkowanie gospodarki ściekowej ,które są wystarczające, aby zredukować tą presję w zakresie wystarczającym dla osiągnięcia dobrego stanu. Z uwagi jednak na czas niezbędny dla wdrożenia działań, a także okres niezbędny aby wdrożone działania przyniosły wymierne efekty, dobry stan będzie mógł być osiągnięty do roku 2021.
859	RW600016183236	nie	nie dotyczy	2015	nie dotyczy
860	RW600016183239 2	nie	nie dotyczy	2015	nie dotyczy
861	RW600016183288 9	nie	nie dotyczy	2015	nie dotyczy
862	RW600016183372 6	nie	nie dotyczy	2015	nie dotyczy

Lp.	Kod JCWP	Odstępstwo	Typ odstępstwa	Termin osiągnięcia dobrego stanu	Uzasadnienie odstępstwa
863	RW600016183568 9	nie	nie dotyczy	2015	nie dotyczy
864	RW600016183649	nie	nie dotyczy	2015	nie dotyczy
865	RW600016183672	nie	nie dotyczy	2015	nie dotyczy
866	RW600016183684	nie	nie dotyczy	2015	nie dotyczy
867	RW600016183686 9	tak	przedłużenie terminu osiągnięcia celu środowiskowego - brak możliwości technicznych	2027	brak możliwości technicznych. W zlewni JCWP występuje presja rolnicza. W programie działań zaplanowano wszystkie możliwe działania mające na celu ograniczenie tej presji tak, aby możliwe było osiągnięcie wskaźników zgodnych z wartościami dla dobrego stanu.W zlewni JCWP występuje także presja komunalna. W programie działań zaplanowano działania podstawowe, obejmujące uporządkowanie gospodarki ściekowej, które nie są wystarczające, aby zredukować tą presję w zakresie wystarczającym dla osiągnięcia dobrego stanu. W związku z powyższym wskazano również działanie uzupełniające, obejmujące przeprowadzenie pogłębionej analizy presji w celu zaplanowania działań ukierunkowanych na redukcję fosforu. Z uwagi na czas niezbędny dla wdrożenia działań, a także okres niezbędny aby wdrożone działania przyniosły wymierne efekty, dobry stan będzie mógł być osiągnięty do roku 2027.
868	RW600016183687 2	nie	nie dotyczy	2015	nie dotyczy
869	RW600016183688	nie	nie dotyczy	2015	nie dotyczy
870	RW600016183689 2	nie	nie dotyczy	2015	nie dotyczy
871	RW600016184154	nie	nie dotyczy	2015	nie dotyczy
872	RW600016184169	nie	nie dotyczy	2015	nie dotyczy
873	RW600016184189	nie	nie dotyczy	2015	nie dotyczy
874	RW60001618452	tak	przedłużenie terminu osiągnięcia celu środowiskowego - brak możliwości technicznych, dysproporcjonalne koszty	2021	brak możliwości technicznych oraz dysproporcjonalne koszty. Z uwagi na niską wiarygodność oceny i związany z tym brak możliwości wskazania przyczyn nieosiągnięcia dobrego stanu brak jest możliwości zaplanowania racjonalnych działań naprawczych. Zaplanowanie i wdrożenie jakichkolwiek działań będzie generowało nieuzasadnione koszty. W związku z prowadzonymi w latach 2014-2015 badaniami monitoringowymi możliwe będzie w roku 2016 przeprowadzenie oceny rzeczywistego stanu i zagrożenia JCWP. W przypadku potwierdzenia złego stanu wprowadzone zostanie działanie mające na celu rozpoznanie jego przyczyn. Takie etapowe postępowanie pozwoli na racjonalne zaplanowanie niezbędnych działań i zapewnienie ich wymaganej skuteczności.
875	RW60001618467	tak	przedłużenie terminu osiągnięcia celu środowiskowego - brak możliwości technicznych	2021	brak możliwości technicznych. W zlewni JCWP występują presje: nierozpoznana presja, presja komunalna. W programie działań zaplanowano działania podstawowe, obejmujące uporządkowanie gospodarki ściekowej, które nie są wystarczające, aby zredukować tą presję w zakresie wystarczającym dla osiągnięcia dobrego stanu. W związku z powyższym wskazano również działaniea uzupełniające, obejmujące przeprowadzenie pogłębionej analizy presji w celu zaplanowania działań ukierunkowanych na redukcję fosforu. Z uwagi jednak na czas niezbędny dla wdrożenia działań, a także okres niezbędny aby wdrożone działania przyniosły wymierne efekty, dobry stan będzie mógł być osiągnięty do roku 2021.
876	RW600016184823 9	nie	nie dotyczy	2015	nie dotyczy
877	RW600016184914	nie	nie dotyczy	2015	nie dotyczy
878	RW600016184929	tak	przedłużenie terminu osiągnięcia celu środowiskowego - brak możliwości technicznych	2027	brak możliwości technicznych. W zlewni JCWP występuje presja rolnicza. W programie działań zaplanowano wszystkie możliwe działania mające na celu ograniczenie tej presji tak, aby możliwe było osiągnięcie wskaźników zgodnych z wartościami dla dobrego stanu. Z uwagi jednak na czas niezbędny dla wdrożenia działań, a także okres niezbędny aby wdrożone działania przyniosły wymierne efekty, dobry stan będzie mógł być osiągnięty do roku 2027.

Lp.	Kod JCWP	Odstępstwo	Typ odstępstwa	Termin osiągnięcia dobrego stanu	Uzasadnienie odstępstwa
879	RW600016184932 9	tak	przedłużenie terminu osiągnięcia celu środowiskowego - brak możliwości technicznych	2027	brak możliwości technicznych. W zlewni JCWP występuje presja rolnicza. W programie działań zaplanowano wszystkie możliwe działania mające na celu ograniczenie tej presji tak, aby możliwe było osiągnięcie wskaźników zgodnych z wartościami dla dobrego stanu. Z uwagi jednak na czas niezbędny dla wdrożenia działań, a także okres niezbędny aby wdrożone działania przyniosły wymierne efekty, dobry stan będzie mógł być osiągnięty do roku 2027.
880	RW600016184934 9	nie	nie dotyczy	2015	nie dotyczy
881	RW60001618496	tak	przedłużenie terminu osiągnięcia celu środowiskowego - brak możliwości technicznych	2027	w zlewni JCWP występuje presja rolnicza. W programie działań zaplanowano wszystkie możliwe działania mające na celu ograniczenie tej presji tak, aby możliwe było osiągnięcie wskaźników zgodnych z wartościami dla dobrego stanu. Z uwagi jednak na czas niezbędny dla wdrożenia działań, a także okres niezbędny aby wdrożone działania przyniosły wymierne efekty, dobry stan będzie mógł być osiągnięty do roku 2027. W programie działań zaplanowano działania podstawowe, obejmujące uporządkowanie gospodarki ściekowej ,które są wystarczające, aby zredukować tą presję w zakresie wystarczającym dla osiągnięcia dobrego stanu.
882	RW600016184972 9	nie	nie dotyczy	2015	nie dotyczy
883	RW60001618512	nie	nie dotyczy	2015	nie dotyczy
884	RW60001618524	tak	przedłużenie terminu osiągnięcia celu środowiskowego - brak możliwości technicznych	2027	w zlewni JCWP występuje presja rolnicza. W programie działań zaplanowano wszystkie możliwe działania mające na celu ograniczenie tej presji tak, aby możliwe było osiągnięcie wskaźników zgodnych z wartościami dla dobrego stanu. Z uwagi jednak na czas niezbędny dla wdrożenia działań, a także okres niezbędny aby wdrożone działania przyniosły wymierne efekty, dobry stan będzie mógł być osiągnięty do roku 2027.
885	RW600016185269	tak	przedłużenie terminu osiągnięcia celu środowiskowego - brak możliwości technicznych	2027	brak możliwości technicznych. W zlewni JCWP występuje presja rolnicza. W programie działań zaplanowano wszystkie możliwe działania mające na celu ograniczenie tej presji tak, aby możliwe było osiągnięcie wskaźników zgodnych z wartościami dla dobrego stanu. Z uwagi jednak na czas niezbędny dla wdrożenia działań, a także okres niezbędny aby wdrożone działania przyniosły wymierne efekty, dobry stan będzie mógł być osiągnięty do roku 2027.
886	RW600016185272	tak	przedłużenie terminu osiągnięcia celu środowiskowego - brak możliwości technicznych, dysproporcjonalne koszty	2021	brak możliwości technicznych oraz dysproporcjonalne koszty. Z uwagi na niską wiarygodność oceny i związany z tym brak możliwości wskazania przyczyn nieosiągnięcia dobrego stanu brak jest możliwości zaplanowania racjonalnych działań naprawczych. Zaplanowanie i wdrożenie jakichkolwiek działań będzie generowało nieuzasadnione koszty. W związku z tym w JCWP zaplanowano działanie mające na celu rozpoznanie rzeczywistego stanu ekologicznego – przeprowadzenie monitoringu badawczego. W przypadku potwierdzenia złego stanu po 2 latach wprowadzone zostanie działanie mające na celu rozpoznanie jego przyczyn. Takie etapowe postępowanie pozwoli na racjonalne zaplanowanie niezbędnych działań i zapewnienie ich wymaganej skuteczności.
887	RW600016185274	nie	nie dotyczy	2015	nie dotyczy
888	RW60001618528	tak	przedłużenie terminu osiągnięcia celu środowiskowego - brak możliwości technicznych	2027	w zlewni JCWP występuje presja rolnicza. W programie działań zaplanowano wszystkie możliwe działania mające na celu ograniczenie tej presji tak, aby możliwe było osiągnięcie wskaźników zgodnych z wartościami dla dobrego stanu. Z uwagi jednak na czas niezbędny dla wdrożenia działań, a także okres niezbędny aby wdrożone działania przyniosły wymierne efekty, dobry stan będzie mógł być osiągnięty do roku 2027.
889	RW600016185469	tak	przedłużenie terminu osiągnięcia celu środowiskowego - brak możliwości technicznych	2027	brak możliwości technicznych. W zlewni JCWP występuje presja komunalna, presja przemysłowa, nierozpoznana presja. W programie działań zaplanowano działania podstawowe, obejmujące uporządkowanie gospodarki ściekowej, które nie są wystarczające, aby zredukować tą presję w zakresie wystarczającym dla osiągnięcia dobrego stanu. W związku z powyższym wskazano również działania uzupełniające, obejmujące przeprowadzenie pogłębionej analizy presji w celu zaplanowania działań

Lp.	Kod JCWP	Odstępstwo	Typ odstępstwa	Termin osiągnięcia dobrego stanu	Uzasadnienie odstępstwa
					ukierunkowanych na redukcję fosforu. Ponadto W programie działań zaplanowano działanie obejmujące przegląd pozwoleń wodnoprawnych, mające na celu szczegółowe rozpoznanie i w rezultacie ograniczenie tej presji tak, aby możliwe było osiągnięcie wskaźników zgodnych z wartościami dla dobrego stanu. Z uwagi jednak na czas niezbędny dla wdrożenia tego działania, następnie konkretnych działań naprawczych, a także okres niezbędny aby wdrożone działania przyniosły wymierne efekty, dobry stan będzie mógł być osiągnięty do roku 2027.
890	RW600016185492	nie	nie dotyczy	2015	nie dotyczy
891	RW600016185632	tak	przedłużenie terminu osiągnięcia celu środowiskowego - brak możliwości technicznych	2027	w zlewni JCWP występuje presja rolnicza. W programie działań zaplanowano wszystkie możliwe działania mające na celu ograniczenie tej presji tak, aby możliwe było osiągnięcie wskaźników zgodnych z wartościami dla dobrego stanu. Z uwagi jednak na czas niezbędny dla wdrożenia działań, a także okres niezbędny aby wdrożone działania przyniosły wymierne efekty, dobry stan będzie mógł być osiągnięty do roku 2027.
892	RW600016185684 9	tak	przedłużenie terminu osiągnięcia celu środowiskowego - brak możliwości technicznych	2027	brak możliwości technicznych. W zlewni JCWP występuje presja rolnicza oraz komunalna. W programie działań zaplanowano także działanie obejmujące przegląd pozwoleń wodnoprawnychprzegląd pozwoleń wodnoprawnych na wprowadzanie ścieków do wód lub do ziemii przez użytkowników w zlewni JCWP z uwagi na zagrożenie osiągnięcia celów środowiskowych, zgodnie z art. 136 ust. 3 ustawy - Prawo wodne, mające na celu szczegółowe rozpoznanie i w rezultacie ograniczenie tej presji tak, aby możliwe było osiągnięcie wskaźników zgodnych z wartościami dla dobrego stanu. Z uwagi jednak na czas niezbędny dla wdrożenia tego działania, następnie konkretnych działań naprawczych, a także okres niezbędny aby wdrożone działania przyniosły wymierne efekty, dobry stan będzie mógł być osiągnięty do roku 2027.
893	RW600016185686 9	tak	przedłużenie terminu osiągnięcia celu środowiskowego - brak możliwości technicznych	2027	brak możliwości technicznych. W zlewni JCWP występuje presja komunalna i przemysłowa. W programie działań zaplanowano działania podstawowe, obejmujące uporządkowanie gospodarki ściekowej, które są wystarczające, aby zredukować presję komunalną w zakresie wystarczającym dla osiągnięcia dobrego stanu. Zaplanowano też działania obejmujące „przegląd pozwoleń wodnoprawnych na wprowadzanie ścieków do wód lub do ziemi przez użytkowników w zlewni JCWP z uwagi na zagrożenie osiągnięcia celów środowiskowych, zgodnie z art. 136 ust. 3 ustawy - Prawo wodne”, mające na celu szczegółowe rozpoznanie i w rezultacie ograniczenie tych presji tak, aby możliwe było osiągnięcie wskaźników zgodnych z wartościami dla dobrego stanu. Z uwagi jednak na czas niezbędny dla wdrożenia działań, a także okres niezbędny aby wdrożone działania przyniosły wymierne efekty, dobry stan będzie mógł być osiągnięty do roku 2027.
894	RW600016185688 12	nie	nie dotyczy	2015	nie dotyczy
895	RW600016185688 14	tak	przedłużenie terminu osiągnięcia celu środowiskowego - brak możliwości technicznych, dysproporcjonalne koszty	2021	brak możliwości technicznych oraz dysproporcjonalne koszty. Z uwagi na niską wiarygodność oceny i związany z tym brak możliwości wskazania przyczyn nieosiągnięcia dobrego stanu brak jest możliwości zaplanowania racjonalnych działań naprawczych. Zaplanowanie i wdrożenie jakichkolwiek działań będzie generowało nieuzasadnione koszty. W związku z tym w JCWP zaplanowano działanie mające na celu rozpoznanie rzeczywistego stanu ekologicznego – przeprowadzenie monitoringu badawczego. W przypadku potwierdzenia złego stanu po 2 latach wprowadzone zostanie działanie mające na celu rozpoznanie jego przyczyn. Takie etapowe postępowanie pozwoli na racjonalne zaplanowanie niezbędnych działań i zapewnienie ich wymaganej skuteczności.
896	RW600016185688 9	tak	przedłużenie terminu osiągnięcia celu środowiskowego - brak możliwości technicznych, dysproporcjonalne koszty	2021	brak możliwości technicznych oraz dysproporcjonalne koszty. Z uwagi na niską wiarygodność oceny i związany z tym brak możliwości wskazania przyczyn nieosiągnięcia dobrego stanu brak jest możliwości zaplanowania racjonalnych działań naprawczych. Zaplanowanie i wdrożenie jakichkolwiek działań będzie generowało nieuzasadnione koszty. W związku z tym w JCWP zaplanowano działanie mające na celu rozpoznanie rzeczywistego stanu ekologicznego – przeprowadzenie monitoringu badawczego. W przypadku potwierdzenia złego stanu po 2 latach wprowadzone zostanie działanie mające na celu rozpoznanie jego

Lp.	Kod JCWP	Odstępstwo	Typ odstępstwa	Termin osiągnięcia dobrego stanu	Uzasadnienie odstępstwa
					przyczyn. Takie etapowe postępowanie pozwoli na racjonalne zaplanowanie niezbędnych działań i zapewnienie ich wymaganej skuteczności.
897	RW600016185692	tak	przedłużenie terminu osiągnięcia celu środowiskowego - brak możliwości technicznych	2027	brak możliwości technicznych. W zlewni JCWP występuje presja rolnicza. W programie działań zaplanowano wszystkie możliwe działania mające na celu ograniczenie tej presji tak, aby możliwe było osiągnięcie wskaźników zgodnych z wartościami dla dobrego stanu. Z uwagi jednak na czas niezbędny dla wdrożenia działań, a także okres niezbędny aby wdrożone działania przyniosły wymierne efekty, dobry stan będzie mógł być osiągnięty do roku 2027.
898	RW6000161856969	tak	przedłużenie terminu osiągnięcia celu środowiskowego - brak możliwości technicznych	2021	brak możliwości technicznych. Nie zidentyfikowano presji mających wpływ na obniżoną ocenę stanu chemicznego. Konieczne jest dokonanie szczegółowego rozpoznania przyczyn w celu prawidłowego zaplanowania działań naprawczych. Wdrożenie działań będzie mogło nastąpić dopiero po ich rozpoznaniu, dlatego też przewiduje się możliwość wdrożenia zaplanowanych działań po roku 2021. W celu rozpoznania przyczyn nieosiągnięcia dobrego stanu chemicznego zaplanowano następujące działania: przeprowadzenie weryfikacji Programu ochrony środowiska dla gminy w zakresie ograniczania emisji do atmosfery wielopierścieniowych węglowodorów aromatycznych.
899	RW600016185747	tak	przedłużenie terminu osiągnięcia celu środowiskowego - brak możliwości technicznych	2027	w zlewni JCWP występuje presja rolnicza. W programie działań zaplanowano wszystkie możliwe działania mające na celu ograniczenie tej presji tak, aby możliwe było osiągnięcie wskaźników zgodnych z wartościami dla dobrego stanu. Z uwagi jednak na czas niezbędny dla wdrożenia działań, a także okres niezbędny aby wdrożone działania przyniosły wymierne efekty, dobry stan będzie mógł być osiągnięty do roku 2027.
900	RW60001618598	tak	przedłużenie terminu osiągnięcia celu środowiskowego - brak możliwości technicznych, dysproporcjonalne koszty	2021	brak możliwości technicznych oraz dysproporcjonalne koszty. Z uwagi na niską wiarygodność oceny i związany z tym brak możliwości wskazania przyczyn nieosiągnięcia dobrego stanu brak jest możliwości zaplanowania racjonalnych działań naprawczych. Zaplanowanie i wdrożenie jakichkolwiek działań będzie generowało nieuzasadnione koszty. W związku z tym w JCWP zaplanowano działanie mające na celu rozpoznanie rzeczywistego stanu ekologicznego – przeprowadzenie monitoringu badawczego. W przypadku potwierdzenia złego stanu po 2 latach wprowadzone zostanie działanie mające na celu rozpoznanie jego przyczyn. Takie etapowe postępowanie pozwoli na racjonalne zaplanowanie niezbędnych działań i zapewnienie ich wymaganej skuteczności.
901	RW60001618634	tak	przedłużenie terminu osiągnięcia celu środowiskowego - brak możliwości technicznych, dysproporcjonalne koszty	2021	brak możliwości technicznych oraz dysproporcjonalne koszty. Z uwagi na niską wiarygodność oceny i związany z tym brak możliwości wskazania przyczyn nieosiągnięcia dobrego stanu brak jest możliwości zaplanowania racjonalnych działań naprawczych. Zaplanowanie i wdrożenie jakichkolwiek działań będzie generowało nieuzasadnione koszty. W związku z tym w JCWP zaplanowano działanie mające na celu rozpoznanie rzeczywistego stanu ekologicznego – przeprowadzenie monitoringu badawczego. W przypadku potwierdzenia złego stanu po 2 latach wprowadzone zostanie działanie mające na celu rozpoznanie jego przyczyn. Takie etapowe postępowanie pozwoli na racjonalne zaplanowanie niezbędnych działań i zapewnienie ich wymaganej skuteczności.
902	RW600016186352	tak	przedłużenie terminu osiągnięcia celu środowiskowego - brak możliwości technicznych, dysproporcjonalne koszty	2021	brak możliwości technicznych oraz dysproporcjonalne koszty. Z uwagi na niską wiarygodność oceny i związany z tym brak możliwości wskazania przyczyn nieosiągnięcia dobrego stanu brak jest możliwości zaplanowania racjonalnych działań naprawczych. Zaplanowanie i wdrożenie jakichkolwiek działań będzie generowało nieuzasadnione koszty. W związku z tym w JCWP zaplanowano działanie mające na celu rozpoznanie rzeczywistego stanu ekologicznego – przeprowadzenie monitoringu badawczego. W przypadku potwierdzenia złego stanu po 2 latach wprowadzone zostanie działanie mające na celu rozpoznanie jego przyczyn. Takie etapowe postępowanie pozwoli na racjonalne zaplanowanie niezbędnych działań i zapewnienie ich wymaganej skuteczności.
903	RW60001618636	tak	przedłużenie terminu osiągnięcia celu środowiskowego	2021	brak możliwości technicznych oraz dysproporcjonalne koszty. Z uwagi na niską wiarygodność oceny i związany z tym brak możliwości wskazania przyczyn nieosiągnięcia dobrego stanu brak jest możliwości zaplanowania racjonalnych działań naprawczych. Zaplanowanie i wdrożenie jakichkolwiek działań będzie

Lp.	Kod JCWP	Odstępstwo	Typ odstępstwa	Termin osiągnięcia dobrego stanu	Uzasadnienie odstępstwa
			- brak możliwości technicznych, dysproporcjonalne koszty		generowało nieuzasadnione koszty. W związku z tym w JCWP zaplanowano działanie mające na celu rozpoznanie rzeczywistego stanu ekologicznego – przeprowadzenie monitoringu badawczego. W przypadku potwierdzenia złego stanu po 2 latach wprowadzone zostanie działanie mające na celu rozpoznanie jego przyczyn. Takie etapowe postępowanie pozwoli na racjonalne zaplanowanie niezbędnych działań i zapewnienie ich wymaganej skuteczności.
904	RW600016186392	tak	przedłużenie terminu osiągnięcia celu środowiskowego - brak możliwości technicznych, dysproporcjonalne koszty	2021	brak możliwości technicznych oraz dysproporcjonalne koszty. Z uwagi na niską wiarygodność oceny i związany z tym brak możliwości wskazania przyczyn nieosiągnięcia dobrego stanu brak jest możliwości zaplanowania racjonalnych działań naprawczych. Zaplanowanie i wdrożenie jakichkolwiek działań będzie generowało nieuzasadnione koszty. W związku z tym w JCWP zaplanowano działanie mające na celu rozpoznanie rzeczywistego stanu ekologicznego – przeprowadzenie monitoringu badawczego. W przypadku potwierdzenia złego stanu po 2 latach wprowadzone zostanie działanie mające na celu rozpoznanie jego przyczyn. Takie etapowe postępowanie pozwoli na racjonalne zaplanowanie niezbędnych działań i zapewnienie ich wymaganej skuteczności.
905	RW6000161866554	nie	nie dotyczy	2015	nie dotyczy
906	RW600016186672	nie	nie dotyczy	2015	nie dotyczy
907	RW600016186674	nie	nie dotyczy	2015	nie dotyczy
908	RW60001618672	tak	przedłużenie terminu osiągnięcia celu środowiskowego - brak możliwości technicznych, dysproporcjonalne koszty	2021	brak możliwości technicznych oraz dysproporcjonalne koszty. Z uwagi na niską wiarygodność oceny i związany z tym brak możliwości wskazania przyczyn nieosiągnięcia dobrego stanu brak jest możliwości zaplanowania racjonalnych działań naprawczych. Zaplanowanie i wdrożenie jakichkolwiek działań będzie generowało nieuzasadnione koszty. W związku z tym w JCWP zaplanowano działanie mające na celu rozpoznanie rzeczywistego stanu ekologicznego – przeprowadzenie monitoringu badawczego. W przypadku potwierdzenia złego stanu po 2 latach wprowadzone zostanie działanie mające na celu rozpoznanie jego przyczyn. Takie etapowe postępowanie pozwoli na racjonalne zaplanowanie niezbędnych działań i zapewnienie ich wymaganej skuteczności.
909	RW60001618692	tak	przedłużenie terminu osiągnięcia celu środowiskowego - brak możliwości technicznych	2027	brak możliwości technicznych. W zlewni JCWP występują presje: nierozpoznana presja, presja komunalna. W programie działań zaplanowano działania podstawowe, obejmujące uporządkowanie gospodarki ściekowej, które nie są wystarczające, aby zredukować tą presję w zakresie wystarczającym dla osiągnięcia dobrego stanu. W związku z powyższym wskazano również działania uzupełniające, obejmujące przeprowadzenie pogłębionej analizy presji w celu zaplanowania działań ukierunkowanych na redukcję fosforu. Zaplanowano także działanie obejmujące przegląd pozwoleń wodnoprawnych na wprowadzanie ścieków do wód lub do ziemii przez użytkowników w zlewni JCWP z uwagi na zagrożenie osiągnięcia celów środowiskowych, zgodnie z art. 136 ust. 3 ustawy - Prawo wodne, mające na celu szczegółowe rozpoznanie i w rezultacie ograniczenie tej presji tak, aby możliwe było osiągnięcie wskaźników zgodnych z wartościami dla dobrego stanu. Z uwagi jednak na czas niezbędny dla wdrożenia tego działania, następnie konkretnych działań naprawczych, a także okres niezbędny aby wdrożone działania przyniosły wymierne efekty, dobry stan będzie mógł być osiągnięty do roku 2027.
910	RW600016186949	tak	przedłużenie terminu osiągnięcia celu środowiskowego - brak możliwości technicznych, dysproporcjonalne koszty	2021	brak możliwości technicznych oraz dysproporcjonalne koszty. Z uwagi na niską wiarygodność oceny i związany z tym brak możliwości wskazania przyczyn nieosiągnięcia dobrego stanu brak jest możliwości zaplanowania racjonalnych działań naprawczych. Zaplanowanie i wdrożenie jakichkolwiek działań będzie generowało nieuzasadnione koszty. W związku z tym w JCWP zaplanowano działanie mające na celu rozpoznanie rzeczywistego stanu ekologicznego – przeprowadzenie monitoringu badawczego. W przypadku potwierdzenia złego stanu po 2 latach wprowadzone zostanie działanie mające na celu rozpoznanie jego przyczyn. Takie etapowe postępowanie pozwoli na racjonalne zaplanowanie niezbędnych działań i zapewnienie ich wymaganej skuteczności.
911	RW60001618726	tak	przedłużenie terminu	2021	brak możliwości technicznych oraz dysproporcjonalne koszty. Z uwagi na niską wiarygodność oceny i

Lp.	Kod JCWP	Odstępstwo	Typ odstępstwa	Termin osiągnięcia dobrego stanu	Uzasadnienie odstępstwa
			osiągnięcia celu środowiskowego - brak możliwości technicznych, dysproporcjonalne koszty		związany z tym brak możliwości wskazania przyczyn nieosiągnięcia dobrego stanu brak jest możliwości zaplanowania racjonalnych działań naprawczych. Zaplanowanie i wdrożenie jakichkolwiek działań będzie generowało nieuzasadnione koszty. W związku z tym w JCWP zaplanowano działanie mające na celu rozpoznanie rzeczywistego stanu ekologicznego – przeprowadzenie monitoringu badawczego. W przypadku potwierdzenia złego stanu po 2 latach wprowadzone zostanie działanie mające na celu rozpoznanie jego przyczyn. Takie etapowe postępowanie pozwoli na racjonalne zaplanowanie niezbędnych działań i zapewnienie ich wymaganej skuteczności.
912	RW600016187289	tak	przedłużenie terminu osiągnięcia celu środowiskowego - brak możliwości technicznych	2027	brak możliwości technicznych. W zlewni JCWP występuje presja komunalna i przemysłowa. W programie działań zaplanowano działania podstawowe, obejmujące uporządkowanie gospodarki ściekowej, które są wystarczające, aby zredukować presję komunalną w zakresie wystarczającym dla osiągnięcia dobrego stanu. Zaplanowano też działania obejmujące „przegląd pozwoleń wodnoprawnych na wprowadzanie ścieków do wód lub do ziemi przez użytkowników w zlewni JCWP z uwagi na zagrożenie osiągnięcia celów środowiskowych, zgodnie z art. 136 ust. 3 ustawy - Prawo wodne", mające na celu szczegółowe rozpoznanie i w rezultacie ograniczenie tych presji tak, aby możliwe było osiągnięcie wskaźników zgodnych z wartościami dla dobrego stanu. Z uwagi jednak na czas niezbędny dla wdrożenia działań, a także okres niezbędny aby wdrożone działania przyniosły wymierne efekty, dobry stan będzie mógł być osiągnięty do roku 2027.
913	RW60001618736	tak	przedłużenie terminu osiągnięcia celu środowiskowego - brak możliwości technicznych, dysproporcjonalne koszty	2021	brak możliwości technicznych oraz dysproporcjonalne koszty. Z uwagi na niską wiarygodność oceny i związany z tym brak możliwości wskazania przyczyn nieosiągnięcia dobrego stanu brak jest możliwości zaplanowania racjonalnych działań naprawczych. Zaplanowanie i wdrożenie jakichkolwiek działań będzie generowało nieuzasadnione koszty. W związku z tym w JCWP zaplanowano działanie mające na celu rozpoznanie rzeczywistego stanu ekologicznego – przeprowadzenie monitoringu badawczego. W przypadku potwierdzenia złego stanu po 2 latach wprowadzone zostanie działanie mające na celu rozpoznanie jego przyczyn. Takie etapowe postępowanie pozwoli na racjonalne zaplanowanie niezbędnych działań i zapewnienie ich wymaganej skuteczności.
914	RW600016187389	tak	przedłużenie terminu osiągnięcia celu środowiskowego - brak możliwości technicznych	2027	brak możliwości technicznych. W zlewni JCWP występują presje: nierozpoznana presja, presja komunalna. Konieczne jest również dokonanie szczegółowego rozpoznania przyczyn w celu prawidłowego zaplanowania działań naprawczych. W celu rozpoznania przyczyn nieosiągnięcia dobrego stanu zaplanowano następujące działania: przeprowadzenie pogłębionej analizy presji w celu ustalenia przyczyn nieosiągnięcia dobrego stanu wód z uwagi na stan chemiczny. W programie działań zaplanowano działanie obejmujące przegląd pozwoleń wodnoprawnych na wprowadzanie ścieków do wód lub do ziemii przez użytkowników w zlewni JCWP z uwagi na zagrożenie osiągnięcia celów środowiskowych, zgodnie z art. 136 ust. 3 ustawy - Prawo wodne, mające na celu szczegółowe rozpoznanie i w rezultacie ograniczenie tej presji tak, aby możliwe było osiągnięcie wskaźników zgodnych z wartościami dla dobrego stanu. Z uwagi jednak na czas niezbędny dla wdrożenia tego działania, następnie konkretnych działań naprawczych, a także okres niezbędny aby wdrożone działania przyniosły wymierne efekty, dobry stan będzie mógł być osiągnięty do roku 2027.
915	RW60001618752	nie	nie dotyczy	2015	nie dotyczy
916	RW600016187549	tak	przedłużenie terminu osiągnięcia celu środowiskowego - brak możliwości technicznych, dysproporcjonalne koszty	2021	brak możliwości technicznych oraz dysproporcjonalne koszty. Z uwagi na niską wiarygodność oceny i związany z tym brak możliwości wskazania przyczyn nieosiągnięcia dobrego stanu brak jest możliwości zaplanowania racjonalnych działań naprawczych. Zaplanowanie i wdrożenie jakichkolwiek działań będzie generowało nieuzasadnione koszty. W związku z tym w JCWP zaplanowano działanie mające na celu rozpoznanie rzeczywistego stanu ekologicznego – przeprowadzenie monitoringu badawczego. W przypadku potwierdzenia złego stanu po 2 latach wprowadzone zostanie działanie mające na celu rozpoznanie jego przyczyn. Takie etapowe postępowanie pozwoli na racjonalne zaplanowanie niezbędnych działań i zapewnienie ich wymaganej skuteczności.

Lp.	Kod JCWP	Odstępstwo	Typ odstępstwa	Termin osiągnięcia dobrego stanu	Uzasadnienie odstępstwa
917	RW600016187812 9	tak	przedłużenie terminu osiągnięcia celu środowiskowego - brak możliwości technicznych	2027	brak możliwości technicznych. W zlewni JCWP występuje presja rolnicza. W programie działań zaplanowano wszystkie możliwe działania mające na celu ograniczenie tej presji tak, aby możliwe było osiągnięcie wskaźników zgodnych z wartościami dla dobrego stanu. Z uwagi jednak na czas niezbędny dla wdrożenia działań, a także okres niezbędny aby wdrożone działania przyniosły wymierne efekty, dobry stan będzie mógł być osiągnięty do roku 2027.
918	RW600016187814	nie	nie dotyczy	2015	nie dotyczy
919	RW600017181369	tak	przedłużenie terminu osiągnięcia celu środowiskowego - brak możliwości technicznych	2021	brak możliwości technicznych. Nie zidentyfikowano presji mających wpływ na obniżoną ocenę stanu chemicznego. Konieczne jest dokonanie szczegółowego rozpoznania przyczyn w celu prawidłowego zaplanowania działań naprawczych. Wdrożenie działań będzie mogło nastąpić dopiero po ich rozpoznaniu, dlatego też przewiduje się możliwość wdrożenia zaplanowanych działań po roku 2021. W celu rozpoznania przyczyn nieosiągnięcia dobrego stanu chemicznego zaplanowano następujące działania: przeprowadzenie weryfikacji Programu ochrony środowiska dla gminy w zakresie ograniczania emisji do atmosfery wielopierścieniowych węglowodorów aromatycznych.
920	RW600017181389	tak	przedłużenie terminu osiągnięcia celu środowiskowego - brak możliwości technicznych, dysproporcjonalne koszty	2021	brak możliwości technicznych oraz dysproporcjonalne koszty. Z uwagi na niską wiarygodność oceny i związany z tym brak możliwości wskazania przyczyn nieosiągnięcia dobrego stanu brak jest możliwości zaplanowania racjonalnych działań naprawczych. Zaplanowanie i wdrożenie jakichkolwiek działań będzie generowało nieuzasadnione koszty. W związku z tym w JCWP zaplanowano działanie mające na celu rozpoznanie rzeczywistego stanu ekologicznego – przeprowadzenie monitoringu badawczego. W przypadku potwierdzenia złego stanu po 2 latach wprowadzone zostanie działanie mające na celu rozpoznanie jego przyczyn. Takie etapowe postępowanie pozwoli na racjonalne zaplanowanie niezbędnych działań i zapewnienie ich wymaganej skuteczności.
921	RW60001718149	nie	nie dotyczy	2015	nie dotyczy
922	RW600017181529	nie	nie dotyczy	2015	nie dotyczy
923	RW600017181556	nie	nie dotyczy	2015	nie dotyczy
924	RW600017181619 2	nie	nie dotyczy	2015	nie dotyczy
925	RW600017181629 9	tak	przedłużenie terminu osiągnięcia celu środowiskowego - brak możliwości technicznych	2021	brak możliwości technicznych. W zlewni JCWP nie zidentyfikowano presji mogącej być przyczyną występujących przekroczeń wskaźników jakości. Konieczne jest dokonanie szczegółowego rozpoznania przyczyn w celu prawidłowego zaplanowania działań naprawczych. Rozpoznanie przyczyn nieosiągnięcia dobrego stanu zapewni realizacja działań na poziomie krajowym: utworzenie krajowej bazy danych o zmianach hydromorfologicznych, przeprowadzenie pogłębionej analizy presji pod kątem zmian hydromorfologicznych, opracowanie dobrych praktyk w zakresie robót hydrotechnicznych i prac utrzymaniowych wraz z ustaleniem zasad ich wdrażania oraz opracowanie krajowego programu renaturalizacji wód powierzchniowych.
926	RW600017181636 89	nie	nie dotyczy	2015	nie dotyczy
927	RW600017181636 9	nie	nie dotyczy	2015	nie dotyczy
928	RW600017181638	tak	przedłużenie terminu osiągnięcia celu środowiskowego - brak możliwości technicznych, dysproporcjonalne koszty	2021	brak możliwości technicznych oraz dysproporcjonalne koszty. Z uwagi na niską wiarygodność oceny i związany z tym brak możliwości wskazania przyczyn nieosiągnięcia dobrego stanu brak jest możliwości zaplanowania racjonalnych działań naprawczych. Zaplanowanie i wdrożenie jakichkolwiek działań będzie generowało nieuzasadnione koszty. W związku z tym w JCWP zaplanowano działanie mające na celu rozpoznanie rzeczywistego stanu ekologicznego – przeprowadzenie monitoringu badawczego. W przypadku potwierdzenia złego stanu po 2 latach wprowadzone zostanie działanie mające na celu rozpoznanie jego przyczyn. Takie etapowe postępowanie pozwoli na racjonalne zaplanowanie niezbędnych działań i zapewnienie ich wymaganej skuteczności.

Lp.	Kod JCWP	Odstępstwo	Typ odstępstwa	Termin osiągnięcia dobrego stanu	Uzasadnienie odstępstwa
929	RW600017181649	nie	nie dotyczy	2015	nie dotyczy
930	RW6000171816529	tak	przedłużenie terminu osiągnięcia celu środowiskowego - brak możliwości technicznych	2021	brak możliwości technicznych. W zlewni JCWP występuje presja komunalna. W programie działań zaplanowano działania podstawowe, obejmujące uporządkowanie gospodarki ściekowej ,które są wystarczające, aby zredukować tą presję w zakresie wystarczającym dla osiągnięcia dobrego stanu. Z uwagi jednak na czas niezbędny dla wdrożenia działań, a także okres niezbędny aby wdrożone działania przyniosły wymierne efekty, dobry stan będzie mógł być osiągnięty do roku 2021.
931	RW6000171816549	tak	przedłużenie terminu osiągnięcia celu środowiskowego - brak możliwości technicznych	2021	brak możliwości technicznych. W zlewni JCWP występuje presja komunalna. W programie działań zaplanowano działania podstawowe, obejmujące uporządkowanie gospodarki ściekowej ,które są wystarczające, aby zredukować tą presję w zakresie wystarczającym dla osiągnięcia dobrego stanu. Z uwagi jednak na czas niezbędny dla wdrożenia działań, a także okres niezbędny aby wdrożone działania przyniosły wymierne efekty, dobry stan będzie mógł być osiągnięty do roku 2021.
932	RW6000171816554	tak	przedłużenie terminu osiągnięcia celu środowiskowego - brak możliwości technicznych, dysproporcjonalne koszty	2021	brak możliwości technicznych oraz dysproporcjonalne koszty. Z uwagi na niską wiarygodność oceny i związany z tym brak możliwości wskazania przyczyn nieosiągnięcia dobrego stanu brak jest możliwości zaplanowania racjonalnych działań naprawczych. Zaplanowanie i wdrożenie jakichkolwiek działań będzie generowało nieuzasadnione koszty. W związku z tym w JCWP zaplanowano działanie mające na celu rozpoznanie rzeczywistego stanu ekologicznego – przeprowadzenie monitoringu badawczego. W przypadku potwierdzenia złego stanu po 2 latach wprowadzone zostanie działanie mające na celu rozpoznanie jego przyczyn. Takie etapowe postępowanie pozwoli na racjonalne zaplanowanie niezbędnych działań i zapewnienie ich wymaganej skuteczności.
933	RW60001718172	nie	nie dotyczy	2015	nie dotyczy
934	RW600017181734	tak	przedłużenie terminu osiągnięcia celu środowiskowego - brak możliwości technicznych, dysproporcjonalne koszty	2021	brak możliwości technicznych oraz dysproporcjonalne koszty. Z uwagi na niską wiarygodność oceny i związany z tym brak możliwości wskazania przyczyn nieosiągnięcia dobrego stanu brak jest możliwości zaplanowania racjonalnych działań naprawczych. Zaplanowanie i wdrożenie jakichkolwiek działań będzie generowało nieuzasadnione koszty. W związku z tym w JCWP zaplanowano działanie mające na celu rozpoznanie rzeczywistego stanu ekologicznego – przeprowadzenie monitoringu badawczego. W przypadku potwierdzenia złego stanu po 2 latach wprowadzone zostanie działanie mające na celu rozpoznanie jego przyczyn. Takie etapowe postępowanie pozwoli na racjonalne zaplanowanie niezbędnych działań i zapewnienie ich wymaganej skuteczności.
935	RW60001718176	nie	nie dotyczy	2015	nie dotyczy
936	RW600017181789	tak	przedłużenie terminu osiągnięcia celu środowiskowego - brak możliwości technicznych	2027	brak możliwości technicznych. W zlewni JCWP występują presje: presja przemysłowa, nierozpoznana presja. W programie działań zaplanowano działanie obejmujące przegląd pozwoleń wodnoprawnych na wprowadzanie ścieków do wód lub do ziemii przez użytkowników w zlewni JCWP z uwagi na zagrożenie osiągnięcia celów środowiskowych, zgodnie z art. 136 ust. 3 ustawy - Prawo wodne, mające na celu szczegółowe rozpoznanie i w rezultacie ograniczenie tej presji tak, aby możliwe było osiągnięcie wskaźników zgodnych z wartościami dla dobrego stanu. Z uwagi jednak na czas niezbędny dla wdrożenia tego działania, następnie konkretnych działań naprawczych, a także okres niezbędny aby wdrożone działania przyniosły wymierne efekty, dobry stan będzie mógł być osiągnięty do roku 2027.
937	RW60001718187	nie	nie dotyczy	2015	nie dotyczy
938	RW6000171818893	tak	przedłużenie terminu osiągnięcia celu środowiskowego - brak możliwości technicznych	2021	brak możliwości technicznych. W zlewni JCWP występuje presja komunalna. W programie działań zaplanowano działania podstawowe, obejmujące uporządkowanie gospodarki ściekowej, które są wystarczające, aby zredukować tą presję w zakresie wystarczającym dla osiągnięcia dobrego stanu. Z uwagi jednak na czas niezbędny dla wdrożenia działań, a także okres niezbędny aby wdrożone działania przyniosły wymierne efekty, dobry stan będzie mógł być osiągnięty do roku 2021.
939	RW6000171818898	tak	przedłużenie terminu osiągnięcia celu środowiskowego	2021	brak możliwości technicznych oraz dysproporcjonalne koszty. Z uwagi na niską wiarygodność oceny i związany z tym brak możliwości wskazania przyczyn nieosiągnięcia dobrego stanu brak jest możliwości zaplanowania racjonalnych działań naprawczych. Zaplanowanie i wdrożenie jakichkolwiek działań będzie

Lp.	Kod JCWP	Odstępstwo	Typ odstępstwa	Termin osiągnięcia dobrego stanu	Uzasadnienie odstępstwa
			- brak możliwości technicznych, dysproporcjonalne koszty		generowało nieuzasadnione koszty. W związku z tym w JCWP zaplanowano działanie mające na celu rozpoznanie rzeczywistego stanu ekologicznego – przeprowadzenie monitoringu badawczego. W przypadku potwierdzenia złego stanu po 2 latach wprowadzone zostanie działanie mające na celu rozpoznanie jego przyczyn. Takie etapowe postępowanie pozwoli na racjonalne zaplanowanie niezbędnych działań i zapewnienie ich wymaganej skuteczności.
940	RW600017181894	nie	nie dotyczy	2015	nie dotyczy
941	RW60001718194	tak	przedłużenie terminu osiągnięcia celu środowiskowego - brak możliwości technicznych	2021	brak możliwości technicznych. Nie zidentyfikowano presji mających wpływ na obniżoną ocenę wskaźników jakości Konieczne jest dokonanie szczegółowego rozpoznania przyczyn w celu prawidłowego zaplanowania działań naprawczych. Wdrożenie działań będzie mogło nastąpić dopiero po ich rozpoznaniu, dlatego też przewiduje się możliwość wdrożenia zaplanowanych działań po roku 2021. W celu rozpoznania przyczyn nieosiągnięcia dobrego stanu chemicznego zaplanowano następujące działania: Analiza stanu zlewni
942	RW60001718232	tak	przedłużenie terminu osiągnięcia celu środowiskowego - brak możliwości technicznych, dysproporcjonalne koszty	2021	brak możliwości technicznych oraz dysproporcjonalne koszty. Z uwagi na niską wiarygodność oceny i związany z tym brak możliwości wskazania przyczyn nieosiągnięcia dobrego stanu brak jest możliwości zaplanowania racjonalnych działań naprawczych. Zaplanowanie i wdrożenie jakichkolwiek działań będzie generowało nieuzasadnione koszty. W związku z prowadzonymi w latach 2014-2015 badaniami monitoringowymi możliwe będzie w roku 2016 przeprowadzenie oceny rzeczywistego stanu i zagrożenia JCWP. W przypadku potwierdzenia złego stanu wprowadzone zostanie działanie mające na celu rozpoznanie jego przyczyn. Takie etapowe postępowanie pozwoli na racjonalne zaplanowanie niezbędnych działań i zapewnienie ich wymaganej skuteczności.
943	RW6000171829299	tak	przedłużenie terminu osiągnięcia celu środowiskowego - brak możliwości technicznych	2027	brak możliwości technicznych. W zlewni JCWP nie zidentyfikowano presji mogącej być przyczyną występujących przekroczeń wskaźników jakości. Konieczne jest dokonanie szczegółowego rozpoznania przyczyn w celu prawidłowego zaplanowania działań naprawczych. Rozpoznanie przyczyn nieosiągnięcia dobrego stanu zapewni realizacja działań na poziomie krajowym: utworzenie krajowej bazy danych o zmianach hydromorfologicznych, przeprowadzenie pogłębionej analizy presji pod kątem zmian hydromorfologicznych, opracowanie dobrych praktyk w zakresie robót hydrotechnicznych i prac utrzymaniowych wraz z ustaleniem zasad ich wdrażania oraz opracowanie krajowego programu renaturalizacji wód powierzchniowych.
944	RW600017183112	tak	przedłużenie terminu osiągnięcia celu środowiskowego - brak możliwości technicznych, dysproporcjonalne koszty	2021	brak możliwości technicznych oraz dysproporcjonalne koszty. Z uwagi na niską wiarygodność oceny i związany z tym brak możliwości wskazania przyczyn nieosiągnięcia dobrego stanu brak jest możliwości zaplanowania racjonalnych działań naprawczych. Zaplanowanie i wdrożenie jakichkolwiek działań będzie generowało nieuzasadnione koszty. W związku z tym w JCWP zaplanowano działanie mające na celu rozpoznanie rzeczywistego stanu ekologicznego – przeprowadzenie monitoringu badawczego. W przypadku potwierdzenia złego stanu po 2 latach wprowadzone zostanie działanie mające na celu rozpoznanie jego przyczyn. Takie etapowe postępowanie pozwoli na racjonalne zaplanowanie niezbędnych działań i zapewnienie ich wymaganej skuteczności.
945	RW600017183114	tak	przedłużenie terminu osiągnięcia celu środowiskowego - brak możliwości technicznych, dysproporcjonalne koszty	2021	brak możliwości technicznych oraz dysproporcjonalne koszty. Z uwagi na niską wiarygodność oceny i związany z tym brak możliwości wskazania przyczyn nieosiągnięcia dobrego stanu brak jest możliwości zaplanowania racjonalnych działań naprawczych. Zaplanowanie i wdrożenie jakichkolwiek działań będzie generowało nieuzasadnione koszty. W związku z tym w JCWP zaplanowano działanie mające na celu rozpoznanie rzeczywistego stanu ekologicznego – przeprowadzenie monitoringu badawczego. W przypadku potwierdzenia złego stanu po 2 latach wprowadzone zostanie działanie mające na celu rozpoznanie jego przyczyn. Takie etapowe postępowanie pozwoli na racjonalne zaplanowanie niezbędnych działań i zapewnienie ich wymaganej skuteczności.
946	RW600017183129	tak	przedłużenie terminu osiągnięcia celu środowiskowego	2027	brak możliwości technicznych. W zlewni JCWP nie zidentyfikowano presji mogącej być przyczyną występujących przekroczeń wskaźników jakości. Konieczne jest dokonanie szczegółowego rozpoznania przyczyn w celu prawidłowego zaplanowania działań naprawczych. Rozpoznanie przyczyn nieosiągnięcia

Lp.	Kod JCWP	Odstępstwo	Typ odstępstwa	Termin osiągnięcia dobrego stanu	Uzasadnienie odstępstwa
			- brak możliwości technicznych		dobrego stanu zapewni realizacja działań na poziomie krajowym: utworzenie krajowej bazy danych o zmianach hydromorfologicznych, przeprowadzenie pogłębionej analizy presji pod kątem zmian hydromorfologicznych, opracowanie dobrych praktyk w zakresie robót hydrotechnicznych i prac utrzymaniowych wraz z ustaleniem zasad ich wdrażania oraz opracowanie krajowego programu renaturalizacji wód powierzchniowych.
947	RW600017183149	tak	przedłużenie terminu osiągnięcia celu środowiskowego - brak możliwości technicznych	2021	brak możliwości technicznych. W zlewni JCWP występują presje: nierozpoznana presja, presja komunalna. W zlewni JCWP nie zidentyfikowano presji mogącej być przyczyną występujących przekroczeń wskaźników jakości. Konieczne jest dokonanie szczegółowego rozpoznania przyczyn w celu prawidłowego zaplanowania działań naprawczych. Rozpoznanie przyczyn nieosiągnięcia dobrego stanu zapewni realizacja działań na poziomie krajowym: utworzenie krajowej bazy danych o zmianach hydromorfologicznych, przeprowadzenie pogłębionej analizy presji pod kątem zmian hydromorfologicznych, opracowanie dobrych praktyk w zakresie robót hydrotechnicznych i prac utrzymaniowych wraz z ustaleniem zasad ich wdrażania oraz opracowanie krajowego programu renaturalizacji wód powierzchniowych.
948	RW6000171831529	tak	przedłużenie terminu osiągnięcia celu środowiskowego - brak możliwości technicznych, dysproporcjonalne koszty	2021	brak możliwości technicznych oraz dysproporcjonalne koszty. Z uwagi na niską wiarygodność oceny i związany z tym brak możliwości wskazania przyczyn nieosiągnięcia dobrego stanu brak jest możliwości zaplanowania racjonalnych działań naprawczych. Zaplanowanie i wdrożenie jakichkolwiek działań będzie generowało nieuzasadnione koszty. W związku z tym w JCWP zaplanowano działanie mające na celu rozpoznanie rzeczywistego stanu ekologicznego – przeprowadzenie monitoringu badawczego. W przypadku potwierdzenia złego stanu po 2 latach wprowadzone zostanie działanie mające na celu rozpoznanie jego przyczyn. Takie etapowe postępowanie pozwoli na racjonalne zaplanowanie niezbędnych działań i zapewnienie ich wymaganej skuteczności.
949	RW6000171831549	tak	przedłużenie terminu osiągnięcia celu środowiskowego - brak możliwości technicznych	2021	brak możliwości technicznych. W zlewni JCWP występują presje: nierozpoznana presja, presja komunalna. W programie działań zaplanowano działania podstawowe, obejmujące uporządkowanie gospodarki ściekowej , które są wystarczające, aby zredukować tą presję w zakresie wystarczającym dla osiągnięcia dobrego stanu. Z uwagi jednak na czas niezbędny dla wdrożenia działań, a także okres niezbędny aby wdrożone działania przyniosły wymierne efekty, dobry stan będzie mógł być osiągnięty do roku 2021.
950	RW6000171831729	tak	przedłużenie terminu osiągnięcia celu środowiskowego - brak możliwości technicznych	2027	brak możliwości technicznych. Nie zidentyfikowno presji mających wpływ na obniżoną ocenę stanu chemicznego. Konieczne jest dokonanie szczegółowegorozpoznia przyczynw celu prawidłowego zaplanowania działań naprawczych. Wdrożenie działań będzie mogło nastąpić dopiero po ich rozpznaniu. W programie działań zaplanowano: przeprowadzenie weryfikacji Programu ochrony środowiska dla gminy w zakresie ograniczania emisji do atmosfery wielopierścieniowych węglowodorów aromatycznych
951	RW6000171831788 9	tak	przedłużenie terminu osiągnięcia celu środowiskowego - brak możliwości technicznych	2027	brak możliwości technicznych. W zlewni JCWP występują presje: nierozpoznana presja, presja komunalna. W programie działań zaplanowano działanie obejmujące przegląd pozwoleń wodnoprawnych na wprowadzanie ścieków do wód lub do ziemii przez użytkowników w zlewni JCWP z uwagi na zagrożenie osiągnięcia celów środowiskowych, zgodnie z art. 136 ust. 3 ustawy - Prawo wodne, mające na celu szczegółowe rozpoznanie i w rezultacie ograniczenie tej presji tak, aby możliwe było osiągnięcie wskaźników zgodnych z wartościami dla dobrego stanu. Z uwagi jednak na czas niezbędny dla wdrożenia tego działania, następnie konkretnych działań naprawczych, a także okres niezbędny aby wdrożone działania przyniosły wymierne efekty, dobry stan będzie mógł być osiągnięty do roku 2027. W celu rozpoznania przyczyn nieosiągnięcia dobrego stanu zaplanowano również następujące działania: przeprowadzenie pogłębionej analizy presji w celu zaplanowania działań ukierunkowanych na redukcję fosforu. Konieczne jest również dokonanie szczegółowego rozpoznania przyczyn w celu prawidłowego zaplanowania działań naprawczych. Rozpoznanie przyczyn nieosiągnięcia dobrego stanu zapewni realizacja działań na poziomie krajowym: utworzenie krajowej bazy danych o zmianach hydromorfologicznych, przeprowadzenie pogłębionej analizy presji pod kątem zmian hydromorfologicznych, opracowanie dobrych praktyk w zakresie robót hydrotechnicznych i prac utrzymaniowych wraz z ustaleniem zasad ich wdrażania

Lp.	Kod JCWP	Odstępstwo	Typ odstępstwa	Termin osiągnięcia dobrego stanu	Uzasadnienie odstępstwa
					oraz opracowanie krajowego programu renaturalizacji wód powierzchniowych.
952	RW600017183192	tak	przedłużenie terminu osiągnięcia celu środowiskowego - brak możliwości technicznych, dysproporcjonalne koszty	2021	brak możliwości technicznych oraz dysproporcjonalne koszty. Z uwagi na niską wiarygodność oceny i związany z tym brak możliwości wskazania przyczyn nieosiągnięcia dobrego stanu brak jest możliwości zaplanowania racjonalnych działań naprawczych. Zaplanowanie i wdrożenie jakichkolwiek działań będzie generowało nieuzasadnione koszty. W związku z prowadzonymi w latach 2014-2015 badaniami monitoringowymi możliwe będzie w roku 2016 przeprowadzenie oceny rzeczywistego stanu i zagrożenia JCWP. W przypadku potwierdzenia złego stanu wprowadzone zostanie działanie mające na celu rozpoznanie jego przyczyn. Takie etapowe postępowanie pozwoli na racjonalne zaplanowanie niezbędnych działań i zapewnienie ich wymaganej skuteczności.
953	RW600017183198	tak	przedłużenie terminu osiągnięcia celu środowiskowego - brak możliwości technicznych	2027	brak możliwości technicznych. W zlewni JCWP nie zidentyfikowano presji mogącej być przyczyną występujących przekroczeń wskaźników jakości. Konieczne jest dokonanie szczegółowego rozpoznania przyczyn w celu prawidłowego zaplanowania działań naprawczych. Rozpoznanie przyczyn nieosiągnięcia dobrego stanu zapewni realizacja działań na poziomie krajowym: utworzenie krajowej bazy danych o zmianach hydromorfologicznych, przeprowadzenie pogłębionej analizy presji pod kątem zmian hydromorfologicznych, opracowanie dobrych praktyk w zakresie robót hydrotechnicznych i prac utrzymaniowych wraz z ustaleniem zasad ich wdrażania oraz opracowanie krajowego programu renaturalizacji wód powierzchniowych.
954	RW6000171832189	tak	przedłużenie terminu osiągnięcia celu środowiskowego - brak możliwości technicznych, dysproporcjonalne koszty	2021	brak możliwości technicznych oraz dysproporcjonalne koszty. Z uwagi na niską wiarygodność oceny i związany z tym brak możliwości wskazania przyczyn nieosiągnięcia dobrego stanu brak jest możliwości zaplanowania racjonalnych działań naprawczych. Zaplanowanie i wdrożenie jakichkolwiek działań będzie generowało nieuzasadnione koszty. W związku z prowadzonymi w latach 2014-2015 badaniami monitoringowymi możliwe będzie w roku 2016 przeprowadzenie oceny rzeczywistego stanu i zagrożenia JCWP. W przypadku potwierdzenia złego stanu wprowadzone zostanie działanie mające na celu rozpoznanie jego przyczyn. Takie etapowe postępowanie pozwoli na racjonalne zaplanowanie niezbędnych działań i zapewnienie ich wymaganej skuteczności.
955	RW600017183229	tak	przedłużenie terminu osiągnięcia celu środowiskowego - brak możliwości technicznych	2027	brak możliwości technicznych. W zlewni JCWP nie zidentyfikowano presji mogącej być przyczyną występujących przekroczeń wskaźników jakości. Konieczne jest dokonanie szczegółowego rozpoznania przyczyn w celu prawidłowego zaplanowania działań naprawczych. Rozpoznanie przyczyn nieosiągnięcia dobrego stanu zapewni realizacja działań na poziomie krajowym: utworzenie krajowej bazy danych o zmianach hydromorfologicznych, przeprowadzenie pogłębionej analizy presji pod kątem zmian hydromorfologicznych, opracowanie dobrych praktyk w zakresie robót hydrotechnicznych i prac utrzymaniowych wraz z ustaleniem zasad ich wdrażania oraz opracowanie krajowego programu renaturalizacji wód powierzchniowych.
956	RW600017183232	tak	przedłużenie terminu osiągnięcia celu środowiskowego - brak możliwości technicznych	2021	brak możliwości technicznych. W zlewni JCWP występuje presja komunalna. W programie działań zaplanowano działania podstawowe, obejmujące uporządkowanie gospodarki ściekowej ,które są wystarczające, aby zredukować tą presję w zakresie wystarczającym dla osiągnięcia dobrego stanu. Z uwagi jednak na czas niezbędny dla wdrożenia działań, a także okres niezbędny aby wdrożone działania przyniosły wymierne efekty, dobry stan będzie mógł być osiągnięty do roku 2021.
957	RW600017183238	tak	przedłużenie terminu osiągnięcia celu środowiskowego - brak możliwości technicznych	2021	brak możliwości technicznych. W zlewni JCWP występuje presja komunalna. W programie działań zaplanowano działania podstawowe, obejmujące uporządkowanie gospodarki ściekowej, które nie są wystarczające, aby zredukować tą presję w zakresie wystarczającym dla osiągnięcia dobrego stanu. W związku z powyższym wskazano również działania uzupełniające, obejmujące przeprowadzenie pogłębionej analizy presji w celu zaplanowania działań ukierunkowanych na redukcję fosforu. Z uwagi jednak na czas niezbędny dla wdrożenia działań, a także okres niezbędny aby wdrożone działania przyniosły wymierne efekty, dobry stan będzie mógł być osiągnięty do roku 2021.
958	RW600017183249	tak	przedłużenie terminu	2021	brak możliwości technicznych. W zlewni JCWP występuje presja komunalna. W programie działań

Lp.	Kod JCWP	Odstępstwo	Typ odstępstwa	Termin osiągnięcia dobrego stanu	Uzasadnienie odstępstwa
			osiągnięcia celu środowiskowego - brak możliwości technicznych		zaplanowano działania podstawowe, obejmujące uporządkowanie gospodarki ściekowej ,które są wystarczające, aby zredukować tą presję w zakresie wystarczającym dla osiągnięcia dobrego stanu. Z uwagi jednak na czas niezbędny dla wdrożenia działań, a także okres niezbędny aby wdrożone działania przyniosły wymierne efekty, dobry stan będzie mógł być osiągnięty do roku 2021.
959	RW6000171832529	tak	przedłużenie terminu osiągnięcia celu środowiskowego - brak możliwości technicznych	2021	brak możliwości technicznych. W zlewni JCWP występuje presja komunalna. W programie działań zaplanowano działania podstawowe, obejmujące uporządkowanie gospodarki ściekowej ,które są wystarczające, aby zredukować tą presję w zakresie wystarczającym dla osiągnięcia dobrego stanu. Z uwagi jednak na czas niezbędny dla wdrożenia działań, a także okres niezbędny aby wdrożone działania przyniosły wymierne efekty, dobry stan będzie mógł być osiągnięty do roku 2021.
960	RW600017183269	tak	przedłużenie terminu osiągnięcia celu środowiskowego - brak możliwości technicznych	2021	brak możliwości technicznych. W zlewni JCWP występuje presja komunalna. W programie działań zaplanowano działania podstawowe, obejmujące uporządkowanie gospodarki ściekowej ,które są wystarczające, aby zredukować tą presję w zakresie wystarczającym dla osiągnięcia dobrego stanu. Z uwagi jednak na czas niezbędny dla wdrożenia działań, a także okres niezbędny aby wdrożone działania przyniosły wymierne efekty, dobry stan będzie mógł być osiągnięty do roku 2021.
961	RW600017183274	tak	przedłużenie terminu osiągnięcia celu środowiskowego - brak możliwości technicznych, dysproporcjonalne koszty	2021	brak możliwości technicznych oraz dysproporcjonalne koszty. Z uwagi na niską wiarygodność oceny i związany z tym brak możliwości wskazania przyczyn nieosiągnięcia dobrego stanu brak jest możliwości zaplanowania racjonalnych działań naprawczych. Zaplanowanie i wdrożenie jakichkolwiek działań będzie generowało nieuzasadnione koszty. W związku z prowadzonymi w latach 2014-2015 badaniami monitoringowymi możliwe będzie w roku 2016 przeprowadzenie oceny rzeczywistego stanu i zagrożenia JCWP. W przypadku potwierdzenia złego stanu wprowadzone zostanie działanie mające na celu rozpoznanie jego przyczyn. Takie etapowe postępowanie pozwoli na racjonalne zaplanowanie niezbędnych działań i zapewnienie ich wymaganej skuteczności.
962	RW600017183285	tak	przedłużenie terminu osiągnięcia celu środowiskowego - brak możliwości technicznych	2027	brak możliwości technicznych. W zlewni JCWP nie zidentyfikowano presji mogącej być przyczyną występujących przekroczeń wskaźników jakości. Konieczne jest dokonanie szczegółowego rozpoznania przyczyn w celu prawidłowego zaplanowania działań naprawczych. Rozpoznanie przyczyn nieosiągnięcia dobrego stanu zapewni realizacja działań na poziomie krajowym: utworzenie krajowej bazy danych o zmianach hydromorfologicznych, przeprowadzenie pogłębionej analizy presji pod kątem zmian hydromorfologicznych, opracowanie dobrych praktyk w zakresie robót hydrotechnicznych i prac utrzymaniowych wraz z ustaleniem zasad ich wdrażania oraz opracowanie krajowego programu renaturalizacji wód powierzchniowych.
963	RW6000171832929	tak	przedłużenie terminu osiągnięcia celu środowiskowego - brak możliwości technicznych, dysproporcjonalne koszty	2021	brak możliwości technicznych oraz dysproporcjonalne koszty. Z uwagi na niską wiarygodność oceny i związany z tym brak możliwości wskazania przyczyn nieosiągnięcia dobrego stanu brak jest możliwości zaplanowania racjonalnych działań naprawczych. Zaplanowanie i wdrożenie jakichkolwiek działań będzie generowało nieuzasadnione koszty. W związku z tym w JCWP zaplanowano działanie mające na celu rozpoznanie rzeczywistego stanu ekologicznego – przeprowadzenie monitoringu badawczego. W przypadku potwierdzenia złego stanu po 2 latach wprowadzone zostanie działanie mające na celu rozpoznanie jego przyczyn. Takie etapowe postępowanie pozwoli na racjonalne zaplanowanie niezbędnych działań i zapewnienie ich wymaganej skuteczności.
964	RW6000171832949	tak	przedłużenie terminu osiągnięcia celu środowiskowego - brak możliwości technicznych, dysproporcjonalne koszty	2021	brak możliwości technicznych oraz dysproporcjonalne koszty. Z uwagi na niską wiarygodność oceny i związany z tym brak możliwości wskazania przyczyn nieosiągnięcia dobrego stanu brak jest możliwości zaplanowania racjonalnych działań naprawczych. Zaplanowanie i wdrożenie jakichkolwiek działań będzie generowało nieuzasadnione koszty. W związku z tym w JCWP zaplanowano działanie mające na celu rozpoznanie rzeczywistego stanu ekologicznego – przeprowadzenie monitoringu badawczego. W przypadku potwierdzenia złego stanu po 2 latach wprowadzone zostanie działanie mające na celu rozpoznanie jego przyczyn. Takie etapowe postępowanie pozwoli na racjonalne zaplanowanie niezbędnych działań i zapewnienie ich wymaganej skuteczności.

Lp.	Kod JCWP	Odstępstwo	Typ odstępstwa	Termin osiągnięcia dobrego stanu	Uzasadnienie odstępstwa
965	RW60001718331229	tak	przedłużenie terminu osiągnięcia celu środowiskowego - brak możliwości technicznych	2021	brak możliwości technicznych. W zlewni JCWP występuje presja komunalna. W programie działań zaplanowano działania podstawowe, obejmujące uporządkowanie gospodarki ściekowej ,które są wystarczające, aby zredukować tą presję w zakresie wystarczającym dla osiągnięcia dobrego stanu. Z uwagi jednak na czas niezbędny dla wdrożenia działań, a także okres niezbędny aby wdrożone działania przyniosły wymierne efekty, dobry stan będzie mógł być osiągnięty do roku 2021.
966	RW60001718331269	nie	nie dotyczy	2015	nie dotyczy
967	RW600017183312 9	tak	przedłużenie terminu osiągnięcia celu środowiskowego - brak możliwości technicznych	2027	brak możliwości technicznych. W zlewni JCWP występują presje: presja przemysłowa, nierozpoznana presja. W programie działań zaplanowano działanie obejmujące przegląd pozwoleń wodnoprawnych na wprowadzanie ścieków do wód lub do ziemii przez użytkowników w zlewni JCWP z uwagi na zagrożenie osiągnięcia celów środowiskowych, zgodnie z art. 136 ust. 3 ustawy - Prawo wodne, mające na celu szczegółowe rozpoznanie i w rezultacie ograniczenie tej presji tak, aby możliwe było osiągnięcie wskaźników zgodnych z wartościami dla dobrego stanu. Z uwagi jednak na czas niezbędny dla wdrożenia tego działania, następnie konkretnych działań naprawczych, a także okres niezbędny aby wdrożone działania przyniosły wymierne efekty, dobry stan będzie mógł być osiągnięty do roku 2027.
968	RW600017183324 9	tak	przedłużenie terminu osiągnięcia celu środowiskowego - brak możliwości technicznych	2027	brak możliwości technicznych. W zlewni JCWP występują presje: presja przemysłowa, nierozpoznana presja. W programie działań zaplanowano działanie obejmujące przegląd pozwoleń wodnoprawnych na wprowadzanie ścieków do wód lub do ziemii przez użytkowników w zlewni JCWP z uwagi na zagrożenie osiągnięcia celów środowiskowych, zgodnie z art. 136 ust. 3 ustawy - Prawo wodne, mające na celu szczegółowe rozpoznanie i w rezultacie ograniczenie tej presji tak, aby możliwe było osiągnięcie wskaźników zgodnych z wartościami dla dobrego stanu. Z uwagi jednak na czas niezbędny dla wdrożenia tego działania, następnie konkretnych działań naprawczych, a także okres niezbędny aby wdrożone działania przyniosły wymierne efekty, dobry stan będzie mógł być osiągnięty do roku 2027. W zlewni JCWP występuje presja rolnicza. W programie działań zaplanowano wszystkie możliwe działania mające na celu ograniczenie tej presji tak, aby możliwe było osiągnięcie wskaźników zgodnych z wartościami dla dobrego stanu. Z uwagi jednak na czas niezbędny dla wdrożenia działań, a także okres niezbędny aby wdrożone działania przyniosły wymierne efekty, dobry stan będzie mógł być osiągnięty do roku 2027.
969	RW600017183328 9	tak	przedłużenie terminu osiągnięcia celu środowiskowego - brak możliwości technicznych	2021	brak możliwości technicznych. W zlewni JCWP występuje presja komunalna. W programie działań zaplanowano działania podstawowe, obejmujące uporządkowanie gospodarki ściekowej ,które są wystarczające, aby zredukować tą presję w zakresie wystarczającym dla osiągnięcia dobrego stanu. Z uwagi jednak na czas niezbędny dla wdrożenia działań, a także okres niezbędny aby wdrożone działania przyniosły wymierne efekty, dobry stan będzie mógł być osiągnięty do roku 2021.
970	RW600017183344	tak	przedłużenie terminu osiągnięcia celu środowiskowego - brak możliwości technicznych, dysproporcjonalne koszty	2021	brak możliwości technicznych oraz dysproporcjonalne koszty. Z uwagi na niską wiarygodność oceny i związany z tym brak możliwości wskazania przyczyn nieosiągnięcia dobrego stanu brak jest możliwości zaplanowania racjonalnych działań naprawczych. Zaplanowanie i wdrożenie jakichkolwiek działań będzie generowało nieuzasadnione koszty. W związku z prowadzonymi w latach 2014-2015 badaniami monitoringowymi możliwe będzie w roku 2016 przeprowadzenie oceny rzeczywistego stanu i zagrożenia JCWP. W przypadku potwierdzenia złego stanu wprowadzone zostanie działanie mające na celu rozpoznanie jego przyczyn. Takie etapowe postępowanie pozwoli na racjonalne zaplanowanie niezbędnych działań i zapewnienie ich wymaganej skuteczności.
971	RW600017183349 2	tak	przedłużenie terminu osiągnięcia celu środowiskowego - brak możliwości technicznych, dysproporcjonalne koszty	2021	brak możliwości technicznych oraz dysproporcjonalne koszty. Z uwagi na niską wiarygodność oceny i związany z tym brak możliwości wskazania przyczyn nieosiągnięcia dobrego stanu brak jest możliwości zaplanowania racjonalnych działań naprawczych. Zaplanowanie i wdrożenie jakichkolwiek działań będzie generowało nieuzasadnione koszty. W związku z tym w JCWP zaplanowano działanie mające na celu rozpoznanie rzeczywistego stanu ekologicznego – przeprowadzenie monitoringu badawczego. W przypadku

Lp.	Kod JCWP	Odstępstwo	Typ odstępstwa	Termin osiągnięcia dobrego stanu	Uzasadnienie odstępstwa
					potwierdzenia złego stanu po 2 latach wprowadzone zostanie działanie mające na celu rozpoznanie jego przyczyn. Takie etapowe postępowanie pozwoli na racjonalne zaplanowanie niezbędnych działań i zapewnienie ich wymaganej skuteczności.
972	RW6000171833728	tak	przedłużenie terminu osiągnięcia celu środowiskowego - brak możliwości technicznych	2021	brak możliwości technicznych. W zlewni JCWP występują presje: nierozpoznana presja, presja komunalna. W programie działań zaplanowano działania podstawowe, obejmujące uporządkowanie gospodarki ściekowej , które są wystarczające, aby zredukować tą presję w zakresie wystarczającym dla osiągnięcia dobrego stanu. Z uwagi jednak na czas niezbędny dla wdrożenia działań, a także okres niezbędny aby wdrożone działania przyniosły wymierne efekty, dobry stan będzie mógł być osiągnięty do roku 2021.
973	RW60001718337299	tak	przedłużenie terminu osiągnięcia celu środowiskowego - brak możliwości technicznych	2027	brak możliwości technicznych. W zlewni JCWP nie zidentyfikowano presji mogącej być przyczyną występujących przekroczeń wskaźników jakości. Konieczne jest dokonanie szczegółowego rozpoznania przyczyn w celu prawidłowego zaplanowania działań naprawczych. Rozpoznanie przyczyn nieosiągnięcia dobrego stanu zapewni realizacja działań na poziomie krajowym: utworzenie krajowej bazy danych o zmianach hydromorfologicznych, przeprowadzenie pogłębionej analizy presji pod kątem zmian hydromorfologicznych, opracowanie dobrych praktyk w zakresie robót hydrotechnicznych i prac utrzymaniowych wraz z ustaleniem zasad ich wdrażania oraz opracowanie krajowego programu renaturalizacji wód powierzchniowych.
974	RW600017183386	nie	nie dotyczy	2015	nie dotyczy
975	RW600017183549	nie	nie dotyczy	2015	nie dotyczy
976	RW600017183572	tak	przedłużenie terminu osiągnięcia celu środowiskowego - brak możliwości technicznych, dysproporcjonalne koszty	2021	brak możliwości technicznych oraz dysproporcjonalne koszty. Z uwagi na niską wiarygodność oceny i związany z tym brak możliwości wskazania przyczyn nieosiągnięcia dobrego stanu brak jest możliwości zaplanowania racjonalnych działań naprawczych. Zaplanowanie i wdrożenie jakichkolwiek działań będzie generowało nieuzasadnione koszty. W związku z tym w JCWP zaplanowano działanie mające na celu rozpoznanie rzeczywistego stanu ekologicznego – przeprowadzenie monitoringu badawczego. W przypadku potwierdzenia złego stanu po 2 latach wprowadzone zostanie działanie mające na celu rozpoznanie jego przyczyn. Takie etapowe postępowanie pozwoli na racjonalne zaplanowanie niezbędnych działań i zapewnienie ich wymaganej skuteczności.
977	RW600017183574	tak	przedłużenie terminu osiągnięcia celu środowiskowego - brak możliwości technicznych, dysproporcjonalne koszty	2021	brak możliwości technicznych oraz dysproporcjonalne koszty. Z uwagi na niską wiarygodność oceny i związany z tym brak możliwości wskazania przyczyn nieosiągnięcia dobrego stanu brak jest możliwości zaplanowania racjonalnych działań naprawczych. Zaplanowanie i wdrożenie jakichkolwiek działań będzie generowało nieuzasadnione koszty. W związku z tym w JCWP zaplanowano działanie mające na celu rozpoznanie rzeczywistego stanu ekologicznego – przeprowadzenie monitoringu badawczego. W przypadku potwierdzenia złego stanu po 2 latach wprowadzone zostanie działanie mające na celu rozpoznanie jego przyczyn. Takie etapowe postępowanie pozwoli na racjonalne zaplanowanie niezbędnych działań i zapewnienie ich wymaganej skuteczności.
978	RW60001718358	nie	nie dotyczy	2015	nie dotyczy
979	RW600017183669	nie	nie dotyczy	2015	nie dotyczy
980	RW6000171836839	tak	przedłużenie terminu osiągnięcia celu środowiskowego - brak możliwości technicznych	2027	w zlewni JCWP występuje presja rolnicza. W programie działań zaplanowano wszystkie możliwe działania mające na celu ograniczenie tej presji tak, aby możliwe było osiągnięcie wskaźników zgodnych z wartościami dla dobrego stanu. Z uwagi jednak na czas niezbędny dla wdrożenia działań, a także okres niezbędny aby wdrożone działania przyniosły wymierne efekty, dobry stan będzie mógł być osiągnięty do roku 2027.
981	RW60001718389	tak	przedłużenie terminu osiągnięcia celu środowiskowego - brak możliwości technicznych	2027	brak możliwości technicznych. W zlewni JCWP występują presje: nierozpoznana presja, presja komunalna. W programie działań zaplanowano działanie obejmujące przegląd pozwoleń wodnoprawnych na wprowadzanie ścieków do wód lub do ziemii przez użytkowników w zlewni JCWP z uwagi na zagrożenie osiągnięcia celów środowiskowych, zgodnie z art. 136 ust. 3 ustawy - Prawo wodne, mające na celu szczegółowe rozpoznanie i w rezultacie ograniczenie tej presji tak, aby możliwe było osiągnięcie

Lp.	Kod JCWP	Odstępstwo	Typ odstępstwa	Termin osiągnięcia dobrego stanu	Uzasadnienie odstępstwa
					wskaźników zgodnych z wartościami dla dobrego stanu. Z uwagi jednak na czas niezbędny dla wdrożenia tego działania, następnie konkretnych działań naprawczych, a także okres niezbędny aby wdrożone działania przyniosły wymierne efekty, dobry stan będzie mógł być osiągnięty do roku 2027. W celu rozpoznania przyczyn nieosiągnięcia dobrego stanu zaplanowano również następujące działania: przeprowadzenie pogłębionej analizy presji w celu zaplanowania działań ukierunkowanych na redukcję fosforu. Konieczne jest również dokonanie szczegółowego rozpoznania przyczyn w celu prawidłowego zaplanowania działań naprawczych.
982	RW600017184129	nie	nie dotyczy	2015	nie dotyczy
983	RW6000171841329	tak	przedłużenie terminu osiągnięcia celu środowiskowego - brak możliwości technicznych, dysproporcjonalne koszty	2021	brak możliwości technicznych oraz dysproporcjonalne koszty. Z uwagi na niską wiarygodność oceny i związany z tym brak możliwości wskazania przyczyn nieosiągnięcia dobrego stanu brak jest możliwości zaplanowania racjonalnych działań naprawczych. Zaplanowanie i wdrożenie jakichkolwiek działań będzie generowało nieuzasadnione koszty. W związku z tym w JCWP zaplanowano działanie mające na celu rozpoznanie rzeczywistego stanu ekologicznego – przeprowadzenie monitoringu badawczego. W przypadku potwierdzenia złego stanu po 2 latach wprowadzone zostanie działanie mające na celu rozpoznanie jego przyczyn. Takie etapowe postępowanie pozwoli na racjonalne zaplanowanie niezbędnych działań i zapewnienie ich wymaganej skuteczności.
984	RW600017184134	tak	przedłużenie terminu osiągnięcia celu środowiskowego - brak możliwości technicznych, dysproporcjonalne koszty	2021	brak możliwości technicznych oraz dysproporcjonalne koszty. Z uwagi na niską wiarygodność oceny i związany z tym brak możliwości wskazania przyczyn nieosiągnięcia dobrego stanu brak jest możliwości zaplanowania racjonalnych działań naprawczych. Zaplanowanie i wdrożenie jakichkolwiek działań będzie generowało nieuzasadnione koszty. W związku z tym w JCWP zaplanowano działanie mające na celu rozpoznanie rzeczywistego stanu ekologicznego – przeprowadzenie monitoringu badawczego. W przypadku potwierdzenia złego stanu po 2 latach wprowadzone zostanie działanie mające na celu rozpoznanie jego przyczyn. Takie etapowe postępowanie pozwoli na racjonalne zaplanowanie niezbędnych działań i zapewnienie ich wymaganej skuteczności.
985	RW600017184136	nie	nie dotyczy	2015	nie dotyczy
986	RW600017184138	tak	przedłużenie terminu osiągnięcia celu środowiskowego - brak możliwości technicznych, dysproporcjonalne koszty	2021	brak możliwości technicznych oraz dysproporcjonalne koszty. Z uwagi na niską wiarygodność oceny i związany z tym brak możliwości wskazania przyczyn nieosiągnięcia dobrego stanu brak jest możliwości zaplanowania racjonalnych działań naprawczych. Zaplanowanie i wdrożenie jakichkolwiek działań będzie generowało nieuzasadnione koszty. W związku z tym w JCWP zaplanowano działanie mające na celu rozpoznanie rzeczywistego stanu ekologicznego – przeprowadzenie monitoringu badawczego. W przypadku potwierdzenia złego stanu po 2 latach wprowadzone zostanie działanie mające na celu rozpoznanie jego przyczyn. Takie etapowe postępowanie pozwoli na racjonalne zaplanowanie niezbędnych działań i zapewnienie ich wymaganej skuteczności.
987	RW600017184152	tak	przedłużenie terminu osiągnięcia celu środowiskowego - brak możliwości technicznych, dysproporcjonalne koszty	2021	brak możliwości technicznych oraz dysproporcjonalne koszty. Z uwagi na niską wiarygodność oceny i związany z tym brak możliwości wskazania przyczyn nieosiągnięcia dobrego stanu brak jest możliwości zaplanowania racjonalnych działań naprawczych. Zaplanowanie i wdrożenie jakichkolwiek działań będzie generowało nieuzasadnione koszty. W związku z tym w JCWP zaplanowano działanie mające na celu rozpoznanie rzeczywistego stanu ekologicznego – przeprowadzenie monitoringu badawczego. W przypadku potwierdzenia złego stanu po 2 latach wprowadzone zostanie działanie mające na celu rozpoznanie jego przyczyn. Takie etapowe postępowanie pozwoli na racjonalne zaplanowanie niezbędnych działań i zapewnienie ich wymaganej skuteczności.
988	RW6000171841929	tak	przedłużenie terminu osiągnięcia celu środowiskowego - brak możliwości technicznych, dysproporcjonalne koszty	2021	brak możliwości technicznych oraz dysproporcjonalne koszty. Z uwagi na niską wiarygodność oceny i związany z tym brak możliwości wskazania przyczyn nieosiągnięcia dobrego stanu brak jest możliwości zaplanowania racjonalnych działań naprawczych. Zaplanowanie i wdrożenie jakichkolwiek działań będzie generowało nieuzasadnione koszty. W związku z tym w JCWP zaplanowano działanie mające na celu rozpoznanie rzeczywistego stanu ekologicznego – przeprowadzenie monitoringu badawczego. W przypadku

Lp.	Kod JCWP	Odstępstwo	Typ odstępstwa	Termin osiągnięcia dobrego stanu	Uzasadnienie odstępstwa
					potwierdzenia złego stanu po 2 latach wprowadzone zostanie działanie mające na celu rozpoznanie jego przyczyn. Takie etapowe postępowanie pozwoli na racjonalne zaplanowanie niezbędnych działań i zapewnienie ich wymaganej skuteczności.
989	RW600017184194 9	tak	przedłużenie terminu osiągnięcia celu środowiskowego - brak możliwości technicznych	2021	brak możliwości technicznych. W zlewni JCWP nie zidentyfikowano presji mogącej być przyczyną występujących przekroczeń wskaźników jakości. Konieczne jest dokonanie szczegółowego rozpoznania przyczyn w celu prawidłowego zaplanowania działań naprawczych. Rozpoznanie przyczyn nieosiągnięcia dobrego stanu zapewni realizacja działań na poziomie krajowym: utworzenie krajowej bazy danych o zmianach hydromorfologicznych, przeprowadzenie pogłębionej analizy presji pod kątem zmian hydromorfologicznych, opracowanie dobrych praktyk w zakresie robót hydrotechnicznych i prac utrzymaniowych wraz z ustaleniem zasad ich wdrażania oraz opracowanie krajowego programu renaturalizacji wód powierzchniowych.
990	RW60001718429	tak	przedłużenie terminu osiągnięcia celu środowiskowego - brak możliwości technicznych	2021	brak możliwości technicznych. W zlewni JCWP występują presje: nierozpoznana presja, presja komunalna. W programie działań zaplanowano działania podstawowe, obejmujące uporządkowanie gospodarki ściekowej , które są wystarczające, aby zredukować tą presję w zakresie wystarczającym dla osiągnięcia dobrego stanu. Z uwagi jednak na czas niezbędny dla wdrożenia działań, a także okres niezbędny aby wdrożone działania przyniosły wymierne efekty, dobry stan będzie mógł być osiągnięty do roku 2021.
991	RW600017184312	tak	przedłużenie terminu osiągnięcia celu środowiskowego - brak możliwości technicznych, dysproporcjonalne koszty	2021	brak możliwości technicznych oraz dysproporcjonalne koszty. Z uwagi na niską wiarygodność oceny i związany z tym brak możliwości wskazania przyczyn nieosiągnięcia dobrego stanu brak jest możliwości zaplanowania racjonalnych działań naprawczych. Zaplanowanie i wdrożenie jakichkolwiek działań będzie generowało nieuzasadnione koszty. W związku z prowadzonymi w latach 2014-2015 badaniami monitoringowymi możliwe będzie w roku 2016 przeprowadzenie oceny rzeczywistego stanu i zagrożenia JCWP. W przypadku potwierdzenia złego stanu wprowadzone zostanie działanie mające na celu rozpoznanie jego przyczyn. Takie etapowe postępowanie pozwoli na racjonalne zaplanowanie niezbędnych działań i zapewnienie ich wymaganej skuteczności.
992	RW600017184314	tak	przedłużenie terminu osiągnięcia celu środowiskowego - brak możliwości technicznych, dysproporcjonalne koszty	2021	brak możliwości technicznych oraz dysproporcjonalne koszty. Z uwagi na niską wiarygodność oceny i związany z tym brak możliwości wskazania przyczyn nieosiągnięcia dobrego stanu brak jest możliwości zaplanowania racjonalnych działań naprawczych. Zaplanowanie i wdrożenie jakichkolwiek działań będzie generowało nieuzasadnione koszty. W związku z prowadzonymi w latach 2014-2015 badaniami monitoringowymi możliwe będzie w roku 2016 przeprowadzenie oceny rzeczywistego stanu i zagrożenia JCWP. W przypadku potwierdzenia złego stanu wprowadzone zostanie działanie mające na celu rozpoznanie jego przyczyn. Takie etapowe postępowanie pozwoli na racjonalne zaplanowanie niezbędnych działań i zapewnienie ich wymaganej skuteczności.
993	RW600017184316	tak	przedłużenie terminu osiągnięcia celu środowiskowego - brak możliwości technicznych, dysproporcjonalne koszty	2021	brak możliwości technicznych oraz dysproporcjonalne koszty. Z uwagi na niską wiarygodność oceny i związany z tym brak możliwości wskazania przyczyn nieosiągnięcia dobrego stanu brak jest możliwości zaplanowania racjonalnych działań naprawczych. Zaplanowanie i wdrożenie jakichkolwiek działań będzie generowało nieuzasadnione koszty. W związku z prowadzonymi w latach 2014-2015 badaniami monitoringowymi możliwe będzie w roku 2016 przeprowadzenie oceny rzeczywistego stanu i zagrożenia JCWP. W przypadku potwierdzenia złego stanu wprowadzone zostanie działanie mające na celu rozpoznanie jego przyczyn. Takie etapowe postępowanie pozwoli na racjonalne zaplanowanie niezbędnych działań i zapewnienie ich wymaganej skuteczności.
994	RW600017184318	tak	przedłużenie terminu osiągnięcia celu środowiskowego - brak możliwości technicznych, dysproporcjonalne koszty	2021	brak możliwości technicznych oraz dysproporcjonalne koszty. Z uwagi na niską wiarygodność oceny i związany z tym brak możliwości wskazania przyczyn nieosiągnięcia dobrego stanu brak jest możliwości zaplanowania racjonalnych działań naprawczych. Zaplanowanie i wdrożenie jakichkolwiek działań będzie generowało nieuzasadnione koszty. W związku z tym w JCWP zaplanowano działanie mające na celu rozpoznanie rzeczywistego stanu ekologicznego – przeprowadzenie monitoringu badawczego. W przypadku potwierdzenia złego stanu po 2 latach wprowadzone zostanie działanie mające na celu rozpoznanie jego

Lp.	Kod JCWP	Odstępstwo	Typ odstępstwa	Termin osiągnięcia dobrego stanu	Uzasadnienie odstępstwa
					przyczyn. Takie etapowe postępowanie pozwoli na racjonalne zaplanowanie niezbędnych działań i zapewnienie ich wymaganej skuteczności.
995	RW600017184329	tak	przedłużenie terminu osiągnięcia celu środowiskowego - brak możliwości technicznych	2021	brak możliwości technicznych. W zlewni JCWP nie zidentyfikowano presji mogącej być przyczyną występujących przekroczeń wskaźników jakości. Konieczne jest dokonanie szczegółowego rozpoznania przyczyn w celu prawidłowego zaplanowania działań naprawczych. Rozpoznanie przyczyn nieosiągnięcia dobrego stanu zapewni realizacja działań na poziomie krajowym: utworzenie krajowej bazy danych o zmianach hydromorfologicznych, przeprowadzenie pogłębionej analizy presji pod kątem zmian hydromorfologicznych, opracowanie dobrych praktyk w zakresie robót hydrotechnicznych i prac utrzymaniowych wraz z ustaleniem zasad ich wdrażania oraz opracowanie krajowego programu renaturalizacji wód powierzchniowych.
996	RW600017184332	nie	nie dotyczy	2015	nie dotyczy
997	RW600017184349	tak	przedłużenie terminu osiągnięcia celu środowiskowego - brak możliwości technicznych	2021	brak możliwości technicznych. W zlewni JCWP występuje presja komunalna. W programie działań zaplanowano działania podstawowe, obejmujące uporządkowanie gospodarki ściekowej ,które są wystarczające, aby zredukować tą presję w zakresie wystarczającym dla osiągnięcia dobrego stanu. Z uwagi jednak na czas niezbędny dla wdrożenia działań, a także okres niezbędny aby wdrożone działania przyniosły wymierne efekty, dobry stan będzie mógł być osiągnięty do roku 2021.
998	RW600017184352 9	tak	przedłużenie terminu osiągnięcia celu środowiskowego - brak możliwości technicznych	2021	brak możliwości technicznych. W zlewni JCWP nie zidentyfikowano presji mogącej być przyczyną występujących przekroczeń wskaźników jakości. Konieczne jest dokonanie szczegółowego rozpoznania przyczyn w celu prawidłowego zaplanowania działań naprawczych. Rozpoznanie przyczyn nieosiągnięcia dobrego stanu zapewni realizacja działań na poziomie krajowym: utworzenie krajowej bazy danych o zmianach hydromorfologicznych, przeprowadzenie pogłębionej analizy presji pod kątem zmian hydromorfologicznych, opracowanie dobrych praktyk w zakresie robót hydrotechnicznych i prac utrzymaniowych wraz z ustaleniem zasad ich wdrażania oraz opracowanie krajowego programu renaturalizacji wód powierzchniowych.
999	RW600017184354	tak	przedłużenie terminu osiągnięcia celu środowiskowego - brak możliwości technicznych, dysproporcjonalne koszty	2021	brak możliwości technicznych oraz dysproporcjonalne koszty. Z uwagi na niską wiarygodność oceny i związany z tym brak możliwości wskazania przyczyn nieosiągnięcia dobrego stanu brak jest możliwości zaplanowania racjonalnych działań naprawczych. Zaplanowanie i wdrożenie jakichkolwiek działań będzie generowało nieuzasadnione koszty. W związku z tym w JCWP zaplanowano działanie mające na celu rozpoznanie rzeczywistego stanu ekologicznego – przeprowadzenie monitoringu badawczego. W przypadku potwierdzenia złego stanu po 2 latach wprowadzone zostanie działanie mające na celu rozpoznanie jego przyczyn. Takie etapowe postępowanie pozwoli na racjonalne zaplanowanie niezbędnych działań i zapewnienie ich wymaganej skuteczności.
1000	RW600017184356	nie	nie dotyczy	2015	nie dotyczy
1001	RW600017184389	nie	nie dotyczy	2015	nie dotyczy
1002	RW600017184392	tak	przedłużenie terminu osiągnięcia celu środowiskowego - brak możliwości technicznych, dysproporcjonalne koszty	2021	brak możliwości technicznych oraz dysproporcjonalne koszty. Z uwagi na niską wiarygodność oceny i związany z tym brak możliwości wskazania przyczyn nieosiągnięcia dobrego stanu brak jest możliwości zaplanowania racjonalnych działań naprawczych. Zaplanowanie i wdrożenie jakichkolwiek działań będzie generowało nieuzasadnione koszty. W związku z tym w JCWP zaplanowano działanie mające na celu rozpoznanie rzeczywistego stanu ekologicznego – przeprowadzenie monitoringu badawczego. W przypadku potwierdzenia złego stanu po 2 latach wprowadzone zostanie działanie mające na celu rozpoznanie jego przyczyn. Takie etapowe postępowanie pozwoli na racjonalne zaplanowanie niezbędnych działań i zapewnienie ich wymaganej skuteczności.
1003	RW600017184396	nie	nie dotyczy	2015	nie dotyczy
1004	RW600017184429	tak	przedłużenie terminu osiągnięcia celu środowiskowego	2027	brak możliwości technicznych. W zlewni JCWP występuje presja rolnicza. W programie działań zaplanowano wszystkie możliwe działania mające na celu ograniczenie tej presji tak, aby możliwe było osiągnięcie wskaźników zgodnych z wartościami dla dobrego stanu. Ponadto w zlewni JCWP występuje

Lp.	Kod JCWP	Odstępstwo	Typ odstępstwa	Termin osiągnięcia dobrego stanu	Uzasadnienie odstępstwa
			- brak możliwości technicznych		presja komunalna i nierozpoznana presja. W programie działań zaplanowano działania podstawowe, obejmujące uporządkowanie gospodarki ściekowej, które nie są wystarczające, aby zredukować tą presję w zakresie wystarczającym dla osiągnięcia dobrego stanu. W związku z powyższym wskazano również działania uzupełniające, obejmujące przeprowadzenie pogłębionej analizy presji w celu zaplanowania działań ukierunkowanych na redukcję fosforu. Z uwagi jednak na czas niezbędny dla wdrożenia działań, a także okres niezbędny aby wdrożone działania przyniosły wymierne efekty, dobry stan będzie mógł być osiągnięty do roku 2027.
1005	RW60001718444	tak	przedłużenie terminu osiągnięcia celu środowiskowego - brak możliwości technicznych	2027	brak możliwości technicznych. W zlewni JCWP występuje presja rolnicza. W programie działań zaplanowano wszystkie możliwe działania mające na celu ograniczenie tej presji tak, aby możliwe było osiągnięcie dobrego stanu. Z uwagi jednak na czas niezbędny dla wdrożenia działań, a także okres niezbędny aby wdrożone działania przyniosły wymierne efekty, dobry stan będzie mógł być osiągnięty do roku 2027.
1006	RW60001718456	tak	przedłużenie terminu osiągnięcia celu środowiskowego - brak możliwości technicznych	2027	brak możliwości technicznych. W zlewni JCWP występują presje: nierozpoznana presja, presja komunalna. W programie działań zaplanowano działania podstawowe, obejmujące uporządkowanie gospodarki ściekowej, które nie są wystarczające, aby zredukować tą presję w zakresie wystarczającym dla osiągnięcia dobrego stanu. W związku z powyższym wskazano również działania uzupełniające, obejmujące przeprowadzenie pogłębionej analizy presji w celu zaplanowania działań ukierunkowanych na redukcję fosforu. Z uwagi jednak na czas niezbędny dla wdrożenia tego działania, następnie konkretnych działań naprawczych, a także okres niezbędny aby wdrożone działania przyniosły wymierne efekty, dobry stan będzie mógł być osiągnięty do roku 2027.
1007	RW60001718474	tak	przedłużenie terminu osiągnięcia celu środowiskowego - brak możliwości technicznych	2021	brak możliwości technicznych. W zlewni JCWP występuje presja komunalna i nierozpoznana presja. W programie działań zaplanowano działania podstawowe, obejmujące uporządkowanie gospodarki ściekowej, które nie są wystarczające, aby zredukować presję w zakresie wystarczającym dla osiągnięcia dobrego stanu. W związku z powyższym wskazano również działania uzupełniające, obejmujące przeprowadzenie pogłębionej analizy presji w celu zaplanowania działań ukierunkowanych na redukcję fosforu, przeprowadzenie pogłębionej analizy presji w celu ustalenia przyczyn nieosiągnięcia dobrego stanu wód z uwagi na stan fizykochemiczny. Z uwagi jednak na czas niezbędny dla wdrożenia działań, a także okres niezbędny aby wdrożone działania przyniosły wymierne efekty, dobry stan będzie mógł być osiągnięty do roku 2021.
1008	RW600017184829	tak	przedłużenie terminu osiągnięcia celu środowiskowego - brak możliwości technicznych	2021	brak możliwości technicznych. W zlewni JCWP nie zidentyfikowano presji mogącej być przyczyną występujących przekroczeń wskaźników jakości. Konieczne jest dokonanie szczegółowego rozpoznania przyczyn w celu prawidłowego zaplanowania działań naprawczych. Rozpoznanie przyczyn nieosiągnięcia dobrego stanu zapewni realizacja działań na poziomie krajowym: utworzenie krajowej bazy danych o zmianach hydromorfologicznych, przeprowadzenie pogłębionej analizy presji pod kątem zmian hydromorfologicznych, opracowanie dobrych praktyk w zakresie robót hydrotechnicznych i prac utrzymaniowych wraz z ustaleniem zasad ich wdrażania oraz opracowanie krajowego programu renaturalizacji wód powierzchniowych.
1009	RW600017184912 9	nie	nie dotyczy	2015	nie dotyczy
1010	RW600017184936	nie	nie dotyczy	2015	nie dotyczy
1011	RW600017184949	tak	przedłużenie terminu osiągnięcia celu środowiskowego - brak możliwości technicznych	2027	w zlewni JCWP występuje presja rolnicza. W programie działań zaplanowano wszystkie możliwe działania mające na celu ograniczenie tej presji tak, aby możliwe było osiągnięcie wskaźników zgodnych z wartościami dla dobrego stanu. Z uwagi jednak na czas niezbędny dla wdrożenia działań, a także okres niezbędny aby wdrożone działania przyniosły wymierne efekty, dobry stan będzie mógł być osiągnięty do roku 2027.
1012	RW600017184954	nie	nie dotyczy	2015	nie dotyczy

Lp.	Kod JCWP	Odstępstwo	Typ odstępstwa	Termin osiągnięcia dobrego stanu	Uzasadnienie odstępstwa
1013	RW600017184974	nie	nie dotyczy	2015	nie dotyczy
1014	RW600017184989	nie	nie dotyczy	2015	nie dotyczy
1015	RW600017184992	nie	nie dotyczy	2015	nie dotyczy
1016	RW600017184994	nie	nie dotyczy	2015	nie dotyczy
1017	RW60001718532	nie	nie dotyczy	2015	nie dotyczy
1018	RW60001718534	tak	przedłużenie terminu osiągnięcia celu środowiskowego - brak możliwości technicznych	2021	w zlewni JCWP występuje presja komunalna i nierozpoznana presja. W programie działań zaplanowano działania podstawowe, obejmujące uporządkowanie gospodarki ściekowej, które nie są wystarczające, aby zredukować tą presję w zakresie wystarczającym dla osiągnięcia dobrego stanu. W związku z powyższym wskazano również działania uzupełniające, obejmujące przegląd powzwoleń wodnoprawnych. Z uwagi jednak na czas niezbędny dla wdrożenia działań, a także okres niezbędny aby wdrożone działania przyniosły wymierne efekty, dobry stan będzie mógł być osiągnięty do roku 2021.
1019	RW60001718536	nie	nie dotyczy	2015	nie dotyczy
1020	RW600017185484	nie	nie dotyczy	2015	nie dotyczy
1021	RW600017185489	tak	przedłużenie terminu osiągnięcia celu środowiskowego - brak możliwości technicznych	2027	brak możliwości technicznych. W zlewni JCWP występuje presja przemysłowa. W programie działań zaplanowano działanie obejmujące przegląd pozwoleń wodnoprawnych na wprowadzanie ścieków do wód lub do ziemi przez użytkowników w zlewni JCWP z uwagi na zagrożenie osiągnięcia celów środowiskowych, zgodnie z art. 136 ust. 3 ustawy - Prawo wodne, mające na celu szczegółowe rozpoznanie i w rezultacie ograniczenie tej presji tak, aby możliwe było osiągnięcie wskaźników zgodnych z wartościami dla dobrego stanu. Z uwagi jednak na czas niezbędny dla wdrożenia tego działania, następnie konkretnych działań naprawczych, a także okres niezbędny aby wdrożone działania przyniosły wymierne efekty, dobry stan będzie mógł być osiągnięty do roku 2027.
1022	RW600017185529	tak	przedłużenie terminu osiągnięcia celu środowiskowego - brak możliwości technicznych	2027	w zlewni JCWP występuje presja rolnicza. W programie działań zaplanowano wszystkie możliwe działania mające na celu ograniczenie tej presji tak, aby możliwe było osiągnięcie wskaźników zgodnych z wartościami dla dobrego stanu. Z uwagi jednak na czas niezbędny dla wdrożenia działań, a także okres niezbędny aby wdrożone działania przyniosły wymierne efekty, dobry stan będzie mógł być osiągnięty do roku 2027.
1023	RW600017185532	tak	przedłużenie terminu osiągnięcia celu środowiskowego - brak możliwości technicznych	2027	brak możliwości technicznych. W zlewni JCWP nie zidentyfikowano presji mogącej być przyczyną występujących przekroczeń wskaźników jakości. Konieczne jest dokonanie szczegółowego rozpoznania przyczyn w celu prawidłowego zaplanowania działań naprawczych. Rozpoznanie przyczyn nieosiągnięcia dobrego stanu zapewni realizacja działań na poziomie krajowym: utworzenie krajowej bazy danych o zmianach hydromorfologicznych, przeprowadzenie pogłębionej analizy presji pod kątem zmian hydromorfologicznych, opracowanie dobrych praktyk w zakresie robót hydrotechnicznych i prac utrzymaniowych wraz z ustaleniem zasad ich wdrażania oraz opracowanie krajowego programu renaturalizacji wód powierzchniowych.
1024	RW600017185549	tak	przedłużenie terminu osiągnięcia celu środowiskowego - brak możliwości technicznych	2021	brak możliwości technicznych. W zlewni JCWP występuje presja komunalna. W programie działań zaplanowano działania podstawowe, obejmujące uporządkowanie gospodarki ściekowej ,które są wystarczające, aby zredukować tą presję w zakresie wystarczającym dla osiągnięcia dobrego stanu. Z uwagi jednak na czas niezbędny dla wdrożenia działań, a także okres niezbędny aby wdrożone działania przyniosły wymierne efekty, dobry stan będzie mógł być osiągnięty do roku 2021.
1025	RW600017185552	nie	nie dotyczy	2015	nie dotyczy
1026	RW60001718556	nie	nie dotyczy	2015	nie dotyczy
1027	RW600017185572	nie	nie dotyczy	2015	nie dotyczy
1028	RW600017185589	tak	przedłużenie terminu osiągnięcia celu środowiskowego - brak możliwości technicznych	2021	brak możliwości technicznych. W zlewni JCWP występuje presja komunalna. W programie działań zaplanowano działania podstawowe, obejmujące uporządkowanie gospodarki ściekowej ,które są wystarczające, aby zredukować tą presję w zakresie wystarczającym dla osiągnięcia dobrego stanu. Z uwagi jednak na czas niezbędny dla wdrożenia działań, a także okres niezbędny aby wdrożone działania

Lp.	Kod JCWP	Odstępstwo	Typ odstępstwa	Termin osiągnięcia dobrego stanu	Uzasadnienie odstępstwa
					przyniosły wymierne efekty, dobry stan będzie mógł być osiągnięty do roku 2021.
1029	RW600017185629	tak	przedłużenie terminu osiągnięcia celu środowiskowego - brak możliwości technicznych	2027	brak możliwości technicznych. W zlewni JCWP występuje presja komunalna i rolnicza. W programie działań zaplanowano działania podstawowe, obejmujące uporządkowanie gospodarki ściekowej, które są wystarczające, aby zredukować presję komunalną w zakresie wystarczającym dla osiągnięcia dobrego stanu. W programie działań zaplanowano także wszystkie możliwe działania mające na celu ograniczenie presji rolniczej tak, aby możliwe było osiągnięcie wskaźników zgodnych z wartościami dla dobrego stanu. Z uwagi jednak na czas niezbędny dla wdrożenia działań, a także okres niezbędny aby wdrożone działania przyniosły wymierne efekty, dobry stan będzie mógł być osiągnięty do roku 2027.
1030	RW600017185652	tak	przedłużenie terminu osiągnięcia celu środowiskowego - brak możliwości technicznych	2027	w zlewni JCWP występuje presja rolnicza. W programie działań zaplanowano wszystkie możliwe działania mające na celu ograniczenie tej presji tak, aby możliwe było osiągnięcie wskaźników zgodnych z wartościami dla dobrego stanu. Z uwagi jednak na czas niezbędny dla wdrożenia działań, a także okres niezbędny aby wdrożone działania przyniosły wymierne efekty, dobry stan będzie mógł być osiągnięty do roku 2027.
1031	RW600017185654	nie	nie dotyczy	2015	nie dotyczy
1032	RW600017185694	tak	przedłużenie terminu osiągnięcia celu środowiskowego - brak możliwości technicznych	2027	w zlewni JCWP występuje presja rolnicza. W programie działań zaplanowano wszystkie możliwe działania mające na celu ograniczenie tej presji tak, aby możliwe było osiągnięcie wskaźników zgodnych z wartościami dla dobrego stanu. Z uwagi jednak na czas niezbędny dla wdrożenia działań, a także okres niezbędny aby wdrożone działania przyniosły wymierne efekty, dobry stan będzie mógł być osiągnięty do roku 2027.
1033	RW600017185729	tak	przedłużenie terminu osiągnięcia celu środowiskowego - brak możliwości technicznych	2021	brak możliwości technicznych. W zlewni JCWP występuje presja komunalna. W programie działań zaplanowano działania podstawowe, obejmujące uporządkowanie gospodarki ściekowej ,które są wystarczające, aby zredukować tą presję w zakresie wystarczającym dla osiągnięcia dobrego stanu. Z uwagi jednak na czas niezbędny dla wdrożenia działań, a także okres niezbędny aby wdrożone działania przyniosły wymierne efekty, dobry stan będzie mógł być osiągnięty do roku 2021.
1034	RW60001718576	tak	przedłużenie terminu osiągnięcia celu środowiskowego - brak możliwości technicznych	2021	brak możliwości technicznych. W zlewni JCWP nie zidentyfikowano presji mogącej być przyczyną występujących przekroczeń wskaźników jakości. Konieczne jest dokonanie szczegółowego rozpoznania przyczyn w celu prawidłowego zaplanowania działań naprawczych. Rozpoznanie przyczyn nieosiągnięcia dobrego stanu zapewni realizacja działań na poziomie krajowym: utworzenie krajowej bazy danych o zmianach hydromorfologicznych, przeprowadzenie pogłębionej analizy presji pod kątem zmian hydromorfologicznych, opracowanie dobrych praktyk w zakresie robót hydrotechnicznych i prac utrzymaniowych wraz z ustaleniem zasad ich wdrażania oraz opracowanie krajowego programu renaturalizacji wód powierzchniowych.
1035	RW60001718578	nie	nie dotyczy	2015	nie dotyczy
1036	RW600017185899	nie	nie dotyczy	2015	nie dotyczy
1037	RW60001718594	nie	nie dotyczy	2015	nie dotyczy
1038	RW600017185952	nie	nie dotyczy	2015	nie dotyczy
1039	RW600017185956	nie	nie dotyczy	2015	nie dotyczy
1040	RW600017185969	nie	nie dotyczy	2015	nie dotyczy
1041	RW600017186354	nie	nie dotyczy	2015	nie dotyczy
1042	RW600017186532	nie	nie dotyczy	2015	nie dotyczy
1043	RW60001718654	nie	nie dotyczy	2015	nie dotyczy
1044	RW60001718656	nie	nie dotyczy	2015	nie dotyczy
1045	RW6000171865849	tak	przedłużenie terminu osiągnięcia celu środowiskowego - brak możliwości technicznych	2021	brak możliwości technicznych. W zlewni JCWP występuje presja komunalna. W programie działań zaplanowano działania podstawowe, obejmujące uporządkowanie gospodarki ściekowej ,które są wystarczające, aby zredukować tą presję w zakresie wystarczającym dla osiągnięcia dobrego stanu. Z uwagi jednak na czas niezbędny dla wdrożenia działań, a także okres niezbędny aby wdrożone działania

Lp.	Kod JCWP	Odstępstwo	Typ odstępstwa	Termin osiągnięcia dobrego stanu	Uzasadnienie odstępstwa
					przyniosły wymierne efekty, dobry stan będzie mógł być osiągnięty do roku 2021.
1046	RW6000171866552	nie	nie dotyczy	2015	nie dotyczy
1047	RW600017186658	nie	nie dotyczy	2015	nie dotyczy
1048	RW600017186676	nie	nie dotyczy	2015	nie dotyczy
1049	RW60001718689	nie	nie dotyczy	2015	nie dotyczy
1050	RW600017187132	nie	nie dotyczy	2015	nie dotyczy
1051	RW600017187149	tak	przedłużenie terminu osiągnięcia celu środowiskowego - brak możliwości technicznych	2021	brak możliwości technicznych. W zlewni JCWP występuje presja komunalna. W programie działań zaplanowano działania podstawowe, obejmujące uporządkowanie gospodarki ściekowej ,które są wystarczające, aby zredukować tą presję w zakresie wystarczającym dla osiągnięcia dobrego stanu. Z uwagi jednak na czas niezbędny dla wdrożenia działań, a także okres niezbędny aby wdrożone działania przyniosły wymierne efekty, dobry stan będzie mógł być osiągnięty do roku 2021. Ponadto w bieżącym cyklu planistycznym dokonano rozpoznania potrzeb w zakresie przywrócenia ciągłości morfologicznej w kontekście dobrego stanu ekologicznego JCWP. W programie działań zaplanowano działanie „wariantowa analiza sposobu udrożnienia budowli piętrzących na cieku Kończak wraz ze wskazaniem wariantu do realizacji oraz opracowaniem dokumentacji projektowej" obejmujące szczegółową analizę lokalnych uwarunkowań, mającą na celu dobór optymalnych rozwiązań technicznych. Wdrożenie konkretnych działań naprawczych będzie możliwe dopiero po przeprowadzeniu wyżej wymienionych analiz.
1052	RW600017187312	nie	nie dotyczy	2015	nie dotyczy
1053	RW600017187329	nie	nie dotyczy	2015	nie dotyczy
1054	RW60001718734	tak	przedłużenie terminu osiągnięcia celu środowiskowego - brak możliwości technicznych	2021	brak możliwości technicznych. W zlewni JCWP występuje presja komunalna. W programie działań zaplanowano działania podstawowe, obejmujące uporządkowanie gospodarki ściekowej ,które są wystarczające, aby zredukować tą presję w zakresie wystarczającym dla osiągnięcia dobrego stanu. Z uwagi jednak na czas niezbędny dla wdrożenia działań, a także okres niezbędny aby wdrożone działania przyniosły wymierne efekty, dobry stan będzie mógł być osiągnięty do roku 2021.
1055	RW600017187532	nie	nie dotyczy	2015	nie dotyczy
1056	RW600017187569	nie	nie dotyczy	2015	nie dotyczy
1057	RW60001718774	nie	nie dotyczy	2015	nie dotyczy
1058	RW60001718776	nie	nie dotyczy	2015	nie dotyczy
1059	RW600017187829	tak	przedłużenie terminu osiągnięcia celu środowiskowego - brak możliwości technicznych	2027	brak możliwości technicznych. W zlewni JCWP występują presje: nierozpoznana presja, presja komunalna. W programie działań zaplanowano działanie obejmujące przegląd pozwoleń wodnoprawnych na wprowadzanie ścieków do wód lub do ziemii przez użytkowników w zlewni JCWP z uwagi na zagrożenie osiągnięcia celów środowiskowych, zgodnie z art. 136 ust. 3 ustawy - Prawo wodne, mające na celu szczegółowe rozpoznanie i w rezultacie ograniczenie tej presji tak, aby możliwe było osiągnięcie wskaźników zgodnych z wartościami dla dobrego stanu. Z uwagi jednak na czas niezbędny dla wdrożenia tego działania, następnie konkretnych działań naprawczych, a także okres niezbędny aby wdrożone działania przyniosły wymierne efekty, dobry stan będzie mógł być osiągnięty do roku 2027. Konieczne jest również dokonanie szczegółowego rozpoznania przyczyn w celu prawidłowego zaplanowania działań naprawczych. Rozpoznanie przyczyn nieosiągnięcia dobrego stanu zapewni realizacja działań na poziomie krajowym: utworzenie krajowej bazy danych o zmianach hydromorfologicznych, przeprowadzenie pogłębionej analizy presji pod kątem zmian hydromorfologicznych, opracowanie dobrych praktyk w zakresie robót hydrotechnicznych i prac utrzymaniowych wraz z ustaleniem zasad ich wdrażania oraz opracowanie krajowego programu renaturalizacji wód powierzchniowych.
1060	RW6000171878322	tak	przedłużenie terminu osiągnięcia celu środowiskowego	2027	brak możliwości technicznych. W zlewni JCWP występuje presja presja komunalna i nierozpoznana presja. W programie działań zaplanowano działania podstawowe, obejmujące uporządkowanie gospodarki ściekowej, które jednak nie są wystarczające dla osiągnięcia dobrego stanu. Dlatego w programie działań

Lp.	Kod JCWP	Odstępstwo	Typ odstępstwa	Termin osiągnięcia dobrego stanu	Uzasadnienie odstępstwa
			- brak możliwości technicznych		zaplanowano działania obejmujące przeprowadzenie pogłębionej analizy presji w celu ustalenia przyczyn nieosiągnięcia dobrego stanu wód), mające na celu rozpoznanie tej presji i w rezultacie jej ograniczenie tej presji tak, aby możliwe było osiągnięcie wskaźników zgodnych z wartościami dla dobrego stanu. Z uwagi jednak na czas niezbędny dla wdrożenia działań, a także okres niezbędny aby wdrożone działania przyniosły wymierne efekty, dobry stan będzie mógł być osiągnięty do roku 2027.
1061	RW600017187852 9	tak	przedłużenie terminu osiągnięcia celu środowiskowego - brak możliwości technicznych	2021	brak możliwości technicznych. W zlewni JCWP występuje presja komunalna. W programie działań zaplanowano działania podstawowe, obejmujące uporządkowanie gospodarki ściekowej ,które są wystarczające, aby zredukować tą presję w zakresie wystarczającym dla osiągnięcia dobrego stanu. Z uwagi jednak na czas niezbędny dla wdrożenia działań, a także okres niezbędny aby wdrożone działania przyniosły wymierne efekty, dobry stan będzie mógł być osiągnięty do roku 2021.
1062	RW600017187869	nie	nie dotyczy	2015	nie dotyczy
1063	RW600017187872 2	tak	przedłużenie terminu osiągnięcia celu środowiskowego - brak możliwości technicznych	2021	brak możliwości technicznych. W zlewni JCWP nie zidentyfikowano presji mogącej być przyczyną występujących przekroczeń wskaźników jakości. Konieczne jest dokonanie szczegółowego rozpoznania przyczyn w celu prawidłowego zaplanowania działań naprawczych. Rozpoznanie przyczyn nieosiągnięcia dobrego stanu zapewni realizacja działań na poziomie krajowym: utworzenie krajowej bazy danych o zmianach hydromorfologicznych, przeprowadzenie pogłębionej analizy presji pod kątem zmian hydromorfologicznych, opracowanie dobrych praktyk w zakresie robót hydrotechnicznych i prac utrzymaniowych wraz z ustaleniem zasad ich wdrażania oraz opracowanie krajowego programu renaturalizacji wód powierzchniowych.
1064	RW600017187872 4	nie	nie dotyczy	2015	nie dotyczy
1065	RW600017187872 6	nie	nie dotyczy	2015	nie dotyczy
1066	RW600017187877 2	nie	nie dotyczy	2015	nie dotyczy
1067	RW600017187878	nie	nie dotyczy	2015	nie dotyczy
1068	RW600017187879 2	nie	nie dotyczy	2015	nie dotyczy
1069	RW600017187879 4	nie	nie dotyczy	2015	nie dotyczy
1070	RW600017187879 6	nie	nie dotyczy	2015	nie dotyczy
1071	RW600017187879 8	nie	nie dotyczy	2015	nie dotyczy
1072	RW600017187892	nie	nie dotyczy	2015	nie dotyczy
1073	RW600017187898 9	nie	nie dotyczy	2015	nie dotyczy
1074	RW60001718792	nie	nie dotyczy	2015	nie dotyczy
1075	RW600017188118 9	tak	przedłużenie terminu osiągnięcia celu środowiskowego - brak możliwości technicznych	2021	brak możliwości technicznych. W zlewni JCWP nie zidentyfikowano presji mogącej być przyczyną występujących przekroczeń wskaźników jakości. Konieczne jest dokonanie szczegółowego rozpoznania przyczyn w celu prawidłowego zaplanowania działań naprawczych. Rozpoznanie przyczyn nieosiągnięcia dobrego stanu zapewni realizacja działań na poziomie krajowym: utworzenie krajowej bazy danych o zmianach hydromorfologicznych, przeprowadzenie pogłębionej analizy presji pod kątem zmian hydromorfologicznych, opracowanie dobrych praktyk w zakresie robót hydrotechnicznych i prac utrzymaniowych wraz z ustaleniem zasad ich wdrażania oraz opracowanie krajowego programu renaturalizacji wód powierzchniowych.

Lp.	Kod JCWP	Odstępstwo	Typ odstępstwa	Termin osiągnięcia dobrego stanu	Uzasadnienie odstępstwa
1076	RW600017188119 2	tak	przedłużenie terminu osiągnięcia celu środowiskowego - brak możliwości technicznych, dysproporcjonalne koszty	2021	brak możliwości technicznych oraz dysproporcjonalne koszty. Z uwagi na niską wiarygodność oceny i związany z tym brak możliwości wskazania przyczyn nieosiągnięcia dobrego stanu brak jest możliwości zaplanowania racjonalnych działań naprawczych. Zaplanowanie i wdrożenie jakichkolwiek działań będzie generowało nieuzasadnione koszty. W związku z tym w JCWP zaplanowano działanie mające na celu rozpoznanie rzeczywistego stanu ekologicznego – przeprowadzenie monitoringu badawczego. W przypadku potwierdzenia złego stanu po 2 latach wprowadzone zostanie działanie mające na celu rozpoznanie jego przyczyn. Takie etapowe postępowanie pozwoli na racjonalne zaplanowanie niezbędnych działań i zapewnienie ich wymaganej skuteczności.
1077	RW600017188129	tak	przedłużenie terminu osiągnięcia celu środowiskowego - brak możliwości technicznych	2027	brak możliwości technicznych. W zlewni JCWP występuje presja komunalna. W programie działań zaplanowano działanie obejmujące przegląd pozwoleń wodnoprawnych na wprowadzanie ścieków do wód lub do ziemii przez użytkowników w zlewni JCWP z uwagi na zagrożenie osiągnięcia celów środowiskowych, zgodnie z art. 136 ust. 3 ustawy - Prawo wodne, mające na celu szczegółowe rozpoznanie i w rezultacie ograniczenie tej presji tak, aby możliwe było osiągnięcie wskaźników zgodnych z wartościami dla dobrego stanu. Z uwagi jednak na czas niezbędny dla wdrożenia tego działania, następnie konkretnych działań naprawczych, a także okres niezbędny aby wdrożone działania przyniosły wymierne efekty, dobry stan będzie mógł być osiągnięty do roku 2027.
1078	RW600017188152	nie	nie dotyczy	2015	nie dotyczy
1079	RW600017188172 9	nie	nie dotyczy	2015	nie dotyczy
1080	RW600017188174 72	nie	nie dotyczy	2015	nie dotyczy
1081	RW600017188174 74	nie	nie dotyczy	2015	nie dotyczy
1082	RW600017188174 8	nie	nie dotyczy	2015	nie dotyczy
1083	RW600017188178 2	nie	nie dotyczy	2015	nie dotyczy
1084	RW600017188178 69	nie	nie dotyczy	2015	nie dotyczy
1085	RW600017188178 8	nie	nie dotyczy	2015	nie dotyczy
1086	RW600017188179 49	nie	nie dotyczy	2015	nie dotyczy
1087	RW600017188179 89	nie	nie dotyczy	2015	nie dotyczy
1088	RW600017188191 2	nie	nie dotyczy	2015	nie dotyczy
1089	RW600017188193 29	nie	nie dotyczy	2015	nie dotyczy
1090	RW600017188195 2	nie	nie dotyczy	2015	nie dotyczy
1091	RW600017188196 9	tak	przedłużenie terminu osiągnięcia celu środowiskowego - brak możliwości technicznych, dysproporcjonalne koszty	2021	brak możliwości technicznych oraz dysproporcjonalne koszty. Z uwagi na niską wiarygodność oceny i związany z tym brak możliwości wskazania przyczyn nieosiągnięcia dobrego stanu brak jest możliwości zaplanowania racjonalnych działań naprawczych. Zaplanowanie i wdrożenie jakichkolwiek działań będzie generowało nieuzasadnione koszty. W związku z tym w JCWP zaplanowano działanie mające na celu rozpoznanie rzeczywistego stanu ekologicznego – przeprowadzenie monitoringu badawczego. W przypadku

Lp.	Kod JCWP	Odstępstwo	Typ odstępstwa	Termin osiągnięcia dobrego stanu	Uzasadnienie odstępstwa
					potwierdzenia złego stanu po 2 latach wprowadzone zostanie działanie mające na celu rozpoznanie jego przyczyn. Takie etapowe postępowanie pozwoli na racjonalne zaplanowanie niezbędnych działań i zapewnienie ich wymaganej skuteczności.
1092	RW600017188198	nie	nie dotyczy	2015	nie dotyczy
1093	RW6000171881994	nie	nie dotyczy	2015	nie dotyczy
1094	RW6000171883149	tak	przedłużenie terminu osiągnięcia celu środowiskowego - brak możliwości technicznych	2021	brak możliwości technicznych. W zlewni JCWP występuje presja rolnicza. W programie działań zaplanowano wszystkie możliwe działania mające na celu ograniczenie tej presji tak, aby możliwe było osiągnięcie wskaźników zgodnych z wartościami dla dobrego stanu. W zlewni JCWP występuje presja komunalna i nierozponana presja W programie działań zaplanowano działania podstawowe, obejmujące uporządkowanie gospodarki ściekowej, które nie są wystarczające, aby zredukować tą presję w zakresie wystarczającym dla osiągnięcia dobrego stanu. W związku z powyższym wskazano również działania uzupełniające, obejmujące przegląd pozwoleń wodnoprawnych, mających na celu rozpoznanie presji a w rezultacie jej ograniczenie. Z uwagi jednak na czas niezbędny dla wdrożenia działań, a także okres niezbędny aby wdrożone działania przyniosły wymierne efekty, dobry stan będzie mógł być osiągnięty do roku 2021.
1095	RW6000171883172	nie	nie dotyczy	2015	nie dotyczy
1096	RW600017188318	nie	nie dotyczy	2015	nie dotyczy
1097	RW6000171883549	nie	nie dotyczy	2015	nie dotyczy
1098	RW6000171883669	nie	nie dotyczy	2015	nie dotyczy
1099	RW6000171883689	nie	nie dotyczy	2015	nie dotyczy
1100	RW600017188529	tak	przedłużenie terminu osiągnięcia celu środowiskowego - brak możliwości technicznych	2021	brak możliwości technicznych. W zlewni JCWP występuje presja komunalna i nierozpoznana presja W programie działań zaplanowano działania podstawowe, obejmujące uporządkowanie gospodarki ściekowej, które nie są wystarczające, aby zredukować tą presję w zakresie wystarczającym dla osiągnięcia dobrego stanu. W związku z powyższym wskazano również działania uzupełniające, obejmujące przeprowadzenie pogłębionej analizy presji w celu zaplanowania działań ukierunkowanych na redukcję fosforu. Z uwagi jednak na czas niezbędny dla wdrożenia działań, a także okres niezbędny aby wdrożone działania przyniosły wymierne efekty, dobry stan będzie mógł być osiągnięty do roku 2021.
1101	RW600017188769	tak	przedłużenie terminu osiągnięcia celu środowiskowego - brak możliwości technicznych	2021	brak możliwości technicznych. W zlewni JCWP występuje presja komunalna i nierozpoznana presja. W programie działań zaplanowano działania podstawowe, obejmujące uporządkowanie gospodarki ściekowej, które nie są wystarczające, aby zredukować tą presję w zakresie wystarczającym dla osiągnięcia dobrego stanu. W związku z powyższym wskazano również działania uzupełniające, obejmujące przeprowadzenie pogłębionej analizy presji w celu zaplanowania działań ukierunkowanych na redukcję fosforu. Z uwagi jednak na czas niezbędny dla wdrożenia działań, a także okres niezbędny aby wdrożone działania przyniosły wymierne efekty, dobry stan będzie mógł być osiągnięty do roku 2021.
1102	RW600017188922	tak	przedłużenie terminu osiągnięcia celu środowiskowego - brak możliwości technicznych	2027	brak mozliwości technicznych. Nie zidentyfikowno presji mających wpływ na obniżoną ocenę stanu chemicznego. Konieczne jest dokonanie szczegołowegorozpoznia przyczynw celu prawidłowego zaplanowania działań naprawczych. Wdrożenie działań będzie mogło nastąpić dopiero po ich rozpznaniu. W programie działań zaplanowano: przeprowadzenie weryfikacji Programu ochrony środowiska dla gminy w zakresie ograniczania emisji do atmosfery wielopierścieniowych węglowodorów aromatycznych
1103	RW600017188924	nie	nie dotyczy	2015	nie dotyczy
1104	RW600017188926	nie	nie dotyczy	2015	nie dotyczy

Lp.	Kod JCWP	Odstępstwo	Typ odstępstwa	Termin osiągnięcia dobrego stanu	Uzasadnienie odstępstwa
1105	RW600017188928	nie	nie dotyczy	2015	nie dotyczy
1106	RW600017188932	tak	przedłużenie terminu osiągnięcia celu środowiskowego - brak możliwości technicznych, dysproporcjonalne koszty	2021	brak możliwości technicznych oraz dysproporcjonalne koszty. Z uwagi na niską wiarygodność oceny i związany z tym brak możliwości wskazania przyczyn nieosiągnięcia dobrego stanu brak jest możliwości zaplanowania racjonalnych działań naprawczych. Zaplanowanie i wdrożenie jakichkolwiek działań będzie generowało nieuzasadnione koszty. W związku z tym w JCWP zaplanowano działanie mające na celu rozpoznanie rzeczywistego stanu ekologicznego – przeprowadzenie monitoringu badawczego. W przypadku potwierdzenia złego stanu po 2 latach wprowadzone zostanie działanie mające na celu rozpoznanie jego przyczyn. Takie etapowe postępowanie pozwoli na racjonalne zaplanowanie niezbędnych działań i zapewnienie ich wymaganej skuteczności.
1107	RW600017188949	nie	nie dotyczy	2015	nie dotyczy
1108	RW600017188969	nie	nie dotyczy	2015	nie dotyczy
1109	RW60001718929	tak	przedłużenie terminu osiągnięcia celu środowiskowego - brak możliwości technicznych	2027	brak możliwości technicznych. W zlewni JCWP występuje presja komunalna i przemysłowa. W programie działań zaplanowano działania podstawowe, obejmujące uporządkowanie gospodarki ściekowej, które są wystarczające, aby zredukować presję komunalną w zakresie wystarczającym dla osiągnięcia dobrego stanu. Zaplanowano też działania obejmujące „przegląd pozwoleń wodnoprawnych na wprowadzanie ścieków do wód lub do ziemi przez użytkowników w zlewni JCWP z uwagi na zagrożenie osiągnięcia celów środowiskowych, zgodnie z art. 136 ust. 3 ustawy - Prawo wodne", mające na celu szczegółowe rozpoznanie i w rezultacie ograniczenie tych presji tak, aby możliwe było osiągnięcie wskaźników zgodnych z wartościami dla dobrego stanu. Z uwagi jednak na czas niezbędny dla wdrożenia działań, a także okres niezbędny aby wdrożone działania przyniosły wymierne efekty, dobry stan będzie mógł być osiągnięty do roku 2027.
1110	RW600017189619	nie	nie dotyczy	2015	nie dotyczy
1111	RW600017189632	nie	nie dotyczy	2015	nie dotyczy
1112	RW600017189634	tak	przedłużenie terminu osiągnięcia celu środowiskowego - brak możliwości technicznych	2021	brak możliwości technicznych. W zlewni JCWP nie zidentyfikowano presji mogącej być przyczyną występujących przekroczeń wskaźników jakości. Konieczne jest dokonanie szczegółowego rozpoznania przyczyn w celu prawidłowego zaplanowania działań naprawczych. Wdrożenie działań będzie mogło nastąpić dopiero po ich rozpoznaniu, dlatego też przewiduje się możliwość wdrożenia zaplanowanych działań po roku 2021. W celu rozpoznania przyczyn nieosiągnięcia dobrego stanu zaplanowano następujące działania: przeprowadzenie pogłębionej analizy presji w celu ustalenia przyczyn nieosiągnięcia dobrego stanu wód z uwagi na stan fizykochemiczny.
1113	RW600017189649	tak	przedłużenie terminu osiągnięcia celu środowiskowego - brak możliwości technicznych	2021	brak możliwości technicznych. W zlewni JCWP występuje presja komunalna. W programie działań zaplanowano działania podstawowe, obejmujące uporządkowanie gospodarki ściekowej ,które są wystarczające, aby zredukować tą presję w zakresie wystarczającym dla osiągnięcia dobrego stanu. Z uwagi jednak na czas niezbędny dla wdrożenia działań, a także okres niezbędny aby wdrożone działania przyniosły wymierne efekty, dobry stan będzie mógł być osiągnięty do roku 2021.
1114	RW600017189669	tak	przedłużenie terminu osiągnięcia celu środowiskowego - brak możliwości technicznych	2027	brak możliwości technicznych. W zlewni JCWP występuje presja komunalna. W programie działań zaplanowano działanie obejmujące przegląd pozwoleń wodnoprawnych na wprowadzanie ścieków do wód lub do ziemii przez użytkowników w zlewni JCWP z uwagi na zagrożenie osiągnięcia celów środowiskowych, zgodnie z art. 136 ust. 3 ustawy - Prawo wodne, mające na celu szczegółowe rozpoznanie i w rezultacie ograniczenie tej presji tak, aby możliwe było osiągnięcie wskaźników zgodnych z wartościami dla dobrego stanu. Z uwagi jednak na czas niezbędny dla wdrożenia tego działania, następnie konkretnych działań naprawczych, a także okres niezbędny aby wdrożone działania przyniosły wymierne efekty, dobry stan będzie mógł być osiągnięty do roku 2027.
1115	RW600017189686	nie	nie dotyczy	2015	nie dotyczy
1116	RW6000181883949	tak	przedłużenie terminu osiągnięcia celu	2021	brak możliwości technicznych. W zlewni JCWP występuje presja komunalna. W programie działań zaplanowano działania podstawowe, obejmujące uporządkowanie gospodarki ściekowej ,które są

Lp.	Kod JCWP	Odstępstwo	Typ odstępstwa	Termin osiągnięcia dobrego stanu	Uzasadnienie odstępstwa
			środowiskowego - brak możliwości technicznych		wystarczające, aby zredukować tą presję w zakresie wystarczającym dla osiągnięcia dobrego stanu. Z uwagi jednak na czas niezbędny dla wdrożenia działań, a także okres niezbędny aby wdrożone działania przyniosły wymierne efekty, dobry stan będzie mógł być osiągnięty do roku 2021.
1117	RW600018188432 9	tak	przedłużenie terminu osiągnięcia celu środowiskowego - brak możliwości technicznych, dysproporcjonalne koszty	2021	brak możliwości technicznych oraz dysproporcjonalne koszty. Z uwagi na niską wiarygodność oceny i związany z tym brak możliwości wskazania przyczyn nieosiągnięcia dobrego stanu brak jest możliwości zaplanowania racjonalnych działań naprawczych. Zaplanowanie i wdrożenie jakichkolwiek działań będzie generowało nieuzasadnione koszty. W związku z tym w JCWP zaplanowano działanie mające na celu rozpoznanie rzeczywistego stanu ekologicznego – przeprowadzenie monitoringu badawczego. W przypadku potwierdzenia złego stanu po 2 latach wprowadzone zostanie działanie mające na celu rozpoznanie jego przyczyn. Takie etapowe postępowanie pozwoli na racjonalne zaplanowanie niezbędnych działań i zapewnienie ich wymaganej skuteczności.
1118	RW600018188436	nie	nie dotyczy	2015	nie dotyczy
1119	RW600018188438	nie	nie dotyczy	2015	nie dotyczy
1120	RW600018188449	nie	nie dotyczy	2015	nie dotyczy
1121	RW60001818846	tak	przedłużenie terminu osiągnięcia celu środowiskowego - brak możliwości technicznych, dysproporcjonalne koszty	2021	brak możliwości technicznych oraz dysproporcjonalne koszty. Z uwagi na niską wiarygodność oceny i związany z tym brak możliwości wskazania przyczyn nieosiągnięcia dobrego stanu brak jest możliwości zaplanowania racjonalnych działań naprawczych. Zaplanowanie i wdrożenie jakichkolwiek działań będzie generowało nieuzasadnione koszty. W związku z tym w JCWP zaplanowano działanie mające na celu rozpoznanie rzeczywistego stanu ekologicznego – przeprowadzenie monitoringu badawczego. W przypadku potwierdzenia złego stanu po 2 latach wprowadzone zostanie działanie mające na celu rozpoznanie jego przyczyn. Takie etapowe postępowanie pozwoli na racjonalne zaplanowanie niezbędnych działań i zapewnienie ich wymaganej skuteczności.
1122	RW600018188472	nie	nie dotyczy	2015	nie dotyczy
1123	RW600018188481 9	nie	nie dotyczy	2015	nie dotyczy
1124	RW600018188489 2	nie	nie dotyczy	2015	nie dotyczy
1125	RW600018188489 4	nie	nie dotyczy	2015	nie dotyczy
1126	RW600018188489 6	nie	nie dotyczy	2015	nie dotyczy
1127	RW600018188546	tak	przedłużenie terminu osiągnięcia celu środowiskowego - brak możliwości technicznych	2021	brak możliwości technicznych. W zlewni JCWP występuje presja komunalna. W programie działań zaplanowano działania podstawowe, obejmujące uporządkowanie gospodarki ściekowej ,które są wystarczające, aby zredukować tą presję w zakresie wystarczającym dla osiągnięcia dobrego stanu. Z uwagi jednak na czas niezbędny dla wdrożenia działań, a także okres niezbędny aby wdrożone działania przyniosły wymierne efekty, dobry stan będzie mógł być osiągnięty do roku 2021.
1128	RW600018188549	tak	przedłużenie terminu osiągnięcia celu środowiskowego - brak możliwości technicznych	2021	brak możliwości technicznych. W zlewni JCWP nie zidentyfikowano presji mogącej być przyczyną występujących przekroczeń wskaźników jakości. Konieczne jest dokonanie szczegółowego rozpoznania przyczyn w celu prawidłowego zaplanowania działań naprawczych. Rozpoznanie przyczyn nieosiągnięcia dobrego stanu zapewni realizacja działań na poziomie krajowym: utworzenie krajowej bazy danych o zmianach hydromorfologicznych, przeprowadzenie pogłębionej analizy presji pod kątem zmian hydromorfologicznych, opracowanie dobrych praktyk w zakresie robót hydrotechnicznych i prac utrzymaniowych wraz z ustaleniem zasad ich wdrażania oraz opracowanie krajowego programu renaturalizacji wód powierzchniowych.
1129	RW600018188617 4	nie	nie dotyczy	2015	nie dotyczy

Lp.	Kod JCWP	Odstępstwo	Typ odstępstwa	Termin osiągnięcia dobrego stanu	Uzasadnienie odstępstwa
1130	RW600018188618 9	nie	nie dotyczy	2015	nie dotyczy
1131	RW600018188624 9	nie	nie dotyczy	2015	nie dotyczy
1132	RW600018188626 9	nie	nie dotyczy	2015	nie dotyczy
1133	RW600018188627 2	nie	nie dotyczy	2015	nie dotyczy
1134	RW600018188628 9	nie	nie dotyczy	2015	nie dotyczy
1135	RW600018188629 2	nie	nie dotyczy	2015	nie dotyczy
1136	RW600018188632	nie	nie dotyczy	2015	nie dotyczy
1137	RW600018188644 59	tak	przedłużenie terminu osiągnięcia celu środowiskowego - brak możliwości technicznych	2021	brak możliwości technicznych. W zlewni JCWP występuje presja komunalna. W programie działań zaplanowano działania podstawowe, obejmujące uporządkowanie gospodarki ściekowej ,które są wystarczające, aby zredukować tą presję w zakresie wystarczającym dla osiągnięcia dobrego stanu. Z uwagi jednak na czas niezbędny dla wdrożenia działań, a także okres niezbędny aby wdrożone działania przyniosły wymierne efekty, dobry stan będzie mógł być osiągnięty do roku 2021.
1138	RW600018188644 6	nie	nie dotyczy	2015	nie dotyczy
1139	RW600018188649	tak	przedłużenie terminu osiągnięcia celu środowiskowego - brak możliwości technicznych	2021	brak możliwości technicznych. W zlewni JCWP nie zidentyfikowano presji mogącej być przyczyną występujących przekroczeń wskaźników jakości. Konieczne jest dokonanie szczegółowego rozpoznania przyczyn w celu prawidłowego zaplanowania działań naprawczych. Rozpoznanie przyczyn nieosiągnięcia dobrego stanu zapewni realizacja działań na poziomie krajowym: utworzenie krajowej bazy danych o zmianach hydromorfologicznych, przeprowadzenie pogłębionej analizy presji pod kątem zmian hydromorfologicznych, opracowanie dobrych praktyk w zakresie robót hydrotechnicznych i prac utrzymaniowych wraz z ustaleniem zasad ich wdrażania oraz opracowanie krajowego programu renaturalizacji wód powierzchniowych.
1140	RW600018188652 9	nie	nie dotyczy	2015	nie dotyczy
1141	RW600018188654 9	nie	nie dotyczy	2015	nie dotyczy
1142	RW600018188655 132	nie	nie dotyczy	2015	nie dotyczy
1143	RW600018188655 172	nie	nie dotyczy	2015	nie dotyczy
1144	RW600018188655 2	nie	nie dotyczy	2015	nie dotyczy
1145	RW600018188655 4	nie	nie dotyczy	2015	nie dotyczy
1146	RW600018188656 9	nie	nie dotyczy	2015	nie dotyczy
1147	RW600018188658 6	nie	nie dotyczy	2015	nie dotyczy
1148	RW600018188659	nie	nie dotyczy	2015	nie dotyczy

Lp.	Kod JCWP	Odstępstwo	Typ odstępstwa	Termin osiągnięcia dobrego stanu	Uzasadnienie odstępstwa
	49				
1149	RW60001818866871	tak	przedłużenie terminu osiągnięcia celu środowiskowego - brak możliwości technicznych	2027	brak możliwości technicznych. W zlewni JCWP nie zidentyfikowano presji mogącej być przyczyną występujących przekroczeń wskaźników jakości. Konieczne jest dokonanie szczegółowego rozpoznania przyczyn w celu prawidłowego zaplanowania działań naprawczych. Rozpoznanie przyczyn nieosiągnięcia dobrego stanu zapewni realizacja działań na poziomie krajowym: utworzenie krajowej bazy danych o zmianach hydromorfologicznych, przeprowadzenie pogłębionej analizy presji pod kątem zmian hydromorfologicznych, opracowanie dobrych praktyk w zakresie robót hydrotechnicznych i prac utrzymaniowych wraz z ustaleniem zasad ich wdrażania oraz opracowanie krajowego programu renaturalizacji wód powierzchniowych.
1150	RW60001818866872	nie	nie dotyczy	2015	nie dotyczy
1151	RW60001818866874	nie	nie dotyczy	2015	nie dotyczy
1152	RW60001818866876	nie	nie dotyczy	2015	nie dotyczy
1153	RW60001818866878	nie	nie dotyczy	2015	nie dotyczy
1154	RW60001818866889	nie	nie dotyczy	2015	nie dotyczy
1155	RW60001818866896	nie	nie dotyczy	2015	nie dotyczy
1156	RW600018188682	tak	przedłużenie terminu osiągnięcia celu środowiskowego - brak możliwości technicznych	2027	brak możliwości technicznych. W zlewni JCWP występuje presja komunalna oraz niska emisja oraz nierozpnana presja. W programie działań zaplanowano działanie: weryfikacja programu ochrony środowiska dla gminy, mające na celu szczegółowe rozpoznanie i w rezultacie ograniczenie tej presji tak, aby możliwe było osiągnięcie wskaźników zgodnych z wartościami dla dobrego stanu. Ponadto w programie działań zaplanowano działanie obejmujące przegląd pozwoleń wodnoprawnych na wprowadzanie ścieków do wód lub do ziemii przez użytkowników w zlewni JCWP z uwagi na zagrożenie osiągnięcia celów środowiskowych, zgodnie z art. 136 ust. 3 ustawy - Prawo wodne, mające na celu szczegółowe rozpoznanie i w rezultacie ograniczenie tej presji tak, aby możliwe było osiągnięcie wskaźników zgodnych z wartościami dla dobrego stanu. Z uwagi jednak na czas niezbędny dla wdrożenia tego działania, następnie konkretnych działań naprawczych, a także okres niezbędny aby wdrożone działania przyniosły wymierne efekty, dobry stan będzie mógł być osiągnięty do roku 2027.
1157	RW60001818868872	nie	nie dotyczy	2015	nie dotyczy
1158	RW60001818868874	nie	nie dotyczy	2015	nie dotyczy
1159	RW60001818868889	nie	nie dotyczy	2015	nie dotyczy
1160	RW600018188692	nie	nie dotyczy	2015	nie dotyczy
1161	RW600018188694	nie	nie dotyczy	2015	nie dotyczy
1162	RW600018188729	nie	nie dotyczy	2015	nie dotyczy
1163	RW600018188732	tak	przedłużenie terminu osiągnięcia celu środowiskowego - brak możliwości technicznych, dysproporcjonalne koszty	2021	brak możliwości technicznych oraz dysproporcjonalne koszty. Z uwagi na niską wiarygodność oceny i związany z tym brak możliwości wskazania przyczyn nieosiągnięcia dobrego stanu brak jest możliwości zaplanowania racjonalnych działań naprawczych. Zaplanowanie i wdrożenie jakichkolwiek działań będzie generowało nieuzasadnione koszty. W związku z tym w JCWP zaplanowano działanie mające na celu rozpoznanie rzeczywistego stanu ekologicznego – przeprowadzenie monitoringu badawczego. W przypadku

Lp.	Kod JCWP	Odstępstwo	Typ odstępstwa	Termin osiągnięcia dobrego stanu	Uzasadnienie odstępstwa
					potwierdzenia złego stanu po 2 latach wprowadzone zostanie działanie mające na celu rozpoznanie jego przyczyn. Takie etapowe postępowanie pozwoli na racjonalne zaplanowanie niezbędnych działań i zapewnienie ich wymaganej skuteczności.
1164	RW600018188734	tak	przedłużenie terminu osiągnięcia celu środowiskowego - brak możliwości technicznych, dysproporcjonalne koszty	2021	brak możliwości technicznych oraz dysproporcjonalne koszty. Z uwagi na niską wiarygodność oceny i związany z tym brak możliwości wskazania przyczyn nieosiągnięcia dobrego stanu brak jest możliwości zaplanowania racjonalnych działań naprawczych. Zaplanowanie i wdrożenie jakichkolwiek działań będzie generowało nieuzasadnione koszty. W związku z tym w JCWP zaplanowano działanie mające na celu rozpoznanie rzeczywistego stanu ekologicznego – przeprowadzenie monitoringu badawczego. W przypadku potwierdzenia złego stanu po 2 latach wprowadzone zostanie działanie mające na celu rozpoznanie jego przyczyn. Takie etapowe postępowanie pozwoli na racjonalne zaplanowanie niezbędnych działań i zapewnienie ich wymaganej skuteczności.
1165	RW6000181887369	tak	przedłużenie terminu osiągnięcia celu środowiskowego - brak możliwości technicznych	2021	brak możliwości technicznych. W zlewni JCWP występuje presja komunalna. W programie działań zaplanowano działania podstawowe, obejmujące uporządkowanie gospodarki ściekowej ,które są wystarczające, aby zredukować tą presję w zakresie wystarczającym dla osiągnięcia dobrego stanu. Z uwagi jednak na czas niezbędny dla wdrożenia działań, a także okres niezbędny aby wdrożone działania przyniosły wymierne efekty, dobry stan będzie mógł być osiągnięty do roku 2021.
1166	RW6000181887389	nie	nie dotyczy	2015	nie dotyczy
1167	RW600018188788	nie	nie dotyczy	2015	nie dotyczy
1168	RW60001818885112	tak	przedłużenie terminu osiągnięcia celu środowiskowego - brak możliwości technicznych, dysproporcjonalne koszty	2021	brak możliwości technicznych oraz dysproporcjonalne koszty. Z uwagi na niską wiarygodność oceny i związany z tym brak możliwości wskazania przyczyn nieosiągnięcia dobrego stanu brak jest możliwości zaplanowania racjonalnych działań naprawczych. Zaplanowanie i wdrożenie jakichkolwiek działań będzie generowało nieuzasadnione koszty. W związku z tym w JCWP zaplanowano działanie mające na celu rozpoznanie rzeczywistego stanu ekologicznego – przeprowadzenie monitoringu badawczego. W przypadku potwierdzenia złego stanu po 2 latach wprowadzone zostanie działanie mające na celu rozpoznanie jego przyczyn. Takie etapowe postępowanie pozwoli na racjonalne zaplanowanie niezbędnych działań i zapewnienie ich wymaganej skuteczności.
1169	RW60001818885169	nie	nie dotyczy	2015	nie dotyczy
1170	RW60001818885189	nie	nie dotyczy	2015	nie dotyczy
1171	RW6000181888529	tak	przedłużenie terminu osiągnięcia celu środowiskowego - brak możliwości technicznych	2027	w zlewni JCWP nie zidentyfikowano presji mogącej być przyczyną występujących przekroczeń wskaźników jakości. Konieczne jest dokonanie szczegółowego rozpoznania przyczyn w celu prawidłowego zaplanowania działań naprawczych. Rozpoznanie przyczyn nieosiągnięcia dobrego stanu zapewni realizacja działań na poziomie krajowym: utworzenie krajowej bazy danych o zmianach hydromorfologicznych, przeprowadzenie pogłębionej analizy presji pod kątem zmian hydromorfologicznych, opracowanie dobrych praktyk w zakresie robót hydrotechnicznych i prac utrzymaniowych wraz z ustaleniem zasad ich wdrażania oraz opracowanie krajowego programu renaturalizacji wód powierzchniowych.
1172	RW6000181888532	nie	nie dotyczy	2015	nie dotyczy
1173	RW60001818885352	nie	nie dotyczy	2015	nie dotyczy
1174	RW6000181888538	nie	nie dotyczy	2015	nie dotyczy
1175	RW600018188854	nie	nie dotyczy	2015	nie dotyczy
1176	RW600018188855	nie	nie dotyczy	2015	nie dotyczy

Lp.	Kod JCWP	Odstępstwo	Typ odstępstwa	Termin osiągnięcia dobrego stanu	Uzasadnienie odstępstwa
	52				
1177	RW600018188856 2	nie	nie dotyczy	2015	nie dotyczy
1178	RW600018188856 4	nie	nie dotyczy	2015	nie dotyczy
1179	RW600018188856 69	nie	nie dotyczy	2015	nie dotyczy
1180	RW600018188858 9	tak	przedłużenie terminu osiągnięcia celu środowiskowego - brak możliwości technicznych	2027	w zlewni JCWP nie zidentyfikowano presji mogącej być przyczyną występujących przekroczeń wskaźników jakości. Konieczne jest dokonanie szczegółowego rozpoznania przyczyn w celu prawidłowego zaplanowania działań naprawczych. Rozpoznanie przyczyn nieosiągnięcia dobrego stanu zapewni realizacja działań na poziomie krajowym: utworzenie krajowej bazy danych o zmianach hydromorfologicznych, przeprowadzenie pogłębionej analizy presji pod kątem zmian hydromorfologicznych, opracowanie dobrych praktyk w zakresie robót hydrotechnicznych i prac utrzymaniowych wraz z ustaleniem zasad ich wdrażania oraz opracowanie krajowego programu renaturalizacji wód powierzchniowych.
1181	RW600018188859 32	nie	nie dotyczy	2015	nie dotyczy
1182	RW600018188859 34	nie	nie dotyczy	2015	nie dotyczy
1183	RW600018188859 36	nie	nie dotyczy	2015	nie dotyczy
1184	RW600018188868 4	nie	nie dotyczy	2015	nie dotyczy
1185	RW600018188869	tak	przedłużenie terminu osiągnięcia celu środowiskowego - brak możliwości technicznych	2027	w zlewni JCWP nie zidentyfikowano presji mogącej być przyczyną występujących przekroczeń wskaźników jakości. Konieczne jest dokonanie szczegółowego rozpoznania przyczyn w celu prawidłowego zaplanowania działań naprawczych. Rozpoznanie przyczyn nieosiągnięcia dobrego stanu zapewni realizacja działań na poziomie krajowym: utworzenie krajowej bazy danych o zmianach hydromorfologicznych, przeprowadzenie pogłębionej analizy presji pod kątem zmian hydromorfologicznych, opracowanie dobrych praktyk w zakresie robót hydrotechnicznych i prac utrzymaniowych wraz z ustaleniem zasad ich wdrażania oraz opracowanie krajowego programu renaturalizacji wód powierzchniowych.
1186	RW600018188872 9	tak	przedłużenie terminu osiągnięcia celu środowiskowego - brak możliwości technicznych	2027	brak możliwości technicznych. W zlewni JCWP nie zidentyfikowano presji mogącej być przyczyną występujących przekroczeń wskaźników jakości. Konieczne jest dokonanie szczegółowego rozpoznania przyczyn w celu prawidłowego zaplanowania działań naprawczych. Rozpoznanie przyczyn nieosiągnięcia dobrego stanu zapewni realizacja działań na poziomie krajowym: utworzenie krajowej bazy danych o zmianach hydromorfologicznych, przeprowadzenie pogłębionej analizy presji pod kątem zmian hydromorfologicznych, opracowanie dobrych praktyk w zakresie robót hydrotechnicznych i prac utrzymaniowych wraz z ustaleniem zasad ich wdrażania oraz opracowanie krajowego programu renaturalizacji wód powierzchniowych.Wdrożenie skutecznych i efektywnych działań naprawczych wymaga szczegółowego rozpoznania wpływu zidentyfikowanej presji i możliwości jej redukcji. W bieżącym cyklu planistycznym dokonano rozpoznania potrzeb w zakresie przywrócenia ciągłości morfologicznej w kontekście dobrego stanu ekologicznego JCWP. W programie działań zaplanowano działanie „wariantowa analiza sposobu udrożnienia budowli piętrzących na cieku Korytnica wraz ze wskazaniem wariantu do realizacji oraz opracowaniem dokumentacji projektowej” obejmujące szczegółową analizę lokalnych uwarunkowań, mającą na celu dobór optymalnych rozwiązań technicznych. Wdrożenie konkretnych działań naprawczych będzie możliwe dopiero po przeprowadzeniu wyżej wymienionych analiz.
1187	RW600018188874 9	nie	nie dotyczy	2015	nie dotyczy

Lp.	Kod JCWP	Odstępstwo	Typ odstępstwa	Termin osiągnięcia dobrego stanu	Uzasadnienie odstępstwa
1188	RW600018188876 9	nie	nie dotyczy	2015	nie dotyczy
1189	RW600018188878 29	nie	nie dotyczy	2015	nie dotyczy
1190	RW600018188878 89	nie	nie dotyczy	2015	nie dotyczy
1191	RW600018188889 6	nie	nie dotyczy	2015	nie dotyczy
1192	RW600018188892 9	nie	nie dotyczy	2015	nie dotyczy
1193	RW600018188894 9	nie	nie dotyczy	2015	nie dotyczy
1194	RW600018188982	tak	przedłużenie terminu osiągnięcia celu środowiskowego - brak możliwości technicznych	2027	brak możliwości technicznych. W zlewni JCWP występuje presja komunalna. W programie działań zaplanowano działanie obejmujące przegląd pozwoleń wodnoprawnych na wprowadzanie ścieków do wód lub do ziemii przez użytkowników w zlewni JCWP z uwagi na zagrożenie osiągnięcia celów środowiskowych, zgodnie z art. 136 ust. 3 ustawy - Prawo wodne, mające na celu szczegółowe rozpoznanie i w rezultacie ograniczenie tej presji tak, aby możliwe było osiągnięcie wskaźników zgodnych z wartościami dla dobrego stanu. Z uwagi jednak na czas niezbędny dla wdrożenia tego działania, następnie konkretnych działań naprawczych, a także okres niezbędny aby wdrożone działania przyniosły wymierne efekty, dobry stan będzie mógł być osiągnięty do roku 2027.
1195	RW600018188984 9	nie	nie dotyczy	2015	nie dotyczy
1196	RW600018188986 9	nie	nie dotyczy	2015	nie dotyczy
1197	RW600018188988	nie	nie dotyczy	2015	nie dotyczy
1198	RW60001918133	tak	przedłużenie terminu osiągnięcia celu środowiskowego - brak możliwości technicznych	2021	brak możliwości technicznych. Nie zidentyfikowano presji mających wpływ na obniżoną ocenę stanu chemicznego. Konieczne jest dokonanie szczegółowego rozpoznania przyczyn w celu prawidłowego zaplanowania działań naprawczych. Wdrożenie działań będzie mogło nastąpić dopiero po ich rozpoznaniu, dlatego też przewiduje się możliwość wdrożenia zaplanowanych działań po roku 2021. W celu rozpoznania przyczyn nieosiągnięcia dobrego stanu chemicznego zaplanowano następujące działania: przeprowadzenie weryfikacji Programu ochrony środowiska dla gminy w zakresie ograniczania emisji do atmosfery wielopierścieniowych węglowodorów aromatycznych.
1199	RW600019181359	tak	przedłużenie terminu osiągnięcia celu środowiskowego - brak możliwości technicznych	2021	w zlewni JCWP nie zidentyfikowano presji mogącej być przyczyną występujących przekroczeń wskaźników jakości. Konieczne jest dokonanie szczegółowego rozpoznania przyczyn w celu prawidłowego zaplanowania działań naprawczych. Rozpoznanie przyczyn nieosiągnięcia dobrego stanu zapewni realizacja działań na poziomie krajowym: utworzenie krajowej bazy danych o zmianach hydromorfologicznych, przeprowadzenie pogłębionej analizy presji pod kątem zmian hydromorfologicznych, opracowanie dobrych praktyk w zakresie robót hydrotechnicznych i prac utrzymaniowych wraz z ustaleniem zasad ich wdrażania oraz opracowanie krajowego programu renaturalizacji wód powierzchniowych.
1200	RW60001918153	nie	nie dotyczy	2015	nie dotyczy
1201	RW600019181599	nie	nie dotyczy	2015	nie dotyczy
1202	RW600019181633	nie	nie dotyczy	2015	nie dotyczy
1203	RW600019181657	nie	nie dotyczy	2015	nie dotyczy
1204	RW60001918169	tak	przedłużenie terminu osiągnięcia celu środowiskowego	2027	w zlewni JCWP występuje presja niska emisja i nierozpoznana presja.W programie działań zaplanowano działanie: weryfikacja programu ochrony środowiska dla gminy, mające na celu szczegółowe rozpoznanie i w rezultacie ograniczenie tej presji tak, aby możliwe było osiągnięcie wskaźników zgodnych z wartościami

Lp.	Kod JCWP	Odstępstwo	Typ odstępstwa	Termin osiągnięcia dobrego stanu	Uzasadnienie odstępstwa
			- brak możliwości technicznych		dla dobrego stanu, a także okres niezbędny aby wdrożone działania przyniosły wymierne efekty, dobry stan będzie mógł być osiągnięty do roku 2027.
1205	RW60001918171	tak	przedłużenie terminu osiągnięcia celu środowiskowego - brak możliwości technicznych	2021	brak możliwości technicznych. W zlewni JCWP nie zidentyfikowano presji mogącej być przyczyną występujących przekroczeń wskaźników jakości. Konieczne jest dokonanie szczegółowego rozpoznania przyczyn w celu prawidłowego zaplanowania działań naprawczych. Rozpoznanie przyczyn nieosiągnięcia dobrego stanu zapewni realizacja działań na poziomie krajowym: utworzenie krajowej bazy danych o zmianach hydromorfologicznych, przeprowadzenie pogłębionej analizy presji pod kątem zmian hydromorfologicznych, opracowanie dobrych praktyk w zakresie robót hydrotechnicznych i prac utrzymaniowych wraz z ustaleniem zasad ich wdrażania oraz opracowanie krajowego programu renaturalizacji wód powierzchniowych.
1206	RW600019181759	nie	nie dotyczy	2015	nie dotyczy
1207	RW600019181779	nie	nie dotyczy	2015	nie dotyczy
1208	RW600019181899	nie	nie dotyczy	2015	nie dotyczy
1209	RW600019181999	nie	nie dotyczy	2015	nie dotyczy
1210	RW6000191825	tak	przedłużenie terminu osiągnięcia celu środowiskowego - brak możliwości technicznych	2021	brak możliwości technicznych. W zlewni JCWP nie zidentyfikowano presji mogącej być przyczyną występujących przekroczeń wskaźników jakości. Konieczne jest dokonanie szczegółowego rozpoznania przyczyn w celu prawidłowego zaplanowania działań naprawczych. Rozpoznanie przyczyn nieosiągnięcia dobrego stanu zapewni realizacja działań na poziomie krajowym: utworzenie krajowej bazy danych o zmianach hydromorfologicznych, przeprowadzenie pogłębionej analizy presji pod kątem zmian hydromorfologicznych, opracowanie dobrych praktyk w zakresie robót hydrotechnicznych i prac utrzymaniowych wraz z ustaleniem zasad ich wdrażania oraz opracowanie krajowego programu renaturalizacji wód powierzchniowych.
1211	RW600019182873	tak	przedłużenie terminu osiągnięcia celu środowiskowego - brak możliwości technicznych	2021	brak możliwości technicznych. W zlewni JCWP nie zidentyfikowano presji mogącej być przyczyną występujących przekroczeń wskaźników jakości. Konieczne jest dokonanie szczegółowego rozpoznania przyczyn w celu prawidłowego zaplanowania działań naprawczych. Rozpoznanie przyczyn nieosiągnięcia dobrego stanu zapewni realizacja działań na poziomie krajowym: utworzenie krajowej bazy danych o zmianach hydromorfologicznych, przeprowadzenie pogłębionej analizy presji pod kątem zmian hydromorfologicznych, opracowanie dobrych praktyk w zakresie robót hydrotechnicznych i prac utrzymaniowych wraz z ustaleniem zasad ich wdrażania oraz opracowanie krajowego programu renaturalizacji wód powierzchniowych.
1212	RW600019182899	tak	przedłużenie terminu osiągnięcia celu środowiskowego - brak możliwości technicznych	2021	brak możliwości technicznych. W zlewni JCWP nie zidentyfikowano presji mogącej być przyczyną występujących przekroczeń wskaźników jakości. Konieczne jest dokonanie szczegółowego rozpoznania przyczyn w celu prawidłowego zaplanowania działań naprawczych. Rozpoznanie przyczyn nieosiągnięcia dobrego stanu zapewni realizacja działań na poziomie krajowym: utworzenie krajowej bazy danych o zmianach hydromorfologicznych, przeprowadzenie pogłębionej analizy presji pod kątem zmian hydromorfologicznych, opracowanie dobrych praktyk w zakresie robót hydrotechnicznych i prac utrzymaniowych wraz z ustaleniem zasad ich wdrażania oraz opracowanie krajowego programu renaturalizacji wód powierzchniowych.
1213	RW60001918299	tak	przedłużenie terminu osiągnięcia celu środowiskowego - brak możliwości technicznych	2021	brak możliwości technicznych. W zlewni JCWP nie zidentyfikowano presji mogącej być przyczyną występujących przekroczeń wskaźników jakości. Konieczne jest dokonanie szczegółowego rozpoznania przyczyn w celu prawidłowego zaplanowania działań naprawczych. Rozpoznanie przyczyn nieosiągnięcia dobrego stanu zapewni realizacja działań na poziomie krajowym: utworzenie krajowej bazy danych o zmianach hydromorfologicznych, przeprowadzenie pogłębionej analizy presji pod kątem zmian hydromorfologicznych, opracowanie dobrych praktyk w zakresie robót hydrotechnicznych i prac utrzymaniowych wraz z ustaleniem zasad ich wdrażania oraz opracowanie krajowego programu renaturalizacji wód powierzchniowych.

Lp.	Kod JCWP	Odstępstwo	Typ odstępstwa	Termin osiągnięcia dobrego stanu	Uzasadnienie odstępstwa
1214	RW600019183119	tak	przedłużenie terminu osiągnięcia celu środowiskowego - brak możliwości technicznych	2021	brak możliwości technicznych. W zlewni JCWP nie zidentyfikowano presji mogącej być przyczyną występujących przekroczeń wskaźników jakości. Konieczne jest dokonanie szczegółowego rozpoznania przyczyn w celu prawidłowego zaplanowania działań naprawczych. Rozpoznanie przyczyn nieosiągnięcia dobrego stanu zapewni realizacja działań na poziomie krajowym: utworzenie krajowej bazy danych o zmianach hydromorfologicznych, przeprowadzenie pogłębionej analizy presji pod kątem zmian hydromorfologicznych, opracowanie dobrych praktyk w zakresie robót hydrotechnicznych i prac utrzymaniowych wraz z ustaleniem zasad ich wdrażania oraz opracowanie krajowego programu renaturalizacji wód powierzchniowych.
1215	RW600019183159	tak	przedłużenie terminu osiągnięcia celu środowiskowego - brak możliwości technicznych	2021	brak możliwości technicznych. W zlewni JCWP nie zidentyfikowano presji mogącej być przyczyną występujących przekroczeń wskaźników jakości. Konieczne jest dokonanie szczegółowego rozpoznania przyczyn w celu prawidłowego zaplanowania działań naprawczych. Rozpoznanie przyczyn nieosiągnięcia dobrego stanu zapewni realizacja działań na poziomie krajowym: utworzenie krajowej bazy danych o zmianach hydromorfologicznych, przeprowadzenie pogłębionej analizy presji pod kątem zmian hydromorfologicznych, opracowanie dobrych praktyk w zakresie robót hydrotechnicznych i prac utrzymaniowych wraz z ustaleniem zasad ich wdrażania oraz opracowanie krajowego programu renaturalizacji wód powierzchniowych.
1216	RW600019183197	nie	nie dotyczy	2015	nie dotyczy
1217	RW600019183199	tak	przedłużenie terminu osiągnięcia celu środowiskowego - brak możliwości technicznych	2021	brak możliwości technicznych. W zlewni JCWP nie zidentyfikowano presji mogącej być przyczyną występujących przekroczeń wskaźników jakości. Konieczne jest dokonanie szczegółowego rozpoznania przyczyn w celu prawidłowego zaplanowania działań naprawczych. Rozpoznanie przyczyn nieosiągnięcia dobrego stanu zapewni realizacja działań na poziomie krajowym: utworzenie krajowej bazy danych o zmianach hydromorfologicznych, przeprowadzenie pogłębionej analizy presji pod kątem zmian hydromorfologicznych, opracowanie dobrych praktyk w zakresie robót hydrotechnicznych i prac utrzymaniowych wraz z ustaleniem zasad ich wdrażania oraz opracowanie krajowego programu renaturalizacji wód powierzchniowych.
1218	RW6000191836899	nie	nie dotyczy	2015	nie dotyczy
1219	RW600019184311	nie	nie dotyczy	2015	nie dotyczy
1220	RW600019184359	nie	nie dotyczy	2015	nie dotyczy
1221	RW600019184399	nie	nie dotyczy	2015	nie dotyczy
1222	RW60001918479	tak	przedłużenie terminu osiągnięcia celu środowiskowego - brak możliwości technicznych	2021	brak możliwości technicznych. W zlewni JCWP nie zidentyfikowano presji mogącej być przyczyną występujących przekroczeń wskaźników jakości. Konieczne jest dokonanie szczegółowego rozpoznania przyczyn w celu prawidłowego zaplanowania działań naprawczych. Rozpoznanie przyczyn nieosiągnięcia dobrego stanu zapewni realizacja działań na poziomie krajowym: utworzenie krajowej bazy danych o zmianach hydromorfologicznych, przeprowadzenie pogłębionej analizy presji pod kątem zmian hydromorfologicznych, opracowanie dobrych praktyk w zakresie robót hydrotechnicznych i prac utrzymaniowych wraz z ustaleniem zasad ich wdrażania oraz opracowanie krajowego programu renaturalizacji wód powierzchniowych.
1223	RW600019184933	tak	przedłużenie terminu osiągnięcia celu środowiskowego - brak możliwości technicznych	2021	brak możliwości technicznych. W zlewni JCWP nie zidentyfikowano presji mogącej być przyczyną występujących przekroczeń wskaźników jakości. Konieczne jest dokonanie szczegółowego rozpoznania przyczyn w celu prawidłowego zaplanowania działań naprawczych. Rozpoznanie przyczyn nieosiągnięcia dobrego stanu zapewni realizacja działań na poziomie krajowym: utworzenie krajowej bazy danych o zmianach hydromorfologicznych, przeprowadzenie pogłębionej analizy presji pod kątem zmian hydromorfologicznych, opracowanie dobrych praktyk w zakresie robót hydrotechnicznych i prac utrzymaniowych wraz z ustaleniem zasad ich wdrażania oraz opracowanie krajowego programu renaturalizacji wód powierzchniowych.

Lp.	Kod JCWP	Odstępstwo	Typ odstępstwa	Termin osiągnięcia dobrego stanu	Uzasadnienie odstępstwa
1224	RW600019184999	tak	przedłużenie terminu osiągnięcia celu środowiskowego - brak możliwości technicznych	2021	brak możliwości technicznych. W zlewni JCWP nie zidentyfikowano presji mogącej być przyczyną występujących przekroczeń wskaźników jakości. Konieczne jest dokonanie szczegółowego rozpoznania przyczyn w celu prawidłowego zaplanowania działań naprawczych. Rozpoznanie przyczyn nieosiągnięcia dobrego stanu zapewni realizacja działań na poziomie krajowym: utworzenie krajowej bazy danych o zmianach hydromorfologicznych, przeprowadzenie pogłębionej analizy presji pod kątem zmian hydromorfologicznych, opracowanie dobrych praktyk w zakresie robót hydrotechnicznych i prac utrzymaniowych wraz z ustaleniem zasad ich wdrażania oraz opracowanie krajowego programu renaturalizacji wód powierzchniowych.
1225	RW60001918525	tak	przedłużenie terminu osiągnięcia celu środowiskowego - brak możliwości technicznych	2027	brak możliwości technicznych. W zlewni JCWP występuje presja rolnicza. W programie działań zaplanowano wszystkie możliwe działania mające na celu ograniczenie tej presji tak, aby możliwe było osiągnięcie wskaźników zgodnych z wartościami dla dobrego stanu. Z uwagi jednak na czas niezbędny dla wdrożenia działań, a także okres niezbędny aby wdrożone działania przyniosły wymierne efekty, dobry stan będzie mógł być osiągnięty do roku 2027.
1226	RW60001918529	tak	przedłużenie terminu osiągnięcia celu środowiskowego - brak możliwości technicznych	2027	w zlewni JCWP występuje presja rolnicza. W programie działań zaplanowano wszystkie możliwe działania mające na celu ograniczenie tej presji tak, aby możliwe było osiągnięcie wskaźników zgodnych z wartościami dla dobrego stanu. Ponadto w zlewni JCWP nie zidentyfikowano presji mogącej być przyczyną występujących przekroczeń wskaźników jakości. Konieczne jest dokonanie szczegółowego rozpoznania przyczyn w celu prawidłowego zaplanowania działań naprawczych. Wdrożenie działań będzie mogło nastąpić dopiero po ich rozpoznaniu, dlatego też przewiduje się możliwość wdrożenia zaplanowanych działań po roku 2021. W celu rozpoznania przyczyn nieosiągnięcia dobrego stanu zaplanowano następujące działania: przeprowadzenie pogłębionej analizy presji w celu ustalenia przyczyn nieosiągnięcia dobrego stanu wód Z uwagi jednak na czas niezbędny dla wdrożenia działań, a także okres niezbędny aby wdrożone działania przyniosły wymierne efekty, dobry stan będzie mógł być osiągnięty do roku 2027.
1227	RW600019185687	nie	nie dotyczy	2015	nie dotyczy
1228	RW6000191856899	tak	przedłużenie terminu osiągnięcia celu środowiskowego - brak możliwości technicznych	2027	brak możliwości technicznych. W zlewni JCWP występuje presja rolnicza. W programie działań zaplanowano wszystkie możliwe działania mające na celu ograniczenie tej presji tak, aby możliwe było osiągnięcie wskaźników zgodnych z wartościami dla dobrego stanu. Z uwagi jednak na czas niezbędny dla wdrożenia działań, a także okres niezbędny aby wdrożone działania przyniosły wymierne efekty, dobry stan będzie mógł być osiągnięty do roku 2027.
1229	RW6000191878729	nie	nie dotyczy	2015	nie dotyczy
1230	RW6000201831789	tak	przedłużenie terminu osiągnięcia celu środowiskowego - brak możliwości technicznych, dysproporcjonalne koszty	2021	brak możliwości technicznych oraz dysproporcjonalne koszty. Z uwagi na niską wiarygodność oceny i związany z tym brak możliwości wskazania przyczyn nieosiągnięcia dobrego stanu brak jest możliwości zaplanowania racjonalnych działań naprawczych. Zaplanowanie i wdrożenie jakichkolwiek działań będzie generowało nieuzasadnione koszty. W związku z prowadzonymi w latach 2014-2015 badaniami monitoringowymi możliwe będzie w roku 2016 przeprowadzenie oceny rzeczywistego stanu i zagrożenia JCWP. W przypadku stwierdzenia z02/09/2015ego stanu wprowadzone będą działania mające na celu jego rozpoznanie. Takie etapowe postepowanie pozwoli na racjonalne zaplanowanie n iezbędnych działań i zapewnenie ich wymaganej skuteczności.
1231	RW600020183235	tak	przedłużenie terminu osiągnięcia celu środowiskowego - brak możliwości technicznych	2027	brak możliwości technicznych. W zlewni JCWP występuje presja komunalna. W programie działań zaplanowano działanie obejmujące przegląd pozwoleń wodnoprawnych wskazać pełną nazwę działania zgodnie z aPWŚK, mające na celu szczegółowe rozpoznanie i w rezultacie ograniczenie tej presji tak, aby możliwe było osiągnięcie wskaźników zgodnych z wartościami dla dobrego stanu. Z uwagi jednak na czas niezbędny dla wdrożenia tego działania, następnie konkretnych działań naprawczych, a także okres niezbędny aby wdrożone działania przyniosły wymierne efekty, dobry stan będzie mógł być osiągnięty do roku 2027.

Lp.	Kod JCWP	Odstępstwo	Typ odstępstwa	Termin osiągnięcia dobrego stanu	Uzasadnienie odstępstwa
1232	RW600020183271	tak	przedłużenie terminu osiągnięcia celu środowiskowego - brak możliwości technicznych	2021	brak możliwości technicznych. W zlewni JCWP występuje presja komunalna. W programie działań zaplanowano działania podstawowe, obejmujące uporządkowanie gospodarki ściekowej, które nie są wystarczające, aby zredukować tą presję w zakresie wystarczającym dla osiągnięcia dobrego stanu. W związku z powyższym wskazano również działania uzupełniające, obejmujące przeprowadzenie pogłębionej analizy presji w celu zaplanowania działań ukierunkowanych na redukcję fosforu. Z uwagi jednak na czas niezbędny dla wdrożenia działań, a także okres niezbędny aby wdrożone działania przyniosły wymierne efekty, dobry stan będzie mógł być osiągnięty do roku 2021. Konieczne jest również dokonanie szczegółowego rozpoznania przyczyn w celu prawidłowego zaplanowania działań naprawczych. Rozpoznanie przyczyn nieosiągnięcia dobrego stanu zapewni realizacja działań na poziomie krajowym: utworzenie krajowej bazy danych o zmianach hydromorfologicznych, przeprowadzenie pogłębionej analizy presji pod kątem zmian hydromorfologicznych, opracowanie dobrych praktyk w zakresie robót hydrotechnicznych i prac utrzymaniowych wraz z ustaleniem zasad ich wdrażania oraz opracowanie krajowego programu renaturalizacji wód powierzchniowych.
1233	RW600020183275	tak	przedłużenie terminu osiągnięcia celu środowiskowego - brak możliwości technicznych	2027	brak możliwości technicznych. W zlewni JCWP występuje presja komunalna oraz niska emisja. W programie działań zaplanowano działanie: weryfikacja programu ochrony środowiska dla gminy, mające na celu szczegółowe rozpoznanie i w rezultacie ograniczenie tej presji tak, aby możliwe było osiągnięcie wskaźników zgodnych z wartościami dla dobrego stanu. W W programie działań zaplanowano działania podstawowe, obejmujące uporządkowanie gospodarki ściekowej , które są wystarczające, aby zredukować tą presję w zakresie wystarczającym dla osiągnięcia dobrego stanu. . Z uwagi jednak na czas niezbędny dla wdrożenia tego działania, następnie konkretnych działań naprawczych, a także okres niezbędny aby wdrożone działania przyniosły wymierne efekty, dobry stan będzie mógł być osiągnięty do roku 2027.
1234	RW600020185499	tak	przedłużenie terminu osiągnięcia celu środowiskowego - brak możliwości technicznych	2027	brak możliwości technicznych. W zlewni JCWP występują presje: nierozpoznana presja, presja komunalna. W programie działań zaplanowano działanie obejmujące przegląd pozwoleń wodnoprawnych na wprowadzanie ścieków do wód lub do ziemii przez użytkowników w zlewni JCWP z uwagi na zagrożenie osiągnięcia celów środowiskowych, zgodnie z art. 136 ust. 3 ustawy - Prawo wodne, mające na celu szczegółowe rozpoznanie i w rezultacie ograniczenie tej presji tak, aby możliwe było osiągnięcie wskaźników zgodnych z wartościami dla dobrego stanu. Z uwagi jednak na czas niezbędny dla wdrożenia tego działania, następnie konkretnych działań naprawczych, a także okres niezbędny aby wdrożone działania przyniosły wymierne efekty, dobry stan będzie mógł być osiągnięty do roku 2027. Konieczne jest również dokonanie szczegółowego rozpoznania przyczyn w celu prawidłowego zaplanowania działań naprawczych. W celu rozpoznania przyczyn nieosiągnięcia dobrego stanu zaplanowano następujące działania: przeprowadzenie pogłębionej analizy presji w celu ustalenia przyczyn nieosiągnięcia dobrego stanu wód z uwagi na stan fizykochemiczny, przeprowadzenie pogłębionej analizy presji w celu zaplanowania działań ukierunkowanych na redukcję fosforu.
1235	RW600020185749	tak	przedłużenie terminu osiągnięcia celu środowiskowego - brak możliwości technicznych	2027	w zlewni JCWP występuje presja rolnicza. W programie działań zaplanowano wszystkie możliwe działania mające na celu ograniczenie tej presji tak, aby możliwe było osiągnięcie wskaźników zgodnych z wartościami dla dobrego stanu. Z uwagi jednak na czas niezbędny dla wdrożenia działań, a także okres niezbędny aby wdrożone działania przyniosły wymierne efekty, dobry stan będzie mógł być osiągnięty do roku 2027.
1236	RW60002018729	tak	przedłużenie terminu osiągnięcia celu środowiskowego - brak możliwości technicznych	2027	brak możliwości technicznych. W zlewni JCWP występują presje: nierozpoznana presja, presja komunalna. W programie działań zaplanowano działanie obejmujące przegląd pozwoleń wodnoprawnych na wprowadzanie ścieków do wód lub do ziemii przez użytkowników w zlewni JCWP z uwagi na zagrożenie osiągnięcia celów środowiskowych, zgodnie z art. 136 ust. 3 ustawy - Prawo wodne, mające na celu szczegółowe rozpoznanie i w rezultacie ograniczenie tej presji tak, aby możliwe było osiągnięcie wskaźników zgodnych z wartościami dla dobrego stanu. Z uwagi jednak na czas niezbędny dla wdrożenia

Lp.	Kod JCWP	Odstępstwo	Typ odstępstwa	Termin osiągnięcia dobrego stanu	Uzasadnienie odstępstwa
					tego działania, następnie konkretnych działań naprawczych, a także okres niezbędny aby wdrożone działania przyniosły wymierne efekty, dobry stan będzie mógł być osiągnięty do roku 2027.
1237	RW600020188151	nie	nie dotyczy	2015	nie dotyczy
1238	RW60002018817999	tak	przedłużenie terminu osiągnięcia celu środowiskowego - brak możliwości technicznych	2021	brak możliwości technicznych. W zlewni JCWP występuje presja komunalna i nierozpoznana presja. W programie działań zaplanowano działania podstawowe, obejmujące uporządkowanie gospodarki ściekowej ,które są wystarczające, aby zredukować tą presję w zakresie wystarczającym dla osiągnięcia dobrego stanu. Z uwagi jednak na czas niezbędny dla wdrożenia działań, a także okres niezbędny aby wdrożone działania przyniosły wymierne efekty, dobry stan będzie mógł być osiągnięty do roku 2021.
1239	RW6000201881991	tak	przedłużenie terminu osiągnięcia celu środowiskowego - brak możliwości technicznych, dysproporcjonalne koszty	2027	brak możliwości technicznych oraz dysproporcjonalne koszty. Z uwagi na niską wiarygodność oceny i związany z tym brak możliwości wskazania przyczyn nieosiągnięcia dobrego stanu brak jest możliwości zaplanowania racjonalnych działań naprawczych. Zaplanowanie i wdrożenie jakichkolwiek działań będzie generowało nieuzasadnione koszty. W związku z tym w JCWP zaplanowano działanie mające na celu rozpoznanie rzeczywistego stanu ekologicznego – przeprowadzenie monitoringu badawczego. W przypadku potwierdzenia złego stanu po 2 latach wprowadzone zostanie działanie mające na celu rozpoznanie jego przyczyn. Takie etapowe postępowanie pozwoli na racjonalne zaplanowanie niezbędnych działań i zapewnienie ich wymaganej skuteczności.
1240	RW6000201882912	tak	przedłużenie terminu osiągnięcia celu środowiskowego - brak możliwości technicznych, dysproporcjonalne koszty	2021	brak możliwości technicznych oraz dysproporcjonalne koszty. Z uwagi na niską wiarygodność oceny i związany z tym brak możliwości wskazania przyczyn nieosiągnięcia dobrego stanu brak jest możliwości zaplanowania racjonalnych działań naprawczych. Zaplanowanie i wdrożenie jakichkolwiek działań będzie generowało nieuzasadnione koszty. W związku z tym w JCWP zaplanowano działanie mające na celu rozpoznanie rzeczywistego stanu ekologicznego – przeprowadzenie monitoringu badawczego. W przypadku potwierdzenia złego stanu po 2 latach wprowadzone zostanie działanie mające na celu rozpoznanie jego przyczyn. Takie etapowe postępowanie pozwoli na racjonalne zaplanowanie niezbędnych działań i zapewnienie ich wymaganej skuteczności.
1241	RW600020188479	tak	przedłużenie terminu osiągnięcia celu środowiskowego - brak możliwości technicznych	2021	brak możliwości technicznych. W zlewni JCWP występuje presja komunalna. W programie działań zaplanowano działania podstawowe, obejmujące uporządkowanie gospodarki ściekowej ,które są wystarczające, aby zredukować tą presję w zakresie wystarczającym dla osiągnięcia dobrego stanu. Z uwagi jednak na czas niezbędny dla wdrożenia działań, a także okres niezbędny aby wdrożone działania przyniosły wymierne efekty, dobry stan będzie mógł być osiągnięty do roku 2021.
1242	RW6000201884899	nie	nie dotyczy	2015	nie dotyczy
1243	RW6000201886299	tak	przedłużenie terminu osiągnięcia celu środowiskowego - brak możliwości technicznych	2021	brak możliwości technicznych. W zlewni JCWP nie zidentyfikowano presji mogącej być przyczyną występujących przekroczeń wskaźników jakości. Konieczne jest dokonanie szczegółowego rozpoznania przyczyn w celu prawidłowego zaplanowania działań naprawczych. Rozpoznanie przyczyn nieosiągnięcia dobrego stanu zapewni realizacja działań na poziomie krajowym: utworzenie krajowej bazy danych o zmianach hydromorfologicznych, przeprowadzenie pogłębionej analizy presji pod kątem zmian hydromorfologicznych, opracowanie dobrych praktyk w zakresie robót hydrotechnicznych i prac utrzymaniowych wraz z ustaleniem zasad ich wdrażania oraz opracowanie krajowego programu renaturalizacji wód powierzchniowych.
1244	RW60002018865511	tak	przedłużenie terminu osiągnięcia celu środowiskowego - brak możliwości technicznych	2027	brak możliwości technicznych. Wdrożenie skutecznych i efektywnych działań naprawczych wymaga szczegółowego rozpoznania wpływu zidentyfikowanej presji i możliwości jej redukcji. W bieżącym cyklu planistycznym dokonano rozpoznania potrzeb w zakresie przywrócenia ciągłości morfologicznej w kontekście dobrego stanu ekologicznego JCWP. W programie działań zaplanowano opracowanie wariantowej analizy sposobu udrożnienia budowli piętrzących na odcinku cieku istotnego Gwda wraz ze wskazaniem wariantu do realizacji oraz opracowaniem dokumentacji projektowej
1245	RW600020188658	tak	przedłużenie terminu	2027	brak możliwości technicznych. Wdrożenie skutecznych i efektywnych działań naprawczych wymaga

Lp.	Kod JCWP	Odstępstwo	Typ odstępstwa	Termin osiągnięcia dobrego stanu	Uzasadnienie odstępstwa
	9		osiągnięcia celu środowiskowego - brak możliwości technicznych		szczegółowego rozpoznania wpływu zidentyfikowanej presji i możliwości jej redukcji. W bieżącym cyklu planistycznym dokonano rozpoznania potrzeb w zakresie przywrócenia ciągłości morfologicznej w kontekście dobrego stanu ekologicznego JCWP. W programie działań zaplanowano opracowanie wariantowej analizy sposobu udrożnienia budowli piętrzących na odcinku cieku istotnego Plitnica wraz ze wskazaniem wariantu do realizacji oraz opracowaniem dokumentacji projektowej
1246	RW6000201886599	tak	przedłużenie terminu osiągnięcia celu środowiskowego - brak możliwości technicznych	2027	brak możliwości technicznych. Wdrożenie skutecznych i efektywnych działań naprawczych wymaga szczegółowego rozpoznania wpływu zidentyfikowanej presji i możliwości jej redukcji. W bieżącym cyklu planistycznym dokonano rozpoznania potrzeb w zakresie przywrócenia ciągłości morfologicznej w kontekście dobrego stanu ekologicznego JCWP. W programie działań zaplanowano opracowanie wariantowej analizy sposobu udrożnienia budowli piętrzących na odcinku cieku istotnego Gwda wraz ze wskazaniem wariantu do realizacji oraz opracowaniem dokumentacji projektowej
1247	RW60002018866899	nie	nie dotyczy	2015	nie dotyczy
1248	RW600020188669	nie	nie dotyczy	2015	nie dotyczy
1249	RW6000201886899	tak	przedłużenie terminu osiągnięcia celu środowiskowego - brak możliwości technicznych	2021	brak możliwości technicznych. W zlewni JCWP występuje presja komunalna. W programie działań zaplanowano działania podstawowe, obejmujące uporządkowanie gospodarki ściekowej ,które są wystarczające, aby zredukować tą presję w zakresie wystarczającym dla osiągnięcia dobrego stanu. Z uwagi jednak na czas niezbędny dla wdrożenia działań, a także okres niezbędny aby wdrożone działania przyniosły wymierne efekty, dobry stan będzie mógł być osiągnięty do roku 2021.
1250	RW6000201886990	tak	przedłużenie terminu osiągnięcia celu środowiskowego - brak możliwości technicznych	2021	w zlewni JCWP występuje presja komunalna. W programie działań zaplanowano działania podstawowe, obejmujące uporządkowanie gospodarki ściekowej ,które są wystarczające, aby zredukować tą presję w zakresie wystarczającym dla osiągnięcia dobrego stanu. Z uwagi jednak na czas niezbędny dla wdrożenia działań, a także okres niezbędny aby wdrożone działania przyniosły wymierne efekty, dobry stan będzie mógł być osiągnięty do roku 2021.
1251	RW6000201886999	tak	przedłużenie terminu osiągnięcia celu środowiskowego - brak możliwości technicznych	2027	brak możliwości technicznych. Wdrożenie skutecznych i efektywnych działań naprawczych wymaga szczegółowego rozpoznania wpływu zidentyfikowanej presji i możliwości jej redukcji. W bieżącym cyklu planistycznym dokonano rozpoznania potrzeb w zakresie przywrócenia ciągłości morfologicznej w kontekście dobrego stanu ekologicznego JCWP. W programie działań zaplanowano opracowanie wariantowej analizy sposobu udrożnienia budowli piętrzących na odcinku cieku istotnego Plitnica wraz ze wskazaniem wariantu do realizacji oraz opracowaniem dokumentacji projektowej
1252	RW6000201888533	nie	nie dotyczy	2015	nie dotyczy
1253	RW6000201888569	nie	nie dotyczy	2015	nie dotyczy
1254	RW600020188857	nie	nie dotyczy	2015	nie dotyczy
1255	RW600020188879	tak	przedłużenie terminu osiągnięcia celu środowiskowego - brak możliwości technicznych	2027	brak możliwości technicznych. Wdrożenie skutecznych i efektywnych działań naprawczych wymaga szczegółowego rozpoznania wpływu zidentyfikowanej presji i możliwości jej redukcji. W bieżącym cyklu planistycznym dokonano rozpoznania potrzeb w zakresie przywrócenia ciągłości morfologicznej w kontekście dobrego stanu ekologicznego JCWP. W programie działań zaplanowano działanie opracowanie wariantowej analizy sposobu udrożnienia budowli piętrzących na cieku Drawa wraz ze wskazaniem wariantu do realizacji oraz opracowaniem dokumentacji projektowej
1256	RW6000201888899	nie	nie dotyczy	2015	nie dotyczy
1257	RW600020188929	nie	nie dotyczy	2015	nie dotyczy
1258	RW600021183311	nie	nie dotyczy	2015	nie dotyczy
1259	RW600021183511	nie	nie dotyczy	2015	nie dotyczy

Lp.	Kod JCWP	Odstępstwo	Typ odstępstwa	Termin osiągnięcia dobrego stanu	Uzasadnienie odstępstwa
1260	RW600021183519	tak	przedłużenie terminu osiągnięcia celu środowiskowego - brak możliwości technicznych	2021	brak możliwości technicznych. Nie zidentyfikowano presji mających wpływ na obniżoną ocenę stanu chemicznego. Konieczne jest dokonanie szczegółowego rozpoznania przyczyn w celu prawidłowego zaplanowania działań naprawczych. Wdrożenie działań będzie mogło nastąpić dopiero po ich rozpoznaniu, dlatego też przewiduje się możliwość wdrożenia zaplanowanych działań po roku 2021. W celu rozpoznania przyczyn nieosiągnięcia dobrego stanu chemicznego zaplanowano następujące działania: przeprowadzenie weryfikacji Programu ochrony środowiska dla gminy w zakresie ograniczania emisji do atmosfery wielopierścieniowych węglowodorów aromatycznych.
1261	RW60002118399	tak	przedłużenie terminu osiągnięcia celu środowiskowego - brak możliwości technicznych	2027	w zlewni JCWP nie zidentyfikowano presji mogącej być przyczyną występujących przekroczeń wskaźników jakości. Konieczne jest dokonanie szczegółowego rozpoznania przyczyn w celu prawidłowego zaplanowania działań naprawczych. Rozpoznanie przyczyn nieosiągnięcia dobrego stanu zapewni realizacja działań na poziomie krajowym: utworzenie krajowej bazy danych o zmianach hydromorfologicznych, przeprowadzenie pogłębionej analizy presji pod kątem zmian hydromorfologicznych, opracowanie dobrych praktyk w zakresie robót hydrotechnicznych i prac utrzymaniowych wraz z ustaleniem zasad ich wdrażania oraz opracowanie krajowego programu renaturalizacji wód powierzchniowych.
1262	RW60002118519	tak	przedłużenie terminu osiągnięcia celu środowiskowego - brak możliwości technicznych	2021	brak możliwości technicznych. W zlewni JCWP nie zidentyfikowano presji mogącej być przyczyną występujących przekroczeń wskaźników jakości. Konieczne jest dokonanie szczegółowego rozpoznania przyczyn w celu prawidłowego zaplanowania działań naprawczych. Rozpoznanie przyczyn nieosiągnięcia dobrego stanu zapewni realizacja działań na poziomie krajowym: utworzenie krajowej bazy danych o zmianach hydromorfologicznych, przeprowadzenie pogłębionej analizy presji pod kątem zmian hydromorfologicznych, opracowanie dobrych praktyk w zakresie robót hydrotechnicznych i prac utrzymaniowych wraz z ustaleniem zasad ich wdrażania oraz opracowanie krajowego programu renaturalizacji wód powierzchniowych.
1263	RW60002118539	tak	przedłużenie terminu osiągnięcia celu środowiskowego - brak możliwości technicznych, dysproporcjonalne koszty	2021	brak możliwości technicznych oraz dysproporcjonalne koszty. Z uwagi na niską wiarygodność oceny i związany z tym brak możliwości wskazania przyczyn nieosiągnięcia dobrego stanu brak jest możliwości zaplanowania racjonalnych działań naprawczych. Zaplanowanie i wdrożenie jakichkolwiek działań będzie generowało nieuzasadnione koszty. W związku z prowadzonymi w latach 2014-2015 badaniami monitoringowymi możliwe będzie w roku 2016 przeprowadzenie oceny rzeczywistego stanu i zagrożenia JCWP. W przypadku potwierdzenia złego stanu wprowadzone zostanie działanie mające na celu rozpoznanie jego przyczyn. Takie etapowe postępowanie pozwoli na racjonalne zaplanowanie niezbędnych działań i zapewnienie ich wymaganej skuteczności.
1264	RW600021185539	tak	przedłużenie terminu osiągnięcia celu środowiskowego - brak możliwości technicznych, dysproporcjonalne koszty	2021	brak możliwości technicznych oraz dysproporcjonalne koszty. Z uwagi na niską wiarygodność oceny i związany z tym brak możliwości wskazania przyczyn nieosiągnięcia dobrego stanu brak jest możliwości zaplanowania racjonalnych działań naprawczych. Zaplanowanie i wdrożenie jakichkolwiek działań będzie generowało nieuzasadnione koszty. W związku z tym w JCWP zaplanowano działanie mające na celu rozpoznanie rzeczywistego stanu ekologicznego – przeprowadzenie monitoringu badawczego. W przypadku potwierdzenia złego stanu po 2 latach wprowadzone zostanie działanie mające na celu rozpoznanie jego przyczyn. Takie etapowe postępowanie pozwoli na racjonalne zaplanowanie niezbędnych działań i zapewnienie ich wymaganej skuteczności.
1265	RW60002118573	tak	przedłużenie terminu osiągnięcia celu środowiskowego - brak możliwości technicznych	2021	brak możliwości technicznych. Nie zidentyfikowano presji mających wpływ na obniżoną ocenę stanu chemicznego. Konieczne jest dokonanie szczegółowego rozpoznania przyczyn w celu prawidłowego zaplanowania działań naprawczych. Wdrożenie działań będzie mogło nastąpić dopiero po ich rozpoznaniu, dlatego też przewiduje się możliwość wdrożenia zaplanowanych działań po roku 2021. W celu rozpoznania przyczyn nieosiągnięcia dobrego stanu chemicznego zaplanowano następujące działania: przeprowadzenie weryfikacji Programu ochrony środowiska dla gminy w zakresie ograniczania emisji do atmosfery wielopierścieniowych węglowodorów aromatycznych.
1266	RW60002118579	tak	przedłużenie terminu	2021	brak możliwości technicznych. W zlewni JCWP nie zidentyfikowano presji mogącej być przyczyną

Lp.	Kod JCWP	Odstępstwo	Typ odstępstwa	Termin osiągnięcia dobrego stanu	Uzasadnienie odstępstwa
			osiągnięcia celu środowiskowego - brak możliwości technicznych		występujących przekroczeń wskaźników jakości. Konieczne jest dokonanie szczegółowego rozpoznania przyczyn w celu prawidłowego zaplanowania działań naprawczych. Rozpoznanie przyczyn nieosiągnięcia dobrego stanu zapewni realizacja działań na poziomie krajowym: utworzenie krajowej bazy danych o zmianach hydromorfologicznych, przeprowadzenie pogłębionej analizy presji pod kątem zmian hydromorfologicznych, opracowanie dobrych praktyk w zakresie robót hydrotechnicznych i prac utrzymaniowych wraz z ustaleniem zasad ich wdrażania oraz opracowanie krajowego programu renaturalizacji wód powierzchniowych.
1267	RW600021185933	tak	przedłużenie terminu osiągnięcia celu środowiskowego - brak możliwości technicznych, dysproporcjonalne koszty	2021	brak możliwości technicznych oraz dysproporcjonalne koszty. Z uwagi na niską wiarygodność oceny i związany z tym brak możliwości wskazania przyczyn nieosiągnięcia dobrego stanu brak jest możliwości zaplanowania racjonalnych działań naprawczych. Zaplanowanie i wdrożenie jakichkolwiek działań będzie generowało nieuzasadnione koszty. W związku z tym w JCWP zaplanowano działanie mające na celu rozpoznanie rzeczywistego stanu ekologicznego – przeprowadzenie monitoringu badawczego. W przypadku potwierdzenia złego stanu po 2 latach wprowadzone zostanie działanie mające na celu rozpoznanie jego przyczyn. Takie etapowe postępowanie pozwoli na racjonalne zaplanowanie niezbędnych działań i zapewnienie ich wymaganej skuteczności.
1268	RW600021185991	tak	przedłużenie terminu osiągnięcia celu środowiskowego - brak możliwości technicznych	2027	brak możliwości technicznych. W zlewni JCWP nie zidentyfikowano presji mogącej być przyczyną występujących przekroczeń wskaźników jakości. Konieczne jest dokonanie szczegółowego rozpoznania przyczyn w celu prawidłowego zaplanowania działań naprawczych. Rozpoznanie przyczyn nieosiągnięcia dobrego stanu zapewni realizacja działań na poziomie krajowym: utworzenie krajowej bazy danych o zmianach hydromorfologicznych, przeprowadzenie pogłębionej analizy presji pod kątem zmian hydromorfologicznych, opracowanie dobrych praktyk w zakresie robót hydrotechnicznych i prac utrzymaniowych wraz z ustaleniem zasad ich wdrażania oraz opracowanie krajowego programu renaturalizacji wód powierzchniowych.
1269	RW600021185999	tak	przedłużenie terminu osiągnięcia celu środowiskowego - brak możliwości technicznych	2027	brak możliwości technicznych. W zlewni JCWP występuje presja komunalna. W programie działań zaplanowano działanie obejmujące przegląd pozwoleń wodnoprawnych (wskazać pełną nazwę działania zgodnie z aPWŚK), mające na celu szczegółowe rozpoznanie i w rezultacie ograniczenie tej presji tak, aby możliwe było osiągnięcie wskaźników zgodnych z wartościami dla dobrego stanu. Z uwagi jednak na czas niezbędny dla wdrożenia tego działania, następnie konkretnych działań naprawczych, a także okres niezbędny aby wdrożone działania przyniosły wymierne efekty, dobry stan będzie mógł być osiągnięty do roku 2027.
1270	RW60002118719	tak	przedłużenie terminu osiągnięcia celu środowiskowego - brak możliwości technicznych	2027	w zlewni JCWP nie zidentyfikowano presji mogącej być przyczyną występujących przekroczeń wskaźników jakości. Konieczne jest dokonanie szczegółowego rozpoznania przyczyn w celu prawidłowego zaplanowania działań naprawczych. Rozpoznanie przyczyn nieosiągnięcia dobrego stanu zapewni realizacja działań na poziomie krajowym: utworzenie krajowej bazy danych o zmianach hydromorfologicznych, przeprowadzenie pogłębionej analizy presji pod kątem zmian hydromorfologicznych, opracowanie dobrych praktyk w zakresie robót hydrotechnicznych i prac utrzymaniowych wraz z ustaleniem zasad ich wdrażania oraz opracowanie krajowego programu renaturalizacji wód powierzchniowych.
1271	RW60002118737	tak	przedłużenie terminu osiągnięcia celu środowiskowego - brak możliwości technicznych	2027	w zlewni JCWP nie zidentyfikowano presji mogącej być przyczyną występujących przekroczeń wskaźników jakości. Konieczne jest dokonanie szczegółowego rozpoznania przyczyn w celu prawidłowego zaplanowania działań naprawczych. Rozpoznanie przyczyn nieosiągnięcia dobrego stanu zapewni realizacja działań na poziomie krajowym: utworzenie krajowej bazy danych o zmianach hydromorfologicznych, przeprowadzenie pogłębionej analizy presji pod kątem zmian hydromorfologicznych, opracowanie dobrych praktyk w zakresie robót hydrotechnicznych i prac utrzymaniowych wraz z ustaleniem zasad ich wdrażania oraz opracowanie krajowego programu renaturalizacji wód powierzchniowych.
1272	RW60002118759	tak	przedłużenie terminu osiągnięcia celu	2027	w zlewni JCWP nie zidentyfikowano presji mogącej być przyczyną występujących przekroczeń wskaźników jakości. Konieczne jest dokonanie szczegółowego rozpoznania przyczyn w celu prawidłowego zaplanowania

Lp.	Kod JCWP	Odstępstwo	Typ odstępstwa	Termin osiągnięcia dobrego stanu	Uzasadnienie odstępstwa
			środowiskowego - brak możliwości technicznych		działań naprawczych. Rozpoznanie przyczyn nieosiągnięcia dobrego stanu zapewni realizacja działań na poziomie krajowym: utworzenie krajowej bazy danych o zmianach hydromorfologicznych, przeprowadzenie pogłębionej analizy presji pod kątem zmian hydromorfologicznych, opracowanie dobrych praktyk w zakresie robót hydrotechnicznych i prac utrzymaniowych wraz z ustaleniem zasad ich wdrażania oraz opracowanie krajowego programu renaturalizacji wód powierzchniowych.
1273	RW60002118779	tak	przedłużenie terminu osiągnięcia celu środowiskowego - brak możliwości technicznych	2027	brak możliwości technicznych. W zlewni JCWP występuje presja komunalna oraz niska emisja. W programie działań zaplanowano działanie: weryfikacja programu ochrony środowiska dla gminy, mające na celu szczegółowe rozpoznanie i w rezultacie ograniczenie tej presji tak, aby możliwe było osiągnięcie wskaźników zgodnych z wartościami dla dobrego stanu. W programie działań zaplanowano działanie obejmujące przegląd pozwoleń wodnoprawnych na wprowadzanie ścieków do wód lub do ziemii przez użytkowników w zlewni JCWP z uwagi na zagrożenie osiągnięcia celów środowiskowych, zgodnie z art. 136 ust. 3 ustawy - Prawo wodne, mające na celu szczegółowe rozpoznanie i w rezultacie ograniczenie tej presji tak, aby możliwe było osiągnięcie wskaźników zgodnych z wartościami dla dobrego stanu. Z uwagi jednak na czas niezbędny dla wdrożenia tego działania, następnie konkretnych działań naprawczych, a także okres niezbędny aby wdrożone działania przyniosły wymierne efekty, dobry stan będzie mógł być osiągnięty do roku 2027.
1274	RW60002118799	nie	nie dotyczy	2015	nie dotyczy
1275	RW600021188739	tak	przedłużenie terminu osiągnięcia celu środowiskowego - brak możliwości technicznych	2027	w zlewni JCWP nie zidentyfikowano presji mogącej być przyczyną występujących przekroczeń wskaźników jakości. Konieczne jest dokonanie szczegółowego rozpoznania przyczyn w celu prawidłowego zaplanowania działań naprawczych. Rozpoznanie przyczyn nieosiągnięcia dobrego stanu zapewni realizacja działań na poziomie krajowym: utworzenie krajowej bazy danych o zmianach hydromorfologicznych, przeprowadzenie pogłębionej analizy presji pod kątem zmian hydromorfologicznych, opracowanie dobrych praktyk w zakresie robót hydrotechnicznych i prac utrzymaniowych wraz z ustaleniem zasad ich wdrażania oraz opracowanie krajowego programu renaturalizacji wód powierzchniowych.
1276	RW60002118877	nie	nie dotyczy	2015	nie dotyczy
1277	RW60002118879	tak	przedłużenie terminu osiągnięcia celu środowiskowego - brak możliwości technicznych	2021	w zlewni JCWP nie zidentyfikowano presji mogącej być przyczyną występujących przekroczeń wskaźników jakości. Konieczne jest dokonanie szczegółowego rozpoznania przyczyn w celu prawidłowego zaplanowania działań naprawczych. Rozpoznanie przyczyn nieosiągnięcia dobrego stanu zapewni realizacja działań na poziomie krajowym: utworzenie krajowej bazy danych o zmianach hydromorfologicznych, przeprowadzenie pogłębionej analizy presji pod kątem zmian hydromorfologicznych, opracowanie dobrych praktyk w zakresie robót hydrotechnicznych i prac utrzymaniowych wraz z ustaleniem zasad ich wdrażania oraz opracowanie krajowego programu renaturalizacji wód powierzchniowych.
1278	RW600021188931	tak	przedłużenie terminu osiągnięcia celu środowiskowego - brak możliwości technicznych	2027	brak możliwości technicznych. W zlewni JCWP występują presje: nierozpoznana presja, presja komunalna. W programie działań zaplanowano działanie obejmujące przegląd pozwoleń wodnoprawnych na wprowadzanie ścieków do wód lub do ziemii przez użytkowników w zlewni JCWP z uwagi na zagrożenie osiągnięcia celów środowiskowych, zgodnie z art. 136 ust. 3 ustawy - Prawo wodne, mające na celu szczegółowe rozpoznanie i w rezultacie ograniczenie tej presji tak, aby możliwe było osiągnięcie wskaźników zgodnych z wartościami dla dobrego stanu. Z uwagi jednak na czas niezbędny dla wdrożenia tego działania, następnie konkretnych działań naprawczych, a także okres niezbędny aby wdrożone działania przyniosły wymierne efekty, dobry stan będzie mógł być osiągnięty do roku 2027.
1279	RW600021188971	tak	przedłużenie terminu osiągnięcia celu środowiskowego - brak możliwości technicznych	2021	brak możliwości technicznych. Nie zidentyfikowano presji mających wpływ na obniżoną ocenę stanu chemicznego. Konieczne jest dokonanie szczegółowego rozpoznania przyczyn w celu prawidłowego zaplanowania działań naprawczych. Wdrożenie działań będzie mogło nastąpić dopiero po ich rozpoznaniu, dlatego też przewiduje się możliwość wdrożenia zaplanowanych działań po roku 2021. W celu rozpoznania przyczyn nieosiągnięcia dobrego stanu chemicznego zaplanowano następujące działania: Przegląd pozwoleń wodnoprawnych

Lp.	Kod JCWP	Odstępstwo	Typ odstępstwa	Termin osiągnięcia dobrego stanu	Uzasadnienie odstępstwa
1280	RW600021188979	tak	przedłużenie terminu osiągnięcia celu środowiskowego - brak możliwości technicznych, dysproporcjonalne koszty	2027	brak możliwości technicznych oraz dysproporcjonalne koszty. Z uwagi na niską wiarygodność oceny i związany z tym brak możliwości wskazania przyczyn nieosiągnięcia dobrego stanu brak jest możliwości zaplanowania racjonalnych działań naprawczych. Zaplanowanie i wdrożenie jakichkolwiek działań będzie generowało nieuzasadnione koszty. W związku z tym w JCWP zaplanowano działanie mające na celu rozpoznanie rzeczywistego stanu ekologicznego – przeprowadzenie monitoringu badawczego. W przypadku potwierdzenia złego stanu po 2 latach wprowadzone zostanie działanie mające na celu rozpoznanie jego przyczyn. Takie etapowe postępowanie pozwoli na racjonalne zaplanowanie niezbędnych działań i zapewnienie ich wymaganej skuteczności.
1281	RW60002118899	tak	przedłużenie terminu osiągnięcia celu środowiskowego - brak możliwości technicznych	2021	brak możliwości technicznych. W zlewni JCWP nie zidentyfikowano presji mogącej być przyczyną występujących przekroczeń wskaźników jakości. Konieczne jest dokonanie szczegółowego rozpoznania przyczyn w celu prawidłowego zaplanowania działań naprawczych. Rozpoznanie przyczyn nieosiągnięcia dobrego stanu zapewni realizacja działań na poziomie krajowym: utworzenie krajowej bazy danych o zmianach hydromorfologicznych, przeprowadzenie pogłębionej analizy presji pod kątem zmian hydromorfologicznych, opracowanie dobrych praktyk w zakresie robót hydrotechnicznych i prac utrzymaniowych wraz z ustaleniem zasad ich wdrażania oraz opracowanie krajowego programu renaturalizacji wód powierzchniowych.
1282	RW6000211899	tak	przedłużenie terminu osiągnięcia celu środowiskowego - brak możliwości technicznych	2027	brak możliwości technicznych. W zlewni JCWP nie zidentyfikowano presji mogącej być przyczyną występujących przekroczeń wskaźników jakości. Konieczne jest dokonanie szczegółowego rozpoznania przyczyn w celu prawidłowego zaplanowania działań naprawczych. Rozpoznanie przyczyn nieosiągnięcia dobrego stanu zapewni realizacja działań na poziomie krajowym: utworzenie krajowej bazy danych o zmianach hydromorfologicznych, przeprowadzenie pogłębionej analizy presji pod kątem zmian hydromorfologicznych, opracowanie dobrych praktyk w zakresie robót hydrotechnicznych i prac utrzymaniowych wraz z ustaleniem zasad ich wdrażania oraz opracowanie krajowego programu renaturalizacji wód powierzchniowych.
1283	RW600023181572	tak	przedłużenie terminu osiągnięcia celu środowiskowego - brak możliwości technicznych	2027	w zlewni JCWP nie zidentyfikowano presji mogącej być przyczyną występujących przekroczeń wskaźników jakości. Konieczne jest dokonanie szczegółowego rozpoznania przyczyn w celu prawidłowego zaplanowania działań naprawczych. Rozpoznanie przyczyn nieosiągnięcia dobrego stanu zapewni realizacja działań na poziomie krajowym: utworzenie krajowej bazy danych o zmianach hydromorfologicznych, przeprowadzenie pogłębionej analizy presji pod kątem zmian hydromorfologicznych, opracowanie dobrych praktyk w zakresie robót hydrotechnicznych i prac utrzymaniowych wraz z ustaleniem zasad ich wdrażania oraz opracowanie krajowego programu renaturalizacji wód powierzchniowych.
1284	RW600023181589	tak	przedłużenie terminu osiągnięcia celu środowiskowego - brak możliwości technicznych	2027	w zlewni JCWP nie zidentyfikowano presji mogącej być przyczyną występujących przekroczeń wskaźników jakości. Konieczne jest dokonanie szczegółowego rozpoznania przyczyn w celu prawidłowego zaplanowania działań naprawczych. Rozpoznanie przyczyn nieosiągnięcia dobrego stanu zapewni realizacja działań na poziomie krajowym: utworzenie krajowej bazy danych o zmianach hydromorfologicznych, przeprowadzenie pogłębionej analizy presji pod kątem zmian hydromorfologicznych, opracowanie dobrych praktyk w zakresie robót hydrotechnicznych i prac utrzymaniowych wraz z ustaleniem zasad ich wdrażania oraz opracowanie krajowego programu renaturalizacji wód powierzchniowych.
1285	RW600023182149	tak	przedłużenie terminu osiągnięcia celu środowiskowego - brak możliwości technicznych, dysproporcjonalne koszty	2021	brak możliwości technicznych oraz dysproporcjonalne koszty. Z uwagi na niską wiarygodność oceny i związany z tym brak możliwości wskazania przyczyn nieosiągnięcia dobrego stanu brak jest możliwości zaplanowania racjonalnych działań naprawczych. Zaplanowanie i wdrożenie jakichkolwiek działań będzie generowało nieuzasadnione koszty. W związku z prowadzonymi w latach 2014-2015 badaniami monitoringowymi możliwe będzie w roku 2016 przeprowadzenie oceny rzeczywistego stanu i zagrożenia JCWP. W przypadku potwierdzenia złego stanu wprowadzone zostanie działanie mające na celu rozpoznanie jego przyczyn. Takie etapowe postępowanie pozwoli na racjonalne zaplanowanie niezbędnych działań i zapewnienie ich wymaganej skuteczności.

Lp.	Kod JCWP	Odstępstwo	Typ odstępstwa	Termin osiągnięcia dobrego stanu	Uzasadnienie odstępstwa
1286	RW60002318236	tak	przedłużenie terminu osiągnięcia celu środowiskowego - brak możliwości technicznych, dysproporcjonalne koszty	2021	brak możliwości technicznych oraz dysproporcjonalne koszty. Z uwagi na niską wiarygodność oceny i związany z tym brak możliwości wskazania przyczyn nieosiągnięcia dobrego stanu brak jest możliwości zaplanowania racjonalnych działań naprawczych. Zaplanowanie i wdrożenie jakichkolwiek działań będzie generowało nieuzasadnione koszty. W związku z tym w JCWP zaplanowano działanie mające na celu rozpoznanie rzeczywistego stanu ekologicznego – przeprowadzenie monitoringu badawczego. W przypadku potwierdzenia złego stanu po 2 latach wprowadzone zostanie działanie mające na celu rozpoznanie jego przyczyn. Takie etapowe postępowanie pozwoli na racjonalne zaplanowanie niezbędnych działań i zapewnienie ich wymaganej skuteczności.
1287	RW60002318269	tak	przedłużenie terminu osiągnięcia celu środowiskowego - brak możliwości technicznych	2027	w zlewni JCWP nie zidentyfikowano presji mogącej być przyczyną występujących przekroczeń wskaźników jakości. Konieczne jest dokonanie szczegółowego rozpoznania przyczyn w celu prawidłowego zaplanowania działań naprawczych. Rozpoznanie przyczyn nieosiągnięcia dobrego stanu zapewni realizacja działań na poziomie krajowym: utworzenie krajowej bazy danych o zmianach hydromorfologicznych, przeprowadzenie pogłębionej analizy presji pod kątem zmian hydromorfologicznych, opracowanie dobrych praktyk w zakresie robót hydrotechnicznych i prac utrzymaniowych wraz z ustaleniem zasad ich wdrażania oraz opracowanie krajowego programu renaturalizacji wód powierzchniowych.
1288	RW6000231832782	nie	nie dotyczy	2015	nie dotyczy
1289	RW6000231832892	nie	nie dotyczy	2015	nie dotyczy
1290	RW60002318332929	nie	nie dotyczy	2015	nie dotyczy
1291	RW600023183343 9	nie	nie dotyczy	2015	nie dotyczy
1292	RW600023183346	nie	nie dotyczy	2015	nie dotyczy
1293	RW600023183348	nie	nie dotyczy	2015	nie dotyczy
1294	RW600023183389	tak	przedłużenie terminu osiągnięcia celu środowiskowego - brak możliwości technicznych	2021	brak możliwości technicznych. W zlewni JCWP nie zidentyfikowano presji mogącej być przyczyną występujących przekroczeń wskaźników jakości. Konieczne jest dokonanie szczegółowego rozpoznania przyczyn w celu prawidłowego zaplanowania działań naprawczych. Rozpoznanie przyczyn nieosiągnięcia dobrego stanu zapewni realizacja działań na poziomie krajowym: utworzenie krajowej bazy danych o zmianach hydromorfologicznych, przeprowadzenie pogłębionej analizy presji pod kątem zmian hydromorfologicznych, opracowanie dobrych praktyk w zakresie robót hydrotechnicznych i prac utrzymaniowych wraz z ustaleniem zasad ich wdrażania oraz opracowanie krajowego programu renaturalizacji wód powierzchniowych.
1295	RW60002318345299	tak	przedłużenie terminu osiągnięcia celu środowiskowego - brak możliwości technicznych	2021	brak możliwości technicznych. W zlewni JCWP występuje presja komunalna. W programie działań zaplanowano działania podstawowe, obejmujące uporządkowanie gospodarki ściekowej ,które są wystarczające, aby zredukować tą presję w zakresie wystarczającym dla osiągnięcia dobrego stanu. Z uwagi jednak na czas niezbędny dla wdrożenia działań, a także okres niezbędny aby wdrożone działania przyniosły wymierne efekty, dobry stan będzie mógł być osiągnięty do roku 2021.
1296	RW600023183512	tak	przedłużenie terminu osiągnięcia celu środowiskowego - brak możliwości technicznych	2027	w zlewni JCWP nie zidentyfikowano presji mogącej być przyczyną występujących przekroczeń wskaźników jakości. Konieczne jest dokonanie szczegółowego rozpoznania przyczyn w celu prawidłowego zaplanowania działań naprawczych. Rozpoznanie przyczyn nieosiągnięcia dobrego stanu zapewni realizacja działań na poziomie krajowym: utworzenie krajowej bazy danych o zmianach hydromorfologicznych, przeprowadzenie pogłębionej analizy presji pod kątem zmian hydromorfologicznych, opracowanie dobrych praktyk w zakresie robót hydrotechnicznych i prac utrzymaniowych wraz z ustaleniem zasad ich wdrażania oraz opracowanie krajowego programu renaturalizacji wód powierzchniowych.
1297	RW600023183529	tak	przedłużenie terminu	2021	brak możliwości technicznych. W zlewni JCWP nie zidentyfikowano presji mogącej być przyczyną

Lp.	Kod JCWP	Odstępstwo	Typ odstępstwa	Termin osiągnięcia dobrego stanu	Uzasadnienie odstępstwa
			osiągnięcia celu środowiskowego - brak możliwości technicznych		występujących przekroczeń wskaźników jakości. Konieczne jest dokonanie szczegółowego rozpoznania przyczyn w celu prawidłowego zaplanowania działań naprawczych. Rozpoznanie przyczyn nieosiągnięcia dobrego stanu zapewni realizacja działań na poziomie krajowym: utworzenie krajowej bazy danych o zmianach hydromorfologicznych, przeprowadzenie pogłębionej analizy presji pod kątem zmian hydromorfologicznych, opracowanie dobrych praktyk w zakresie robót hydrotechnicznych i prac utrzymaniowych wraz z ustaleniem zasad ich wdrażania oraz opracowanie krajowego programu renaturalizacji wód powierzchniowych.
1298	RW6000231835329	tak	przedłużenie terminu osiągnięcia celu środowiskowego - brak możliwości technicznych	2021	brak możliwości technicznych. W zlewni JCWP występuje presja komunalna. W programie działań zaplanowano działania podstawowe, obejmujące uporządkowanie gospodarki ściekowej ,które są wystarczające, aby zredukować tą presję w zakresie wystarczającym dla osiągnięcia dobrego stanu. Z uwagi jednak na czas niezbędny dla wdrożenia działań, a także okres niezbędny aby wdrożone działania przyniosły wymierne efekty, dobry stan będzie mógł być osiągnięty do roku 2021.
1299	RW6000231835669	tak	przedłużenie terminu osiągnięcia celu środowiskowego - brak możliwości technicznych	2021	brak możliwości technicznych. W zlewni JCWP występuje presja komunalna. W programie działań zaplanowano działania podstawowe, obejmujące uporządkowanie gospodarki ściekowej, które nie są wystarczające, aby zredukować tą presję w zakresie wystarczającym dla osiągnięcia dobrego stanu. W związku z powyższym wskazano również działania uzupełniające, obejmujące przeprowadzenie pogłębionej analizy presji w celu zaplanowania działań ukierunkowanych na redukcję fosforu. Z uwagi jednak na czas niezbędny dla wdrożenia działań, a także okres niezbędny aby wdrożone działania przyniosły wymierne efekty, dobry stan będzie mógł być osiągnięty do roku 2021.
1300	RW6000231835672	nie	nie dotyczy	2015	nie dotyczy
1301	RW600023183632	nie	nie dotyczy	2015	nie dotyczy
1302	RW600023183679	tak	przedłużenie terminu osiągnięcia celu środowiskowego - brak możliwości technicznych	2027	brak możliwości technicznych. W zlewni JCWP występują presje: nierozpoznana presja, presja komunalna. W programie działań zaplanowano działanie obejmujące przegląd pozwoleń wodnoprawnych na wprowadzanie ścieków do wód lub do ziemii przez użytkowników w zlewni JCWP z uwagi na zagrożenie osiągnięcia celów środowiskowych, zgodnie z art. 136 ust. 3 ustawy - Prawo wodne, mające na celu szczegółowe rozpoznanie i w rezultacie ograniczenie tej presji tak, aby możliwe było osiągnięcie wskaźników zgodnych z wartościami dla dobrego stanu. Z uwagi jednak na czas niezbędny dla wdrożenia tego działania, następnie konkretnych działań naprawczych, a także okres niezbędny aby wdrożone działania przyniosły wymierne efekty, dobry stan będzie mógł być osiągnięty do roku 2027.
1303	RW60002318392	nie	nie dotyczy	2015	nie dotyczy
1304	RW60002318414	tak	przedłużenie terminu osiągnięcia celu środowiskowego - brak możliwości technicznych	2027	brak możliwości technicznych. W zlewni JCWP występują presje: nierozpoznana presja, presja komunalna. W programie działań zaplanowano działanie obejmujące przegląd pozwoleń wodnoprawnych na wprowadzanie ścieków do wód lub do ziemii przez użytkowników w zlewni JCWP z uwagi na zagrożenie osiągnięcia celów środowiskowych, zgodnie z art. 136 ust. 3 ustawy - Prawo wodne, mające na celu szczegółowe rozpoznanie i w rezultacie ograniczenie tej presji tak, aby możliwe było osiągnięcie wskaźników zgodnych z wartościami dla dobrego stanu. Z uwagi jednak na czas niezbędny dla wdrożenia tego działania, następnie konkretnych działań naprawczych, a także okres niezbędny aby wdrożone działania przyniosły wymierne efekty, dobry stan będzie mógł być osiągnięty do roku 2027.
1305	RW60002318424	nie	nie dotyczy	2015	nie dotyczy
1306	RW600023184369	nie	nie dotyczy	2015	nie dotyczy
1307	RW600023184469	nie	nie dotyczy	2015	nie dotyczy
1308	RW60002318454	tak	przedłużenie terminu osiągnięcia celu środowiskowego - brak możliwości technicznych,	2021	brak możliwości technicznych oraz dysproporcjonalne koszty. Z uwagi na niską wiarygodność oceny i związany z tym brak możliwości wskazania przyczyn nieosiągnięcia dobrego stanu brak jest możliwości zaplanowania racjonalnych działań naprawczych. Zaplanowanie i wdrożenie jakichkolwiek działań będzie generowało nieuzasadnione koszty. W związku z tym w JCWP zaplanowano działanie mające na celu

Lp.	Kod JCWP	Odstępstwo	Typ odstępstwa	Termin osiągnięcia dobrego stanu	Uzasadnienie odstępstwa
			dysproporcjonalne koszty		rozpoznanie rzeczywistego stanu ekologicznego – przeprowadzenie monitoringu badawczego. W przypadku potwierdzenia złego stanu po 2 latach wprowadzone zostanie działanie mające na celu rozpoznanie jego przyczyn. Takie etapowe postępowanie pozwoli na racjonalne zaplanowanie niezbędnych działań i zapewnienie ich wymaganej skuteczności.
1309	RW600023184689	nie	nie dotyczy	2015	nie dotyczy
1310	RW600023184956	tak	przedłużenie terminu osiągnięcia celu środowiskowego - brak możliwości technicznych, dysproporcjonalne koszty	2021	brak możliwości technicznych oraz dysproporcjonalne koszty. Z uwagi na niską wiarygodność oceny i związany z tym brak możliwości wskazania przyczyn nieosiągnięcia dobrego stanu brak jest możliwości zaplanowania racjonalnych działań naprawczych. Zaplanowanie i wdrożenie jakichkolwiek działań będzie generowało nieuzasadnione koszty. W związku z tym w JCWP zaplanowano działanie mające na celu rozpoznanie rzeczywistego stanu ekologicznego – przeprowadzenie monitoringu badawczego. W przypadku potwierdzenia złego stanu po 2 latach wprowadzone zostanie działanie mające na celu rozpoznanie jego przyczyn. Takie etapowe postępowanie pozwoli na racjonalne zaplanowanie niezbędnych działań i zapewnienie ich wymaganej skuteczności.
1311	RW600023184996	nie	nie dotyczy	2015	nie dotyczy
1312	RW600023185649	tak	przedłużenie terminu osiągnięcia celu środowiskowego - brak możliwości technicznych	2027	brak możliwości technicznych. W zlewni JCWP występuje presja rolnicza. W programie działań zaplanowano wszystkie możliwe działania mające na celu ograniczenie tej presji tak, aby możliwe było osiągnięcie wskaźników zgodnych z wartościami dla dobrego stanu. Z uwagi jednak na czas niezbędny dla wdrożenia działań, a także okres niezbędny aby wdrożone działania przyniosły wymierne efekty, dobry stan będzie mógł być osiągnięty do roku 2027.
1313	RW600023185658	nie	nie dotyczy	2015	nie dotyczy
1314	RW600023185674	tak	przedłużenie terminu osiągnięcia celu środowiskowego - brak możliwości technicznych, dysproporcjonalne koszty	2021	brak możliwości technicznych oraz dysproporcjonalne koszty. Z uwagi na niską wiarygodność oceny i związany z tym brak możliwości wskazania przyczyn nieosiągnięcia dobrego stanu brak jest możliwości zaplanowania racjonalnych działań naprawczych. Zaplanowanie i wdrożenie jakichkolwiek działań będzie generowało nieuzasadnione koszty. W związku z tym w JCWP zaplanowano działanie mające na celu rozpoznanie rzeczywistego stanu ekologicznego – przeprowadzenie monitoringu badawczego. W przypadku potwierdzenia złego stanu po 2 latach wprowadzone zostanie działanie mające na celu rozpoznanie jego przyczyn. Takie etapowe postępowanie pozwoli na racjonalne zaplanowanie niezbędnych działań i zapewnienie ich wymaganej skuteczności.
1315	RW600023186389	nie	nie dotyczy	2015	nie dotyczy
1316	RW600023186589	tak	przedłużenie terminu osiągnięcia celu środowiskowego - brak możliwości technicznych	2021	brak możliwości technicznych. W zlewni JCWP występuje presja komunalna. W programie działań zaplanowano działania podstawowe, obejmujące uporządkowanie gospodarki ściekowej ,które są wystarczające, aby zredukować tą presję w zakresie wystarczającym dla osiągnięcia dobrego stanu. Z uwagi jednak na czas niezbędny dla wdrożenia działań, a także okres niezbędny aby wdrożone działania przyniosły wymierne efekty, dobry stan będzie mógł być osiągnięty do roku 2021.
1317	RW600023186656	nie	nie dotyczy	2015	nie dotyczy
1318	RW60002318666	nie	nie dotyczy	2015	nie dotyczy
1319	RW6000231871299	tak	przedłużenie terminu osiągnięcia celu środowiskowego - brak możliwości technicznych	2021	brak możliwości technicznych. W zlewni JCWP występuje presja komunalna. W programie działań zaplanowano działania podstawowe, obejmujące uporządkowanie gospodarki ściekowej, które nie są wystarczające, aby zredukować tą presję w zakresie wystarczającym dla osiągnięcia dobrego stanu. W związku z powyższym wskazano również działania uzupełniające, obejmujące przeprowadzenie pogłębionej analizy presji w celu zaplanowania działań ukierunkowanych na redukcję fosforu. Z uwagi jednak na czas niezbędny dla wdrożenia działań, a także okres niezbędny aby wdrożone działania przyniosły wymierne efekty, dobry stan będzie mógł być osiągnięty do roku 2021.
1320	RW60002318769	nie	nie dotyczy	2015	nie dotyczy
1321	RW60002318772	nie	nie dotyczy	2015	nie dotyczy
1322	RW600023187872	tak	przedłużenie terminu	2021	brak możliwości technicznych oraz dysproporcjonalne koszty. Z uwagi na niską wiarygodność oceny i

Lp.	Kod JCWP	Odstępstwo	Typ odstępstwa	Termin osiągnięcia dobrego stanu	Uzasadnienie odstępstwa
	8		osiągnięcia celu środowiskowego - brak możliwości technicznych, dysproporcjonalne koszty		związany z tym brak możliwości wskazania przyczyn nieosiągnięcia dobrego stanu brak jest możliwości zaplanowania racjonalnych działań naprawczych. Zaplanowanie i wdrożenie jakichkolwiek działań będzie generowało nieuzasadnione koszty. W związku z tym w JCWP zaplanowano działanie mające na celu rozpoznanie rzeczywistego stanu ekologicznego – przeprowadzenie monitoringu badawczego. W przypadku potwierdzenia złego stanu po 2 latach wprowadzone zostanie działanie mające na celu rozpoznanie jego przyczyn. Takie etapowe postępowanie pozwoli na racjonalne zaplanowanie niezbędnych działań i zapewnienie ich wymaganej skuteczności.
1323	RW6000231883589	nie	nie dotyczy	2015	nie dotyczy
1324	RW6000231883694	tak	przedłużenie terminu osiągnięcia celu środowiskowego - brak możliwości technicznych, dysproporcjonalne koszty	2021	brak możliwości technicznych oraz dysproporcjonalne koszty. Z uwagi na niską wiarygodność oceny i związany z tym brak możliwości wskazania przyczyn nieosiągnięcia dobrego stanu brak jest możliwości zaplanowania racjonalnych działań naprawczych. Zaplanowanie i wdrożenie jakichkolwiek działań będzie generowało nieuzasadnione koszty. W związku z tym w JCWP zaplanowano działanie mające na celu rozpoznanie rzeczywistego stanu ekologicznego – przeprowadzenie monitoringu badawczego. W przypadku potwierdzenia złego stanu po 2 latach wprowadzone zostanie działanie mające na celu rozpoznanie jego przyczyn. Takie etapowe postępowanie pozwoli na racjonalne zaplanowanie niezbędnych działań i zapewnienie ich wymaganej skuteczności.
1325	RW600023188372	tak	przedłużenie terminu osiągnięcia celu środowiskowego - brak możliwości technicznych, dysproporcjonalne koszty	2021	brak możliwości technicznych oraz dysproporcjonalne koszty. Z uwagi na niską wiarygodność oceny i związany z tym brak możliwości wskazania przyczyn nieosiągnięcia dobrego stanu brak jest możliwości zaplanowania racjonalnych działań naprawczych. Zaplanowanie i wdrożenie jakichkolwiek działań będzie generowało nieuzasadnione koszty. W związku z tym w JCWP zaplanowano działanie mające na celu rozpoznanie rzeczywistego stanu ekologicznego – przeprowadzenie monitoringu badawczego. W przypadku potwierdzenia złego stanu po 2 latach wprowadzone zostanie działanie mające na celu rozpoznanie jego przyczyn. Takie etapowe postępowanie pozwoli na racjonalne zaplanowanie niezbędnych działań i zapewnienie ich wymaganej skuteczności.
1326	RW600023188392	tak	przedłużenie terminu osiągnięcia celu środowiskowego - brak możliwości technicznych, dysproporcjonalne koszty	2021	brak możliwości technicznych oraz dysproporcjonalne koszty. Z uwagi na niską wiarygodność oceny i związany z tym brak możliwości wskazania przyczyn nieosiągnięcia dobrego stanu brak jest możliwości zaplanowania racjonalnych działań naprawczych. Zaplanowanie i wdrożenie jakichkolwiek działań będzie generowało nieuzasadnione koszty. W związku z tym w JCWP zaplanowano działanie mające na celu rozpoznanie rzeczywistego stanu ekologicznego – przeprowadzenie monitoringu badawczego. W przypadku potwierdzenia złego stanu po 2 latach wprowadzone zostanie działanie mające na celu rozpoznanie jego przyczyn. Takie etapowe postępowanie pozwoli na racjonalne zaplanowanie niezbędnych działań i zapewnienie ich wymaganej skuteczności.
1327	RW600023188512	nie	nie dotyczy	2015	nie dotyczy
1328	RW600023188532	tak	przedłużenie terminu osiągnięcia celu środowiskowego - brak możliwości technicznych, dysproporcjonalne koszty	2021	brak możliwości technicznych oraz dysproporcjonalne koszty. Z uwagi na niską wiarygodność oceny i związany z tym brak możliwości wskazania przyczyn nieosiągnięcia dobrego stanu brak jest możliwości zaplanowania racjonalnych działań naprawczych. Zaplanowanie i wdrożenie jakichkolwiek działań będzie generowało nieuzasadnione koszty. W związku z tym w JCWP zaplanowano działanie mające na celu rozpoznanie rzeczywistego stanu ekologicznego – przeprowadzenie monitoringu badawczego. W przypadku potwierdzenia złego stanu po 2 latach wprowadzone zostanie działanie mające na celu rozpoznanie jego przyczyn. Takie etapowe postępowanie pozwoli na racjonalne zaplanowanie niezbędnych działań i zapewnienie ich wymaganej skuteczności.
1329	RW600023188569	tak	przedłużenie terminu osiągnięcia celu środowiskowego - brak możliwości technicznych	2021	brak możliwości technicznych. W zlewni JCWP nie zidentyfikowano presji mogącej być przyczyną występujących przekroczeń wskaźników jakości. Konieczne jest dokonanie szczegółowego rozpoznania przyczyn w celu prawidłowego zaplanowania działań naprawczych. Rozpoznanie przyczyn nieosiągnięcia dobrego stanu zapewni realizacja działań na poziomie krajowym: utworzenie krajowej bazy danych o

Lp.	Kod JCWP	Odstępstwo	Typ odstępstwa	Termin osiągnięcia dobrego stanu	Uzasadnienie odstępstwa
					zmianach hydromorfologicznych, przeprowadzenie pogłębionej analizy presji pod kątem zmian hydromorfologicznych, opracowanie dobrych praktyk w zakresie robót hydrotechnicznych i prac utrzymaniowych wraz z ustaleniem zasad ich wdrażania oraz opracowanie krajowego programu renaturalizacji wód powierzchniowych.
1330	RW600023188589	tak	przedłużenie terminu osiągnięcia celu środowiskowego - brak możliwości technicznych	2027	brak możliwości technicznych. W zlewni JCWP występują presje: nierozpoznana presja, presja komunalna. W programie działań zaplanowano działania podstawowe, obejmujące uporządkowanie gospodarki ściekowej, które nie są wystarczające, aby zredukować tą presję w zakresie wystarczającym dla osiągnięcia dobrego stanu. W związku z powyższym wskazano również działania uzupełniające, obejmujące przeprowadzenie pogłębionej analizy presji w celu zaplanowania działań ukierunkowanych na redukcję fosforu oraz zaplanowano działanie obejmujące przegląd pozwoleń wodnoprawnych na wprowadzanie ścieków do wód lub do ziemii przez użytkowników w zlewni JCWP z uwagi na zagrożenie osiągnięcia celów środowiskowych, zgodnie z art. 136 ust. 3 ustawy - Prawo wodne, mające na celu szczegółowe rozpoznanie i w rezultacie ograniczenie tej presji tak, aby możliwe było osiągnięcie wskaźników zgodnych z wartościami dla dobrego stanu. Z uwagi jednak na czas niezbędny dla wdrożenia tego działania, następnie konkretnych działań naprawczych, a także okres niezbędny aby wdrożone działania przyniosły wymierne efekty, dobry stan będzie mógł być osiągnięty do roku 2027.
1331	RW6000231888969	nie	nie dotyczy	2015	nie dotyczy
1332	RW600023188972	nie	nie dotyczy	2015	nie dotyczy
1333	RW600023188974	tak	przedłużenie terminu osiągnięcia celu środowiskowego - brak możliwości technicznych	2021	brak możliwości technicznych. Nie zidentyfikowano presji mających wpływ na obniżoną ocenę stanu chemicznego. Konieczne jest dokonanie szczegółowego rozpoznania przyczyn w celu prawidłowego zaplanowania działań naprawczych. Wdrożenie działań będzie mogło nastąpić dopiero po ich rozpoznaniu, dlatego też przewiduje się możliwość wdrożenia zaplanowanych działań po roku 2021. W celu rozpoznania przyczyn nieosiągnięcia dobrego stanu chemicznego zaplanowano następujące działania: Analiza stanu zlewni, weryfikacja Programu ochrony środowiska
1334	RW60002318942	tak	przedłużenie terminu osiągnięcia celu środowiskowego - brak możliwości technicznych, dysproporcjonalne koszty	2021	brak możliwości technicznych oraz dysproporcjonalne koszty. Z uwagi na niską wiarygodność oceny i związany z tym brak możliwości wskazania przyczyn nieosiągnięcia dobrego stanu brak jest możliwości zaplanowania racjonalnych działań naprawczych. Zaplanowanie i wdrożenie jakichkolwiek działań będzie generowało nieuzasadnione koszty. W związku z tym w JCWP zaplanowano działanie mające na celu rozpoznanie rzeczywistego stanu ekologicznego – przeprowadzenie monitoringu badawczego. W przypadku potwierdzenia złego stanu po 2 latach wprowadzone zostanie działanie mające na celu rozpoznanie jego przyczyn. Takie etapowe postępowanie pozwoli na racjonalne zaplanowanie niezbędnych działań i zapewnienie ich wymaganej skuteczności.
1335	RW60002318944	nie	nie dotyczy	2015	nie dotyczy
1336	RW600023189652	tak	przedłużenie terminu osiągnięcia celu środowiskowego - brak możliwości technicznych, dysproporcjonalne koszty	2021	brak możliwości technicznych oraz dysproporcjonalne koszty. Z uwagi na niską wiarygodność oceny i związany z tym brak możliwości wskazania przyczyn nieosiągnięcia dobrego stanu brak jest możliwości zaplanowania racjonalnych działań naprawczych. Zaplanowanie i wdrożenie jakichkolwiek działań będzie generowało nieuzasadnione koszty. W związku z tym w JCWP zaplanowano działanie mające na celu rozpoznanie rzeczywistego stanu ekologicznego – przeprowadzenie monitoringu badawczego. W przypadku potwierdzenia złego stanu po 2 latach wprowadzone zostanie działanie mające na celu rozpoznanie jego przyczyn. Takie etapowe postępowanie pozwoli na racjonalne zaplanowanie niezbędnych działań i zapewnienie ich wymaganej skuteczności.
1337	RW600023189688	tak	przedłużenie terminu osiągnięcia celu środowiskowego - brak możliwości technicznych,	2021	brak możliwości technicznych oraz dysproporcjonalne koszty. Z uwagi na niską wiarygodność oceny i związany z tym brak możliwości wskazania przyczyn nieosiągnięcia dobrego stanu brak jest możliwości zaplanowania racjonalnych działań naprawczych. Zaplanowanie i wdrożenie jakichkolwiek działań będzie generowało nieuzasadnione koszty. W związku z tym w JCWP zaplanowano działanie mające na celu

Lp.	Kod JCWP	Odstępstwo	Typ odstępstwa	Termin osiągnięcia dobrego stanu	Uzasadnienie odstępstwa
			dysproporcjonalne koszty		rozpoznanie rzeczywistego stanu ekologicznego – przeprowadzenie monitoringu badawczego. W przypadku potwierdzenia złego stanu po 2 latach wprowadzone zostanie działanie mające na celu rozpoznanie jego przyczyn. Takie etapowe postępowanie pozwoli na racjonalne zaplanowanie niezbędnych działań i zapewnienie ich wymaganej skuteczności.
1338	RW600024183289 9	tak	przedłużenie terminu osiągnięcia celu środowiskowego - brak możliwości technicznych	2027	brak możliwości technicznych. W zlewni JCWP nie zidentyfikowano presji mogącej być przyczyną występujących przekroczeń wskaźników jakości. Konieczne jest dokonanie szczegółowego rozpoznania przyczyn w celu prawidłowego zaplanowania działań naprawczych. Rozpoznanie przyczyn nieosiągnięcia dobrego stanu zapewni realizacja działań na poziomie krajowym: utworzenie krajowej bazy danych o zmianach hydromorfologicznych, przeprowadzenie pogłębionej analizy presji pod kątem zmian hydromorfologicznych, opracowanie dobrych praktyk w zakresie robót hydrotechnicznych i prac utrzymaniowych wraz z ustaleniem zasad ich wdrażania oraz opracowanie krajowego programu renaturalizacji wód powierzchniowych.
1339	RW600024183299	tak	przedłużenie terminu osiągnięcia celu środowiskowego - brak możliwości technicznych	2021	brak możliwości technicznych. W zlewni JCWP występuje presja komunalna. W programie działań zaplanowano działania podstawowe, obejmujące uporządkowanie gospodarki ściekowej ,które są wystarczające, aby zredukować tą presję w zakresie wystarczającym dla osiągnięcia dobrego stanu. Z uwagi jednak na czas niezbędny dla wdrożenia działań, a także okres niezbędny aby wdrożone działania przyniosły wymierne efekty, dobry stan będzie mógł być osiągnięty do roku 2021.
1340	RW600024183329 9	tak	przedłużenie terminu osiągnięcia celu środowiskowego - brak możliwości technicznych	2027	brak możliwości technicznych. W zlewni JCWP występują presje: nierozpoznana presja, presja komunalna. W programie działań zaplanowano działania podstawowe związane z uporzadkowaniem gospodarki ściekowej, które jednak nie będą wystarczające do osiągnięcia wskaźników dobrego stanu. W związku z tym w programie działań zaplanowano działanie obejmujące przegląd pozwoleń wodnoprawnych na wprowadzanie ścieków do wód lub do ziemii przez użytkowników w zlewni JCWP z uwagi na zagrożenie osiągnięcia celów środowiskowych, zgodnie z art. 136 ust. 3 ustawy - Prawo wodne, mające na celu szczegółowe rozpoznanie i w rezultacie ograniczenie tej presji tak, aby możliwe było osiągnięcie wskaźników zgodnych z wartościami dla dobrego stanu. Z uwagi jednak na czas niezbędny dla wdrożenia tego działania, następnie konkretnych działań naprawczych, a także okres niezbędny aby wdrożone działania przyniosły wymierne efekty, dobry stan będzie mógł być osiągnięty do roku 2027.
1341	RW600024183349 9	tak	przedłużenie terminu osiągnięcia celu środowiskowego - brak możliwości technicznych	2021	brak możliwości technicznych. W zlewni JCWP nie zidentyfikowano presji mogącej być przyczyną występujących przekroczeń wskaźników jakości. Konieczne jest dokonanie szczegółowego rozpoznania przyczyn w celu prawidłowego zaplanowania działań naprawczych. Rozpoznanie przyczyn nieosiągnięcia dobrego stanu zapewni realizacja działań na poziomie krajowym: utworzenie krajowej bazy danych o zmianach hydromorfologicznych, przeprowadzenie pogłębionej analizy presji pod kątem zmian hydromorfologicznych, opracowanie dobrych praktyk w zakresie robót hydrotechnicznych i prac utrzymaniowych wraz z ustaleniem zasad ich wdrażania oraz opracowanie krajowego programu renaturalizacji wód powierzchniowych.
1342	RW600024183569	tak	przedłużenie terminu osiągnięcia celu środowiskowego - brak możliwości technicznych	2027	w zlewni JCWP nie zidentyfikowano presji mogącej być przyczyną występujących przekroczeń wskaźników jakości. Konieczne jest dokonanie szczegółowego rozpoznania przyczyn w celu prawidłowego zaplanowania działań naprawczych. Rozpoznanie przyczyn nieosiągnięcia dobrego stanu zapewni realizacja działań na poziomie krajowym: utworzenie krajowej bazy danych o zmianach hydromorfologicznych, przeprowadzenie pogłębionej analizy presji pod kątem zmian hydromorfologicznych, opracowanie dobrych praktyk w zakresie robót hydrotechnicznych i prac utrzymaniowych wraz z ustaleniem zasad ich wdrażania oraz opracowanie krajowego programu renaturalizacji wód powierzchniowych.
1343	RW60002418369	tak	przedłużenie terminu osiągnięcia celu środowiskowego - brak możliwości technicznych	2021	brak możliwości technicznych. W zlewni JCWP występuje presja nierozpoznana, komunalna. W programie działań zaplanowano działania podstawowe, obejmujące uporządkowanie gospodarki ściekowej, które nie są wystarczające, aby zredukować tą presję w zakresie wystarczającym dla osiągnięcia dobrego stanu. W związku z powyższym wskazano również działania uzupełniające, obejmujące przeprowadzenie pogłębionej

Lp.	Kod JCWP	Odstępstwo	Typ odstępstwa	Termin osiągnięcia dobrego stanu	Uzasadnienie odstępstwa
					analizy presji w celu zaplanowania działań ukierunkowanych na redukcję fosforu, przeprowadzenie pogłębionej analizy presji w celu ustalenia przyczyn nieosiągnięcia dobrego stanu wód z uwagi na stan chemiczny. Z uwagi jednak na czas niezbędny dla wdrożenia działań, a także okres niezbędny aby wdrożone działania przyniosły wymierne efekty, dobry stan będzie mógł być osiągnięty do roku 2021.
1344	RW60002418449	tak	przedłużenie terminu osiągnięcia celu środowiskowego - brak możliwości technicznych	2021	brak możliwości technicznych. W zlewni JCWP występuje presja nierozpoznana, komunalna. W programie działań zaplanowano działania podstawowe, obejmujące uporządkowanie gospodarki ściekowej, które nie są wystarczające, aby zredukować tą presję w zakresie wystarczającym dla osiągnięcia dobrego stanu. W związku z powyższym wskazano również działania uzupełniające, obejmujące przeprowadzenie pogłębionej analizy presji w celu zaplanowania działań ukierunkowanych na redukcję fosforu, przeprowadzenie pogłębionej analizy presji w celu ustalenia przyczyn nieosiągnięcia dobrego stanu wód z uwagi na stan chemiczny. Z uwagi jednak na czas niezbędny dla wdrożenia działań, a także okres niezbędny aby wdrożone działania przyniosły wymierne efekty, dobry stan będzie mógł być osiągnięty do roku 2021.
1345	RW600024186531	tak	przedłużenie terminu osiągnięcia celu środowiskowego - brak możliwości technicznych	2027	brak możliwości technicznych. W zlewni JCWP występują presje: nierozpoznana presja, presja komunalna. W programie działań zaplanowano działania podstawowe, obejmujące uporządkowanie gospodarki ściekowej, które nie są wystarczające, aby zredukować tą presję w zakresie wystarczającym dla osiągnięcia dobrego stanu. W związku z tym w programie działań zaplanowano działanie obejmujące przegląd pozwoleń wodnoprawnych na wprowadzanie ścieków do wód lub do ziemii przez użytkowników w zlewni JCWP z uwagi na zagrożenie osiągnięcia celów środowiskowych, zgodnie z art. 136 ust. 3 ustawy - Prawo wodne, mające na celu szczegółowe rozpoznanie i w rezultacie ograniczenie tej presji tak, aby możliwe było osiągnięcie wskaźników zgodnych z wartościami dla dobrego stanu. Z uwagi jednak na czas niezbędny dla wdrożenia tego działania, następnie konkretnych działań naprawczych, a także okres niezbędny aby wdrożone działania przyniosły wymierne efekty, dobry stan będzie mógł być osiągnięty do roku 2027.
1346	RW600024186675	tak	przedłużenie terminu osiągnięcia celu środowiskowego - brak możliwości technicznych	2021	brak możliwości technicznych. W zlewni JCWP występuje presja komunalna. W programie działań zaplanowano działania podstawowe, obejmujące uporządkowanie gospodarki ściekowej, które nie są wystarczające, aby zredukować tą presję w zakresie wystarczającym dla osiągnięcia dobrego stanu. W związku z powyższym wskazano również działania uzupełniające, obejmujące przeprowadzenie pogłębionej analizy presji w celu zaplanowania działań ukierunkowanych na redukcję fosforu. Z uwagi jednak na czas niezbędny dla wdrożenia działań, a także okres niezbędny aby wdrożone działania przyniosły wymierne efekty, dobry stan będzie mógł być osiągnięty do roku 2021.
1347	RW60002418699	tak	przedłużenie terminu osiągnięcia celu środowiskowego - brak możliwości technicznych	2021	brak możliwości technicznych. W zlewni JCWP występuje presja komunalna. W programie działań zaplanowano działania podstawowe, obejmujące uporządkowanie gospodarki ściekowej ,które są wystarczające, aby zredukować tą presję w zakresie wystarczającym dla osiągnięcia dobrego stanu. Z uwagi jednak na czas niezbędny dla wdrożenia działań, a także okres niezbędny aby wdrożone działania przyniosły wymierne efekty, dobry stan będzie mógł być osiągnięty do roku 2021. Wdrożenie skutecznych i efektywnych działań naprawczych wymaga szczegółowego rozpoznania wpływu zidentyfikowanej presji i możliwości jej redukcji. W bieżącym cyklu planistycznym dokonano rozpoznania potrzeb w zakresie przywrócenia ciągłości morfologicznej w kontekście dobrego stanu ekologicznego JCWP. W programie działań zaplanowano działanie „wariantowa analiza sposobu udrożnienia budowli piętrzących na cieku Wełna wraz ze wskazaniem wariantu do realizacji oraz opracowaniem dokumentacji projektowej" obejmujące szczegółową analizę lokalnych uwarunkowań, mającą na celu dobór optymalnych rozwiązań technicznych. Wdrożenie konkretnych działań naprawczych będzie możliwe dopiero po przeprowadzeniu wyżej wymienionych analiz.
1348	RW6000241878799	tak	przedłużenie terminu osiągnięcia celu środowiskowego - brak możliwości technicznych	2027	brak możliwości technicznych. W zlewni JCWP występuje presja komunalna. W programie działań zaplanowano działanie obejmujące przegląd pozwoleń wodnoprawnych na wprowadzanie ścieków do wód lub do ziemii przez użytkowników w zlewni JCWP z uwagi na zagrożenie osiągnięcia celów środowiskowych, zgodnie z art. 136 ust. 3 ustawy - Prawo wodne, mające na celu szczegółowe rozpoznanie i w rezultacie

Lp.	Kod JCWP	Odstępstwo	Typ odstępstwa	Termin osiągnięcia dobrego stanu	Uzasadnienie odstępstwa
					ograniczenie tej presji tak, aby możliwe było osiągnięcie wskaźników zgodnych z wartościami dla dobrego stanu. Z uwagi jednak na czas niezbędny dla wdrożenia tego działania, następnie konkretnych działań naprawczych, a także okres niezbędny aby wdrożone działania przyniosły wymierne efekty, dobry stan będzie mógł być osiągnięty do roku 2027.
1349	RW6000241878939	tak	przedłużenie terminu osiągnięcia celu środowiskowego - brak możliwości technicznych	2021	brak możliwości technicznych. W zlewni JCWP nie zidentyfikowano presji mogącej być przyczyną występujących przekroczeń wskaźników jakości. Konieczne jest dokonanie szczegółowego rozpoznania przyczyn w celu prawidłowego zaplanowania działań naprawczych. Wdrożenie działań będzie mogło nastąpić dopiero po ich rozpoznaniu, dlatego też przewiduje się możliwość wdrożenia zaplanowanych działań po roku 2021. W celu rozpoznania przyczyn nieosiągnięcia dobrego stanu zaplanowano następujące działania: przeprowadzenie pogłębionej analizy presji w celu ustalenia przyczyn nieosiągnięcia dobrego stanu wód z uwagi na stan fizykochemiczny.
1350	RW600024188351	tak	przedłużenie terminu osiągnięcia celu środowiskowego - brak możliwości technicznych	2027	brak możliwości technicznych. W zlewni JCWP występuje presja nierozpoznana presja, presja komunalna. W programie działań zaplanowano działania obejmujące przegląd pozwoleń wodnoprawnych, mające na celu rozpoznanie presji a w rezultacie ograniczenie tej presji tak, aby możliwe było osiągnięcie wskaźników zgodnych z wartościami dla dobrego stanu. Z uwagi jednak na czas niezbędny dla wdrożenia działań, a także okres niezbędny aby wdrożone działania przyniosły wymierne efekty, dobry stan będzie mógł być osiągnięty do roku 2027. Ponadto W programie działań zaplanowano działanie opracowanie wariantowej analizy sposobu udrożnienia budowli piętrzących na cieku Noteć wraz ze wskazaniem wariantu do realizacji oraz opracowaniem dokumentacji projektowej wraz ze wskazaniem wariantu do realizacji oraz opracowaniem dokumentacji projektowej obejmujące szczegółową analizę lokalnych uwarunkowań, mającą na celu dobór optymalnych rozwiązań technicznych. Wdrożenie konkretnych działań naprawczych będzie możliwe dopiero po przeprowadzeniu wyżej wymienionych analiz.
1351	RW6000241883699	tak	przedłużenie terminu osiągnięcia celu środowiskowego - brak możliwości technicznych	2021	brak możliwości technicznych. W zlewni JCWP występuje presja komunalna. W programie działań zaplanowano działania podstawowe, obejmujące uporządkowanie gospodarki ściekowej ,które są wystarczające, aby zredukować tą presję w zakresie wystarczającym dla osiągnięcia dobrego stanu. Z uwagi jednak na czas niezbędny dla wdrożenia działań, a także okres niezbędny aby wdrożone działania przyniosły wymierne efekty, dobry stan będzie mógł być osiągnięty do roku 2021. Wdrożenie skutecznych i efektywnych działań naprawczych wymaga szczegółowego rozpoznania wpływu zidentyfikowanej presji i możliwości jej redukcji. W bieżącym cyklu planistycznym dokonano rozpoznania potrzeb w zakresie przywrócenia ciągłości morfologicznej w kontekście dobrego stanu ekologicznego JCWP. W programie działań zaplanowano działanie „wariantowa analiza sposobu udrożnienia budowli piętrzących na cieku Gąsawka wraz ze wskazaniem wariantu do realizacji oraz opracowaniem dokumentacji projektowej" obejmujące szczegółową analizę lokalnych uwarunkowań, mającą na celu dobór optymalnych rozwiązań technicznych. Wdrożenie konkretnych działań naprawczych będzie możliwe dopiero po przeprowadzeniu wyżej wymienionych analiz.
1352	RW600024188379	tak	przedłużenie terminu osiągnięcia celu środowiskowego - brak możliwości technicznych	2027	brak możliwości technicznych. W zlewni JCWP występuje presja komunalna, presja hydromorfologiczna. W programie działań zaplanowano działanie obejmujące przegląd pozwoleń wodnoprawnych na wprowadzanie ścieków do wód lub do ziemii przez użytkowników w zlewni JCWP z uwagi na zagrożenie osiągnięcia celów środowiskowych, zgodnie z art. 136 ust. 3 ustawy - Prawo wodne, mające na celu szczegółowe rozpoznanie i w rezultacie ograniczenie tej presji tak, aby możliwe było osiągnięcie wskaźników zgodnych z wartościami dla dobrego stanu. Z uwagi jednak na czas niezbędny dla wdrożenia tego działania, następnie konkretnych działań naprawczych, a także okres niezbędny aby wdrożone działania przyniosły wymierne efekty, dobry stan będzie mógł być osiągnięty do roku 2027. Wdrożenie skutecznych i efektywnych działań naprawczych wymaga szczegółowego rozpoznania wpływu zidentyfikowanej presji i możliwości jej redukcji. W bieżącym cyklu planistycznym dokonano rozpoznania potrzeb w zakresie przywrócenia ciągłości morfologicznej w kontekście dobrego stanu ekologicznego JCWP.

Lp.	Kod JCWP	Odstępstwo	Typ odstępstwa	Termin osiągnięcia dobrego stanu	Uzasadnienie odstępstwa
					W programie działań zaplanowano działanie „wariantowa analiza sposobu udrożnienia budowli piętrzących na cieku Noteć wraz ze wskazaniem wariantu do realizacji oraz opracowaniem dokumentacji projektowej" obejmujące szczegółową analizę lokalnych uwarunkowań, mającą na celu dobór optymalnych rozwiązań technicznych. Wdrożenie konkretnych działań naprawczych będzie możliwe dopiero po przeprowadzeniu wyżej wymienionych analiz.
1353	RW60002418849	tak	przedłużenie terminu osiągnięcia celu środowiskowego - brak możliwości technicznych	2021	brak możliwości technicznych. W zlewni JCWP występuje presja komunalna. W programie działań zaplanowano działania podstawowe, obejmujące uporządkowanie gospodarki ściekowej ,które są wystarczające, aby zredukować tą presję w zakresie wystarczającym dla osiągnięcia dobrego stanu. Z uwagi jednak na czas niezbędny dla wdrożenia działań, a także okres niezbędny aby wdrożone działania przyniosły wymierne efekty, dobry stan będzie mógł być osiągnięty do roku 2021.
1354	RW600024188519	tak	przedłużenie terminu osiągnięcia celu środowiskowego - brak możliwości technicznych	2027	brak możliwości technicznych. W zlewni JCWP występuje presja nierozpoznana presja, presja komunalna. W programie działań zaplanowano działania obejmujące przegląd pozwoleń wodnoprawnych, mające na celu rozpoznanie presji a w rezultacie ograniczenie tej presji tak, aby możliwe było osiągnięcie wskaźników zgodnych z wartościami dla dobrego stanu. Z uwagi jednak na czas niezbędny dla wdrożenia działań, a także okres niezbędny aby wdrożone działania przyniosły wymierne efekty, dobry stan będzie mógł być osiągnięty do roku 2027. Ponadto W programie działań zaplanowano działanie opracowanie wariantowej analizy sposobu udrożnienia budowli piętrzących na cieku Noteć wraz ze wskazaniem wariantu do realizacji oraz opracowaniem dokumentacji projektowej wraz ze wskazaniem wariantu do realizacji oraz opracowaniem dokumentacji projektowej obejmujące szczegółową analizę lokalnych uwarunkowań, mającą na celu dobór optymalnych rozwiązań technicznych. Wdrożenie konkretnych działań naprawczych będzie możliwe dopiero po przeprowadzeniu wyżej wymienionych analiz.
1355	RW60002418859	tak	przedłużenie terminu osiągnięcia celu środowiskowego - brak możliwości technicznych	2027	brak możliwości technicznych. W zlewni JCWP występują presj: przemysłowa, komunalna i hydromorfologiczna. W programie działań zaplanowano działanie obejmujące przegląd pozwoleń wodnoprawnych na wprowadzanie ścieków do wód lub do ziemii przez użytkowników w zlewni JCWP z uwagi na zagrożenie osiągnięcia celów środowiskowych, zgodnie z art. 136 ust. 3 ustawy - Prawo wodne, mające na celu szczegółowe rozpoznanie i w rezultacie ograniczenie tej presji tak, aby możliwe było osiągnięcie wskaźników zgodnych z wartościami dla dobrego stanu. Z uwagi jednak na czas niezbędny dla wdrożenia tego działania, następnie konkretnych działań naprawczych, a także okres niezbędny aby wdrożone działania przyniosły wymierne efekty, dobry stan będzie mógł być osiągnięty do roku 2027. Wdrożenie skutecznych i efektywnych działań naprawczych wymaga szczegółowego rozpoznania wpływu zidentyfikowanej presji i możliwości jej redukcji. W bieżącym cyklu planistycznym dokonano rozpoznania potrzeb w zakresie przywrócenia ciągłości morfologicznej w kontekście dobrego stanu ekologicznego JCWP. W programie działań zaplanowano działanie „wariantowa analiza sposobu udrożnienia budowli piętrzących na cieku Noteć wraz ze wskazaniem wariantu do realizacji oraz opracowaniem dokumentacji projektowej" obejmujące szczegółową analizę lokalnych uwarunkowań, mającą na celu dobór optymalnych rozwiązań technicznych. Wdrożenie konkretnych działań naprawczych będzie możliwe dopiero po przeprowadzeniu wyżej wymienionych analiz.
1356	RW600024188789	nie	nie dotyczy	2015	nie dotyczy
1357	RW600024188899	nie	nie dotyczy	2015	nie dotyczy
1358	RW600024189633	tak	przedłużenie terminu osiągnięcia celu środowiskowego - brak możliwości technicznych, dysproporcjonalne koszty	2021	brak możliwości technicznych oraz dysproporcjonalne koszty. Z uwagi na niską wiarygodność oceny i związany z tym brak możliwości wskazania przyczyn nieosiągnięcia dobrego stanu brak jest możliwości zaplanowania racjonalnych działań naprawczych. Zaplanowanie i wdrożenie jakichkolwiek działań będzie generowało nieuzasadnione koszty. W związku z tym w JCWP zaplanowano działanie mające na celu rozpoznanie rzeczywistego stanu ekologicznego – przeprowadzenie monitoringu badawczego. W przypadku potwierdzenia złego stanu po 2 latach wprowadzone zostanie działanie mające na celu rozpoznanie jego przyczyn. Takie etapowe postępowanie pozwoli na racjonalne zaplanowanie niezbędnych działań i

Lp.	Kod JCWP	Odstępstwo	Typ odstępstwa	Termin osiągnięcia dobrego stanu	Uzasadnienie odstępstwa
					zapewnienie ich wymaganej skuteczności.
1359	RW600024189689	tak	przedłużenie terminu osiągnięcia celu środowiskowego - brak możliwości technicznych, dysproporcjonalne koszty	2021	brak możliwości technicznych oraz dysproporcjonalne koszty. Z uwagi na niską wiarygodność oceny i związany z tym brak możliwości wskazania przyczyn nieosiągnięcia dobrego stanu brak jest możliwości zaplanowania racjonalnych działań naprawczych. Zaplanowanie i wdrożenie jakichkolwiek działań będzie generowało nieuzasadnione koszty. W związku z tym w JCWP zaplanowano działanie mające na celu rozpoznanie rzeczywistego stanu ekologicznego – przeprowadzenie monitoringu badawczego. W przypadku potwierdzenia złego stanu po 2 latach wprowadzone zostanie działanie mające na celu rozpoznanie jego przyczyn. Takie etapowe postępowanie pozwoli na racjonalne zaplanowanie niezbędnych działań i zapewnienie ich wymaganej skuteczności.
1360	RW60002418969	tak	przedłużenie terminu osiągnięcia celu środowiskowego - brak możliwości technicznych	2021	brak możliwości technicznych. W zlewni JCWP nie zidentyfikowano presji mogącej być przyczyną występujących przekroczeń wskaźników jakości. Konieczne jest dokonanie szczegółowego rozpoznania przyczyn w celu prawidłowego zaplanowania działań naprawczych. Rozpoznanie przyczyn nieosiągnięcia dobrego stanu zapewni realizacja działań na poziomie krajowym: utworzenie krajowej bazy danych o zmianach hydromorfologicznych, przeprowadzenie pogłębionej analizy presji pod kątem zmian hydromorfologicznych, opracowanie dobrych praktyk w zakresie robót hydrotechnicznych i prac utrzymaniowych wraz z ustaleniem zasad ich wdrażania oraz opracowanie krajowego programu renaturalizacji wód powierzchniowych.
1361	RW600025183383	tak	przedłużenie terminu osiągnięcia celu środowiskowego - brak możliwości technicznych, dysproporcjonalne koszty	2021	brak możliwości technicznych oraz dysproporcjonalne koszty. Z uwagi na niską wiarygodność oceny i związany z tym brak możliwości wskazania przyczyn nieosiągnięcia dobrego stanu brak jest możliwości zaplanowania racjonalnych działań naprawczych. Zaplanowanie i wdrożenie jakichkolwiek działań będzie generowało nieuzasadnione koszty. W związku z tym w JCWP zaplanowano działanie mające na celu rozpoznanie rzeczywistego stanu ekologicznego – przeprowadzenie monitoringu badawczego. W przypadku potwierdzenia złego stanu po 2 latach wprowadzone zostanie działanie mające na celu rozpoznanie jego przyczyn. Takie etapowe postępowanie pozwoli na racjonalne zaplanowanie niezbędnych działań i zapewnienie ich wymaganej skuteczności.
1362	RW600025183459	tak	przedłużenie terminu osiągnięcia celu środowiskowego - brak możliwości technicznych, dysproporcjonalne koszty	2021	brak możliwości technicznych oraz dysproporcjonalne koszty. Z uwagi na niską wiarygodność oceny i związany z tym brak możliwości wskazania przyczyn nieosiągnięcia dobrego stanu brak jest możliwości zaplanowania racjonalnych działań naprawczych. Zaplanowanie i wdrożenie jakichkolwiek działań będzie generowało nieuzasadnione koszty. W związku z tym w JCWP zaplanowano działanie mające na celu rozpoznanie rzeczywistego stanu ekologicznego – przeprowadzenie monitoringu badawczego. W przypadku potwierdzenia złego stanu po 2 latach wprowadzone zostanie działanie mające na celu rozpoznanie jego przyczyn. Takie etapowe postępowanie pozwoli na racjonalne zaplanowanie niezbędnych działań i zapewnienie ich wymaganej skuteczności.
1363	RW600025183616	tak	przedłużenie terminu osiągnięcia celu środowiskowego - brak możliwości technicznych, dysproporcjonalne koszty	2021	brak możliwości technicznych oraz dysproporcjonalne koszty. Z uwagi na niską wiarygodność oceny i związany z tym brak możliwości wskazania przyczyn nieosiągnięcia dobrego stanu brak jest możliwości zaplanowania racjonalnych działań naprawczych. Zaplanowanie i wdrożenie jakichkolwiek działań będzie generowało nieuzasadnione koszty. W związku z tym w JCWP zaplanowano działanie mające na celu rozpoznanie rzeczywistego stanu ekologicznego – przeprowadzenie monitoringu badawczego. W przypadku potwierdzenia złego stanu po 2 latach wprowadzone zostanie działanie mające na celu rozpoznanie jego przyczyn. Takie etapowe postępowanie pozwoli na racjonalne zaplanowanie niezbędnych działań i zapewnienie ich wymaganej skuteczności.
1364	RW600025185669	tak	przedłużenie terminu osiągnięcia celu środowiskowego - brak możliwości technicznych	2021	brak możliwości technicznych. W zlewni JCWP nie zidentyfikowano presji mogącej być przyczyną występujących przekroczeń wskaźników jakości. Konieczne jest dokonanie szczegółowego rozpoznania przyczyn w celu prawidłowego zaplanowania działań naprawczych. Rozpoznanie przyczyn nieosiągnięcia dobrego stanu zapewni realizacja działań na poziomie krajowym: utworzenie krajowej bazy danych o zmianach hydromorfologicznych, przeprowadzenie pogłębionej analizy presji pod kątem zmian

Lp.	Kod JCWP	Odstępstwo	Typ odstępstwa	Termin osiągnięcia dobrego stanu	Uzasadnienie odstępstwa
					hydromorfologicznych, opracowanie dobrych praktyk w zakresie robót hydrotechnicznych i prac utrzymaniowych wraz z ustaleniem zasad ich wdrażania oraz opracowanie krajowego programu renaturalizacji wód powierzchniowych.
1365	RW60002518567299	tak	przedłużenie terminu osiągnięcia celu środowiskowego - brak możliwości technicznych	2027	brak możliwości technicznych. W zlewni JCWP występują presje: presja komunalna, presja przemysłowa, rolnictwo. W programie działań zaplanowano wszystkie możliwe działania mające na celu ograniczenie presji rolniczej tak, aby możliwe było osiągnięcie wskaźników zgodnych z wartościami dla dobrego stanu. W programie działań zaplanowano także działanie obejmujące przegląd pozwoleń wodnoprawnych na wprowadzanie ścieków do wód lub do ziemii przez użytkowników w zlewni JCWP z uwagi na zagrożenie osiągnięcia celów środowiskowych, zgodnie z art. 136 ust. 3 ustawy - Prawo wodne, mające na celu szczegółowe rozpoznanie i w rezultacie ograniczenie tych presji tak, aby możliwe było osiągnięcie wskaźników zgodnych z wartościami dla dobrego stanu. Z uwagi jednak na czas niezbędny dla wdrożenia działań, a także okres niezbędny aby wdrożone działania przyniosły wymierne efekty, dobry stan będzie mógł być osiągnięty do roku 2027.
1366	RW6000251857489	tak	przedłużenie terminu osiągnięcia celu środowiskowego - brak możliwości technicznych	2027	brak możliwości technicznych. W zlewni JCWP występuje presja rolnicza. W programie działań zaplanowano wszystkie możliwe działania mające na celu ograniczenie tej presji tak, aby możliwe było osiągnięcie wskaźników zgodnych z wartościami dla dobrego stanu. Z uwagi jednak na czas niezbędny dla wdrożenia działań, a także okres niezbędny aby wdrożone działania przyniosły wymierne efekty, dobry stan będzie mógł być osiągnięty do roku 2027.
1367	RW600025185925	tak	przedłużenie terminu osiągnięcia celu środowiskowego - brak możliwości technicznych	2027	w zlewni JCWP występuje presja komunalna. W programie działań zaplanowano działania podstawowe, obejmujące uporządkowanie gospodarki ściekowej, które nie są wystarczające, aby zredukować tą presję w zakresie wystarczającym dla osiągnięcia dobrego stanu. W związku z powyższym wskazano również działania uzupełniające, obejmujące przeprowadzenie pogłębionej analizy presji w celu zaplanowania działań ukierunkowanych na redukcję fosforu oraz zaplanowano działania obejmujące przegląd pozwoleń wodnoprawnych na wprowadzanie ścieków do wód lub do ziemii przez użytkowników w zlewni JCWP z uwagi na zagrożenie osiągnięcia celów środowiskowych, zgodnie z art.. 136 ust. 3 ustawy - Prawo wodne, mające na celu rozpoznanie presji a ostatecznie ograniczeniepresji tak, aby możliwe było osiągnięcie wskaźników zgodnych z wartościami dla dobrego stanu. Z uwagi jednak na czas niezbędny dla wdrożenia działań, a także okres niezbędny aby wdrożone działania przyniosły wymierne efekty, dobry stan będzie mógł być osiągnięty do roku 2027.
1368	RW600025186339	tak	przedłużenie terminu osiągnięcia celu środowiskowego - brak możliwości technicznych, dysproporcjonalne koszty	2021	brak możliwości technicznych oraz dysproporcjonalne koszty. Z uwagi na niską wiarygodność oceny i związany z tym brak możliwości wskazania przyczyn nieosiągnięcia dobrego stanu brak jest możliwości zaplanowania racjonalnych działań naprawczych. Zaplanowanie i wdrożenie jakichkolwiek działań będzie generowało nieuzasadnione koszty. W związku z tym w JCWP zaplanowano działanie mające na celu rozpoznanie rzeczywistego stanu ekologicznego – przeprowadzenie monitoringu badawczego. W przypadku potwierdzenia złego stanu po 2 latach wprowadzone zostanie działanie mające na celu rozpoznanie jego przyczyn. Takie etapowe postępowanie pozwoli na racjonalne zaplanowanie niezbędnych działań i zapewnienie ich wymaganej skuteczności.
1369	RW60002518649	tak	przedłużenie terminu osiągnięcia celu środowiskowego - brak możliwości technicznych	2021	brak możliwości technicznych. W zlewni JCWP występuje presja komunalna. W programie działań zaplanowano działania podstawowe, obejmujące uporządkowanie gospodarki ściekowej ,które są wystarczające, aby zredukować tą presję w zakresie wystarczającym dla osiągnięcia dobrego stanu. Z uwagi jednak na czas niezbędny dla wdrożenia działań, a także okres niezbędny aby wdrożone działania przyniosły wymierne efekty, dobry stan będzie mógł być osiągnięty do roku 2021.
1370	RW6000251865299	tak	przedłużenie terminu osiągnięcia celu środowiskowego - brak możliwości technicznych	2021	brak możliwości technicznych. W zlewni JCWP występuje presja komunalna. W programie działań zaplanowano działania podstawowe, obejmujące uporządkowanie gospodarki ściekowej ,które są wystarczające, aby zredukować tą presję w zakresie wystarczającym dla osiągnięcia dobrego stanu. Z uwagi jednak na czas niezbędny dla wdrożenia działań, a także okres niezbędny aby wdrożone działania

Lp.	Kod JCWP	Odstępstwo	Typ odstępstwa	Termin osiągnięcia dobrego stanu	Uzasadnienie odstępstwa
					przyniosły wymierne efekty, dobry stan będzie mógł być osiągnięty do roku 2021.
1371	RW6000251866539	tak	przedłużenie terminu osiągnięcia celu środowiskowego - brak możliwości technicznych	2021	brak możliwości technicznych. W zlewni JCWP występuje presja komunalna. W programie działań zaplanowano działania podstawowe, obejmujące uporządkowanie gospodarki ściekowej ,które są wystarczające, aby zredukować tą presję w zakresie wystarczającym dla osiągnięcia dobrego stanu. Z uwagi jednak na czas niezbędny dla wdrożenia działań, a także okres niezbędny aby wdrożone działania przyniosły wymierne efekty, dobry stan będzie mógł być osiągnięty do roku 2021.
1372	RW600025186699	tak	przedłużenie terminu osiągnięcia celu środowiskowego - brak możliwości technicznych	2021	brak możliwości technicznych. W zlewni JCWP występuje presja komunalna. W programie działań zaplanowano działania podstawowe, obejmujące uporządkowanie gospodarki ściekowej ,które są wystarczające, aby zredukować tą presję w zakresie wystarczającym dla osiągnięcia dobrego stanu. Z uwagi jednak na czas niezbędny dla wdrożenia działań, a także okres niezbędny aby wdrożone działania przyniosły wymierne efekty, dobry stan będzie mógł być osiągnięty do roku 2021.
1373	RW600025187249	tak	przedłużenie terminu osiągnięcia celu środowiskowego - brak możliwości technicznych	2021	brak możliwości technicznych. W zlewni JCWP występuje presja komunalna. W programie działań zaplanowano działania podstawowe, obejmujące uporządkowanie gospodarki ściekowej ,które są wystarczające, aby zredukować tą presję w zakresie wystarczającym dla osiągnięcia dobrego stanu. Z uwagi jednak na czas niezbędny dla wdrożenia działań, a także okres niezbędny aby wdrożone działania przyniosły wymierne efekty, dobry stan będzie mógł być osiągnięty do roku 2021.
1374	RW600025187499	tak	przedłużenie terminu osiągnięcia celu środowiskowego - brak możliwości technicznych	2021	brak możliwości technicznych. W zlewni JCWP występuje presja komunalna. W programie działań zaplanowano działania podstawowe, obejmujące uporządkowanie gospodarki ściekowej ,które są wystarczające, aby zredukować tą presję w zakresie wystarczającym dla osiągnięcia dobrego stanu. Z uwagi jednak na czas niezbędny dla wdrożenia działań, a także okres niezbędny aby wdrożone działania przyniosły wymierne efekty, dobry stan będzie mógł być osiągnięty do roku 2021.
1375	RW600025187789	tak	przedłużenie terminu osiągnięcia celu środowiskowego - brak możliwości technicznych, dysproporcjonalne koszty	2021	brak możliwości technicznych oraz dysproporcjonalne koszty. Z uwagi na niską wiarygodność oceny i związany z tym brak możliwości wskazania przyczyn nieosiągnięcia dobrego stanu brak jest możliwości zaplanowania racjonalnych działań naprawczych. Zaplanowanie i wdrożenie jakichkolwiek działań będzie generowało nieuzasadnione koszty. W związku z tym w JCWP zaplanowano działanie mające na celu rozpoznanie rzeczywistego stanu ekologicznego – przeprowadzenie monitoringu badawczego. W przypadku potwierdzenia złego stanu po 2 latach wprowadzone zostanie działanie mające na celu rozpoznanie jego przyczyn. Takie etapowe postępowanie pozwoli na racjonalne zaplanowanie niezbędnych działań i zapewnienie ich wymaganej skuteczności.
1376	RW6000251878719	tak	przedłużenie terminu osiągnięcia celu środowiskowego - brak możliwości technicznych	2027	brak możliwości technicznych. W zlewni JCWP występuje presja komunalna i przemysłowa. W programie działań zaplanowano działania podstawowe, obejmujące uporządkowanie gospodarki ściekowej, które są wystarczające, aby zredukować presję komunalną w zakresie wystarczającym dla osiągnięcia dobrego stanu. Zaplanowano też działania obejmujące „przegląd pozwoleń wodnoprawnych na wprowadzanie ścieków do wód lub do ziemi przez użytkowników w zlewni JCWP z uwagi na zagrożenie osiągnięcia celów środowiskowych, zgodnie z art. 136 ust. 3 ustawy - Prawo wodne”, mające na celu szczegółowe rozpoznanie i w rezultacie ograniczenie tych presji tak, aby możliwe było osiągnięcie wskaźników zgodnych z wartościami dla dobrego stanu. Z uwagi jednak na czas niezbędny dla wdrożenia działań, a także okres niezbędny aby wdrożone działania przyniosły wymierne efekty, dobry stan będzie mógł być osiągnięty do roku 2027.
1377	RW6000251878759	nie	nie dotyczy	2015	nie dotyczy
1378	RW600025187889	tak	przedłużenie terminu osiągnięcia celu środowiskowego - brak możliwości technicznych	2021	brak możliwości technicznych. W zlewni JCWP występuje presja komunalna. W programie działań zaplanowano działania podstawowe, obejmujące uporządkowanie gospodarki ściekowej ,które są wystarczające, aby zredukować tą presję w zakresie wystarczającym dla osiągnięcia dobrego stanu. Z uwagi jednak na czas niezbędny dla wdrożenia działań, a także okres niezbędny aby wdrożone działania przyniosły wymierne efekty, dobry stan będzie mógł być osiągnięty do roku 2021.

Lp.	Kod JCWP	Odstępstwo	Typ odstępstwa	Termin osiągnięcia dobrego stanu	Uzasadnienie odstępstwa
1379	RW60002518789529	nie	nie dotyczy	2015	nie dotyczy
1380	RW600025188149	tak	przedłużenie terminu osiągnięcia celu środowiskowego - brak możliwości technicznych	2021	brak możliwości technicznych. W zlewni JCWP występuje presja komunalna. W programie działań zaplanowano działania podstawowe, obejmujące uporządkowanie gospodarki ściekowej ,które są wystarczające, aby zredukować tą presję w zakresie wystarczającym dla osiągnięcia dobrego stanu. Z uwagi jednak na czas niezbędny dla wdrożenia działań, a także okres niezbędny aby wdrożone działania przyniosły wymierne efekty, dobry stan będzie mógł być osiągnięty do roku 2021.
1381	RW6000251881745	nie	nie dotyczy	2015	nie dotyczy
1382	RW600025188299	tak	przedłużenie terminu osiągnięcia celu środowiskowego - brak możliwości technicznych	2027	brak możliwości technicznych. W zlewni JCWP występuje presja komunalna. W programie działań zaplanowano działania podstawowe, obejmujące uporządkowanie gospodarki ściekowej ,które są wystarczające, aby zredukować tą presję w zakresie wystarczającym dla osiągnięcia dobrego stanu. Wdrożenie skutecznych i efektywnych działań naprawczych wymaga szczegółowego rozpoznania wpływu zidentyfikowanej presji i możliwości jej redukcji. W bieżącym cyklu planistycznym dokonano rozpoznania potrzeb w zakresie przywrócenia ciągłości morfologicznej w kontekście dobrego stanu ekologicznego JCWP. W programie działań zaplanowano działania: budowa przepławki dla ryb w ramach zadania "Odbudowa budowli piętrzącej na cieku Panna Północna w km 10+184 wraz z budową przepławki" oraz budowa przepławki dla ryb w ramach zadania "Odbudowa budowli piętrzącej na cieku Panna w km 7+537 wraz z budową przepławki", których skutkiem będzie przywrócenie możliwości migracji ichtiofauny na wskazanym odcinku cieku w JCWP.
1383	RW600025188339	tak	przedłużenie terminu osiągnięcia celu środowiskowego - brak możliwości technicznych, dysproporcjonalne koszty	2021	brak możliwości technicznych oraz dysproporcjonalne koszty. Z uwagi na niską wiarygodność oceny i związany z tym brak możliwości wskazania przyczyn nieosiągnięcia dobrego stanu brak jest możliwości zaplanowania racjonalnych działań naprawczych. Zaplanowanie i wdrożenie jakichkolwiek działań będzie generowało nieuzasadnione koszty. W związku z tym w JCWP zaplanowano działanie mające na celu rozpoznanie rzeczywistego stanu ekologicznego – przeprowadzenie monitoringu badawczego. W przypadku potwierdzenia złego stanu po 2 latach wprowadzone zostanie działanie mające na celu rozpoznanie jego przyczyn. Takie etapowe postępowanie pozwoli na racjonalne zaplanowanie niezbędnych działań i zapewnienie ich wymaganej skuteczności.
1384	RW60002518836779	tak	przedłużenie terminu osiągnięcia celu środowiskowego - brak możliwości technicznych	2027	brak możliwości technicznych. W zlewni JCWP występuje presja komunalna. W programie działań zaplanowano działania podstawowe, obejmujące uporządkowanie gospodarki ściekowej ,które są wystarczające, aby zredukować tą presję w zakresie wystarczającym dla osiągnięcia dobrego stanu.Z uwagi jednak na czas niezbędny dla wdrożenia działań, a także okres niezbędny aby wdrożone działania przyniosły wymierne efekty, dobry stan będzie mógł być osiągnięty do roku 2027.
1385	RW600025188487	tak	przedłużenie terminu osiągnięcia celu środowiskowego - brak możliwości technicznych	2021	brak możliwości technicznych. W zlewni JCWP występuje presja komunalna. W programie działań zaplanowano działania podstawowe, obejmujące uporządkowanie gospodarki ściekowej ,które są wystarczające, aby zredukować tą presję w zakresie wystarczającym dla osiągnięcia dobrego stanu. Z uwagi jednak na czas niezbędny dla wdrożenia działań, a także okres niezbędny aby wdrożone działania przyniosły wymierne efekty, dobry stan będzie mógł być osiągnięty do roku 2021.
1386	RW6000251886139	nie	nie dotyczy	2015	nie dotyczy
1387	RW60002518861729	tak	przedłużenie terminu osiągnięcia celu środowiskowego - brak możliwości technicznych, dysproporcjonalne koszty	2021	brak możliwości technicznych oraz dysproporcjonalne koszty. Z uwagi na niską wiarygodność oceny i związany z tym brak możliwości wskazania przyczyn nieosiągnięcia dobrego stanu brak jest możliwości zaplanowania racjonalnych działań naprawczych. Zaplanowanie i wdrożenie jakichkolwiek działań będzie generowało nieuzasadnione koszty. W związku z tym w JCWP zaplanowano działanie mające na celu rozpoznanie rzeczywistego stanu ekologicznego – przeprowadzenie monitoringu badawczego. W przypadku potwierdzenia złego stanu po 2 latach wprowadzone zostanie działanie mające na celu rozpoznanie jego

Lp.	Kod JCWP	Odstępstwo	Typ odstępstwa	Termin osiągnięcia dobrego stanu	Uzasadnienie odstępstwa
					przyczyn. Takie etapowe postępowanie pozwoli na racjonalne zaplanowanie niezbędnych działań i zapewnienie ich wymaganej skuteczności.
1388	RW6000251886245	nie	nie dotyczy	2015	nie dotyczy
1389	RW6000251886583	nie	nie dotyczy	2015	nie dotyczy
1390	RW6000251886592	nie	nie dotyczy	2015	nie dotyczy
1391	RW6000251886669	nie	nie dotyczy	2015	nie dotyczy
1392	RW60002518866869	nie	nie dotyczy	2015	nie dotyczy
1393	RW6000251886688849	tak	przedłużenie terminu osiągnięcia celu środowiskowego - brak możliwości technicznych	2021	brak możliwości technicznych. W zlewni JCWP występuje presja komunalna. W programie działań zaplanowano działania podstawowe, obejmujące uporządkowanie gospodarki ściekowej ,które są wystarczające, aby zredukować tą presję w zakresie wystarczającym dla osiągnięcia dobrego stanu. Z uwagi jednak na czas niezbędny dla wdrożenia działań, a także okres niezbędny aby wdrożone działania przyniosły wymierne efekty, dobry stan będzie mógł być osiągnięty do roku 2021.
1394	RW6000251886689929	nie	nie dotyczy	2015	nie dotyczy
1395	RW6000251886867 9	tak	przedłużenie terminu osiągnięcia celu środowiskowego - brak możliwości technicznych	2021	brak możliwości technicznych. W zlewni JCWP występuje presja komunalna. W programie działań zaplanowano działania podstawowe, obejmujące uporządkowanie gospodarki ściekowej ,które są wystarczające, aby zredukować tą presję w zakresie wystarczającym dla osiągnięcia dobrego stanu. Z uwagi jednak na czas niezbędny dla wdrożenia działań, a także okres niezbędny aby wdrożone działania przyniosły wymierne efekty, dobry stan będzie mógł być osiągnięty do roku 2021.
1396	RW6000251888513	tak	przedłużenie terminu osiągnięcia celu środowiskowego - brak możliwości technicznych	2021	brak możliwości technicznych. W zlewni JCWP nie zidentyfikowano presji mogącej być przyczyną występujących przekroczeń wskaźników jakości. Konieczne jest dokonanie szczegółowego rozpoznania przyczyn w celu prawidłowego zaplanowania działań naprawczych. Rozpoznanie przyczyn nieosiągnięcia dobrego stanu zapewni realizacja działań na poziomie krajowym: utworzenie krajowej bazy danych o zmianach hydromorfologicznych, przeprowadzenie pogłębionej analizy presji pod kątem zmian hydromorfologicznych, opracowanie dobrych praktyk w zakresie robót hydrotechnicznych i prac utrzymaniowych wraz z ustaleniem zasad ich wdrażania oraz opracowanie krajowego programu renaturalizacji wód powierzchniowych.
1397	RW6000251888537	nie	nie dotyczy	2015	nie dotyczy
1398	RW6000251888629	nie	nie dotyczy	2015	nie dotyczy
1399	RW6000251888789	nie	nie dotyczy	2015	nie dotyczy
1400	RW6000251888893	tak	przedłużenie terminu osiągnięcia celu środowiskowego - brak możliwości technicznych	2021	brak możliwości technicznych. W zlewni JCWP nie zidentyfikowano presji mogącej być przyczyną występujących przekroczeń wskaźników jakości. Konieczne jest dokonanie szczegółowego rozpoznania przyczyn w celu prawidłowego zaplanowania działań naprawczych. Rozpoznanie przyczyn nieosiągnięcia dobrego stanu zapewni realizacja działań na poziomie krajowym: utworzenie krajowej bazy danych o zmianach hydromorfologicznych, przeprowadzenie pogłębionej analizy presji pod kątem zmian hydromorfologicznych, opracowanie dobrych praktyk w zakresie robót hydrotechnicznych i prac utrzymaniowych wraz z ustaleniem zasad ich wdrażania oraz opracowanie krajowego programu renaturalizacji wód powierzchniowych.

Lp.	Kod JCWP	Odstępstwo	Typ odstępstwa	Termin osiągnięcia dobrego stanu	Uzasadnienie odstępstwa
1401	RW600025189629	tak	nie dotyczy	2015	nie dotyczy
1402	RW600061811529	tak	przedłużenie terminu osiągnięcia celu środowiskowego - brak możliwości technicznych	2027	brak możliwości technicznych. W zlewni JCWP występują presje: presja komunalna, presja przemysłowa, niska emisja. W programie działań zaplanowano działanie obejmujące przegląd pozwoleń wodnoprawnych na wprowadzanie ścieków do wód lub do ziemii przez użytkowników w zlewni JCWP z uwagi na zagrożenie osiągnięcia celów środowiskowych, zgodnie z art. 136 ust. 3 ustawy - Prawo wodne, mające na celu szczegółowe rozpoznanie i w rezultacie ograniczenie presji komunalnej i przemysłowej tak, aby możliwe było osiągnięcie wskaźników zgodnych z wartościami dla dobrego stanu. W programie działań zaplanowano także działanie: weryfikacja programu ochrony środowiska dla gminy, mające na celu szczegółowe rozpoznanie i w rezultacie ograniczenie tej presji niska emisja, aby możliwe było osiągnięcie wskaźników zgodnych z wartościami dla dobrego stanu. Z uwagi jednak na czas niezbędny dla wdrożenia tego działania, następnie konkretnych działań naprawczych, a także okres niezbędny aby wdrożone działania przyniosły wymierne efekty, dobry stan będzie mógł być osiągnięty do roku 2027.
1403	RW600061811549	tak	przedłużenie terminu osiągnięcia celu środowiskowego - brak możliwości technicznych, dysproporcjonalne koszty	2021	brak możliwości technicznych oraz dysproporcjonalne koszty. Z uwagi na niską wiarygodność oceny i związany z tym brak możliwości wskazania przyczyn nieosiągnięcia dobrego stanu brak jest możliwości zaplanowania racjonalnych działań naprawczych. Zaplanowanie i wdrożenie jakichkolwiek działań będzie generowało nieuzasadnione koszty. W związku z tym w JCWP zaplanowano działanie mające na celu rozpoznanie rzeczywistego stanu ekologicznego – przeprowadzenie monitoringu badawczego. W przypadku potwierdzenia złego stanu po 2 latach wprowadzone zostanie działanie mające na celu rozpoznanie jego przyczyn. Takie etapowe postępowanie pozwoli na racjonalne zaplanowanie niezbędnych działań i zapewnienie ich wymaganej skuteczności.
1404	RW60006181189	nie	nie dotyczy	2015	nie dotyczy
1405	RW600061811949	tak	przedłużenie terminu osiągnięcia celu środowiskowego - brak możliwości technicznych, dysproporcjonalne koszty	2021	brak możliwości technicznych oraz dysproporcjonalne koszty. Z uwagi na niską wiarygodność oceny i związany z tym brak możliwości wskazania przyczyn nieosiągnięcia dobrego stanu brak jest możliwości zaplanowania racjonalnych działań naprawczych. Zaplanowanie i wdrożenie jakichkolwiek działań będzie generowało nieuzasadnione koszty. W związku z tym w JCWP zaplanowano działanie mające na celu rozpoznanie rzeczywistego stanu ekologicznego – przeprowadzenie monitoringu badawczego. W przypadku potwierdzenia złego stanu po 2 latach wprowadzone zostanie działanie mające na celu rozpoznanie jego przyczyn. Takie etapowe postępowanie pozwoli na racjonalne zaplanowanie niezbędnych działań i zapewnienie ich wymaganej skuteczności.
1406	RW6000618132	tak	przedłużenie terminu osiągnięcia celu środowiskowego - brak możliwości technicznych	2021	brak możliwości technicznych. W zlewni JCWP nie zidentyfikowano presji mogącej być przyczyną występujących przekroczeń wskaźników jakości. Konieczne jest dokonanie szczegółowego rozpoznania przyczyn w celu prawidłowego zaplanowania działań naprawczych. Rozpoznanie przyczyn nieosiągnięcia dobrego stanu zapewni realizacja działań na poziomie krajowym: utworzenie krajowej bazy danych o zmianach hydromorfologicznych, przeprowadzenie pogłębionej analizy presji pod kątem zmian hydromorfologicznych, opracowanie dobrych praktyk w zakresie robót hydrotechnicznych i prac utrzymaniowych wraz z ustaleniem zasad ich wdrażania oraz opracowanie krajowego programu renaturalizacji wód powierzchniowych.
region wodny Dolnej Odry i Przymorza Zachodniego					
1407	RW6000017569	nie	nie dotyczy	2015	nie dotyczy
1408	RW60000191259	tak	przedłużenie terminu osiągnięcia celu środowiskowego - brak możliwości technicznych	2027	brak możliwości technicznych. W zlewni JCWP występuje presja rolnicza. W programie działań zaplanowano wszystkie możliwe działania mające na celu ograniczenie tej presji tak, aby możliwe było osiągnięcie dobrego stanu. Z uwagi jednak na czas niezbędny dla wdrożenia działań, a także okres niezbędny aby wdrożone działania przyniosły wymierne efekty, dobry stan będzie mógł być osiągnięty do roku 2027.
1409	RW60000191272	tak	przedłużenie terminu osiągnięcia celu	2021	brak możliwości technicznych oraz dysproporcjonalne koszty. Z uwagi na niską wiarygodność oceny i związany z tym brak możliwości wskazania przyczyn nieosiągnięcia dobrego stanu brak jest możliwości

Lp.	Kod JCWP	Odstępstwo	Typ odstępstwa	Termin osiągnięcia dobrego stanu	Uzasadnienie odstępstwa
			środowiskowego - brak możliwości technicznych, dysproporcjonalne koszty		zaplanowania racjonalnych działań naprawczych. Zaplanowanie i wdrożenie jakichkolwiek działań będzie generowało nieuzasadnione koszty. W związku z tym w JCWP zaplanowano działanie mające na celu rozpoznanie rzeczywistego stanu ekologicznego – przeprowadzenie monitoringu badawczego. W przypadku potwierdzenia złego stanu po 2 latach wprowadzone zostanie działanie mające na celu rozpoznanie jego przyczyn. Takie etapowe postępowanie pozwoli na racjonalne zaplanowanie niezbędnych działań i zapewnienie ich wymaganej skuteczności.
1410	RW600001912749	nie	nie dotyczy	2015	nie dotyczy
1411	RW60000191276	tak	przedłużenie terminu osiągnięcia celu środowiskowego - brak możliwości technicznych, dysproporcjonalne koszty	2021	brak możliwości technicznych oraz dysproporcjonalne koszty. Z uwagi na niską wiarygodność oceny i związany z tym brak możliwości wskazania przyczyn nieosiągnięcia dobrego stanu brak jest możliwości zaplanowania racjonalnych działań naprawczych. Zaplanowanie i wdrożenie jakichkolwiek działań będzie generowało nieuzasadnione koszty. W związku z tym w JCWP zaplanowano działanie mające na celu rozpoznanie rzeczywistego stanu ekologicznego – przeprowadzenie monitoringu badawczego. W przypadku potwierdzenia złego stanu po 2 latach wprowadzone zostanie działanie mające na celu rozpoznanie jego przyczyn. Takie etapowe postępowanie pozwoli na racjonalne zaplanowanie niezbędnych działań i zapewnienie ich wymaganej skuteczności.
1412	RW600001912789	tak	przedłużenie terminu osiągnięcia celu środowiskowego - brak możliwości technicznych, dysproporcjonalne koszty	2021	brak możliwości technicznych oraz dysproporcjonalne koszty. Z uwagi na niską wiarygodność oceny i związany z tym brak możliwości wskazania przyczyn nieosiągnięcia dobrego stanu brak jest możliwości zaplanowania racjonalnych działań naprawczych. Zaplanowanie i wdrożenie jakichkolwiek działań będzie generowało nieuzasadnione koszty. W związku z tym w JCWP zaplanowano działanie mające na celu rozpoznanie rzeczywistego stanu ekologicznego – przeprowadzenie monitoringu badawczego. W przypadku potwierdzenia złego stanu po 2 latach wprowadzone zostanie działanie mające na celu rozpoznanie jego przyczyn. Takie etapowe postępowanie pozwoli na racjonalne zaplanowanie niezbędnych działań i zapewnienie ich wymaganej skuteczności.
1413	RW60000191289	nie	nie dotyczy	2015	nie dotyczy
1414	RW600001912944	nie	nie dotyczy	2015	nie dotyczy
1415	RW60000191296	tak	przedłużenie terminu osiągnięcia celu środowiskowego - brak możliwości technicznych, dysproporcjonalne koszty	2021	brak możliwości technicznych oraz dysproporcjonalne koszty. Z uwagi na niską wiarygodność oceny i związany z tym brak możliwości wskazania przyczyn nieosiągnięcia dobrego stanu brak jest możliwości zaplanowania racjonalnych działań naprawczych. Zaplanowanie i wdrożenie jakichkolwiek działań będzie generowało nieuzasadnione koszty. W związku z tym w JCWP zaplanowano działanie mające na celu rozpoznanie rzeczywistego stanu ekologicznego – przeprowadzenie monitoringu badawczego. W przypadku potwierdzenia złego stanu po 2 latach wprowadzone zostanie działanie mające na celu rozpoznanie jego przyczyn. Takie etapowe postępowanie pozwoli na racjonalne zaplanowanie niezbędnych działań i zapewnienie ich wymaganej skuteczności.
1416	RW60000191729	nie	nie dotyczy	2015	nie dotyczy
1417	RW600001936	tak	przedłużenie terminu osiągnięcia celu środowiskowego - brak możliwości technicznych, dysproporcjonalne koszty	2021	brak możliwości technicznych oraz dysproporcjonalne koszty. Z uwagi na niską wiarygodność oceny i związany z tym brak możliwości wskazania przyczyn nieosiągnięcia dobrego stanu brak jest możliwości zaplanowania racjonalnych działań naprawczych. Zaplanowanie i wdrożenie jakichkolwiek działań będzie generowało nieuzasadnione koszty. W związku z tym w JCWP zaplanowano działanie mające na celu rozpoznanie rzeczywistego stanu ekologicznego – przeprowadzenie monitoringu badawczego. W przypadku potwierdzenia złego stanu po 2 latach wprowadzone zostanie działanie mające na celu rozpoznanie jego przyczyn. Takie etapowe postępowanie pozwoli na racjonalne zaplanowanie niezbędnych działań i zapewnienie ich wymaganej skuteczności.
1418	RW600001976544	nie	nie dotyczy	2015	nie dotyczy
1419	RW60000197669	tak	przedłużenie terminu osiągnięcia celu środowiskowego	2027	brak możliwości technicznych. W zlewni JCWP występuje presja rolnicza. W programie działań zaplanowano wszystkie możliwe działania mające na celu ograniczenie tej presji tak, aby możliwe było osiągnięcie wskaźników zgodnych z wartościami dla dobrego stanu. Z uwagi jednak na czas niezbędny dla

Lp.	Kod JCWP	Odstępstwo	Typ odstępstwa	Termin osiągnięcia dobrego stanu	Uzasadnienie odstępstwa
			- brak możliwości technicznych		wdrożenia działań, a także okres niezbędny aby wdrożone działania przyniosły wymierne efekty, dobry stan będzie mógł być osiągnięty do roku 2027.
1420	RW6000019774	nie	nie dotyczy	2015	nie dotyczy
1421	RW6000019776	nie	nie dotyczy	2015	nie dotyczy
1422	RW6000019778	nie	nie dotyczy	2015	nie dotyczy
1423	RW60000198589	nie	nie dotyczy	2015	nie dotyczy
1424	RW60000199529	nie	nie dotyczy	2015	nie dotyczy
1425	RW6000019954	nie	nie dotyczy	2015	nie dotyczy
1426	RW6000019964	nie	nie dotyczy	2015	nie dotyczy
1427	RW6000019966	nie	nie dotyczy	2015	nie dotyczy
1428	RW6000019968	nie	nie dotyczy	2015	nie dotyczy
1429	RW600003156	nie	nie dotyczy	2015	nie dotyczy
1430	RW60000317929	tak	przedłużenie terminu osiągnięcia celu środowiskowego - brak możliwości technicznych, dysproporcjonalne koszty	2021	brak możliwości technicznych oraz dysproporcjonalne koszty. Z uwagi na niską wiarygodność oceny i związany z tym brak możliwości wskazania przyczyn nieosiągnięcia dobrego stanu brak jest możliwości zaplanowania racjonalnych działań naprawczych. Zaplanowanie i wdrożenie jakichkolwiek działań będzie generowało nieuzasadnione koszty. W związku z tym w JCWP zaplanowano działanie mające na celu rozpoznanie rzeczywistego stanu ekologicznego – przeprowadzenie monitoringu badawczego. W przypadku potwierdzenia złego stanu po 2 latach wprowadzone zostanie działanie mające na celu rozpoznanie jego przyczyn. Takie etapowe postępowanie pozwoli na racjonalne zaplanowanie niezbędnych działań i zapewnienie ich wymaganej skuteczności.
1431	RW60000416129	nie	nie dotyczy	2015	nie dotyczy
1432	RW600004169	nie	nie dotyczy	2015	nie dotyczy
1433	RW6000042759	nie	nie dotyczy	2015	nie dotyczy
1434	RW600004296	nie	nie dotyczy	2015	nie dotyczy
1435	RW6000044855	nie	nie dotyczy	2015	nie dotyczy
1436	RW60000456149	tak	przedłużenie terminu osiągnięcia celu środowiskowego - brak możliwości technicznych	2027	brak możliwości technicznych. W zlewni JCWP występuje presja komunalna i niska emisja. W programie działań zaplanowano działania podstawowe, obejmujące uporządkowanie gospodarki ściekowej , które są wystarczające, aby zredukować presję komunalną w zakresie wystarczającym dla osiągnięcia dobrego stanu. W programie działań zaplanowano także działanie: weryfikacja programu ochrony środowiska dla gminy, mające na celu szczegółowe rozpoznanie i w rezultacie ograniczenie tej presji tak, aby możliwe było osiągnięcie wskaźników zgodnych z wartościami dla dobrego stanu. Z uwagi jednak na czas niezbędny dla wdrożenia tych działań, a następnie konkretnych działań naprawczych, a także okres niezbędny aby wdrożone działania przyniosły wymierne efekty, dobry stan będzie mógł być osiągnięty do roku 2027.
1437	RW600004569	tak	przedłużenie terminu osiągnięcia celu środowiskowego - brak możliwości technicznych, dysproporcjonalne koszty	2021	brak możliwości technicznych oraz dysproporcjonalne koszty. Z uwagi na niską wiarygodność oceny i związany z tym brak możliwości wskazania przyczyn nieosiągnięcia dobrego stanu brak jest możliwości zaplanowania racjonalnych działań naprawczych. Zaplanowanie i wdrożenie jakichkolwiek działań będzie generowało nieuzasadnione koszty. W związku z tym w JCWP zaplanowano działanie mające na celu rozpoznanie rzeczywistego stanu ekologicznego – przeprowadzenie monitoringu badawczego. W przypadku potwierdzenia złego stanu po 2 latach wprowadzone zostanie działanie mające na celu rozpoznanie jego przyczyn. Takie etapowe postępowanie pozwoli na racjonalne zaplanowanie niezbędnych działań i zapewnienie ich wymaganej skuteczności.
1438	RW600004589	nie	nie dotyczy	2015	nie dotyczy
1439	RW6000046876	nie	nie dotyczy	2015	nie dotyczy

Lp.	Kod JCWP	Odstępstwo	Typ odstępstwa	Termin osiągnięcia dobrego stanu	Uzasadnienie odstępstwa
1440	RW6000047149	tak	przedłużenie terminu osiągnięcia celu środowiskowego - brak możliwości technicznych	2027	brak możliwości technicznych. W zlewni JCWP występuje presja komunalna oraz niska emisja. W programie działań zaplanowano działanie: weryfikacja programu ochrony środowiska dla gminy, mające na celu szczegółowe rozpoznanie i w rezultacie ograniczenie tej presji tak, aby możliwe było osiągnięcie wskaźników zgodnych z wartościami dla dobrego stanu. W programie działań zaplanowano działanie obejmujące przegląd pozwoleń wodnoprawnych na wprowadzanie ścieków do wód lub do ziemii przez użytkowników w zlewni JCWP z uwagi na zagrożenie osiągnięcia celów środowiskowych, zgodnie z art. 136 ust. 3 ustawy - Prawo wodne, mające na celu szczegółowe rozpoznanie i w rezultacie ograniczenie tej presji tak, aby możliwe było osiągnięcie wskaźników zgodnych z wartościami dla dobrego stanu. Z uwagi jednak na czas niezbędny dla wdrożenia tego działania, następnie konkretnych działań naprawczych, a także okres niezbędny aby wdrożone działania przyniosły wymierne efekty, dobry stan będzie mógł być osiągnięty do roku 2027.
1441	RW600016193129	tak	przedłużenie terminu osiągnięcia celu środowiskowego - brak możliwości technicznych, dysproporcjonalne koszty	2021	brak możliwości technicznych oraz dysproporcjonalne koszty. Z uwagi na niską wiarygodność oceny i związany z tym brak możliwości wskazania przyczyn nieosiągnięcia dobrego stanu brak jest możliwości zaplanowania racjonalnych działań naprawczych. Zaplanowanie i wdrożenie jakichkolwiek działań będzie generowało nieuzasadnione koszty. W związku z tym w JCWP zaplanowano działanie mające na celu rozpoznanie rzeczywistego stanu ekologicznego – przeprowadzenie monitoringu badawczego. W przypadku potwierdzenia złego stanu po 2 latach wprowadzone zostanie działanie mające na celu rozpoznanie jego przyczyn. Takie etapowe postępowanie pozwoli na racjonalne zaplanowanie niezbędnych działań i zapewnienie ich wymaganej skuteczności.
1442	RW600016193276	tak	przedłużenie terminu osiągnięcia celu środowiskowego - brak możliwości technicznych, dysproporcjonalne koszty	2021	brak możliwości technicznych oraz dysproporcjonalne koszty. Z uwagi na niską wiarygodność oceny i związany z tym brak możliwości wskazania przyczyn nieosiągnięcia dobrego stanu brak jest możliwości zaplanowania racjonalnych działań naprawczych. Zaplanowanie i wdrożenie jakichkolwiek działań będzie generowało nieuzasadnione koszty. W związku z tym w JCWP zaplanowano działanie mające na celu rozpoznanie rzeczywistego stanu ekologicznego – przeprowadzenie monitoringu badawczego. W przypadku potwierdzenia złego stanu po 2 latach wprowadzone zostanie działanie mające na celu rozpoznanie jego przyczyn. Takie etapowe postępowanie pozwoli na racjonalne zaplanowanie niezbędnych działań i zapewnienie ich wymaganej skuteczności.
1443	RW600016193299	tak	przedłużenie terminu osiągnięcia celu środowiskowego - brak możliwości technicznych	2021	brak możliwości technicznych. W zlewni JCWP nie zidentyfikowano presji mogącej być przyczyną występujących przekroczeń wskaźników jakości. Konieczne jest dokonanie szczegółowego rozpoznania przyczyn w celu prawidłowego zaplanowania działań naprawczych. Rozpoznanie przyczyn nieosiągnięcia dobrego stanu zapewni realizacja działań na poziomie krajowym: utworzenie krajowej bazy danych o zmianach hydromorfologicznych, przeprowadzenie pogłębionej analizy presji pod kątem zmian hydromorfologicznych, opracowanie dobrych praktyk w zakresie robót hydrotechnicznych i prac utrzymaniowych wraz z ustaleniem zasad ich wdrażania oraz opracowanie krajowego programu renaturalizacji wód powierzchniowych.
1444	RW60001619389	tak	przedłużenie terminu osiągnięcia celu środowiskowego - brak możliwości technicznych	2027	brak możliwości technicznych. W zlewni JCWP występuje presja rolnicza. W programie działań zaplanowano wszystkie możliwe działania mające na celu ograniczenie tej presji tak, aby możliwe było osiągnięcie dobrego stanu. Z uwagi jednak na czas niezbędny dla wdrożenia działań, a także okres niezbędny aby wdrożone działania przyniosły wymierne efekty, dobry stan będzie mógł być osiągnięty do roku 2027.
1445	RW60001619729	tak	przedłużenie terminu osiągnięcia celu środowiskowego - brak możliwości technicznych, dysproporcjonalne koszty	2021	brak możliwości technicznych oraz dysproporcjonalne koszty. Z uwagi na niską wiarygodność oceny i związany z tym brak możliwości wskazania przyczyn nieosiągnięcia dobrego stanu brak jest możliwości zaplanowania racjonalnych działań naprawczych. Zaplanowanie i wdrożenie jakichkolwiek działań będzie generowało nieuzasadnione koszty. W związku z tym w JCWP zaplanowano działanie mające na celu rozpoznanie rzeczywistego stanu ekologicznego – przeprowadzenie monitoringu badawczego. W przypadku potwierdzenia złego stanu po 2 latach wprowadzone zostanie działanie mające na celu rozpoznanie jego

Lp.	Kod JCWP	Odstępstwo	Typ odstępstwa	Termin osiągnięcia dobrego stanu	Uzasadnienie odstępstwa
					przyczyn. Takie etapowe postępowanie pozwoli na racjonalne zaplanowanie niezbędnych działań i zapewnienie ich wymaganej skuteczności.
1446	RW600016197652	tak	przedłużenie terminu osiągnięcia celu środowiskowego - brak możliwości technicznych, dysproporcjonalne koszty	2021	brak możliwości technicznych oraz dysproporcjonalne koszty. Z uwagi na niską wiarygodność oceny i związany z tym brak możliwości wskazania przyczyn nieosiągnięcia dobrego stanu brak jest możliwości zaplanowania racjonalnych działań naprawczych. Zaplanowanie i wdrożenie jakichkolwiek działań będzie generowało nieuzasadnione koszty. W związku z tym w JCWP zaplanowano działanie mające na celu rozpoznanie rzeczywistego stanu ekologicznego – przeprowadzenie monitoringu badawczego. W przypadku potwierdzenia złego stanu po 2 latach wprowadzone zostanie działanie mające na celu rozpoznanie jego przyczyn. Takie etapowe postępowanie pozwoli na racjonalne zaplanowanie niezbędnych działań i zapewnienie ich wymaganej skuteczności.
1447	RW6000161976549	tak	przedłużenie terminu osiągnięcia celu środowiskowego - brak możliwości technicznych, dysproporcjonalne koszty	2021	brak możliwości technicznych oraz dysproporcjonalne koszty. Z uwagi na niską wiarygodność oceny i związany z tym brak możliwości wskazania przyczyn nieosiągnięcia dobrego stanu brak jest możliwości zaplanowania racjonalnych działań naprawczych. Zaplanowanie i wdrożenie jakichkolwiek działań będzie generowało nieuzasadnione koszty. W związku z tym w JCWP zaplanowano działanie mające na celu rozpoznanie rzeczywistego stanu ekologicznego – przeprowadzenie monitoringu badawczego. W przypadku potwierdzenia złego stanu po 2 latach wprowadzone zostanie działanie mające na celu rozpoznanie jego przyczyn. Takie etapowe postępowanie pozwoli na racjonalne zaplanowanie niezbędnych działań i zapewnienie ich wymaganej skuteczności.
1448	RW6000161976569	tak	przedłużenie terminu osiągnięcia celu środowiskowego - brak możliwości technicznych	2027	brak możliwości technicznych. W zlewni JCWP występuje presja rolnicza. W programie działań zaplanowano wszystkie możliwe działania mające na celu ograniczenie tej presji tak, aby możliwe było osiągnięcie wskaźników zgodnych z wartościami dla dobrego stanu. Z uwagi jednak na czas niezbędny dla wdrożenia działań, a także okres niezbędny aby wdrożone działania przyniosły wymierne efekty, dobry stan będzie mógł być osiągnięty do roku 2027.
1449	RW600016197665	tak	przedłużenie terminu osiągnięcia celu środowiskowego - brak możliwości technicznych	2027	w zlewni JCWP występuje presja rolnicza. W programie działań zaplanowano wszystkie możliwe działania mające na celu ograniczenie tej presji tak, aby możliwe było osiągnięcie wskaźników zgodnych z wartościami dla dobrego stanu. Z uwagi jednak na czas niezbędny dla wdrożenia działań, a także okres niezbędny aby wdrożone działania przyniosły wymierne efekty, dobry stan będzie mógł być osiągnięty do roku 2027.
1450	RW60001619766722	tak	przedłużenie terminu osiągnięcia celu środowiskowego - brak możliwości technicznych, dysproporcjonalne koszty	2021	brak możliwości technicznych oraz dysproporcjonalne koszty. Z uwagi na niską wiarygodność oceny i związany z tym brak możliwości wskazania przyczyn nieosiągnięcia dobrego stanu brak jest możliwości zaplanowania racjonalnych działań naprawczych. Zaplanowanie i wdrożenie jakichkolwiek działań będzie generowało nieuzasadnione koszty. W związku z tym w JCWP zaplanowano działanie mające na celu rozpoznanie rzeczywistego stanu ekologicznego – przeprowadzenie monitoringu badawczego. W przypadku potwierdzenia złego stanu po 2 latach wprowadzone zostanie działanie mające na celu rozpoznanie jego przyczyn. Takie etapowe postępowanie pozwoli na racjonalne zaplanowanie niezbędnych działań i zapewnienie ich wymaganej skuteczności.
1451	RW60001619766724	tak	przedłużenie terminu osiągnięcia celu środowiskowego - brak możliwości technicznych, dysproporcjonalne koszty	2021	brak możliwości technicznych oraz dysproporcjonalne koszty. Z uwagi na niską wiarygodność oceny i związany z tym brak możliwości wskazania przyczyn nieosiągnięcia dobrego stanu brak jest możliwości zaplanowania racjonalnych działań naprawczych. Zaplanowanie i wdrożenie jakichkolwiek działań będzie generowało nieuzasadnione koszty. W związku z tym w JCWP zaplanowano działanie mające na celu rozpoznanie rzeczywistego stanu ekologicznego – przeprowadzenie monitoringu badawczego. W przypadku potwierdzenia złego stanu po 2 latach wprowadzone zostanie działanie mające na celu rozpoznanie jego przyczyn. Takie etapowe postępowanie pozwoli na racjonalne zaplanowanie niezbędnych działań i zapewnienie ich wymaganej skuteczności.
1452	RW60001619849	tak	przedłużenie terminu osiągnięcia celu	2027	brak możliwości technicznych. W zlewni JCWP występuje presja niska emisja. W programie działań zaplanowano działanie: weryfikacja programu ochrony środowiska dla gminy, mające na celu szczegółowe

Lp.	Kod JCWP	Odstępstwo	Typ odstępstwa	Termin osiągnięcia dobrego stanu	Uzasadnienie odstępstwa
			środowiskowego - brak możliwości technicznych		rozpoznanie i w rezultacie ograniczenie tej presji tak, aby możliwe było osiągnięcie wskaźników zgodnych z wartościami dla dobrego stanu. Z uwagi jednak na czas niezbędny dla wdrożenia tego działania, następnie konkretnych działań naprawczych, a także okres niezbędny aby wdrożone działania przyniosły wymierne efekty, dobry stan będzie mógł być osiągnięty do roku 2027.
1453	RW60001619852	tak	przedłużenie terminu osiągnięcia celu środowiskowego - brak możliwości technicznych, dysproporcjonalne koszty	2021	brak możliwości technicznych oraz dysproporcjonalne koszty. Z uwagi na niską wiarygodność oceny i związany z tym brak możliwości wskazania przyczyn nieosiągnięcia dobrego stanu brak jest możliwości zaplanowania racjonalnych działań naprawczych. Zaplanowanie i wdrożenie jakichkolwiek działań będzie generowało nieuzasadnione koszty. W związku z tym w JCWP zaplanowano działanie mające na celu rozpoznanie rzeczywistego stanu ekologicznego – przeprowadzenie monitoringu badawczego. W przypadku potwierdzenia złego stanu po 2 latach wprowadzone zostanie działanie mające na celu rozpoznanie jego przyczyn. Takie etapowe postępowanie pozwoli na racjonalne zaplanowanie niezbędnych działań i zapewnienie ich wymaganej skuteczności.
1454	RW600016198549	nie	nie dotyczy	2015	nie dotyczy
1455	RW60001619856	nie	nie dotyczy	2015	nie dotyczy
1456	RW600016198572 9	tak	przedłużenie terminu osiągnięcia celu środowiskowego - brak możliwości technicznych, dysproporcjonalne koszty	2021	brak możliwości technicznych oraz dysproporcjonalne koszty. Z uwagi na niską wiarygodność oceny i związany z tym brak możliwości wskazania przyczyn nieosiągnięcia dobrego stanu brak jest możliwości zaplanowania racjonalnych działań naprawczych. Zaplanowanie i wdrożenie jakichkolwiek działań będzie generowało nieuzasadnione koszty. W związku z tym w JCWP zaplanowano działanie mające na celu rozpoznanie rzeczywistego stanu ekologicznego – przeprowadzenie monitoringu badawczego. W przypadku potwierdzenia złego stanu po 2 latach wprowadzone zostanie działanie mające na celu rozpoznanie jego przyczyn. Takie etapowe postępowanie pozwoli na racjonalne zaplanowanie niezbędnych działań i zapewnienie ich wymaganej skuteczności.
1457	RW600016198574	tak	przedłużenie terminu osiągnięcia celu środowiskowego - brak możliwości technicznych, dysproporcjonalne koszty	2021	brak możliwości technicznych oraz dysproporcjonalne koszty. Z uwagi na niską wiarygodność oceny i związany z tym brak możliwości wskazania przyczyn nieosiągnięcia dobrego stanu brak jest możliwości zaplanowania racjonalnych działań naprawczych. Zaplanowanie i wdrożenie jakichkolwiek działań będzie generowało nieuzasadnione koszty. W związku z tym w JCWP zaplanowano działanie mające na celu rozpoznanie rzeczywistego stanu ekologicznego – przeprowadzenie monitoringu badawczego. W przypadku potwierdzenia złego stanu po 2 latach wprowadzone zostanie działanie mające na celu rozpoznanie jego przyczyn. Takie etapowe postępowanie pozwoli na racjonalne zaplanowanie niezbędnych działań i zapewnienie ich wymaganej skuteczności.
1458	RW600016198672	tak	przedłużenie terminu osiągnięcia celu środowiskowego - brak możliwości technicznych	2027	brak możliwości technicznych. W zlewni JCWP występuje presja rolnicza. W programie działań zaplanowano wszystkie możliwe działania mające na celu ograniczenie tej presji tak, aby możliwe było osiągnięcie wskaźników zgodnych z wartościami dla dobrego stanu. Z uwagi jednak na czas niezbędny dla wdrożenia działań, a także okres niezbędny aby wdrożone działania przyniosły wymierne efekty, dobry stan będzie mógł być osiągnięty do roku 2027.
1459	RW600016198692	tak	przedłużenie terminu osiągnięcia celu środowiskowego - brak możliwości technicznych, dysproporcjonalne koszty	2021	brak możliwości technicznych oraz dysproporcjonalne koszty. Z uwagi na niską wiarygodność oceny i związany z tym brak możliwości wskazania przyczyn nieosiągnięcia dobrego stanu brak jest możliwości zaplanowania racjonalnych działań naprawczych. Zaplanowanie i wdrożenie jakichkolwiek działań będzie generowało nieuzasadnione koszty. W związku z tym w JCWP zaplanowano działanie mające na celu rozpoznanie rzeczywistego stanu ekologicznego – przeprowadzenie monitoringu badawczego. W przypadku potwierdzenia złego stanu po 2 latach wprowadzone zostanie działanie mające na celu rozpoznanie jego przyczyn. Takie etapowe postępowanie pozwoli na racjonalne zaplanowanie niezbędnych działań i zapewnienie ich wymaganej skuteczności.
1460	RW600016198834	tak	przedłużenie terminu osiągnięcia celu środowiskowego	2027	brak możliwości technicznych. W zlewni JCWP występuje presja rolnicza. W programie działań zaplanowano wszystkie możliwe działania mające na celu ograniczenie tej presji tak, aby możliwe było osiągnięcie dobrego stanu. Z uwagi jednak na czas niezbędny dla wdrożenia działań, a także okres

Lp.	Kod JCWP	Odstępstwo	Typ odstępstwa	Termin osiągnięcia dobrego stanu	Uzasadnienie odstępstwa
			- brak możliwości technicznych		niezbędny aby wdrożone działania przyniosły wymierne efekty, dobry stan będzie mógł być osiągnięty do roku 2027.
1461	RW600016198849	tak	przedłużenie terminu osiągnięcia celu środowiskowego - brak możliwości technicznych, dysproporcjonalne koszty	2021	brak możliwości technicznych oraz dysproporcjonalne koszty. Z uwagi na niską wiarygodność oceny i związany z tym brak możliwości wskazania przyczyn nieosiągnięcia dobrego stanu brak jest możliwości zaplanowania racjonalnych działań naprawczych. Zaplanowanie i wdrożenie jakichkolwiek działań będzie generowało nieuzasadnione koszty. W związku z tym w JCWP zaplanowano działanie mające na celu rozpoznanie rzeczywistego stanu ekologicznego – przeprowadzenie monitoringu badawczego. W przypadku potwierdzenia złego stanu po 2 latach wprowadzone zostanie działanie mające na celu rozpoznanie jego przyczyn. Takie etapowe postępowanie pozwoli na racjonalne zaplanowanie niezbędnych działań i zapewnienie ich wymaganej skuteczności.
1462	RW600016198869	nie	nie dotyczy	2015	nie dotyczy
1463	RW600016198872	tak	przedłużenie terminu osiągnięcia celu środowiskowego - brak możliwości technicznych, dysproporcjonalne koszty	2021	brak możliwości technicznych oraz dysproporcjonalne koszty. Z uwagi na niską wiarygodność oceny i związany z tym brak możliwości wskazania przyczyn nieosiągnięcia dobrego stanu brak jest możliwości zaplanowania racjonalnych działań naprawczych. Zaplanowanie i wdrożenie jakichkolwiek działań będzie generowało nieuzasadnione koszty. W związku z tym w JCWP zaplanowano działanie mające na celu rozpoznanie rzeczywistego stanu ekologicznego – przeprowadzenie monitoringu badawczego. W przypadku potwierdzenia złego stanu po 2 latach wprowadzone zostanie działanie mające na celu rozpoznanie jego przyczyn. Takie etapowe postępowanie pozwoli na racjonalne zaplanowanie niezbędnych działań i zapewnienie ich wymaganej skuteczności.
1464	RW600016198874	tak	przedłużenie terminu osiągnięcia celu środowiskowego - brak możliwości technicznych, dysproporcjonalne koszty	2021	brak możliwości technicznych oraz dysproporcjonalne koszty. Z uwagi na niską wiarygodność oceny i związany z tym brak możliwości wskazania przyczyn nieosiągnięcia dobrego stanu brak jest możliwości zaplanowania racjonalnych działań naprawczych. Zaplanowanie i wdrożenie jakichkolwiek działań będzie generowało nieuzasadnione koszty. W związku z tym w JCWP zaplanowano działanie mające na celu rozpoznanie rzeczywistego stanu ekologicznego – przeprowadzenie monitoringu badawczego. W przypadku potwierdzenia złego stanu po 2 latach wprowadzone zostanie działanie mające na celu rozpoznanie jego przyczyn. Takie etapowe postępowanie pozwoli na racjonalne zaplanowanie niezbędnych działań i zapewnienie ich wymaganej skuteczności.
1465	RW600016198889	tak	przedłużenie terminu osiągnięcia celu środowiskowego - brak możliwości technicznych	2027	brak możliwości technicznych. W zlewni JCWP występuje presja komunalna. W programie działań zaplanowano działania obejmujące przegląd pozwoleń wodnoprawnych, mające na celu ograniczenie tej presji tak, aby możliwe było osiągnięcie wskaźników zgodnych z wartościami dla dobrego stanu. Z uwagi jednak na czas niezbędny dla wdrożenia działań, a także okres niezbędny aby wdrożone działania przyniosły wymierne efekty, dobry stan będzie mógł być osiągnięty do roku 2027.
1466	RW6000161989299	nie	nie dotyczy	2015	nie dotyczy
1467	RW60001717529	nie	nie dotyczy	2015	nie dotyczy
1468	RW60001717562	tak	przedłużenie terminu osiągnięcia celu środowiskowego - brak możliwości technicznych	2027	brak możliwości technicznych. W zlewni JCWP występuje presja komunalna. W programie działań zaplanowano działania obejmujące przegląd pozwoleń wodnoprawnych, mające na celu ograniczenie tej presji tak, aby możliwe było osiągnięcie wskaźników zgodnych z wartościami dla dobrego stanu. Z uwagi jednak na czas niezbędny dla wdrożenia działań, a także okres niezbędny aby wdrożone działania przyniosły wymierne efekty, dobry stan będzie mógł być osiągnięty do roku 2027.
1469	RW60001717564	nie	nie dotyczy	2015	nie dotyczy
1470	RW600017175684	nie	nie dotyczy	2015	nie dotyczy
1471	RW60001717672	nie	nie dotyczy	2015	nie dotyczy
1472	RW60001717674	nie	nie dotyczy	2015	nie dotyczy
1473	RW60001717692	nie	nie dotyczy	2015	nie dotyczy
1474	RW60001719114	nie	nie dotyczy	2015	nie dotyczy

Lp.	Kod JCWP	Odstępstwo	Typ odstępstwa	Termin osiągnięcia dobrego stanu	Uzasadnienie odstępstwa
1475	RW60001719314	nie	nie dotyczy	2015	nie dotyczy
1476	RW60001719752	tak	przedłużenie terminu osiągnięcia celu środowiskowego - brak możliwości technicznych, dysproporcjonalne koszty	2021	brak możliwości technicznych oraz dysproporcjonalne koszty. Z uwagi na niską wiarygodność oceny i związany z tym brak możliwości wskazania przyczyn nieosiągnięcia dobrego stanu brak jest możliwości zaplanowania racjonalnych działań naprawczych. Zaplanowanie i wdrożenie jakichkolwiek działań będzie generowało nieuzasadnione koszty. W związku z tym w JCWP zaplanowano działanie mające na celu rozpoznanie rzeczywistego stanu ekologicznego – przeprowadzenie monitoringu badawczego. W przypadku potwierdzenia złego stanu po 2 latach wprowadzone zostanie działanie mające na celu rozpoznanie jego przyczyn. Takie etapowe postępowanie pozwoli na racjonalne zaplanowanie niezbędnych działań i zapewnienie ich wymaganej skuteczności.
1477	RW600017197692	nie	nie dotyczy	2015	nie dotyczy
1478	RW600017197696	nie	nie dotyczy	2015	nie dotyczy
1479	RW600017198949	tak	przedłużenie terminu osiągnięcia celu środowiskowego - brak możliwości technicznych, dysproporcjonalne koszty	2021	brak możliwości technicznych oraz dysproporcjonalne koszty. Z uwagi na niską wiarygodność oceny i związany z tym brak możliwości wskazania przyczyn nieosiągnięcia dobrego stanu brak jest możliwości zaplanowania racjonalnych działań naprawczych. Zaplanowanie i wdrożenie jakichkolwiek działań będzie generowało nieuzasadnione koszty. W związku z tym w JCWP zaplanowano działanie mające na celu rozpoznanie rzeczywistego stanu ekologicznego – przeprowadzenie monitoringu badawczego. W przypadku potwierdzenia złego stanu po 2 latach wprowadzone zostanie działanie mające na celu rozpoznanie jego przyczyn. Takie etapowe postępowanie pozwoli na racjonalne zaplanowanie niezbędnych działań i zapewnienie ich wymaganej skuteczności.
1480	RW600017198952	nie	nie dotyczy	2015	nie dotyczy
1481	RW600017198954	tak	przedłużenie terminu osiągnięcia celu środowiskowego - brak możliwości technicznych, dysproporcjonalne koszty	2021	brak możliwości technicznych oraz dysproporcjonalne koszty. Z uwagi na niską wiarygodność oceny i związany z tym brak możliwości wskazania przyczyn nieosiągnięcia dobrego stanu brak jest możliwości zaplanowania racjonalnych działań naprawczych. Zaplanowanie i wdrożenie jakichkolwiek działań będzie generowało nieuzasadnione koszty. W związku z tym w JCWP zaplanowano działanie mające na celu rozpoznanie rzeczywistego stanu ekologicznego – przeprowadzenie monitoringu badawczego. W przypadku potwierdzenia złego stanu po 2 latach wprowadzone zostanie działanie mające na celu rozpoznanie jego przyczyn. Takie etapowe postępowanie pozwoli na racjonalne zaplanowanie niezbędnych działań i zapewnienie ich wymaganej skuteczności.
1482	RW600017198956	tak	przedłużenie terminu osiągnięcia celu środowiskowego - brak możliwości technicznych, dysproporcjonalne koszty	2021	brak możliwości technicznych oraz dysproporcjonalne koszty. Z uwagi na niską wiarygodność oceny i związany z tym brak możliwości wskazania przyczyn nieosiągnięcia dobrego stanu brak jest możliwości zaplanowania racjonalnych działań naprawczych. Zaplanowanie i wdrożenie jakichkolwiek działań będzie generowało nieuzasadnione koszty. W związku z tym w JCWP zaplanowano działanie mające na celu rozpoznanie rzeczywistego stanu ekologicznego – przeprowadzenie monitoringu badawczego. W przypadku potwierdzenia złego stanu po 2 latach wprowadzone zostanie działanie mające na celu rozpoznanie jego przyczyn. Takie etapowe postępowanie pozwoli na racjonalne zaplanowanie niezbędnych działań i zapewnienie ich wymaganej skuteczności.
1483	RW600017198969	tak	przedłużenie terminu osiągnięcia celu środowiskowego - brak możliwości technicznych	2021	brak możliwości technicznych. W zlewni JCWP występuje presja komunalna. W programie działań zaplanowano działania podstawowe, obejmujące uporządkowanie gospodarki ściekowej ,które są wystarczające, aby zredukować tą presję w zakresie wystarczającym dla osiągnięcia dobrego stanu. Z uwagi jednak na czas niezbędny dla wdrożenia działań, a także okres niezbędny aby wdrożone działania przyniosły wymierne efekty, dobry stan będzie mógł być osiągnięty do roku 2021.
1484	RW600017198989	nie	nie dotyczy	2015	nie dotyczy
1485	RW60001719929	nie	nie dotyczy	2015	nie dotyczy
1486	RW60001731129	tak	przedłużenie terminu osiągnięcia celu środowiskowego	2027	brak możliwości technicznych. W zlewni JCWP występuje presja komunalna i nierozpoznana. W programie działań zaplanowano działania podstawowe, obejmujące uporządkowanie gospodarki ściekowej ,które nie są wystarczające, aby zredukować tą presję w zakresie wystarczającym dla osiągnięcia dobrego stanu.

Lp.	Kod JCWP	Odstępstwo	Typ odstępstwa	Termin osiągnięcia dobrego stanu	Uzasadnienie odstępstwa
			- brak możliwości technicznych		Konieczne jest również dokonanie szczegółowego rozpoznania przyczyn w celu prawidłowego zaplanowania działań naprawczych. W celu rozpoznania przyczyn nieosiągnięcia dobrego stanu zaplanowano następujące działania: przeprowadzenie pogłębionej analizy presji w celu ustalenia przyczyn nieosiągnięcia dobrego stanu wód z uwagi na stan fizykochemiczny.
1487	RW6000173116	nie	nie dotyczy	2015	nie dotyczy
1488	RW60001731189	nie	nie dotyczy	2015	nie dotyczy
1489	RW60001731192	tak	przedłużenie terminu osiągnięcia celu środowiskowego - brak możliwości technicznych, dysproporcjonalne koszty	2021	brak możliwości technicznych oraz dysproporcjonalne koszty. Z uwagi na niską wiarygodność oceny i związany z tym brak możliwości wskazania przyczyn nieosiągnięcia dobrego stanu brak jest możliwości zaplanowania racjonalnych działań naprawczych. Zaplanowanie i wdrożenie jakichkolwiek działań będzie generowało nieuzasadnione koszty. W związku z tym w JCWP zaplanowano działanie mające na celu rozpoznanie rzeczywistego stanu ekologicznego – przeprowadzenie monitoringu badawczego. W przypadku potwierdzenia złego stanu po 2 latach wprowadzone zostanie działanie mające na celu rozpoznanie jego przyczyn. Takie etapowe postępowanie pozwoli na racjonalne zaplanowanie niezbędnych działań i zapewnienie ich wymaganej skuteczności.
1490	RW6000173132	nie	nie dotyczy	2015	nie dotyczy
1491	RW60001731412	tak	przedłużenie terminu osiągnięcia celu środowiskowego - brak możliwości technicznych, dysproporcjonalne koszty	2021	brak możliwości technicznych oraz dysproporcjonalne koszty. Z uwagi na niską wiarygodność oceny i związany z tym brak możliwości wskazania przyczyn nieosiągnięcia dobrego stanu brak jest możliwości zaplanowania racjonalnych działań naprawczych. Zaplanowanie i wdrożenie jakichkolwiek działań będzie generowało nieuzasadnione koszty. W związku z tym w JCWP zaplanowano działanie mające na celu rozpoznanie rzeczywistego stanu ekologicznego – przeprowadzenie monitoringu badawczego. W przypadku potwierdzenia złego stanu po 2 latach wprowadzone zostanie działanie mające na celu rozpoznanie jego przyczyn. Takie etapowe postępowanie pozwoli na racjonalne zaplanowanie niezbędnych działań i zapewnienie ich wymaganej skuteczności.
1492	RW600017314231	nie	nie dotyczy	2015	nie dotyczy
1493	RW600017314233	tak	przedłużenie terminu osiągnięcia celu środowiskowego - brak możliwości technicznych, dysproporcjonalne koszty	2021	brak możliwości technicznych oraz dysproporcjonalne koszty. Z uwagi na niską wiarygodność oceny i związany z tym brak możliwości wskazania przyczyn nieosiągnięcia dobrego stanu brak jest możliwości zaplanowania racjonalnych działań naprawczych. Zaplanowanie i wdrożenie jakichkolwiek działań będzie generowało nieuzasadnione koszty. W związku z tym w JCWP zaplanowano działanie mające na celu rozpoznanie rzeczywistego stanu ekologicznego – przeprowadzenie monitoringu badawczego. W przypadku potwierdzenia złego stanu po 2 latach wprowadzone zostanie działanie mające na celu rozpoznanie jego przyczyn. Takie etapowe postępowanie pozwoli na racjonalne zaplanowanie niezbędnych działań i zapewnienie ich wymaganej skuteczności.
1494	RW60001731429	tak	przedłużenie terminu osiągnięcia celu środowiskowego - brak możliwości technicznych	2027	brak możliwości technicznych. W zlewni JCWP występuje presja niska emisja. W programie działań zaplanowano działanie: weryfikacja programu ochrony środowiska dla gminy, mające na celu szczegółowe rozpoznanie i w rezultacie ograniczenie tej presji tak, aby możliwe było osiągnięcie wskaźników zgodnych z wartościami dla dobrego stanu. Z uwagi jednak na czas niezbędny dla wdrożenia tego działania, następnie konkretnych działań naprawczych, a także okres niezbędny aby wdrożone działania przyniosły wymierne efekty, dobry stan będzie mógł być osiągnięty do roku 2027.
1495	RW600017314329	nie	nie dotyczy	2015	nie dotyczy
1496	RW6000173144	nie	nie dotyczy	2015	nie dotyczy
1497	RW60001731452	nie	nie dotyczy	2015	nie dotyczy
1498	RW60001731454	nie	nie dotyczy	2015	nie dotyczy
1499	RW6000173146	nie	nie dotyczy	2015	nie dotyczy
1500	RW6000173148	tak	przedłużenie terminu osiągnięcia celu środowiskowego	2021	brak możliwości technicznych oraz dysproporcjonalne koszty. Z uwagi na niską wiarygodność oceny i związany z tym brak możliwości wskazania przyczyn nieosiągnięcia dobrego stanu brak jest możliwości zaplanowania racjonalnych działań naprawczych. Zaplanowanie i wdrożenie jakichkolwiek działań będzie

Lp.	Kod JCWP	Odstępstwo	Typ odstępstwa	Termin osiągnięcia dobrego stanu	Uzasadnienie odstępstwa
			- brak możliwości technicznych, dysproporcjonalne koszty		generowało nieuzasadnione koszty. W związku z tym w JCWP zaplanowano działanie mające na celu rozpoznanie rzeczywistego stanu ekologicznego – przeprowadzenie monitoringu badawczego. W przypadku potwierdzenia złego stanu po 2 latach wprowadzone zostanie działanie mające na celu rozpoznanie jego przyczyn. Takie etapowe postępowanie pozwoli na racjonalne zaplanowanie niezbędnych działań i zapewnienie ich wymaganej skuteczności.
1501	RW6000173514	tak	przedłużenie terminu osiągnięcia celu środowiskowego - brak możliwości technicznych, dysproporcjonalne koszty	2021	brak możliwości technicznych oraz dysproporcjonalne koszty. Z uwagi na niską wiarygodność oceny i związany z tym brak możliwości wskazania przyczyn nieosiągnięcia dobrego stanu brak jest możliwości zaplanowania racjonalnych działań naprawczych. Zaplanowanie i wdrożenie jakichkolwiek działań będzie generowało nieuzasadnione koszty. W związku z tym w JCWP zaplanowano działanie mające na celu rozpoznanie rzeczywistego stanu ekologicznego – przeprowadzenie monitoringu badawczego. W przypadku potwierdzenia złego stanu po 2 latach wprowadzone zostanie działanie mające na celu rozpoznanie jego przyczyn. Takie etapowe postępowanie pozwoli na racjonalne zaplanowanie niezbędnych działań i zapewnienie ich wymaganej skuteczności.
1502	RW6000173524	tak	przedłużenie terminu osiągnięcia celu środowiskowego - brak możliwości technicznych	2027	brak możliwości technicznych. W zlewni JCWP występuje presja komunalna i nierozpoznana. W programie działań zaplanowano działania podstawowe, obejmujące uporządkowanie gospodarki ściekowej ,które nie są wystarczające, aby zredukować tą presję w zakresie wystarczającym dla osiągnięcia dobrego stanu. Konieczne jest również dokonanie szczegółowego rozpoznania przyczyn w celu prawidłowego zaplanowania działań naprawczych. W celu rozpoznania przyczyn nieosiągnięcia dobrego stanu zaplanowano następujące działania: przeprowadzenie pogłębionej analizy presji w celu ustalenia przyczyn nieosiągnięcia dobrego stanu wód z uwagi na stan fizykochemiczny.
1503	RW6000173532	tak	przedłużenie terminu osiągnięcia celu środowiskowego - brak możliwości technicznych, dysproporcjonalne koszty	2021	brak możliwości technicznych oraz dysproporcjonalne koszty. Z uwagi na niską wiarygodność oceny i związany z tym brak możliwości wskazania przyczyn nieosiągnięcia dobrego stanu brak jest możliwości zaplanowania racjonalnych działań naprawczych. Zaplanowanie i wdrożenie jakichkolwiek działań będzie generowało nieuzasadnione koszty. W związku z tym w JCWP zaplanowano działanie mające na celu rozpoznanie rzeczywistego stanu ekologicznego – przeprowadzenie monitoringu badawczego. W przypadku potwierdzenia złego stanu po 2 latach wprowadzone zostanie działanie mające na celu rozpoznanie jego przyczyn. Takie etapowe postępowanie pozwoli na racjonalne zaplanowanie niezbędnych działań i zapewnienie ich wymaganej skuteczności.
1504	RW600017353429	tak	przedłużenie terminu osiągnięcia celu środowiskowego - brak możliwości technicznych	2027	brak możliwości technicznych. W zlewni JCWP występuje presja komunalna i nierozpoznana. W programie działań zaplanowano działania podstawowe, obejmujące uporządkowanie gospodarki ściekowej ,które nie są wystarczające, aby zredukować tą presję w zakresie wystarczającym dla osiągnięcia dobrego stanu. Konieczne jest również dokonanie szczegółowego rozpoznania przyczyn w celu prawidłowego zaplanowania działań naprawczych. W celu rozpoznania przyczyn nieosiągnięcia dobrego stanu zaplanowano następujące działania: przeprowadzenie pogłębionej analizy presji w celu ustalenia przyczyn nieosiągnięcia dobrego stanu wód z uwagi na stan fizykochemiczny.
1505	RW6000173534499	nie	nie dotyczy	2015	nie dotyczy
1506	RW60001735369	tak	przedłużenie terminu osiągnięcia celu środowiskowego - brak możliwości technicznych, dysproporcjonalne koszty	2021	brak możliwości technicznych oraz dysproporcjonalne koszty. Z uwagi na niską wiarygodność oceny i związany z tym brak możliwości wskazania przyczyn nieosiągnięcia dobrego stanu brak jest możliwości zaplanowania racjonalnych działań naprawczych. Zaplanowanie i wdrożenie jakichkolwiek działań będzie generowało nieuzasadnione koszty. W związku z tym w JCWP zaplanowano działanie mające na celu rozpoznanie rzeczywistego stanu ekologicznego – przeprowadzenie monitoringu badawczego. W przypadku potwierdzenia złego stanu po 2 latach wprowadzone zostanie działanie mające na celu rozpoznanie jego przyczyn. Takie etapowe postępowanie pozwoli na racjonalne zaplanowanie niezbędnych działań i zapewnienie ich wymaganej skuteczności.
1507	RW60001735569	tak	przedłużenie terminu	2027	brak możliwości technicznych. W zlewni JCWP występuje presja komunalna. W programie działań

Lp.	Kod JCWP	Odstępstwo	Typ odstępstwa	Termin osiągnięcia dobrego stanu	Uzasadnienie odstępstwa
			osiągnięcia celu środowiskowego - brak możliwości technicznych		zaplanowano działania obejmujące pogłębiona analiza presji, mające na celu ograniczenie tej presji tak, aby możliwe było osiągnięcie wskaźników zgodnych z wartościami dla dobrego stanu. Z uwagi jednak na czas niezbędny dla wdrożenia działań, a także okres niezbędny aby wdrożone działania przyniosły wymierne efekty, dobry stan będzie mógł być osiągnięty do roku 2027.
1508	RW6000174161269	tak	przedłużenie terminu osiągnięcia celu środowiskowego - brak możliwości technicznych, dysproporcjonalne koszty	2021	brak możliwości technicznych oraz dysproporcjonalne koszty. Z uwagi na niską wiarygodność oceny i związany z tym brak możliwości wskazania przyczyn nieosiągnięcia dobrego stanu brak jest możliwości zaplanowania racjonalnych działań naprawczych. Zaplanowanie i wdrożenie jakichkolwiek działań będzie generowało nieuzasadnione koszty. W związku z tym w JCWP zaplanowano działanie mające na celu rozpoznanie rzeczywistego stanu ekologicznego – przeprowadzenie monitoringu badawczego. W przypadku potwierdzenia złego stanu po 2 latach wprowadzone zostanie działanie mające na celu rozpoznanie jego przyczyn. Takie etapowe postępowanie pozwoli na racjonalne zaplanowanie niezbędnych działań i zapewnienie ich wymaganej skuteczności.
1509	RW600017416142	tak	przedłużenie terminu osiągnięcia celu środowiskowego - brak możliwości technicznych, dysproporcjonalne koszty	2021	brak możliwości technicznych oraz dysproporcjonalne koszty. Z uwagi na niską wiarygodność oceny i związany z tym brak możliwości wskazania przyczyn nieosiągnięcia dobrego stanu brak jest możliwości zaplanowania racjonalnych działań naprawczych. Zaplanowanie i wdrożenie jakichkolwiek działań będzie generowało nieuzasadnione koszty. W związku z tym w JCWP zaplanowano działanie mające na celu rozpoznanie rzeczywistego stanu ekologicznego – przeprowadzenie monitoringu badawczego. W przypadku potwierdzenia złego stanu po 2 latach wprowadzone zostanie działanie mające na celu rozpoznanie jego przyczyn. Takie etapowe postępowanie pozwoli na racjonalne zaplanowanie niezbędnych działań i zapewnienie ich wymaganej skuteczności.
1510	RW60001742138	tak	przedłużenie terminu osiągnięcia celu środowiskowego - brak możliwości technicznych, dysproporcjonalne koszty	2021	brak możliwości technicznych oraz dysproporcjonalne koszty. Z uwagi na niską wiarygodność oceny i związany z tym brak możliwości wskazania przyczyn nieosiągnięcia dobrego stanu brak jest możliwości zaplanowania racjonalnych działań naprawczych. Zaplanowanie i wdrożenie jakichkolwiek działań będzie generowało nieuzasadnione koszty. W związku z tym w JCWP zaplanowano działanie mające na celu rozpoznanie rzeczywistego stanu ekologicznego – przeprowadzenie monitoringu badawczego. W przypadku potwierdzenia złego stanu po 2 latach wprowadzone zostanie działanie mające na celu rozpoznanie jego przyczyn. Takie etapowe postępowanie pozwoli na racjonalne zaplanowanie niezbędnych działań i zapewnienie ich wymaganej skuteczności.
1511	RW6000174218	tak	przedłużenie terminu osiągnięcia celu środowiskowego - brak możliwości technicznych, dysproporcjonalne koszty	2021	brak możliwości technicznych oraz dysproporcjonalne koszty. Z uwagi na niską wiarygodność oceny i związany z tym brak możliwości wskazania przyczyn nieosiągnięcia dobrego stanu brak jest możliwości zaplanowania racjonalnych działań naprawczych. Zaplanowanie i wdrożenie jakichkolwiek działań będzie generowało nieuzasadnione koszty. W związku z tym w JCWP zaplanowano działanie mające na celu rozpoznanie rzeczywistego stanu ekologicznego – przeprowadzenie monitoringu badawczego. W przypadku potwierdzenia złego stanu po 2 latach wprowadzone zostanie działanie mające na celu rozpoznanie jego przyczyn. Takie etapowe postępowanie pozwoli na racjonalne zaplanowanie niezbędnych działań i zapewnienie ich wymaganej skuteczności.
1512	RW6000174229129	tak	przedłużenie terminu osiągnięcia celu środowiskowego - brak możliwości technicznych, dysproporcjonalne koszty	2021	brak możliwości technicznych oraz dysproporcjonalne koszty. Z uwagi na niską wiarygodność oceny i związany z tym brak możliwości wskazania przyczyn nieosiągnięcia dobrego stanu brak jest możliwości zaplanowania racjonalnych działań naprawczych. Zaplanowanie i wdrożenie jakichkolwiek działań będzie generowało nieuzasadnione koszty. W związku z tym w JCWP zaplanowano działanie mające na celu rozpoznanie rzeczywistego stanu ekologicznego – przeprowadzenie monitoringu badawczego. W przypadku potwierdzenia złego stanu po 2 latach wprowadzone zostanie działanie mające na celu rozpoznanie jego przyczyn. Takie etapowe postępowanie pozwoli na racjonalne zaplanowanie niezbędnych działań i zapewnienie ich wymaganej skuteczności.
1513	RW6000174232	tak	przedłużenie terminu osiągnięcia celu	2021	brak możliwości technicznych oraz dysproporcjonalne koszty. Z uwagi na niską wiarygodność oceny i związany z tym brak możliwości wskazania przyczyn nieosiągnięcia dobrego stanu brak jest możliwości

Lp.	Kod JCWP	Odstępstwo	Typ odstępstwa	Termin osiągnięcia dobrego stanu	Uzasadnienie odstępstwa
			środowiskowego - brak możliwości technicznych, dysproporcjonalne koszty		zaplanowania racjonalnych działań naprawczych. Zaplanowanie i wdrożenie jakichkolwiek działań będzie generowało nieuzasadnione koszty. W związku z tym w JCWP zaplanowano działanie mające na celu rozpoznanie rzeczywistego stanu ekologicznego – przeprowadzenie monitoringu badawczego. W przypadku potwierdzenia złego stanu po 2 latach wprowadzone zostanie działanie mające na celu rozpoznanie jego przyczyn. Takie etapowe postępowanie pozwoli na racjonalne zaplanowanie niezbędnych działań i zapewnienie ich wymaganej skuteczności.
1514	RW60001742349	nie	nie dotyczy	2015	nie dotyczy
1515	RW6000174244	nie	nie dotyczy	2015	nie dotyczy
1516	RW60001742452	tak	przedłużenie terminu osiągnięcia celu środowiskowego - brak możliwości technicznych, dysproporcjonalne koszty	2021	brak możliwości technicznych oraz dysproporcjonalne koszty. Z uwagi na niską wiarygodność oceny i związany z tym brak możliwości wskazania przyczyn nieosiągnięcia dobrego stanu brak jest możliwości zaplanowania racjonalnych działań naprawczych. Zaplanowanie i wdrożenie jakichkolwiek działań będzie generowało nieuzasadnione koszty. W związku z tym w JCWP zaplanowano działanie mające na celu rozpoznanie rzeczywistego stanu ekologicznego – przeprowadzenie monitoringu badawczego. W przypadku potwierdzenia złego stanu po 2 latach wprowadzone zostanie działanie mające na celu rozpoznanie jego przyczyn. Takie etapowe postępowanie pozwoli na racjonalne zaplanowanie niezbędnych działań i zapewnienie ich wymaganej skuteczności.
1517	RW60001742454	tak	przedłużenie terminu osiągnięcia celu środowiskowego - brak możliwości technicznych, dysproporcjonalne koszty	2021	brak możliwości technicznych oraz dysproporcjonalne koszty. Z uwagi na niską wiarygodność oceny i związany z tym brak możliwości wskazania przyczyn nieosiągnięcia dobrego stanu brak jest możliwości zaplanowania racjonalnych działań naprawczych. Zaplanowanie i wdrożenie jakichkolwiek działań będzie generowało nieuzasadnione koszty. W związku z tym w JCWP zaplanowano działanie mające na celu rozpoznanie rzeczywistego stanu ekologicznego – przeprowadzenie monitoringu badawczego. W przypadku potwierdzenia złego stanu po 2 latach wprowadzone zostanie działanie mające na celu rozpoznanie jego przyczyn. Takie etapowe postępowanie pozwoli na racjonalne zaplanowanie niezbędnych działań i zapewnienie ich wymaganej skuteczności.
1518	RW6000174248	nie	nie dotyczy	2015	nie dotyczy
1519	RW6000174252	tak	przedłużenie terminu osiągnięcia celu środowiskowego - brak możliwości technicznych, dysproporcjonalne koszty	2021	brak możliwości technicznych oraz dysproporcjonalne koszty. Z uwagi na niską wiarygodność oceny i związany z tym brak możliwości wskazania przyczyn nieosiągnięcia dobrego stanu brak jest możliwości zaplanowania racjonalnych działań naprawczych. Zaplanowanie i wdrożenie jakichkolwiek działań będzie generowało nieuzasadnione koszty. W związku z tym w JCWP zaplanowano działanie mające na celu rozpoznanie rzeczywistego stanu ekologicznego – przeprowadzenie monitoringu badawczego. W przypadku potwierdzenia złego stanu po 2 latach wprowadzone zostanie działanie mające na celu rozpoznanie jego przyczyn. Takie etapowe postępowanie pozwoli na racjonalne zaplanowanie niezbędnych działań i zapewnienie ich wymaganej skuteczności.
1520	RW60001742556	tak	przedłużenie terminu osiągnięcia celu środowiskowego - brak możliwości technicznych, dysproporcjonalne koszty	2021	brak możliwości technicznych oraz dysproporcjonalne koszty. Z uwagi na niską wiarygodność oceny i związany z tym brak możliwości wskazania przyczyn nieosiągnięcia dobrego stanu brak jest możliwości zaplanowania racjonalnych działań naprawczych. Zaplanowanie i wdrożenie jakichkolwiek działań będzie generowało nieuzasadnione koszty. W związku z tym w JCWP zaplanowano działanie mające na celu rozpoznanie rzeczywistego stanu ekologicznego – przeprowadzenie monitoringu badawczego. W przypadku potwierdzenia złego stanu po 2 latach wprowadzone zostanie działanie mające na celu rozpoznanie jego przyczyn. Takie etapowe postępowanie pozwoli na racjonalne zaplanowanie niezbędnych działań i zapewnienie ich wymaganej skuteczności.
1521	RW60001742569	nie	nie dotyczy	2015	nie dotyczy
1522	RW60001742669	tak	przedłużenie terminu osiągnięcia celu środowiskowego - brak możliwości technicznych,	2021	brak możliwości technicznych oraz dysproporcjonalne koszty. Z uwagi na niską wiarygodność oceny i związany z tym brak możliwości wskazania przyczyn nieosiągnięcia dobrego stanu brak jest możliwości zaplanowania racjonalnych działań naprawczych. Zaplanowanie i wdrożenie jakichkolwiek działań będzie generowało nieuzasadnione koszty. W związku z tym w JCWP zaplanowano działanie mające na celu

Lp.	Kod JCWP	Odstępstwo	Typ odstępstwa	Termin osiągnięcia dobrego stanu	Uzasadnienie odstępstwa
			dysproporcjonalne koszty		rozpoznanie rzeczywistego stanu ekologicznego – przeprowadzenie monitoringu badawczego. W przypadku potwierdzenia złego stanu po 2 latach wprowadzone zostanie działanie mające na celu rozpoznanie jego przyczyn. Takie etapowe postępowanie pozwoli na racjonalne zaplanowanie niezbędnych działań i zapewnienie ich wymaganej skuteczności. Brak możliwości technicznych. Wdrożenie skutecznych i efektywnych działań naprawczych wymaga szczegółowego rozpoznania wpływu zidentyfikowanej presji i możliwości jej redukcji. W bieżącym cyklu planistycznym dokonano rozpoznania potrzeb w zakresie przywrócenia ciągłości morfologicznej w kontekście dobrego stanu ekologicznego JCWP. W programie działań zaplanowano działanie wykonanie 23 przepławek dla ryb w ramach zadania "Budowa niebieskiego korytarza ekologicznego wzdłuż doliny rzeki Regi i jej dopływów", którego skutkiem będzie przywrócenie możliwości migracji ichtiofauny na wskazanym odcinku cieku w JCWP.
1523	RW60001742676	tak	przedłużenie terminu osiągnięcia celu środowiskowego - brak możliwości technicznych, dysproporcjonalne koszty	2021	brak możliwości technicznych oraz dysproporcjonalne koszty. Z uwagi na niską wiarygodność oceny i związany z tym brak możliwości wskazania przyczyn nieosiągnięcia dobrego stanu brak jest możliwości zaplanowania racjonalnych działań naprawczych. Zaplanowanie i wdrożenie jakichkolwiek działań będzie generowało nieuzasadnione koszty. W związku z tym w JCWP zaplanowano działanie mające na celu rozpoznanie rzeczywistego stanu ekologicznego – przeprowadzenie monitoringu badawczego. W przypadku potwierdzenia złego stanu po 2 latach wprowadzone zostanie działanie mające na celu rozpoznanie jego przyczyn. Takie etapowe postępowanie pozwoli na racjonalne zaplanowanie niezbędnych działań i zapewnienie ich wymaganej skuteczności.
1524	RW600017426889	tak	przedłużenie terminu osiągnięcia celu środowiskowego - brak możliwości technicznych, dysproporcjonalne koszty	2021	brak możliwości technicznych oraz dysproporcjonalne koszty. Z uwagi na niską wiarygodność oceny i związany z tym brak możliwości wskazania przyczyn nieosiągnięcia dobrego stanu brak jest możliwości zaplanowania racjonalnych działań naprawczych. Zaplanowanie i wdrożenie jakichkolwiek działań będzie generowało nieuzasadnione koszty. W związku z tym w JCWP zaplanowano działanie mające na celu rozpoznanie rzeczywistego stanu ekologicznego – przeprowadzenie monitoringu badawczego. W przypadku potwierdzenia złego stanu po 2 latach wprowadzone zostanie działanie mające na celu rozpoznanie jego przyczyn. Takie etapowe postępowanie pozwoli na racjonalne zaplanowanie niezbędnych działań i zapewnienie ich wymaganej skuteczności.
1525	RW60001742772	tak	przedłużenie terminu osiągnięcia celu środowiskowego - brak możliwości technicznych, dysproporcjonalne koszty	2021	brak możliwości technicznych oraz dysproporcjonalne koszty. Z uwagi na niską wiarygodność oceny i związany z tym brak możliwości wskazania przyczyn nieosiągnięcia dobrego stanu brak jest możliwości zaplanowania racjonalnych działań naprawczych. Zaplanowanie i wdrożenie jakichkolwiek działań będzie generowało nieuzasadnione koszty. W związku z tym w JCWP zaplanowano działanie mające na celu rozpoznanie rzeczywistego stanu ekologicznego – przeprowadzenie monitoringu badawczego. W przypadku potwierdzenia złego stanu po 2 latach wprowadzone zostanie działanie mające na celu rozpoznanie jego przyczyn. Takie etapowe postępowanie pozwoli na racjonalne zaplanowanie niezbędnych działań i zapewnienie ich wymaganej skuteczności.
1526	RW60001742829	nie	nie dotyczy	2015	nie dotyczy
1527	RW60001742832	tak	przedłużenie terminu osiągnięcia celu środowiskowego - brak możliwości technicznych, dysproporcjonalne koszty	2021	brak możliwości technicznych oraz dysproporcjonalne koszty. Z uwagi na niską wiarygodność oceny i związany z tym brak możliwości wskazania przyczyn nieosiągnięcia dobrego stanu brak jest możliwości zaplanowania racjonalnych działań naprawczych. Zaplanowanie i wdrożenie jakichkolwiek działań będzie generowało nieuzasadnione koszty. W związku z tym w JCWP zaplanowano działanie mające na celu rozpoznanie rzeczywistego stanu ekologicznego – przeprowadzenie monitoringu badawczego. W przypadku potwierdzenia złego stanu po 2 latach wprowadzone zostanie działanie mające na celu rozpoznanie jego przyczyn. Takie etapowe postępowanie pozwoli na racjonalne zaplanowanie niezbędnych działań i zapewnienie ich wymaganej skuteczności.
1528	RW60001742849	nie	nie dotyczy	2015	nie dotyczy

Lp.	Kod JCWP	Odstępstwo	Typ odstępstwa	Termin osiągnięcia dobrego stanu	Uzasadnienie odstępstwa
1529	RW6000174286	nie	nie dotyczy	2015	nie dotyczy
1530	RW600017432149	tak	przedłużenie terminu osiągnięcia celu środowiskowego - brak możliwości technicznych, dysproporcjonalne koszty	2021	brak możliwości technicznych oraz dysproporcjonalne koszty. Z uwagi na niską wiarygodność oceny i związany z tym brak możliwości wskazania przyczyn nieosiągnięcia dobrego stanu brak jest możliwości zaplanowania racjonalnych działań naprawczych. Zaplanowanie i wdrożenie jakichkolwiek działań będzie generowało nieuzasadnione koszty. W związku z tym w JCWP zaplanowano działanie mające na celu rozpoznanie rzeczywistego stanu ekologicznego – przeprowadzenie monitoringu badawczego. W przypadku potwierdzenia złego stanu po 2 latach wprowadzone zostanie działanie mające na celu rozpoznanie jego przyczyn. Takie etapowe postępowanie pozwoli na racjonalne zaplanowanie niezbędnych działań i zapewnienie ich wymaganej skuteczności.
1531	RW6000174321699	tak	przedłużenie terminu osiągnięcia celu środowiskowego - brak możliwości technicznych	2027	brak możliwości technicznych. Nie zidentyfikowno presji mających wpływ na obniżoną ocenę stanu chemicznego. Konieczne jest dokonanie szczegołowegorozpoznia przyczynw celu prawidłowego zaplanowania działań naprawczych. Wdrożenie działań będzie mogło nastąpić dopiero po ich rozpznaniu. W programie działań zaplanowano: przeprowadzenie weryfikacji Programu ochrony środowiska dla gminy w zakresie ograniczania emisji do atmosfery wielopierścieniowych węglowodorów aromatycznych
1532	RW6000174417	tak	przedłużenie terminu osiągnięcia celu środowiskowego - brak możliwości technicznych	2027	brak możliwości technicznych. Wdrożenie skutecznych i efektywnych działań naprawczych wymaga szczegółowego rozpoznania wpływu zidentyfikowanej presji i możliwości jej redukcji. W bieżącym cyklu planistycznym dokonano rozpoznania potrzeb w zakresie przywrócenia ciągłości morfologicznej w kontekście dobrego stanu ekologicznego JCWP. W programie działań zaplanowano działanie wykonanie przepławki dla ryb w ramach zadania "Budowa przepławki dla ryb na rzece Parsęcie w km 142+970 w miejscowości Storkowo ", którego skutkiem będzie przywrócenie możliwości migracji ichtiofauny na wskazanym odcinku cieku w JCWP.
1533	RW60001744189	tak	przedłużenie terminu osiągnięcia celu środowiskowego - brak możliwości technicznych	2027	brak możliwości technicznych. W zlewni JCWP występuje presja komunalna i rolnicza. W programie działań zaplanowano działania podstawowe, obejmujące uporządkowanie gospodarki ściekowej, które są wystarczające, aby zredukować presję komunalną w zakresie wystarczającym dla osiągnięcia dobrego stanu. W programie działań zaplanowano także wszystkie możliwe działania mające na celu ograniczenie presji rolniczej tak, aby możliwe było osiągnięcie wskaźników zgodnych z wartościami dla dobrego stanu. Z uwagi jednak na czas niezbędny dla wdrożenia działań, a także okres niezbędny aby wdrożone działania przyniosły wymierne efekty, dobry stan będzie mógł być osiągnięty do roku 2027.
1534	RW6000174424	nie	nie dotyczy	2015	nie dotyczy
1535	RW6000174426	nie	nie dotyczy	2015	nie dotyczy
1536	RW60001744289	nie	nie dotyczy	2015	nie dotyczy
1537	RW6000174432	tak	przedłużenie terminu osiągnięcia celu środowiskowego - brak możliwości technicznych, dysproporcjonalne koszty	2021	brak możliwości technicznych oraz dysproporcjonalne koszty. Z uwagi na niską wiarygodność oceny i związany z tym brak możliwości wskazania przyczyn nieosiągnięcia dobrego stanu brak jest możliwości zaplanowania racjonalnych działań naprawczych. Zaplanowanie i wdrożenie jakichkolwiek działań będzie generowało nieuzasadnione koszty. W związku z tym w JCWP zaplanowano działanie mające na celu rozpoznanie rzeczywistego stanu ekologicznego – przeprowadzenie monitoringu badawczego. W przypadku potwierdzenia złego stanu po 2 latach wprowadzone zostanie działanie mające na celu rozpoznanie jego przyczyn. Takie etapowe postępowanie pozwoli na racjonalne zaplanowanie niezbędnych działań i zapewnienie ich wymaganej skuteczności.
1538	RW6000174436	tak	przedłużenie terminu osiągnięcia celu środowiskowego - brak możliwości technicznych, dysproporcjonalne koszty	2021	brak możliwości technicznych oraz dysproporcjonalne koszty. Z uwagi na niską wiarygodność oceny i związany z tym brak możliwości wskazania przyczyn nieosiągnięcia dobrego stanu brak jest możliwości zaplanowania racjonalnych działań naprawczych. Zaplanowanie i wdrożenie jakichkolwiek działań będzie generowało nieuzasadnione koszty. W związku z tym w JCWP zaplanowano działanie mające na celu rozpoznanie rzeczywistego stanu ekologicznego – przeprowadzenie monitoringu badawczego. W przypadku potwierdzenia złego stanu po 2 latach wprowadzone zostanie działanie mające na celu rozpoznanie jego przyczyn. Takie etapowe postępowanie pozwoli na racjonalne zaplanowanie niezbędnych działań i

Lp.	Kod JCWP	Odstępstwo	Typ odstępstwa	Termin osiągnięcia dobrego stanu	Uzasadnienie odstępstwa
					zapewnienie ich wymaganej skuteczności. Brak możliwości technicznych. Wdrożenie skutecznych i efektywnych działań naprawczych wymaga szczegółowego rozpoznania wpływu zidentyfikowanej presji i możliwości jej redukcji. W bieżącym cyklu planistycznym dokonano rozpoznania potrzeb w zakresie przywrócenia ciągłości morfologicznej w kontekście dobrego stanu ekologicznego JCWP. W programie działań zaplanowano działanie odbudowa jazu i budowa przepławki dla ryb w ramach zadaniac "Budowa przepławki dla ryb na rzece Brzeźniczce w km 2+360 w miejscowości Borzęcino"
1539	RW6000174444	tak	przedłużenie terminu osiągnięcia celu środowiskowego - brak możliwości technicznych, dysproporcjonalne koszty	2021	brak możliwości technicznych oraz dysproporcjonalne koszty. Z uwagi na niską wiarygodność oceny i związany z tym brak możliwości wskazania przyczyn nieosiągnięcia dobrego stanu brak jest możliwości zaplanowania racjonalnych działań naprawczych. Zaplanowanie i wdrożenie jakichkolwiek działań będzie generowało nieuzasadnione koszty. W związku z tym w JCWP zaplanowano działanie mające na celu rozpoznanie rzeczywistego stanu ekologicznego – przeprowadzenie monitoringu badawczego. W przypadku potwierdzenia złego stanu po 2 latach wprowadzone zostanie działanie mające na celu rozpoznanie jego przyczyn. Takie etapowe postępowanie pozwoli na racjonalne zaplanowanie niezbędnych działań i zapewnienie ich wymaganej skuteczności.
1540	RW60001744469	nie	nie dotyczy	2015	nie dotyczy
1541	RW60001744489	nie	nie dotyczy	2015	nie dotyczy
1542	RW6000174452	nie	nie dotyczy	2015	nie dotyczy
1543	RW6000174454	nie	nie dotyczy	2015	nie dotyczy
1544	RW60001744569	tak	przedłużenie terminu osiągnięcia celu środowiskowego - brak możliwości technicznych	2027	brak możliwości technicznych. W zlewni JCWP nie zidentyfikowano presji mogącej być przyczyną występujących przekroczeń wskaźników jakości. Konieczne jest dokonanie szczegółowego rozpoznania przyczyn w celu prawidłowego zaplanowania działań naprawczych. Rozpoznanie przyczyn nieosiągnięcia dobrego stanu zapewni realizacja działań na poziomie krajowym: utworzenie krajowej bazy danych o zmianach hydromorfologicznych, przeprowadzenie pogłębionej analizy presji pod kątem zmian hydromorfologicznych, opracowanie dobrych praktyk w zakresie robót hydrotechnicznych i prac utrzymaniowych wraz z ustaleniem zasad ich wdrażania oraz opracowanie krajowego programu renaturalizacji wód powierzchniowych.
1545	RW6000174472	tak	przedłużenie terminu osiągnięcia celu środowiskowego - brak możliwości technicznych, dysproporcjonalne koszty	2021	brak możliwości technicznych oraz dysproporcjonalne koszty. Z uwagi na niską wiarygodność oceny i związany z tym brak możliwości wskazania przyczyn nieosiągnięcia dobrego stanu brak jest możliwości zaplanowania racjonalnych działań naprawczych. Zaplanowanie i wdrożenie jakichkolwiek działań będzie generowało nieuzasadnione koszty. W związku z tym w JCWP zaplanowano działanie mające na celu rozpoznanie rzeczywistego stanu ekologicznego – przeprowadzenie monitoringu badawczego. W przypadku potwierdzenia złego stanu po 2 latach wprowadzone zostanie działanie mające na celu rozpoznanie jego przyczyn. Takie etapowe postępowanie pozwoli na racjonalne zaplanowanie niezbędnych działań i zapewnienie ich wymaganej skuteczności.
1546	RW60001744749	nie	nie dotyczy	2015	nie dotyczy
1547	RW600017447649	tak	przedłużenie terminu osiągnięcia celu środowiskowego - brak możliwości technicznych, dysproporcjonalne koszty	2021	brak możliwości technicznych oraz dysproporcjonalne koszty. Z uwagi na niską wiarygodność oceny i związany z tym brak możliwości wskazania przyczyn nieosiągnięcia dobrego stanu brak jest możliwości zaplanowania racjonalnych działań naprawczych. Zaplanowanie i wdrożenie jakichkolwiek działań będzie generowało nieuzasadnione koszty. W związku z tym w JCWP zaplanowano działanie mające na celu rozpoznanie rzeczywistego stanu ekologicznego – przeprowadzenie monitoringu badawczego. W przypadku potwierdzenia złego stanu po 2 latach wprowadzone zostanie działanie mające na celu rozpoznanie jego przyczyn. Takie etapowe postępowanie pozwoli na racjonalne zaplanowanie niezbędnych działań i zapewnienie ich wymaganej skuteczności.
1548	RW600017447669	tak	przedłużenie terminu osiągnięcia celu	2021	brak możliwości technicznych oraz dysproporcjonalne koszty. Z uwagi na niską wiarygodność oceny i związany z tym brak możliwości wskazania przyczyn nieosiągnięcia dobrego stanu brak jest możliwości

Lp.	Kod JCWP	Odstępstwo	Typ odstępstwa	Termin osiągnięcia dobrego stanu	Uzasadnienie odstępstwa
			środowiskowego - brak możliwości technicznych, dysproporcjonalne koszty		zaplanowania racjonalnych działań naprawczych. Zaplanowanie i wdrożenie jakichkolwiek działań będzie generowało nieuzasadnione koszty. W związku z tym w JCWP zaplanowano działanie mające na celu rozpoznanie rzeczywistego stanu ekologicznego – przeprowadzenie monitoringu badawczego. W przypadku potwierdzenia złego stanu po 2 latach wprowadzone zostanie działanie mające na celu rozpoznanie jego przyczyn. Takie etapowe postępowanie pozwoli na racjonalne zaplanowanie niezbędnych działań i zapewnienie ich wymaganej skuteczności.
1549	RW600017447689	nie	nie dotyczy	2015	nie dotyczy
1550	RW600017448349	nie	nie dotyczy	2015	nie dotyczy
1551	RW6000174483929	nie	nie dotyczy	2015	nie dotyczy
1552	RW60001744869	nie	nie dotyczy	2015	nie dotyczy
1553	RW60001744894	tak	przedłużenie terminu osiągnięcia celu środowiskowego - brak możliwości technicznych, dysproporcjonalne koszty	2021	brak możliwości technicznych oraz dysproporcjonalne koszty. Z uwagi na niską wiarygodność oceny i związany z tym brak możliwości wskazania przyczyn nieosiągnięcia dobrego stanu brak jest możliwości zaplanowania racjonalnych działań naprawczych. Zaplanowanie i wdrożenie jakichkolwiek działań będzie generowało nieuzasadnione koszty. W związku z tym w JCWP zaplanowano działanie mające na celu rozpoznanie rzeczywistego stanu ekologicznego – przeprowadzenie monitoringu badawczego. W przypadku potwierdzenia złego stanu po 2 latach wprowadzone zostanie działanie mające na celu rozpoznanie jego przyczyn. Takie etapowe postępowanie pozwoli na racjonalne zaplanowanie niezbędnych działań i zapewnienie ich wymaganej skuteczności.
1554	RW600017448969	tak	przedłużenie terminu osiągnięcia celu środowiskowego - brak możliwości technicznych, dysproporcjonalne koszty	2021	brak możliwości technicznych oraz dysproporcjonalne koszty. Z uwagi na niską wiarygodność oceny i związany z tym brak możliwości wskazania przyczyn nieosiągnięcia dobrego stanu brak jest możliwości zaplanowania racjonalnych działań naprawczych. Zaplanowanie i wdrożenie jakichkolwiek działań będzie generowało nieuzasadnione koszty. W związku z tym w JCWP zaplanowano działanie mające na celu rozpoznanie rzeczywistego stanu ekologicznego – przeprowadzenie monitoringu badawczego. W przypadku potwierdzenia złego stanu po 2 latach wprowadzone zostanie działanie mające na celu rozpoznanie jego przyczyn. Takie etapowe postępowanie pozwoli na racjonalne zaplanowanie niezbędnych działań i zapewnienie ich wymaganej skuteczności.
1555	RW600017448989	tak	przedłużenie terminu osiągnięcia celu środowiskowego - brak możliwości technicznych, dysproporcjonalne koszty	2021	brak możliwości technicznych oraz dysproporcjonalne koszty. Z uwagi na niską wiarygodność oceny i związany z tym brak możliwości wskazania przyczyn nieosiągnięcia dobrego stanu brak jest możliwości zaplanowania racjonalnych działań naprawczych. Zaplanowanie i wdrożenie jakichkolwiek działań będzie generowało nieuzasadnione koszty. W związku z tym w JCWP zaplanowano działanie mające na celu rozpoznanie rzeczywistego stanu ekologicznego – przeprowadzenie monitoringu badawczego. W przypadku potwierdzenia złego stanu po 2 latach wprowadzone zostanie działanie mające na celu rozpoznanie jego przyczyn. Takie etapowe postępowanie pozwoli na racjonalne zaplanowanie niezbędnych działań i zapewnienie ich wymaganej skuteczności.
1556	RW60001744929	tak	przedłużenie terminu osiągnięcia celu środowiskowego - brak możliwości technicznych	2027	brak możliwości technicznych. W zlewni JCWP nie zidentyfikowano presji mogącej być przyczyną występujących przekroczeń wskaźników jakości. Konieczne jest dokonanie szczegółowego rozpoznania przyczyn w celu prawidłowego zaplanowania działań naprawczych. Rozpoznanie przyczyn nieosiągnięcia dobrego stanu zapewni realizacja działań na poziomie krajowym: utworzenie krajowej bazy danych o zmianach hydromorfologicznych, przeprowadzenie pogłębionej analizy presji pod kątem zmian hydromorfologicznych, opracowanie dobrych praktyk w zakresie robót hydrotechnicznych i prac utrzymaniowych wraz z ustaleniem zasad ich wdrażania oraz opracowanie krajowego programu renaturalizacji wód powierzchniowych.
1557	RW6000174494	tak	przedłużenie terminu osiągnięcia celu środowiskowego	2021	brak możliwości technicznych oraz dysproporcjonalne koszty. Z uwagi na niską wiarygodność oceny i związany z tym brak możliwości wskazania przyczyn nieosiągnięcia dobrego stanu brak jest możliwości zaplanowania racjonalnych działań naprawczych. Zaplanowanie i wdrożenie jakichkolwiek działań będzie

Lp.	Kod JCWP	Odstępstwo	Typ odstępstwa	Termin osiągnięcia dobrego stanu	Uzasadnienie odstępstwa
			- brak możliwości technicznych, dysproporcjonalne koszty		generowało nieuzasadnione koszty. W związku z tym w JCWP zaplanowano działanie mające na celu rozpoznanie rzeczywistego stanu ekologicznego – przeprowadzenie monitoringu badawczego. W przypadku potwierdzenia złego stanu po 2 latach wprowadzone zostanie działanie mające na celu rozpoznanie jego przyczyn. Takie etapowe postępowanie pozwoli na racjonalne zaplanowanie niezbędnych działań i zapewnienie ich wymaganej skuteczności.
1558	RW60001744952	tak	przedłużenie terminu osiągnięcia celu środowiskowego - brak możliwości technicznych, dysproporcjonalne koszty	2021	brak możliwości technicznych oraz dysproporcjonalne koszty. Z uwagi na niską wiarygodność oceny i związany z tym brak możliwości wskazania przyczyn nieosiągnięcia dobrego stanu brak jest możliwości zaplanowania racjonalnych działań naprawczych. Zaplanowanie i wdrożenie jakichkolwiek działań będzie generowało nieuzasadnione koszty. W związku z tym w JCWP zaplanowano działanie mające na celu rozpoznanie rzeczywistego stanu ekologicznego – przeprowadzenie monitoringu badawczego. W przypadku potwierdzenia złego stanu po 2 latach wprowadzone zostanie działanie mające na celu rozpoznanie jego przyczyn. Takie etapowe postępowanie pozwoli na racjonalne zaplanowanie niezbędnych działań i zapewnienie ich wymaganej skuteczności.
1559	RW60001744969	tak	przedłużenie terminu osiągnięcia celu środowiskowego - brak możliwości technicznych	2027	brak możliwości technicznych. W zlewni JCWP nie zidentyfikowano presji mogącej być przyczyną występujących przekroczeń wskaźników jakości. Konieczne jest dokonanie szczegółowego rozpoznania przyczyn w celu prawidłowego zaplanowania działań naprawczych. Rozpoznanie przyczyn nieosiągnięcia dobrego stanu zapewni realizacja działań na poziomie krajowym: utworzenie krajowej bazy danych o zmianach hydromorfologicznych, przeprowadzenie pogłębionej analizy presji pod kątem zmian hydromorfologicznych, opracowanie dobrych praktyk w zakresie robót hydrotechnicznych i prac utrzymaniowych wraz z ustaleniem zasad ich wdrażania oraz opracowanie krajowego programu renaturalizacji wód powierzchniowych.
1560	RW60001744972	tak	przedłużenie terminu osiągnięcia celu środowiskowego - brak możliwości technicznych, dysproporcjonalne koszty	2021	brak możliwości technicznych oraz dysproporcjonalne koszty. Z uwagi na niską wiarygodność oceny i związany z tym brak możliwości wskazania przyczyn nieosiągnięcia dobrego stanu brak jest możliwości zaplanowania racjonalnych działań naprawczych. Zaplanowanie i wdrożenie jakichkolwiek działań będzie generowało nieuzasadnione koszty. W związku z tym w JCWP zaplanowano działanie mające na celu rozpoznanie rzeczywistego stanu ekologicznego – przeprowadzenie monitoringu badawczego. W przypadku potwierdzenia złego stanu po 2 latach wprowadzone zostanie działanie mające na celu rozpoznanie jego przyczyn. Takie etapowe postępowanie pozwoli na racjonalne zaplanowanie niezbędnych działań i zapewnienie ich wymaganej skuteczności.
1561	RW6000174512	nie	nie dotyczy	2015	nie dotyczy
1562	RW600017452	tak	przedłużenie terminu osiągnięcia celu środowiskowego - brak możliwości technicznych, dysproporcjonalne koszty	2021	brak możliwości technicznych oraz dysproporcjonalne koszty. Z uwagi na niską wiarygodność oceny i związany z tym brak możliwości wskazania przyczyn nieosiągnięcia dobrego stanu brak jest możliwości zaplanowania racjonalnych działań naprawczych. Zaplanowanie i wdrożenie jakichkolwiek działań będzie generowało nieuzasadnione koszty. W związku z tym w JCWP zaplanowano działanie mające na celu rozpoznanie rzeczywistego stanu ekologicznego – przeprowadzenie monitoringu badawczego. W przypadku potwierdzenia złego stanu po 2 latach wprowadzone zostanie działanie mające na celu rozpoznanie jego przyczyn. Takie etapowe postępowanie pozwoli na racjonalne zaplanowanie niezbędnych działań i zapewnienie ich wymaganej skuteczności.
1563	RW6000174546	tak	przedłużenie terminu osiągnięcia celu środowiskowego - brak możliwości technicznych, dysproporcjonalne koszty	2021	brak możliwości technicznych oraz dysproporcjonalne koszty. Z uwagi na niską wiarygodność oceny i związany z tym brak możliwości wskazania przyczyn nieosiągnięcia dobrego stanu brak jest możliwości zaplanowania racjonalnych działań naprawczych. Zaplanowanie i wdrożenie jakichkolwiek działań będzie generowało nieuzasadnione koszty. W związku z tym w JCWP zaplanowano działanie mające na celu rozpoznanie rzeczywistego stanu ekologicznego – przeprowadzenie monitoringu badawczego. W przypadku potwierdzenia złego stanu po 2 latach wprowadzone zostanie działanie mające na celu rozpoznanie jego przyczyn. Takie etapowe postępowanie pozwoli na racjonalne zaplanowanie niezbędnych działań i zapewnienie ich wymaganej skuteczności.

Lp.	Kod JCWP	Odstępstwo	Typ odstępstwa	Termin osiągnięcia dobrego stanu	Uzasadnienie odstępstwa
1564	RW600017456129	tak	przedłużenie terminu osiągnięcia celu środowiskowego - brak możliwości technicznych	2027	brak możliwości technicznych. W zlewni JCWP nie zidentyfikowano presji mogącej być przyczyną występujących przekroczeń wskaźników jakości. Konieczne jest dokonanie szczegółowego rozpoznania przyczyn w celu prawidłowego zaplanowania działań naprawczych. Rozpoznanie przyczyn nieosiągnięcia dobrego stanu zapewni realizacja działań na poziomie krajowym: utworzenie krajowej bazy danych o zmianach hydromorfologicznych, przeprowadzenie pogłębionej analizy presji pod kątem zmian hydromorfologicznych, opracowanie dobrych praktyk w zakresie robót hydrotechnicznych i prac utrzymaniowych wraz z ustaleniem zasad ich wdrażania oraz opracowanie krajowego programu renaturalizacji wód powierzchniowych.
1565	RW6000174561869	tak	przedłużenie terminu osiągnięcia celu środowiskowego - brak możliwości technicznych	2021	brak możliwości technicznych. W zlewni JCWP występuje presja komunalna. W programie działań zaplanowano działania podstawowe, obejmujące uporządkowanie gospodarki ściekowej ,które są wystarczające, aby zredukować tą presję w zakresie wystarczającym dla osiągnięcia dobrego stanu. Z uwagi jednak na czas niezbędny dla wdrożenia działań, a także okres niezbędny aby wdrożone działania przyniosły wymierne efekty, dobry stan będzie mógł być osiągnięty do roku 2021.
1566	RW600017456188	tak	przedłużenie terminu osiągnięcia celu środowiskowego - brak możliwości technicznych, dysproporcjonalne koszty	2021	brak możliwości technicznych oraz dysproporcjonalne koszty. Z uwagi na niską wiarygodność oceny i związany z tym brak możliwości wskazania przyczyn nieosiągnięcia dobrego stanu brak jest możliwości zaplanowania racjonalnych działań naprawczych. Zaplanowanie i wdrożenie jakichkolwiek działań będzie generowało nieuzasadnione koszty. W związku z tym w JCWP zaplanowano działanie mające na celu rozpoznanie rzeczywistego stanu ekologicznego – przeprowadzenie monitoringu badawczego. W przypadku potwierdzenia złego stanu po 2 latach wprowadzone zostanie działanie mające na celu rozpoznanie jego przyczyn. Takie etapowe postępowanie pozwoli na racjonalne zaplanowanie niezbędnych działań i zapewnienie ich wymaganej skuteczności.
1567	RW60001745812	tak	przedłużenie terminu osiągnięcia celu środowiskowego - brak możliwości technicznych, dysproporcjonalne koszty	2021	brak możliwości technicznych oraz dysproporcjonalne koszty. Z uwagi na niską wiarygodność oceny i związany z tym brak możliwości wskazania przyczyn nieosiągnięcia dobrego stanu brak jest możliwości zaplanowania racjonalnych działań naprawczych. Zaplanowanie i wdrożenie jakichkolwiek działań będzie generowało nieuzasadnione koszty. W związku z tym w JCWP zaplanowano działanie mające na celu rozpoznanie rzeczywistego stanu ekologicznego – przeprowadzenie monitoringu badawczego. W przypadku potwierdzenia złego stanu po 2 latach wprowadzone zostanie działanie mające na celu rozpoznanie jego przyczyn. Takie etapowe postępowanie pozwoli na racjonalne zaplanowanie niezbędnych działań i zapewnienie ich wymaganej skuteczności.
1568	RW60001745814	tak	przedłużenie terminu osiągnięcia celu środowiskowego - brak możliwości technicznych, dysproporcjonalne koszty	2021	brak możliwości technicznych oraz dysproporcjonalne koszty. Z uwagi na niską wiarygodność oceny i związany z tym brak możliwości wskazania przyczyn nieosiągnięcia dobrego stanu brak jest możliwości zaplanowania racjonalnych działań naprawczych. Zaplanowanie i wdrożenie jakichkolwiek działań będzie generowało nieuzasadnione koszty. W związku z tym w JCWP zaplanowano działanie mające na celu rozpoznanie rzeczywistego stanu ekologicznego – przeprowadzenie monitoringu badawczego. W przypadku potwierdzenia złego stanu po 2 latach wprowadzone zostanie działanie mające na celu rozpoznanie jego przyczyn. Takie etapowe postępowanie pozwoli na racjonalne zaplanowanie niezbędnych działań i zapewnienie ich wymaganej skuteczności.
1569	RW6000174619	tak	przedłużenie terminu osiągnięcia celu środowiskowego - brak możliwości technicznych	2027	brak możliwości technicznych. W zlewni JCWP występuje presja hydromorfologiczna. W programie działań zaplanowano działania obejmujące opracowanie programu renaturyzacji JCWP. Działanie to ma na celu szczegółowe rozpoznanie możliwości redukcji tej presji tak, aby możliwe było osiągnięcie dobrego stanu w najbardziej efektywny sposób. Z uwagi jednak na czas niezbędny dla aPWŚK, a następnie okres niezbędny dla wdrożenia wskazanych w nim działań, dobry stan będzie mógł być osiągnięty do roku 2027 W programie działań zaplanowano działanie opracowanie wariantowej analizy sposobu udrożnienia budowli piętrzących na odcinku cieku istotnego Wieprza wraz ze wskazaniem wariantu do realizacji oraz opracowaniem dokumentacji projektowejwraz ze wskazaniem wariantu do realizacji oraz opracowaniem dokumentacji projektowej” obejmujące szczegółową analizę lokalnych uwarunkowań, mającą na celu dobór optymalnych

Lp.	Kod JCWP	Odstępstwo	Typ odstępstwa	Termin osiągnięcia dobrego stanu	Uzasadnienie odstępstwa
					rozwiązań technicznych. Wdrożenie konkretnych działań naprawczych będzie możliwe dopiero po przeprowadzeniu wyżej wymienionych analiz.
1570	RW6000174624	nie	nie dotyczy	2015	nie dotyczy
1571	RW6000174626	nie	nie dotyczy	2015	nie dotyczy
1572	RW6000174628	nie	nie dotyczy	2015	nie dotyczy
1573	RW6000174632	nie	nie dotyczy	2015	nie dotyczy
1574	RW60001746349	tak	przedłużenie terminu osiągnięcia celu środowiskowego - brak możliwości technicznych, dysproporcjonalne koszty	2021	brak możliwości technicznych oraz dysproporcjonalne koszty. Z uwagi na niską wiarygodność oceny i związany z tym brak możliwości wskazania przyczyn nieosiągnięcia dobrego stanu brak jest możliwości zaplanowania racjonalnych działań naprawczych. Zaplanowanie i wdrożenie jakichkolwiek działań będzie generowało nieuzasadnione koszty. W związku z prowadzonymi w latach 2014-2015 badaniami monitoringowymi możliwe będzie w roku 2016 przeprowadzenie oceny rzeczywistego stanu i zagrożenia JCWP. W przypadku potwierdzenia złego stanu wprowadzone zostanie działanie mające na celu rozpoznanie jego przyczyn. Takie etapowe postępowanie pozwoli na racjonalne zaplanowanie niezbędnych działań i zapewnienie ich wymaganej skuteczności.
1575	RW60001746449	nie	nie dotyczy	2015	nie dotyczy
1576	RW60001746452	nie	nie dotyczy	2015	nie dotyczy
1577	RW6000174646	tak	przedłużenie terminu osiągnięcia celu środowiskowego - brak możliwości technicznych, dysproporcjonalne koszty	2021	brak możliwości technicznych oraz dysproporcjonalne koszty. Z uwagi na niską wiarygodność oceny i związany z tym brak możliwości wskazania przyczyn nieosiągnięcia dobrego stanu brak jest możliwości zaplanowania racjonalnych działań naprawczych. Zaplanowanie i wdrożenie jakichkolwiek działań będzie generowało nieuzasadnione koszty. W związku z tym w JCWP zaplanowano działanie mające na celu rozpoznanie rzeczywistego stanu ekologicznego – przeprowadzenie monitoringu badawczego. W przypadku potwierdzenia złego stanu po 2 latach wprowadzone zostanie działanie mające na celu rozpoznanie jego przyczyn. Takie etapowe postępowanie pozwoli na racjonalne zaplanowanie niezbędnych działań i zapewnienie ich wymaganej skuteczności.
1578	RW60001746474	nie	nie dotyczy	2015	nie dotyczy
1579	RW6000174648	nie	nie dotyczy	2015	nie dotyczy
1580	RW60001746514	nie	nie dotyczy	2015	nie dotyczy
1581	RW60001746529	nie	nie dotyczy	2015	nie dotyczy
1582	RW6000174654	nie	nie dotyczy	2015	nie dotyczy
1583	RW60001746592	tak	przedłużenie terminu osiągnięcia celu środowiskowego - brak możliwości technicznych, dysproporcjonalne koszty	2021	brak możliwości technicznych oraz dysproporcjonalne koszty. Z uwagi na niską wiarygodność oceny i związany z tym brak możliwości wskazania przyczyn nieosiągnięcia dobrego stanu brak jest możliwości zaplanowania racjonalnych działań naprawczych. Zaplanowanie i wdrożenie jakichkolwiek działań będzie generowało nieuzasadnione koszty. W związku z tym w JCWP zaplanowano działanie mające na celu rozpoznanie rzeczywistego stanu ekologicznego – przeprowadzenie monitoringu badawczego. W przypadku potwierdzenia złego stanu po 2 latach wprowadzone zostanie działanie mające na celu rozpoznanie jego przyczyn. Takie etapowe postępowanie pozwoli na racjonalne zaplanowanie niezbędnych działań i zapewnienie ich wymaganej skuteczności.
1584	RW6000174669	tak	przedłużenie terminu osiągnięcia celu środowiskowego - brak możliwości technicznych	2027	brak możliwości technicznych. W zlewni JCWP nie zidentyfikowano presji mogącej być przyczyną występujących przekroczeń wskaźników jakości. Konieczne jest dokonanie szczegółowego rozpoznania przyczyn w celu prawidłowego zaplanowania działań naprawczych. Rozpoznanie przyczyn nieosiągnięcia dobrego stanu zapewni realizacja działań na poziomie krajowym: utworzenie krajowej bazy danych o zmianach hydromorfologicznych, przeprowadzenie pogłębionej analizy presji pod kątem zmian hydromorfologicznych, opracowanie dobrych praktyk w zakresie robót hydrotechnicznych i prac utrzymaniowych wraz z ustaleniem zasad ich wdrażania oraz opracowanie krajowego programu renaturalizacji wód powierzchniowych.
1585	RW60001746712	tak	przedłużenie terminu	2021	brak możliwości technicznych oraz dysproporcjonalne koszty. Z uwagi na niską wiarygodność oceny i

Lp.	Kod JCWP	Odstępstwo	Typ odstępstwa	Termin osiągnięcia dobrego stanu	Uzasadnienie odstępstwa
			osiągnięcia celu środowiskowego - brak możliwości technicznych, dysproporcjonalne koszty		związany z tym brak możliwości wskazania przyczyn nieosiągnięcia dobrego stanu brak jest możliwości zaplanowania racjonalnych działań naprawczych. Zaplanowanie i wdrożenie jakichkolwiek działań będzie generowało nieuzasadnione koszty. W związku z tym w JCWP zaplanowano działanie mające na celu rozpoznanie rzeczywistego stanu ekologicznego – przeprowadzenie monitoringu badawczego. W przypadku potwierdzenia złego stanu po 2 latach wprowadzone zostanie działanie mające na celu rozpoznanie jego przyczyn. Takie etapowe postępowanie pozwoli na racjonalne zaplanowanie niezbędnych działań i zapewnienie ich wymaganej skuteczności.
1586	RW60001746716	tak	przedłużenie terminu osiągnięcia celu środowiskowego - brak możliwości technicznych, dysproporcjonalne koszty	2021	brak możliwości technicznych oraz dysproporcjonalne koszty. Z uwagi na niską wiarygodność oceny i związany z tym brak możliwości wskazania przyczyn nieosiągnięcia dobrego stanu brak jest możliwości zaplanowania racjonalnych działań naprawczych. Zaplanowanie i wdrożenie jakichkolwiek działań będzie generowało nieuzasadnione koszty. W związku z tym w JCWP zaplanowano działanie mające na celu rozpoznanie rzeczywistego stanu ekologicznego – przeprowadzenie monitoringu badawczego. W przypadku potwierdzenia złego stanu po 2 latach wprowadzone zostanie działanie mające na celu rozpoznanie jego przyczyn. Takie etapowe postępowanie pozwoli na racjonalne zaplanowanie niezbędnych działań i zapewnienie ich wymaganej skuteczności.
1587	RW60001746729	nie	nie dotyczy	2015	nie dotyczy
1588	RW60001746732	tak	przedłużenie terminu osiągnięcia celu środowiskowego - brak możliwości technicznych, dysproporcjonalne koszty	2021	brak możliwości technicznych oraz dysproporcjonalne koszty. Z uwagi na niską wiarygodność oceny i związany z tym brak możliwości wskazania przyczyn nieosiągnięcia dobrego stanu brak jest możliwości zaplanowania racjonalnych działań naprawczych. Zaplanowanie i wdrożenie jakichkolwiek działań będzie generowało nieuzasadnione koszty. W związku z tym w JCWP zaplanowano działanie mające na celu rozpoznanie rzeczywistego stanu ekologicznego – przeprowadzenie monitoringu badawczego. W przypadku potwierdzenia złego stanu po 2 latach wprowadzone zostanie działanie mające na celu rozpoznanie jego przyczyn. Takie etapowe postępowanie pozwoli na racjonalne zaplanowanie niezbędnych działań i zapewnienie ich wymaganej skuteczności.
1589	RW60001746734	tak	przedłużenie terminu osiągnięcia celu środowiskowego - brak możliwości technicznych, dysproporcjonalne koszty	2021	brak możliwości technicznych oraz dysproporcjonalne koszty. Z uwagi na niską wiarygodność oceny i związany z tym brak możliwości wskazania przyczyn nieosiągnięcia dobrego stanu brak jest możliwości zaplanowania racjonalnych działań naprawczych. Zaplanowanie i wdrożenie jakichkolwiek działań będzie generowało nieuzasadnione koszty. W związku z tym w JCWP zaplanowano działanie mające na celu rozpoznanie rzeczywistego stanu ekologicznego – przeprowadzenie monitoringu badawczego. W przypadku potwierdzenia złego stanu po 2 latach wprowadzone zostanie działanie mające na celu rozpoznanie jego przyczyn. Takie etapowe postępowanie pozwoli na racjonalne zaplanowanie niezbędnych działań i zapewnienie ich wymaganej skuteczności.
1590	RW6000174676	nie	nie dotyczy	2015	nie dotyczy
1591	RW6000174678	nie	nie dotyczy	2015	nie dotyczy
1592	RW60001746792	tak	przedłużenie terminu osiągnięcia celu środowiskowego - brak możliwości technicznych, dysproporcjonalne koszty	2021	brak możliwości technicznych oraz dysproporcjonalne koszty. Z uwagi na niską wiarygodność oceny i związany z tym brak możliwości wskazania przyczyn nieosiągnięcia dobrego stanu brak jest możliwości zaplanowania racjonalnych działań naprawczych. Zaplanowanie i wdrożenie jakichkolwiek działań będzie generowało nieuzasadnione koszty. W związku z tym w JCWP zaplanowano działanie mające na celu rozpoznanie rzeczywistego stanu ekologicznego – przeprowadzenie monitoringu badawczego. W przypadku potwierdzenia złego stanu po 2 latach wprowadzone zostanie działanie mające na celu rozpoznanie jego przyczyn. Takie etapowe postępowanie pozwoli na racjonalne zaplanowanie niezbędnych działań i zapewnienie ich wymaganej skuteczności.
1593	RW6000174682	tak	przedłużenie terminu osiągnięcia celu środowiskowego - brak możliwości technicznych	2027	brak możliwości technicznych. W zlewni JCWP występuje presja niska emisja. W programie działań zaplanowano działanie: weryfikacja programu ochrony środowiska dla gminy, mające na celu szczegółowe rozpoznanie i w rezultacie ograniczenie tej presji tak, aby możliwe było osiągnięcie wskaźników zgodnych z wartościami dla dobrego stanu. Z uwagi jednak na czas niezbędny dla wdrożenia tego działania, następnie

Lp.	Kod JCWP	Odstępstwo	Typ odstępstwa	Termin osiągnięcia dobrego stanu	Uzasadnienie odstępstwa
					konkretnych działań naprawczych, a także okres niezbędny aby wdrożone działania przyniosły wymierne efekty, dobry stan będzie mógł być osiągnięty do roku 2027.
1594	RW60001746832	tak	przedłużenie terminu osiągnięcia celu środowiskowego - brak możliwości technicznych, dysproporcjonalne koszty	2021	brak możliwości technicznych oraz dysproporcjonalne koszty. Z uwagi na niską wiarygodność oceny i związany z tym brak możliwości wskazania przyczyn nieosiągnięcia dobrego stanu brak jest możliwości zaplanowania racjonalnych działań naprawczych. Zaplanowanie i wdrożenie jakichkolwiek działań będzie generowało nieuzasadnione koszty. W związku z tym w JCWP zaplanowano działanie mające na celu rozpoznanie rzeczywistego stanu ekologicznego – przeprowadzenie monitoringu badawczego. W przypadku potwierdzenia złego stanu po 2 latach wprowadzone zostanie działanie mające na celu rozpoznanie jego przyczyn. Takie etapowe postępowanie pozwoli na racjonalne zaplanowanie niezbędnych działań i zapewnienie ich wymaganej skuteczności.
1595	RW60001746849	nie	nie dotyczy	2015	nie dotyczy
1596	RW60001746852	nie	nie dotyczy	2015	nie dotyczy
1597	RW60001746856	tak	przedłużenie terminu osiągnięcia celu środowiskowego - brak możliwości technicznych, dysproporcjonalne koszty	2021	brak możliwości technicznych oraz dysproporcjonalne koszty. Z uwagi na niską wiarygodność oceny i związany z tym brak możliwości wskazania przyczyn nieosiągnięcia dobrego stanu brak jest możliwości zaplanowania racjonalnych działań naprawczych. Zaplanowanie i wdrożenie jakichkolwiek działań będzie generowało nieuzasadnione koszty. W związku z tym w JCWP zaplanowano działanie mające na celu rozpoznanie rzeczywistego stanu ekologicznego – przeprowadzenie monitoringu badawczego. W przypadku potwierdzenia złego stanu po 2 latach wprowadzone zostanie działanie mające na celu rozpoznanie jego przyczyn. Takie etapowe postępowanie pozwoli na racjonalne zaplanowanie niezbędnych działań i zapewnienie ich wymaganej skuteczności.
1598	RW60001746869	tak	przedłużenie terminu osiągnięcia celu środowiskowego - brak możliwości technicznych	2021	brak możliwości technicznych. W zlewni JCWP nie zidentyfikowano presji mogącej być przyczyną występujących przekroczeń wskaźników jakości. Konieczne jest dokonanie szczegółowego rozpoznania przyczyn w celu prawidłowego zaplanowania działań naprawczych. Rozpoznanie przyczyn nieosiągnięcia dobrego stanu zapewni realizacja działań na poziomie krajowym: utworzenie krajowej bazy danych o zmianach hydromorfologicznych, przeprowadzenie pogłębionej analizy presji pod kątem zmian hydromorfologicznych, opracowanie dobrych praktyk w zakresie robót hydrotechnicznych i prac utrzymaniowych wraz z ustaleniem zasad ich wdrażania oraz opracowanie krajowego programu renaturalizacji wód powierzchniowych.
1599	RW60001746872	nie	nie dotyczy	2015	nie dotyczy
1600	RW60001746889	nie	nie dotyczy	2015	nie dotyczy
1601	RW600017468922	tak	przedłużenie terminu osiągnięcia celu środowiskowego - brak możliwości technicznych, dysproporcjonalne koszty	2021	brak możliwości technicznych oraz dysproporcjonalne koszty. Z uwagi na niską wiarygodność oceny i związany z tym brak możliwości wskazania przyczyn nieosiągnięcia dobrego stanu brak jest możliwości zaplanowania racjonalnych działań naprawczych. Zaplanowanie i wdrożenie jakichkolwiek działań będzie generowało nieuzasadnione koszty. W związku z tym w JCWP zaplanowano działanie mające na celu rozpoznanie rzeczywistego stanu ekologicznego – przeprowadzenie monitoringu badawczego. W przypadku potwierdzenia złego stanu po 2 latach wprowadzone zostanie działanie mające na celu rozpoznanie jego przyczyn. Takie etapowe postępowanie pozwoli na racjonalne zaplanowanie niezbędnych działań i zapewnienie ich wymaganej skuteczności.
1602	RW6000174714149	tak	przedłużenie terminu osiągnięcia celu środowiskowego - brak możliwości technicznych, dysproporcjonalne koszty	2021	brak możliwości technicznych oraz dysproporcjonalne koszty. Z uwagi na niską wiarygodność oceny i związany z tym brak możliwości wskazania przyczyn nieosiągnięcia dobrego stanu brak jest możliwości zaplanowania racjonalnych działań naprawczych. Zaplanowanie i wdrożenie jakichkolwiek działań będzie generowało nieuzasadnione koszty. W związku z tym w JCWP zaplanowano działanie mające na celu rozpoznanie rzeczywistego stanu ekologicznego – przeprowadzenie monitoringu badawczego. W przypadku potwierdzenia złego stanu po 2 latach wprowadzone zostanie działanie mające na celu rozpoznanie jego przyczyn. Takie etapowe postępowanie pozwoli na racjonalne zaplanowanie niezbędnych działań i zapewnienie ich wymaganej skuteczności.

Lp.	Kod JCWP	Odstępstwo	Typ odstępstwa	Termin osiągnięcia dobrego stanu	Uzasadnienie odstępstwa
1603	RW600017471416	nie	nie dotyczy	2015	nie dotyczy
1604	RW60001747163	nie	nie dotyczy	2015	nie dotyczy
1605	RW600018191292	tak	przedłużenie terminu osiągnięcia celu środowiskowego - brak możliwości technicznych, dysproporcjonalne koszty	2021	brak możliwości technicznych oraz dysproporcjonalne koszty. Z uwagi na niską wiarygodność oceny i związany z tym brak możliwości wskazania przyczyn nieosiągnięcia dobrego stanu brak jest możliwości zaplanowania racjonalnych działań naprawczych. Zaplanowanie i wdrożenie jakichkolwiek działań będzie generowało nieuzasadnione koszty. W związku z tym w JCWP zaplanowano działanie mające na celu rozpoznanie rzeczywistego stanu ekologicznego – przeprowadzenie monitoringu badawczego. W przypadku potwierdzenia złego stanu po 2 latach wprowadzone zostanie działanie mające na celu rozpoznanie jego przyczyn. Takie etapowe postępowanie pozwoli na racjonalne zaplanowanie niezbędnych działań i zapewnienie ich wymaganej skuteczności.
1606	RW6000181912949	nie	nie dotyczy	2015	nie dotyczy
1607	RW600018191298	nie	nie dotyczy	2015	nie dotyczy
1608	RW60001819169	tak	przedłużenie terminu osiągnięcia celu środowiskowego - brak możliwości technicznych	2021	brak możliwości technicznych. W zlewni JCWP nie zidentyfikowano presji mogącej być przyczyną występujących przekroczeń wskaźników jakości. Konieczne jest dokonanie szczegółowego rozpoznania przyczyn w celu prawidłowego zaplanowania działań naprawczych. Rozpoznanie przyczyn nieosiągnięcia dobrego stanu zapewni realizacja działań na poziomie krajowym: utworzenie krajowej bazy danych o zmianach hydromorfologicznych, przeprowadzenie pogłębionej analizy presji pod kątem zmian hydromorfologicznych, opracowanie dobrych praktyk w zakresie robót hydrotechnicznych i prac utrzymaniowych wraz z ustaleniem zasad ich wdrażania oraz opracowanie krajowego programu renaturalizacji wód powierzchniowych.
1609	RW600018191869	nie	nie dotyczy	2015	nie dotyczy
1610	RW60001819192	nie	nie dotyczy	2015	nie dotyczy
1611	RW600018352549	nie	nie dotyczy	2015	nie dotyczy
1612	RW60001835258	nie	nie dotyczy	2015	nie dotyczy
1613	RW60001835269	nie	nie dotyczy	2015	nie dotyczy
1614	RW6000184254	nie	nie dotyczy	2015	nie dotyczy
1615	RW6000184258	nie	nie dotyczy	2015	nie dotyczy
1616	RW600018426892	nie	nie dotyczy	2015	nie dotyczy
1617	RW60001842732	nie	nie dotyczy	2015	nie dotyczy
1618	RW600018427349	nie	nie dotyczy	2015	nie dotyczy
1619	RW60001842749	nie	nie dotyczy	2015	nie dotyczy
1620	RW60001842852	nie	nie dotyczy	2015	nie dotyczy
1621	RW6000184434	nie	nie dotyczy	2015	nie dotyczy
1622	RW6000184438	nie	nie dotyczy	2015	nie dotyczy
1623	RW60001844432	nie	nie dotyczy	2015	nie dotyczy
1624	RW60001844649	nie	nie dotyczy	2015	nie dotyczy
1625	RW60001844829	nie	nie dotyczy	2015	nie dotyczy
1626	RW600018448329	nie	nie dotyczy	2015	nie dotyczy
1627	RW60001844856	nie	nie dotyczy	2015	nie dotyczy
1628	RW600019199899	tak	przedłużenie terminu osiągnięcia celu środowiskowego - brak możliwości technicznych	2021	brak możliwości technicznych. W zlewni JCWP występuje presja komunalna. W programie działań zaplanowano działania podstawowe, obejmujące uporządkowanie gospodarki ściekowej ,które są wystarczające, aby zredukować tą presję w zakresie wystarczającym dla osiągnięcia dobrego stanu. Z uwagi jednak na czas niezbędny dla wdrożenia działań, a także okres niezbędny aby wdrożone działania przyniosły wymierne efekty, dobry stan będzie mógł być osiągnięty do roku 2021.

Lp.	Kod JCWP	Odstępstwo	Typ odstępstwa	Termin osiągnięcia dobrego stanu	Uzasadnienie odstępstwa
1629	RW6000193149	tak	przedłużenie terminu osiągnięcia celu środowiskowego - brak możliwości technicznych	2027	brak możliwości technicznych. W zlewni JCWP występuje presja komunalna, nierozpoznana. W programie działań zaplanowano działanie obejmujące przegląd pozwoleń wodnoprawnych przegląd pozwoleń wodnoprawnych na wprowadzanie ścieków do wód lub do ziemi przez użytkowników w zlewni JCWP z uwagi na zagrożenie osiągnięcia celów środowiskowych, zgodnie z art. 136 ust. 3 ustawy - Prawo wodne, mające na celu szczegółowe rozpoznanie i w rezultacie ograniczenie tej presji tak, aby możliwe było osiągnięcie wskaźników zgodnych z wartościami dla dobrego stanu. Z uwagi jednak na czas niezbędny dla wdrożenia tego działania, następnie konkretnych działań naprawczych, a także okres niezbędny aby wdrożone działania przyniosły wymierne efekty, dobry stan będzie mógł być osiągnięty do roku 2027. Konieczne jest również dokonanie szczegółowego rozpoznania przyczyn w celu prawidłowego zaplanowania działań naprawczych. Wdrożenie działań będzie mogło nastąpić dopiero po ich rozpoznaniu, dlatego też przewiduje się możliwość wdrożenia zaplanowanych działań po roku 2021. W celu rozpoznania przyczyn nieosiągnięcia dobrego stanu zaplanowano następujące działania: przeprowadzenie pogłębionej analizy presji w celu ustalenia przyczyn nieosiągnięcia dobrego stanu wód z uwagi na stan fizykochemiczny
1630	RW6000194219	nie	nie dotyczy	2015	nie dotyczy
1631	RW60001942299	nie	nie dotyczy	2015	nie dotyczy
1632	RW6000194249	nie	nie dotyczy	2015	nie dotyczy
1633	RW6000194269	tak	przedłużenie terminu osiągnięcia celu środowiskowego - brak możliwości technicznych	2027	brak możliwości technicznych. W zlewni JCWP nie zidentyfikowano presji mogącej być przyczyną występujących przekroczeń wskaźników jakości. Konieczne jest dokonanie szczegółowego rozpoznania przyczyn w celu prawidłowego zaplanowania działań naprawczych. Rozpoznanie przyczyn nieosiągnięcia dobrego stanu zapewni realizacja działań na poziomie krajowym: utworzenie krajowej bazy danych o zmianach hydromorfologicznych, przeprowadzenie pogłębionej analizy presji pod kątem zmian hydromorfologicznych, opracowanie dobrych praktyk w zakresie robót hydrotechnicznych i prac utrzymaniowych wraz z ustaleniem zasad ich wdrażania oraz opracowanie krajowego programu renaturalizacji wód powierzchniowych.
1634	RW60001942799	tak	przedłużenie terminu osiągnięcia celu środowiskowego - brak możliwości technicznych	2027	brak możliwości technicznych. W zlewni JCWP występuje presja hydromorfologiczna. W programie działań zaplanowano działania obejmujące opracowanie programu renaturyzacji JCWP. Działanie to ma na celu szczegółowe rozpoznanie możliwości redukcji tej presji tak, aby możliwe było osiągnięcie dobrego stanu w najbardziej efektywny sposób. Z uwagi jednak na czas niezbędny dla aPWŚK, a następnie okres niezbędny dla wdrożenia wskazanych w nim działań, dobry stan będzie mógł być osiągnięty do roku 2027 W bieżącym cyklu planistycznym dokonano rozpoznania potrzeb w zakresie przywrócenia ciągłości morfologicznej w kontekście dobrego stanu ekologicznego JCWP. W programie działań zaplanowano działanie wykonanie 23 przepławek dla ryb w ramach zadania "Budowa niebieskiego korytarza ekologicznego wzdłuż doliny rzeki Regi i jej dopływów"", którego skutkiem będzie przywrócenie możliwości migracji ichtiofauny na wskazanym odcinku cieku w JCWP.
1635	RW6000194289	tak	przedłużenie terminu osiągnięcia celu środowiskowego - brak możliwości technicznych	2027	brak możliwości technicznych. Wdrożenie skutecznych i efektywnych działań naprawczych wymaga szczegółowego rozpoznania wpływu zidentyfikowanej presji i możliwości jej redukcji. W bieżącym cyklu planistycznym dokonano rozpoznania potrzeb w zakresie przywrócenia ciągłości morfologicznej w kontekście dobrego stanu ekologicznego JCWP. W programie działań zaplanowano działanie opracowanie wariantowej analizy sposobu udrożnienia budowli piętrzących na cieku Mołostowa wraz ze wskazaniem wariantu do realizacji oraz opracowaniem dokumentacji projektowej
1636	RW60001942993	tak	przedłużenie terminu osiągnięcia celu środowiskowego - brak możliwości technicznych	2021	brak możliwości technicznych. W zlewni JCWP nie zidentyfikowano presji mogącej być przyczyną występujących przekroczeń wskaźników jakości. Konieczne jest dokonanie szczegółowego rozpoznania przyczyn w celu prawidłowego zaplanowania działań naprawczych. Rozpoznanie przyczyn nieosiągnięcia dobrego stanu zapewni realizacja działań na poziomie krajowym: utworzenie krajowej bazy danych o zmianach hydromorfologicznych, przeprowadzenie pogłębionej analizy presji pod kątem zmian hydromorfologicznych, opracowanie dobrych praktyk w zakresie robót hydrotechnicznych i prac

Lp.	Kod JCWP	Odstępstwo	Typ odstępstwa	Termin osiągnięcia dobrego stanu	Uzasadnienie odstępstwa
					utrzymaniowych wraz z ustaleniem zasad ich wdrażania oraz opracowanie krajowego programu renaturalizacji wód powierzchniowych.
1637	RW6000194429	tak	przedłużenie terminu osiągnięcia celu środowiskowego - brak możliwości technicznych, dysproporcjonalne koszty	2021	brak możliwości technicznych oraz dysproporcjonalne koszty. Z uwagi na niską wiarygodność oceny i związany z tym brak możliwości wskazania przyczyn nieosiągnięcia dobrego stanu brak jest możliwości zaplanowania racjonalnych działań naprawczych. Zaplanowanie i wdrożenie jakichkolwiek działań będzie generowało nieuzasadnione koszty. W związku z tym w JCWP zaplanowano działanie mające na celu rozpoznanie rzeczywistego stanu ekologicznego – przeprowadzenie monitoringu badawczego. W przypadku potwierdzenia złego stanu po 2 latach wprowadzone zostanie działanie mające na celu rozpoznanie jego przyczyn. Takie etapowe postępowanie pozwoli na racjonalne zaplanowanie niezbędnych działań i zapewnienie ich wymaganej skuteczności.
1638	RW6000194469	tak	przedłużenie terminu osiągnięcia celu środowiskowego - brak możliwości technicznych	2027	brak możliwości technicznych. Wdrożenie skutecznych i efektywnych działań naprawczych wymaga szczegółowego rozpoznania wpływu zidentyfikowanej presji i możliwości jej redukcji. W bieżącym cyklu planistycznym dokonano rozpoznania potrzeb w zakresie przywrócenia ciągłości morfologicznej w kontekście dobrego stanu ekologicznego JCWP. W programie działań zaplanowano działanie opracowanie wariantowej analizy sposobu udrożnienia budowli piętrzących na cieku Liśnica wraz ze wskazaniem wariantu do realizacji oraz opracowaniem dokumentacji projektowej
1639	RW60001944769	tak	przedłużenie terminu osiągnięcia celu środowiskowego - brak możliwości technicznych	2027	brak możliwości technicznych. Wdrożenie skutecznych i efektywnych działań naprawczych wymaga szczegółowego rozpoznania wpływu zidentyfikowanej presji i możliwości jej redukcji. W bieżącym cyklu planistycznym dokonano rozpoznania potrzeb w zakresie przywrócenia ciągłości morfologicznej w kontekście dobrego stanu ekologicznego JCWP. W programie działań zaplanowano działanie opracowanie wariantowej analizy sposobu udrożnienia budowli piętrzących na cieku Pokrzywnica wraz ze wskazaniem wariantu do realizacji oraz opracowaniem dokumentacji projektowej
1640	RW6000194479	nie	nie dotyczy	2015	nie dotyczy
1641	RW60001944899	tak	przedłużenie terminu osiągnięcia celu środowiskowego - brak możliwości technicznych	2027	brak możliwości technicznych. W zlewni JCWP występuje presja hydromorfologiczna. W programie działań zaplanowano działania obejmujące opracowanie programu renaturyzacji JCWP. Działanie to ma na celu szczegółowe rozpoznanie możliwości redukcji tej presji tak, aby możliwe było osiągnięcie dobrego stanu w najbardziej efektywny sposób. Z uwagi jednak na czas niezbędny dla aPWŚK, a następnie okres niezbędny dla wdrożenia wskazanych w nim działań, dobry stan będzie mógł być osiągnięty do roku 2027 W programie działań zaplanowano działanie opracowanie wariantowej analizy sposobu udrożnienia budowli piętrzących na odcinku cieku istotnego Radew wraz ze wskazaniem wariantu do realizacji oraz opracowaniem dokumentacji wraz ze wskazaniem wariantu do realizacji oraz opracowaniem dokumentacji projektowej" obejmujące szczegółową analizę lokalnych uwarunkowań, mającą na celu dobór optymalnych rozwiązań technicznych. Wdrożenie konkretnych działań naprawczych będzie możliwe dopiero po przeprowadzeniu wyżej wymienionych analiz.
1642	RW60001944979	tak	przedłużenie terminu osiągnięcia celu środowiskowego - brak możliwości technicznych	2027	brak możliwości technicznych. Wdrożenie skutecznych i efektywnych działań naprawczych wymaga szczegółowego rozpoznania wpływu zidentyfikowanej presji i możliwości jej redukcji. W bieżącym cyklu planistycznym dokonano rozpoznania potrzeb w zakresie przywrócenia ciągłości morfologicznej w kontekście dobrego stanu ekologicznego JCWP. W programie działań zaplanowano działanie opracowanie wariantowej analizy sposobu udrożnienia budowli piętrzących na cieku Parsęta wraz ze wskazaniem wariantu do realizacji oraz opracowaniem dokumentacji projektowej
1643	RW6000194629	nie	nie dotyczy	2015	nie dotyczy
1644	RW6000194639	tak	przedłużenie terminu osiągnięcia celu środowiskowego - brak możliwości technicznych	2027	brak możliwości technicznych. W zlewni JCWP nie zidentyfikowano presji mogącej być przyczyną występujących przekroczeń wskaźników jakości. Konieczne jest dokonanie szczegółowego rozpoznania przyczyn w celu prawidłowego zaplanowania działań naprawczych. Rozpoznanie przyczyn nieosiągnięcia dobrego stanu zapewni realizacja działań na poziomie krajowym: utworzenie krajowej bazy danych o zmianach hydromorfologicznych, przeprowadzenie pogłębionej analizy presji pod kątem zmian

Lp.	Kod JCWP	Odstępstwo	Typ odstępstwa	Termin osiągnięcia dobrego stanu	Uzasadnienie odstępstwa
					hydromorfologicznych, opracowanie dobrych praktyk w zakresie robót hydrotechnicznych i prac utrzymaniowych wraz z ustaleniem zasad ich wdrażania oraz opracowanie krajowego programu renaturalizacji wód powierzchniowych.
1645	RW6000194649	nie	nie dotyczy	2015	nie dotyczy
1646	RW60001946599	tak	przedłużenie terminu osiągnięcia celu środowiskowego - brak możliwości technicznych	2027	brak możliwości technicznych. W zlewni JCWP występuje presja hydromorfologiczna. W programie działań zaplanowano działania obejmujące opracowanie programu renaturyzacji JCWP. Działanie to ma na celu szczegółowe rozpoznanie możliwości redukcji tej presji tak, aby możliwe było osiągnięcie dobrego stanu w najbardziej efektywny sposób. Z uwagi jednak na czas niezbędny dla aPWŚK, a następnie okres niezbędny dla wdrożenia wskazanych w nim działań, dobry stan będzie mógł być osiągnięty do roku 2027. W programie działań zaplanowano działanie opracowanie wariantowej analizy sposobu udrożnienia budowli piętrzących na odcinku cieku istotnego Radew wraz ze wskazaniem wariantu do realizacji oraz opracowaniem dokumentacji wraz ze wskazaniem wariantu do realizacji oraz opracowaniem dokumentacji projektowej" obejmujące szczegółową analizę lokalnych uwarunkowań, mającą na celu dobór optymalnych rozwiązań technicznych. Wdrożenie konkretnych działań naprawczych będzie możliwe dopiero po przeprowadzeniu wyżej wymienionych analiz.
1647	RW60001946791	tak	przedłużenie terminu osiągnięcia celu środowiskowego - brak możliwości technicznych	2027	brak możliwości technicznych. W zlewni JCWP występuje presja niska emisja i hydromorfologia. Wdrożenie skutecznych i efektywnych działań naprawczych wymaga szczegółowego rozpoznania wpływu zidentyfikowanych presji i możliwości ich redukcji. W bieżącym cyklu planistycznym dokonano rozpoznania potrzeb w zakresie przywrócenia ciągłości morfologicznej w kontekście dobrego stanu ekologicznego JCWP. W programie działań zaplanowano działanie opracowanie wariantowej analizy sposobu udrożnienia budowli piętrzących na cieku Wieprza wraz ze wskazaniem wariantu do realizacji oraz opracowaniem dokumentacji projektowej" obejmujące szczegółową analizę lokalnych uwarunkowań, mającą na celu dobór optymalnych rozwiązań technicznych. Wdrożenie konkretnych działań naprawczych będzie możliwe dopiero po przeprowadzeniu wyżej wymienionych analiz. W programie działań zaplanowano także działanie: weryfikacja programu ochrony środowiska dla gminy, mające na celu szczegółowe rozpoznanie i w rezultacie ograniczenie presji niska emisja tak, aby możliwe było osiągnięcie wskaźników zgodnych z wartościami dla dobrego stanu. Z uwagi jednak na czas niezbędny dla wdrożenia tego działania, następnie konkretnych działań naprawczych, a także okres niezbędny aby wdrożone działania przyniosły wymierne efekty, dobry stan będzie mógł być osiągnięty do roku 2027.
1648	RW600020191299	tak	przedłużenie terminu osiągnięcia celu środowiskowego - brak możliwości technicznych	2027	brak możliwości technicznych. W zlewni JCWP nie zidentyfikowano presji mogącej być przyczyną występujących przekroczeń wskaźników jakości. Konieczne jest dokonanie szczegółowego rozpoznania przyczyn w celu prawidłowego zaplanowania działań naprawczych. Rozpoznanie przyczyn nieosiągnięcia dobrego stanu zapewni realizacja działań na poziomie krajowym: utworzenie krajowej bazy danych o zmianach hydromorfologicznych, przeprowadzenie pogłębionej analizy presji pod kątem zmian hydromorfologicznych, opracowanie dobrych praktyk w zakresie robót hydrotechnicznych i prac utrzymaniowych wraz z ustaleniem zasad ich wdrażania oraz opracowanie krajowego programu renaturalizacji wód powierzchniowych.
1649	RW6000201976919	tak	przedłużenie terminu osiągnięcia celu środowiskowego - brak możliwości technicznych	2027	brak możliwości technicznych. W zlewni JCWP występuje presja rolnicza. W programie działań zaplanowano wszystkie możliwe działania mające na celu ograniczenie tej presji tak, aby możliwe było osiągnięcie wskaźników zgodnych z wartościami dla dobrego stanu. Z uwagi jednak na czas niezbędny dla wdrożenia działań, a także okres niezbędny aby wdrożone działania przyniosły wymierne efekty, dobry stan będzie mógł być osiągnięty do roku 2027.
1650	RW600020197699	tak	przedłużenie terminu osiągnięcia celu środowiskowego	2027	brak możliwości technicznych. W zlewni JCWP występuje presja hydromorfologiczna. W programie działań zaplanowano działania obejmujące opracowanie programu renaturyzacji JCWP. Działanie to ma na celu szczegółowe rozpoznanie możliwości redukcji tej presji tak, aby możliwe było osiągnięcie dobrego stanu w

Lp.	Kod JCWP	Odstępstwo	Typ odstępstwa	Termin osiągnięcia dobrego stanu	Uzasadnienie odstępstwa
			- brak możliwości technicznych		najbardziej efektywny sposób. Z uwagi jednak na czas niezbędny dla aPWŚK, a następnie okres niezbędny dla wdrożenia wskazanych w nim działań, dobry stan będzie mógł być osiągnięty do roku 2027 W programie działań wskazano także wykonanie przepławki dla ryb w ramach zadania "Budowa przepławek dla ryb na rzece Płoni", wykonanie przepławki dla ryb w ramach zadania "Zabezpieczenie przeciwpowodziowe zlewni rzeki Płoni w tym w szczególności Miasta Szczecin".
1651	RW60002019889	nie	nie dotyczy	2015	nie dotyczy
1652	RW60002019897	tak	przedłużenie terminu osiągnięcia celu środowiskowego - brak możliwości technicznych	2027	brak możliwości technicznych. W zlewni JCWP nie zidentyfikowano presji mogącej być przyczyną występujących przekroczeń wskaźników jakości. Konieczne jest dokonanie szczegółowego rozpoznania przyczyn w celu prawidłowego zaplanowania działań naprawczych. Rozpoznanie przyczyn nieosiągnięcia dobrego stanu zapewni realizacja działań na poziomie krajowym: utworzenie krajowej bazy danych o zmianach hydromorfologicznych, przeprowadzenie pogłębionej analizy presji pod kątem zmian hydromorfologicznych, opracowanie dobrych praktyk w zakresie robót hydrotechnicznych i prac utrzymaniowych wraz z ustaleniem zasad ich wdrażania oraz opracowanie krajowego programu renaturalizacji wód powierzchniowych.
1653	RW6000203529	tak	przedłużenie terminu osiągnięcia celu środowiskowego - brak możliwości technicznych	2021	brak możliwości technicznych. W zlewni JCWP nie zidentyfikowano presji mogącej być przyczyną występujących przekroczeń wskaźników jakości. Konieczne jest dokonanie szczegółowego rozpoznania przyczyn w celu prawidłowego zaplanowania działań naprawczych. Rozpoznanie przyczyn nieosiągnięcia dobrego stanu zapewni realizacja działań na poziomie krajowym: utworzenie krajowej bazy danych o zmianach hydromorfologicznych, przeprowadzenie pogłębionej analizy presji pod kątem zmian hydromorfologicznych, opracowanie dobrych praktyk w zakresie robót hydrotechnicznych i prac utrzymaniowych wraz z ustaleniem zasad ich wdrażania oraz opracowanie krajowego programu renaturalizacji wód powierzchniowych.
1654	RW6000204259	nie	nie dotyczy	2015	nie dotyczy
1655	RW600020426899	tak	przedłużenie terminu osiągnięcia celu środowiskowego - brak możliwości technicznych	2021	brak możliwości technicznych. W zlewni JCWP występuje presja komunalna. W programie działań zaplanowano działania podstawowe, obejmujące uporządkowanie gospodarki ściekowej ,które są wystarczające, aby zredukować tą presję w zakresie wystarczającym dla osiągnięcia dobrego stanu. Z uwagi jednak na czas niezbędny dla wdrożenia działań, a także okres niezbędny aby wdrożone działania przyniosły wymierne efekty, dobry stan będzie mógł być osiągnięty do roku 2021.
1656	RW60002042739	nie	nie dotyczy	2015	nie dotyczy
1657	RW6000204449	nie	nie dotyczy	2015	nie dotyczy
1658	RW6000204459	tak	przedłużenie terminu osiągnięcia celu środowiskowego - brak możliwości technicznych	2027	brak możliwości technicznych. Wdrożenie skutecznych i efektywnych działań naprawczych wymaga szczegółowego rozpoznania wpływu zidentyfikowanej presji i możliwości jej redukcji. W bieżącym cyklu planistycznym dokonano rozpoznania potrzeb w zakresie przywrócenia ciągłości morfologicznej w kontekście dobrego stanu ekologicznego JCWP. W programie działań zaplanowano działanie opracowanie wariantowej analizy sposobu udrożnienia budowli piętrzących na cieku Parsęta wraz ze wskazaniem wariantu do realizacji oraz opracowaniem dokumentacji projektowej
1659	RW60002044835	tak	przedłużenie terminu osiągnięcia celu środowiskowego - brak możliwości technicznych	2027	brak możliwości technicznych. W zlewni JCWP nie zidentyfikowano presji mogącej być przyczyną występujących przekroczeń wskaźników jakości. Konieczne jest dokonanie szczegółowego rozpoznania przyczyn w celu prawidłowego zaplanowania działań naprawczych. Rozpoznanie przyczyn nieosiągnięcia dobrego stanu zapewni realizacja działań na poziomie krajowym: utworzenie krajowej bazy danych o zmianach hydromorfologicznych, przeprowadzenie pogłębionej analizy presji pod kątem zmian hydromorfologicznych, opracowanie dobrych praktyk w zakresie robót hydrotechnicznych i prac utrzymaniowych wraz z ustaleniem zasad ich wdrażania oraz opracowanie krajowego programu renaturalizacji wód powierzchniowych.
1660	RW60002117999	tak	przedłużenie terminu osiągnięcia celu	2027	brak możliwości technicznych. W zlewni JCWP występuje presja niska emisja. W programie działań zaplanowano działanie: weryfikacja programu ochrony środowiska dla gminy, mające na celu szczegółowe

Lp.	Kod JCWP	Odstępstwo	Typ odstępstwa	Termin osiągnięcia dobrego stanu	Uzasadnienie odstępstwa
			środowiskowego - brak możliwości technicznych		rozpoznanie i w rezultacie ograniczenie tej presji tak, aby możliwe było osiągnięcie wskaźników zgodnych z wartościami dla dobrego stanu. Z uwagi jednak na czas niezbędny dla wdrożenia tego działania, następnie konkretnych działań naprawczych, a także okres niezbędny aby wdrożone działania przyniosły wymierne efekty, dobry stan będzie mógł być osiągnięty do roku 2027.
1661	RW60002119199	tak	przedłużenie terminu osiągnięcia celu środowiskowego - brak możliwości technicznych	2021	brak możliwości technicznych. W zlewni JCWP nie zidentyfikowano presji mogącej być przyczyną występujących przekroczeń wskaźników jakości. Konieczne jest dokonanie szczegółowego rozpoznania przyczyn w celu prawidłowego zaplanowania działań naprawczych. Rozpoznanie przyczyn nieosiągnięcia dobrego stanu zapewni realizacja działań na poziomie krajowym: utworzenie krajowej bazy danych o zmianach hydromorfologicznych, przeprowadzenie pogłębionej analizy presji pod kątem zmian hydromorfologicznych, opracowanie dobrych praktyk w zakresie robót hydrotechnicznych i prac utrzymaniowych wraz z ustaleniem zasad ich wdrażania oraz opracowanie krajowego programu renaturalizacji wód powierzchniowych.
1662	RW6000211971	tak	przedłużenie terminu osiągnięcia celu środowiskowego - brak możliwości technicznych	2027	brak możliwości technicznych. W zlewni JCWP nie zidentyfikowano presji mogącej być przyczyną występujących przekroczeń wskaźników jakości. Konieczne jest dokonanie szczegółowego rozpoznania przyczyn w celu prawidłowego zaplanowania działań naprawczych. Rozpoznanie przyczyn nieosiągnięcia dobrego stanu zapewni realizacja działań na poziomie krajowym: utworzenie krajowej bazy danych o zmianach hydromorfologicznych, przeprowadzenie pogłębionej analizy presji pod kątem zmian hydromorfologicznych, opracowanie dobrych praktyk w zakresie robót hydrotechnicznych i prac utrzymaniowych wraz z ustaleniem zasad ich wdrażania oraz opracowanie krajowego programu renaturalizacji wód powierzchniowych.
1663	RW6000211999	tak	przedłużenie terminu osiągnięcia celu środowiskowego - brak możliwości technicznych	2027	brak możliwości technicznych. W zlewni JCWP występuje presja przemysłowa. W programie działań zaplanowano działanie obejmujące przegląd pozwoleń wodnoprawnych na wprowadzanie ścieków do wód lub do ziemii przez użytkowników w zlewni JCWP z uwagi na zagrożenie osiągnięcia celów środowiskowych, zgodnie z art. 136 ust. 3 ustawy - Prawo wodne, mające na celu szczegółowe rozpoznanie i w rezultacie ograniczenie tej presji tak, aby możliwe było osiągnięcie wskaźników zgodnych z wartościami dla dobrego stanu. Z uwagi jednak na czas niezbędny dla wdrożenia tego działania, następnie konkretnych działań naprawczych, a także okres niezbędny aby wdrożone działania przyniosły wymierne efekty, dobry stan będzie mógł być osiągnięty do roku 2027.
1664	RW60002242999	tak	przedłużenie terminu osiągnięcia celu środowiskowego - brak możliwości technicznych	2027	brak możliwości technicznych. W zlewni JCWP występuje presja niska emisja. W programie działań zaplanowano działanie: weryfikacja programu ochrony środowiska dla gminy, mające na celu szczegółowe rozpoznanie i w rezultacie ograniczenie tej presji tak, aby możliwe było osiągnięcie wskaźników zgodnych z wartościami dla dobrego stanu. Z uwagi jednak na czas niezbędny dla wdrożenia tego działania, następnie konkretnych działań naprawczych, a także okres niezbędny aby wdrożone działania przyniosły wymierne efekty, dobry stan będzie mógł być osiągnięty do roku 2027.
1665	RW6000224329	nie	nie dotyczy	2015	nie dotyczy
1666	RW60002244999	tak	przedłużenie terminu osiągnięcia celu środowiskowego - brak możliwości technicznych	2027	brak możliwości technicznych. W zlewni występuje presja niska emisja oraz nie zidentyfikowano presji mających wpływ na obniżoną ocenę stanu chemicznego. Konieczne jest dokonanie szczegółowego rozpoznania przyczyn w celu prawidłowego zaplanowania działań naprawczych. W programie działań zaplanowano działanie: weryfikacja programu ochrony środowiska dla gminy, mające na celu szczegółowe rozpoznanie i w rezultacie ograniczenie presji tak, aby możliwe było osiągnięcie wskaźników zgodnych z wartościami dla dobrego stanu. Z uwagi jednak na czas niezbędny dla wdrożenia tego działania, następnie konkretnych działań naprawczych, a także okres niezbędny aby wdrożone działania przyniosły wymierne efekty, dobry stan będzie mógł być osiągnięty do roku 2027. W bieżącym cyklu planistycznym dokonano rozpoznania potrzeb w zakresie przywrócenia ciągłości morfologicznej w kontekście dobrego stanu ekologicznego JCWP. W programie działań zaplanowano działanie opracowanie wariantowej analizy sposobu udrożnienia budowli piętrzących na cieku Parsęta wraz ze wskazaniem wariantu do realizacji oraz

Lp.	Kod JCWP	Odstępstwo	Typ odstępstwa	Termin osiągnięcia dobrego stanu	Uzasadnienie odstępstwa
					opracowaniem dokumentacji projektowej wraz ze wskazaniem wariantu do realizacji oraz opracowaniem dokumentacji projektowej" obejmujące szczegółową analizę lokalnych uwarunkowań, mającą na celu dobór optymalnych rozwiązań technicznych. Wdrożenie konkretnych działań naprawczych będzie możliwe dopiero po przeprowadzeniu wyżej wymienionych analiz.
1667	RW6000224549	tak	przedłużenie terminu osiągnięcia celu środowiskowego - brak możliwości technicznych	2021	brak możliwości technicznych. W zlewni JCWP występuje presja komunalna. W programie działań zaplanowano działania podstawowe, obejmujące uporządkowanie gospodarki ściekowej ,które są wystarczające, aby zredukować tą presję w zakresie wystarczającym dla osiągnięcia dobrego stanu. Z uwagi jednak na czas niezbędny dla wdrożenia działań, a także okres niezbędny aby wdrożone działania przyniosły wymierne efekty, dobry stan będzie mógł być osiągnięty do roku 2021. W JCWP występuje również niezidentyfikowana presja - konieczne jest dokonanie szczegółowego rozpoznania przyczyn w celu prawidłowego zaplanowania działań naprawczych. Wdrożenie działań będzie mogło nastąpić dopiero po ich rozpoznaniu, dlatego też przewiduje się możliwość wdrożenia zaplanowanych działań po roku 2021. W celu rozpoznania przyczyn nieosiągnięcia dobrego stanu chemicznego zaplanowano następujące działania: kontrola postępowania w zakresie gromadzenia ścieków przez użytkowników prywatnych i przedsiębiorców oraz oczyszczania ścieków przez użytkowników prywatnych z częstotliwością co najmniej raz na 3 lata, kontrola postępowania z zakresie oczyszczania ścieków przez przedsiębiorstwa z częstotliwością co najmniej raz na 3 lata, budowa nowych zbiorników bezodpływowych oraz remont istniejących, budowa indywidualnych systemów oczyszczania ścieków, regularny wywóz nieczystości płynnych.
1668	RW6000224592	nie	nie dotyczy	2015	nie dotyczy
1669	RW6000224699	tak	przedłużenie terminu osiągnięcia celu środowiskowego - brak możliwości technicznych	2027	brak możliwości technicznych. W zlewni JCWP występuje presja niska emisja i hydromorfologia. Wdrożenie skutecznych i efektywnych działań naprawczych wymaga szczegółowego rozpoznania wpływu zidentyfikowanych presji i możliwości ich redukcji. W bieżącym cyklu planistycznym dokonano rozpoznania potrzeb w zakresie przywrócenia ciągłości morfologicznej w kontekście dobrego stanu ekologicznego JCWP. W programie działań zaplanowano działanie wykonanie przepławki dla ryb w ramach zadania "Budowa przepławki dla ryb - Wyspa Łososiowa", którego skutkiem będzie przywrócenie możliwości migracji ichtiofauny na wskazanym odcinku cieku w JCWP. W programie działań zaplanowano także działanie: weryfikacja programu ochrony środowiska dla gminy, mające na celu szczegółowe rozpoznanie i w rezultacie ograniczenie presji niska emisja tak, aby możliwe było osiągnięcie wskaźników zgodnych z wartościami dla dobrego stanu. Z uwagi jednak na czas niezbędny dla wdrożenia tego działania, następnie konkretnych działań naprawczych, a także okres niezbędny aby wdrożone działania przyniosły wymierne efekty, dobry stan będzie mógł być osiągnięty do roku 2027.
1670	RW60002247169	nie	nie dotyczy	2015	nie dotyczy
1671	RW60002317649	tak	przedłużenie terminu osiągnięcia celu środowiskowego - brak możliwości technicznych	2027	brak możliwości technicznych. Wdrożenie skutecznych i efektywnych działań naprawczych wymaga szczegółowego rozpoznania wpływu zidentyfikowanej presji i możliwości jej redukcji. W bieżącym cyklu planistycznym dokonano rozpoznania potrzeb w zakresie przywrócenia ciągłości morfologicznej w kontekście dobrego stanu ekologicznego JCWP. W programie działań zaplanowano działanie opracowanie wariantowej analizy sposobu udrożnienia budowli piętrzących na odcinku cieku istotnego Pliszka wraz ze wskazaniem wariantu do realizacji oraz opracowaniem dokumentacji projektowej Wdrożenie konkretnych działań naprawczych będzie możliwe dopiero po przeprowadzeniu wyżej wymienionych analiz.
1672	RW6000231786	tak	przedłużenie terminu osiągnięcia celu środowiskowego - brak możliwości technicznych	2027	brak możliwości technicznych. Wdrożenie skutecznych i efektywnych działań naprawczych wymaga szczegółowego rozpoznania wpływu zidentyfikowanej presji i możliwości jej redukcji. W bieżącym cyklu planistycznym dokonano rozpoznania potrzeb w zakresie przywrócenia ciągłości morfologicznej w kontekście dobrego stanu ekologicznego JCWP. W programie działań zaplanowano działanie opracowanie wariantowej analizy sposobu udrożnienia budowli piętrzących na odcinku cieku istotnego Ilanka wraz ze wskazaniem wariantu do realizacji oraz opracowaniem dokumentacji projektowej. Wdrożenie konkretnych